



**АДМИНИСТРАЦИЯ  
ПЕРМСКОГО МУНИЦИПАЛЬНОГО ОКРУГА ПЕРМСКОГО КРАЯ**

**ПОСТАНОВЛЕНИЕ**

13.07.2023

СЭД-2023-299-01-01-05.С-540

**Об утверждении проекта  
межевания части территории  
кадастрового квартала  
59:32:0680001 с. Култаево  
Пермского муниципального  
округа Пермского края**

В соответствии с пунктом 2 статьи 7 Федерального закона от 14 марта 2022 г. № 58-ФЗ «О внесении изменений в отдельные законодательные акты Российской Федерации», пунктом 26 части 1 статьи 16, статьей 28 Федерального закона от 06 октября 2003 г. № 131-ФЗ «Об общих принципах организации местного самоуправления в Российской Федерации», частью 13 статьи 46 Градостроительного кодекса Российской Федерации, пунктом 29 части 1 статьи 5, пунктом 6 части 2 статьи 30 Устава Пермского муниципального округа Пермского края, протоколом публичных слушаний по проекту межевания части территории кадастрового квартала 59:32:0680001 с. Култаево Пермского муниципального округа Пермского края от 08 июня 2023 г., заключением о результатах публичных слушаний по проекту межевания части территории кадастрового квартала 59:32:0680001 с. Култаево Пермского муниципального округа Пермского края от 15 июня 2023 г.

администрация Пермского муниципального округа Пермского края  
**ПОСТАНОВЛЯЕТ:**

1. Утвердить проект межевания части территории кадастрового квартала 59:32:0680001 с. Култаево Пермского муниципального округа Пермского края согласно приложению к настоящему постановлению.

2. Настоящее постановление опубликовать в бюллетене муниципального образования «Пермский муниципальный округ» и разместить на официальном сайте Пермского муниципального округа в информационно-телекоммуникационной сети Интернет ([www.permraion.ru](http://www.permraion.ru)).

3. Настоящее постановление вступает в силу со дня его официального опубликования.

4. Контроль за исполнением настоящего постановления возложить на начальника управления архитектуры и градостроительства администрации Пермского муниципального округа Пермского края, главного архитектора.

Глава муниципального округа

В.Ю. Цветов





Приложение  
к постановлению  
администрации Пермского  
муниципального округа  
Пермского края  
от №

13.07.2023

СЭД-2023-299-01-01-05.С-540

## ПРОЕКТ

**межевания части территории кадастрового квартала 59:32:0680001  
с. Култаево Пермского муниципального округа Пермского края**

**ШИФР 5932-0680001-2023-ПМТ**

### Состав проекта

Раздел I. Текстовая часть	
1.	Обоснование проектных решений
2.	Перечень и сведения о площади образуемых земельных участков, в том числе возможные способы их образования, об изменяемых, уточняемых земельных участках; о земельных участках, которые будут отнесены к территориям общего пользования или имуществу общего пользования; вид разрешенного использования образуемых, изменяемых, уточняемых земельных участков
3.	Сведения об утвержденных проектах межевания, границы проектирования которых вошли в границы проектирования разрабатываемого проекта
4.	Целевое назначение лесов, вид (виды) разрешенного использования лесного участка, количественные и качественные характеристики лесного участка, сведения о нахождении лесного участка в границах особо защитных участков лесов (в случае, если подготовка проекта межевания территории осуществляется в целях определения местоположения границ образуемых и (или) изменяемых лесных участков)
5	Сведения о границах территории, в отношении которой утвержден проект межевания
Раздел II. Графическая часть	
1.	Чертеж межевания территории I Этап. М 1:1000
2.	Чертеж межевания территории II Этап. М 1:1000
3.	Чертеж межевания территории. Красные линии, границы элементов планировочной структуры М 1:1000



## Раздел I. Текстовая часть

### 1. Обоснование проектных решений

Проект межевания территории кадастрового квартала 59:32:0680001 с. Култаево Пермского муниципального округа Пермского края разработан ООО «ГЕО Инвест-Информ» в рамках выполнения муниципального контракта от 26 июля 2022 г. № 0156300000722000003.

Площадь территории составляет – 492,63 га. На момент проведения кадастровых работ по данным сведений Единого государственного реестра недвижимости в состав кадастрового квартала 59:32:0680001 входят 2656 земельных участков и 2223 объекта капитального строительства (далее - ОКС), из них:

- в отношении 2365 земельных участков и 1230 ОКС сведения о границах содержатся в Едином государственном реестре недвижимости;
- в отношении 291 земельных участков и 993 ОКС сведения о границах отсутствуют в Едином государственном реестре недвижимости.

Согласно части 2 статьи 42.1 Федеральный закон от 24 июля 2007 г. № 221-ФЗ «О кадастровой деятельности», (далее – Федеральный закон) в результате комплексных кадастровых работ:

- 1) осуществляется уточнение местоположения границ земельных участков;
- 2) осуществляется установление или уточнение местоположения на земельных участках зданий, сооружений, объектов незавершенного строительства, указанных в части 1 статьи 42.1 Федерального закона;
- 3) обеспечивается образование земельных участков, на которых расположены здания, в том числе многоквартирные дома, сооружения, за исключением сооружений, являющихся линейными объектами;
- 4) обеспечивается образование земельных участков общего пользования, занятых площадями, улицами, проездами, набережными, скверами, бульварами, водными объектами, пляжами и другими объектами;
- 5) обеспечивается исправление реестровых ошибок в сведениях Единого государственного реестра недвижимости о местоположении границ земельных участков и контуров зданий, сооружений, объектов незавершенного строительства.

В соответствии с частью 6 статьи 42.1 Федерального закона в отношении земельных участков, занятых площадями, улицами, проездами, набережными, скверами, бульварами, водными объектами общего пользования и другими объектами (территориями) общего пользования, и земельных участков, на которых расположены многоквартирные дома, комплексные кадастровые работы

выполняются, только в том случае, если образование таких земельных участков предусмотрено утвержденным в порядке, установленном законодательством о градостроительной деятельности, проектом межевания территории.

Требования к разработке проекта межевания территории, а также цели и задачи его утверждения установлены статьей 43 Градостроительного кодекса РФ.

Проект межевания территории осуществляется в целях:

- определения местоположения границ, образуемых и (или) изменяемых земельных участков.
- установления, изменения, отмены красных линий для застроенных территорий, в границах которых не планируется размещение новых объектов капитального строительства.

Красные линии устанавливаются проектом межевания территории с учетом существующей застройки, границ земельных участков, учтенных в едином государственном реестре недвижимости (далее – ЕГРН), границ образуемых, уточняемых и изменяемых земельных участков.

В связи с тем, что проект межевания разрабатывается в рамках выполнения комплексных кадастровых работ и его разработка предшествует подготовке карты-плана территории, сведения, отображенные в проекте межевания, разбиты на два этапа:

- Этап 1 предусматривает уточнение местоположения границ земельных участков, исправление реестровых ошибок в местоположении границ земельных участков и образование тех земельных участков, в отношении которых не требуется предварительное уточнение границ земельных участков или исправление реестровых ошибок;
- Этап 2 предусматривает образование земельных участков из земель, находящихся в государственной или муниципальной собственности, и перераспределение земельных участков, в отношении границ которых в первом этапе планируется уточнение или исправление реестровых ошибок в местоположении границ земельных участков.

Уточнение местоположения границ земельных участков при выполнении комплексных кадастровых работ осуществляется по правилам, предусмотренным статьей 42.8 Федерального закона, а именно:

В случае уменьшения площади уточняемого земельного участка относительно его площади, указанной в сведениях ЕГРН более чем на 10%, сведения о таком земельном участке могут быть включены в карту-план только при наличии письменного согласия правообладателя такого земельного участка. В случае увеличения площади земельного участка более чем на величину предельного минимального размера земельного участка, установленного в

соответствии с земельным законодательством, либо более чем на 10% (если предельный минимальный размер земельного участка не установлен) исполнитель комплексных кадастровых работ готовит информацию о возможности образования земельных участков на территории выполнения комплексных кадастровых работ, включающую кадастровые номера исходных земельных участков, сведения о способе образования земельных участков, местоположении границ, площади и виде (видах) разрешенного использования образуемых земельных участков, и направляет сведения о таких земельных участках (включая сведения о местоположении фактических границ и площади земельных участков) заказчику комплексных кадастровых работ.

Исправление реестровой ошибки в сведениях о земельном участке осуществляется в порядке, предусмотренном статьей 61 Федерального закона.

Согласно части 3 статьи 61 Федерального закона реестровая ошибка – это воспроизведенная в ЕГРН ошибка, содержащаяся в межевом плане, техническом плане, карте-плане территории или акте обследования, возникшая вследствие ошибки, допущенной лицом, выполнившим кадастровые работы или комплексные кадастровые работы, или ошибка, содержащаяся в документах, направленных или представленных в орган регистрации прав иными лицами.

Согласно части 32 и 32.1 статьи 26 Федерального закона:

- площадь земельного участка, определенная по результатам уточнения сведений о местоположении границ земельного участка и (или) его площади не может быть больше площади, сведения о которой относительно этого земельного участка содержатся в ЕГРН, на величину более чем предельный минимальный размер земельного участка, установленный в соответствии с земельным законодательством, или, если такой размер не установлен, на величину более чем 10% площади, сведения о которой относительно этого земельного участка содержатся в ЕГРН;

- в результате государственного кадастрового учета в связи с уточнением сведений о местоположении границ и площади земельного участка на основании карты-плана территории площадь, определенная с учетом установленных в соответствии с федеральным законом требований, не может быть меньше площади, сведения о которой относительно этого земельного участка содержатся в ЕГРН, более чем на десять процентов. В случае уменьшения площади земельного участка более чем на 10% сведения о таком земельном участке включаются в карту-план территории при наличии письменного согласия правообладателя такого земельного участка с результатами комплексных кадастровых работ.

**2. Перечень и сведения о площади образуемых земельных участков, в том числе возможные способы их образования, об изменяемых, уточняемых земельных участках; о земельных участках, которые будут отнесены к территориям общего пользования или имуществу общего пользования; вид разрешенного использования образуемых, изменяемых, уточняемых земельных участков**

Таблица 1

№	Условный номер на чертеже межевания территории	Кадастровый номер исходного земельного участка с номерами контуров	Адрес (местоположение) земельного участка	Площадь земельных участков		Вид разрешенного использования исходного земельного участка	Вид разрешенного использования образуемого земельного участка	Обоснование проектных решений, в том числе возможные способы образования земельного участка	Отнесение земельного участка как территории общего пользования или имуществу общего
				Площадь земельного участка, кв.м по сведениям ЕГРН	Площадь земельного участка, кв.м по проекту межевания				
1	2	3	4	5	6	7	8	9	10
<b>I ЭТАП</b>									
1	:10000	59:32:0680001:10000	Пермский край, Пермский район, Култаевское с/п, с. Култаево, ул. Романа Кашина	1 784	-	отдельно стоящие многоквартирные жилые дома с приусадебными участками этажностью не выше 3 этажей	-	В отношении данного земельного участка работы не проводятся	-
2	:10001	59:32:0680001:10001	Пермский край, Пермский район, Култаевское с/п, с. Култаево, ул. Романа Кашина	890	-	Отдельно стоящие многоквартирные жилые дома с приусадебными участками этажностью не выше 3 этажей	-	В отношении данного земельного участка работы не проводятся	-

№	Условный номер на чертеже межевания территории	Кадастровый номер исходного земельного участка с номерами контуров	Адрес (местоположение) земельного участка	Площадь земельных участков		Вид разрешенного использования исходного земельного участка	Вид разрешенного использования образуемого земельного участка	Обоснование проектных решений, в том числе возможные способы образования земельного участка	Отнесение земельного участка как территории общего пользования или имуществу общего
				Площадь земельного участка, кв.м по сведениям ЕГРН	Площадь земельного участка, кв.м по проекту межевания				
1	2	3	4	5	6	7	8	9	10
3	:10002	59:32:0680001:10002	Российская Федерация, Пермский край, м.Пермский р-н, с.п. Култаевское, с. Култаево, ул. Светлая, з/у 7	754	-	отдельно стоящие многоквартирные жилые дома с приусадебными участками этажностью не выше 3 этажей	-	В отношении данного земельного участка работы не проводятся	-
4	:10003	59:32:0680001:10003	Российская Федерация, Пермский край, Пермский муниципальный район, Култаевское сельское поселение село Култаево, улица Светлая, 7а	754	-	отдельно стоящие многоквартирные жилые дома с приусадебными участками этажностью не выше 3 этажей	-	В отношении данного земельного участка работы не проводятся	-

№	Условный номер на чертеже межевания территории	Кадастровый номер исходного земельного участка с номерами контуров	Адрес (местоположение) земельного участка	Площадь земельных участков		Вид разрешенного использования исходного земельного участка	Вид разрешенного использования образуемого земельного участка	Обоснование проектных решений, в том числе возможные способы образования земельного участка	Отнесение земельного участка как территории общего пользования или имуществу общего
				Площадь земельного участка, кв.м по сведениям ЕГРН	Площадь земельного участка, кв.м по проекту межевания				
1	2	3	4	5	6	7	8	9	10
5	:10007	59:32:0680001:10007	Пермский край, Пермский р-н, с. Култаево, ул. Мира	73	-	автостоянки и гаражи встроенные, пристроенные, многоэтажные, подземные и наземные	-	В отношении данного земельного участка работы не проводятся	-
6	:10008	59:32:0680001:10008	Пермский край, Пермский р-н, с. Култаево, ул. Мира	74	-	автостоянки и гаражи встроенные, пристроенные, многоэтажные, подземные и наземные	-	В отношении данного земельного участка работы не проводятся	-
7	:10023	59:32:0680001:10023	Пермский край, муниципальный округ Пермский, село Култаево, улица Заречная, земельный участок 44а	675	-	отдельно стоящие многоквартирные жилые дома с приусадебными участками этажность не выше 3 этажей	-	В отношении данного земельного участка работы не проводятся	-



№	Условный номер на чертеже межевания территории	Кадастровый номер исходного земельного участка с номерами контуров	Адрес (местоположение) земельного участка	Площадь земельных участков		Вид разрешенного использования исходного земельного участка	Вид разрешенного использования образуемого земельного участка	Обоснование проектных решений, в том числе возможные способы образования земельного участка	Отнесение земельного участка как территории общего пользования или имуществу общего
				Площадь земельного участка, кв.м по сведениям ЕГРН	Площадь земельного участка, кв.м по проекту межевания				
1	2	3	4	5	6	7	8	9	10
8	:10024	59:32:0680001:10024	Пермский край, муниципальный округ Пермский, село Култаево, улица Заречная, земельный участок 44	675	-	отдельно стоящие многоквартирные жилые дома с приусадебными участками этажностью не выше 3 этажей	-	В отношении данного земельного участка работы не проводятся	-
9	:10029	59:32:0680001:10029	Пермский край, Пермский район, Култаевское с/п, с. Култаево, ул. Мира	97	-	Автостоянки и гаражи встроенные, пристроенные, многоэтажные, подземные и наземные	-	В отношении данного земельного участка работы не проводятся	-
10	:10030	59:32:0680001:10030	Пермский край, Пермский район, Култаевское с/п, с. Култаево, ул. Мира	97	-	Автостоянки и гаражи встроенные, пристроенные, многоэтажные, подземные и наземные	-	В отношении данного земельного участка работы не проводятся	-
11	:10031	59:32:0680001:10031	Пермский край, Пермский район, Култаевское с/п, с. Култаево, ул. Мира	96	-	Автостоянки и гаражи встроенные, пристроенные, многоэтажные, подземные и наземные	-	В отношении данного земельного участка работы не проводятся	-



№	Условный номер на чертеже межевания территории	Кадастровый номер исходного земельного участка с номерами контуров	Адрес (местоположение) земельного участка	Площадь земельных участков		Вид разрешенного использования исходного земельного участка	Вид разрешенного использования образуемого земельного участка	Обоснование проектных решений, в том числе возможные способы образования земельного участка	Отнесение земельного участка как территории общего пользования или имуществу общего
				Площадь земельного участка, кв.м по сведениям ЕГРН	Площадь земельного участка, кв.м по проекту межевания				
1	2	3	4	5	6	7	8	9	10
12	:10032	59:32:0680001:10032	Пермский край, Пермский район, Култаевское с/п, с. Култаево, ул. Мира	97	-	Автостоянки и гаражи встроенные, пристроенные, многоэтажные, подземные и наземные	-	В отношении данного земельного участка работы не проводятся	-
13	:10033	59:32:0680001:10033	Пермский край, Пермский район, Култаевское с/п, с. Култаево, ул. Мира	97	-	Автостоянки и гаражи встроенные, пристроенные, многоэтажные, подземные и наземные	-	В отношении данного земельного участка работы не проводятся	-
14	:10034	59:32:0680001:10034	Пермский край, Пермский район, Култаевское с/п, с. Култаево, ул. Мира	97	-	Автостоянки и гаражи встроенные, пристроенные, многоэтажные, подземные и наземные	-	В отношении данного земельного участка работы не проводятся	-
15	:10035	59:32:0680001:10035	Пермский край, Пермский район, Култаевское с/п, с. Култаево, ул. Мира	97	-	Автостоянки и гаражи встроенные, пристроенные, многоэтажные, подземные и наземные	-	В отношении данного земельного участка работы не проводятся	-

№	Условный номер на чертеже межевания территории	Кадастровый номер исходного земельного участка с номерами контуров	Адрес (местоположение) земельного участка	Площадь земельных участков		Вид разрешенного использования исходного земельного участка	Вид разрешенного использования образуемого земельного участка	Обоснование проектных решений, в том числе возможные способы образования земельного участка	Отнесение земельного участка территории общего пользования или имуществу общего
				Площадь земельного участка, кв.м по сведениям ЕГРН	Площадь земельного участка, кв.м по проекту межевания				
1	2	3	4	5	6	7	8	9	10
16	:10036	59:32:0680001:10036	Пермский край, Пермский район, Култаевское с/п, с. Култаево, ул. Мира	96	-	Автостоянки и гаражи встроенные, пристроенные, многоэтажные, подземные и наземные	-	В отношении данного земельного участка работы не проводятся	-
17	:10037	59:32:0680001:10037	Пермский край, Пермский район, Култаевское с/п, с. Култаево, ул. Мира	97	-	Автостоянки и гаражи встроенные, пристроенные, многоэтажные, подземные и наземные	-	В отношении данного земельного участка работы не проводятся	-
18	:10038	59:32:0680001:10038	Российская Федерация, Пермский край, м.Пермский р-н, с.п. Култаевское, с. Култаево, ул. Мира з/у 14/14	107	-	Автостоянки и гаражи встроенные, пристроенные, многоэтажные, подземные и наземные	-	В отношении данного земельного участка работы не проводятся	-
19	:10039	59:32:0680001:10039	Пермский край, Пермский район, Култаевское с/п, с. Култаево, ул. Мира	97	-	Автостоянки и гаражи встроенные, пристроенные, многоэтажные, подземные и наземные	-	В отношении данного земельного участка работы не проводятся	-

№	Условный номер на чертеже межевания территории	Кадастровый номер исходного земельного участка с номерами контуров	Адрес (местоположение) земельного участка	Площадь земельных участков		Вид разрешенного использования исходного земельного участка	Вид разрешенного использования образуемого земельного участка	Обоснование проектных решений, в том числе возможные способы образования земельного участка	Отнесение земельного участка как территории общего пользования или имуществу общего
				Площадь земельного участка, кв.м по сведениям ЕГРН	Площадь земельного участка, кв.м по проекту межевания				
1	2	3	4	5	6	7	8	9	10
20	:10040	59:32:0680001:10040	Пермский край, Пермский район, Култаевское с/п, с. Култаево, ул. Мира	97	-	Автостоянки и гаражи встроенные, пристроенные, многоэтажные, подземные и наземные	-	В отношении данного земельного участка работы не проводятся	-
21	:10041	59:32:0680001:10041	Пермский край, Пермский район, Култаевское с/п, с. Култаево, ул. Мира	96	-	Автостоянки и гаражи встроенные, пристроенные, многоэтажные, подземные и наземные	-	В отношении данного земельного участка работы не проводятся	-
22	:10042	59:32:0680001:10042	Пермский край, Пермский район, Култаевское с/п, с. Култаево, ул. Мира	97	-	Автостоянки и гаражи встроенные, пристроенные, многоэтажные, подземные и наземные	-	В отношении данного земельного участка работы не проводятся	-
23	:10043	59:32:0680001:10043	Пермский край, Пермский район, Култаевское с/п, с. Култаево, ул. Мира	97	-	Автостоянки и гаражи встроенные, пристроенные, многоэтажные, подземные и наземные	-	В отношении данного земельного участка работы не проводятся	-

№	Условный номер на чертеже межевания территории	Кадастровый номер исходного земельного участка с номерами контуров	Адрес (местоположение) земельного участка	Площадь земельных участков		Вид разрешенного использования исходного земельного участка	Вид разрешенного использования образуемого земельного участка	Обоснование проектных решений, в том числе возможные способы образования земельного участка	Отнесение земельного участка как территории общего пользования или имуществу общего
				Площадь земельного участка, кв.м по сведениям ЕГРН	Площадь земельного участка, кв.м по проекту межевания				
1	2	3	4	5	6	7	8	9	10
24	:10052	59:32:0680001:10052	Пермский край, Пермский район, Култаевское с/п, с. Култаево, ул. Романа Кашина	4656	-	Объекты технологического и технического обслуживания, связанные с целевым назначением зоны	-	В отношении данного земельного участка работы не проводятся	-
25	:10054	59:32:0680001:10054	Российская Федерация, Пермский край, м.Пермский р-н, с.п. Култаевское, с. Култаево, ул. Роман Кашина, з/у 88а	33733	-	Дошкольное, начальное и среднее общее образование	-	В отношении данного земельного участка работы не проводятся	-
26	:10068	59:32:0680001:10068	Пермский край, Пермский р-н, Култаевское с/п с. Култаево	1 002	-	отдельно стоящие многоквартирные жилые дома спроектированными участками этажностью не выше 3 этажей	-	В отношении данного земельного участка работы не проводятся	-
27	:10069	59:32:0680001:10069	Пермский край, Пермский р-н,	168	-	площадки для отдыха с элементами озеленения	-	В отношении данного земельного участка работы	-



№	Условный номер на чертеже межевания территории	Кадастровый номер исходного земельного участка с номерами контуров	Адрес (местоположение) земельного участка	Площадь земельных участков		Вид разрешенного использования исходного земельного участка	Вид разрешенного использования образуемого земельного участка	Обоснование проектных решений, в том числе возможные способы образования земельного участка	Отнесение земельного участка территории общего пользования или имуществу общего
				Площадь земельного участка, кв.м по сведениям ЕГРН	Площадь земельного участка, кв.м по проекту межевания				
1	2	3	4	5	6	7	8	9	10
			Култаевское с/п, с. Култаево					не проводятся	
28	:10070	59:32:0680001:10070	Пермский край, муниципальный округ Пермский, село Култаево, улица Камышовая, земельный участок 21	970	-	отдельно стоящие многоквартирные жилые дома с приусадебными участками этажностью не выше 3 этажей	-	В отношении данного земельного участка работы не проводятся	-
29	:10077	59:32:0680001:10077	Пермский край, муниципальный округ Пермский, село Култаево, улица Заречная, земельный участок 10в	1 537	-	отдельно стоящие многоквартирные жилые дома с приусадебными участками этажностью не выше 3 этажей	-	В отношении данного земельного участка работы не проводятся	-

№	Условный номер на чертеже межевания территории	Кадастровый номер исходного земельного участка с номерами контуров	Адрес (местоположение) земельного участка	Площадь земельных участков		Вид разрешенного использования исходного земельного участка	Вид разрешенного использования образуемого земельного участка	Обоснование проектных решений, в том числе возможные способы образования земельного участка	Отнесение земельного участка территории общего пользования или имуществу общего
				Площадь земельного участка, кв.м по сведениям ЕГРН	Площадь земельного участка, кв.м по проекту межевания				
1	2	3	4	5	6	7	8	9	10
30	:10098	59:32:0680001:10098	Пермский край, муниципальный округ Пермский, село Култаево, улица Камышовая, земельный участок 9	1 056	-	Отдельно стоящие многоквартирные жилые дома с приусадебными участками этажностью не выше 3 этажей	-	В отношении данного земельного участка работы не проводятся	-
31	:10115	59:32:0680001:10115	Пермский край, муниципальный округ Пермский, село Култаево, улица Заречная, земельный участок 42а	665	-	Для ведения личного подсобного хозяйства	-	В отношении данного земельного участка работы не проводятся	-
32	:10125	59:32:0680001:10125	Пермский край, муниципальный округ Пермский, село Култаево, улица	672	-	Для индивидуального жилищного строительства	-	В отношении данного земельного участка работы не проводятся	-



№	Условный номер на чертеже межевания территории	Кадастровый номер исходного земельного участка с номерами контуров	Адрес (местоположение) земельного участка	Площадь земельных участков		Вид разрешенного использования исходного земельного участка	Вид разрешенного использования образуемого земельного участка	Обоснование проектных решений, в том числе возможные способы образования земельного участка	Отнесение земельного участка как территории общего пользования или имуществу общего
				Площадь земельного участка, кв.м по сведениям ЕГРН	Площадь земельного участка, кв.м по проекту межевания				
1	2	3	4	5	6	7	8	9	10
			Камышовая, земельный участок 16а						
33	:1013	59:32:0680001:1013	Пермский край, Пермский р-н, с Култаево, ул Нижнемуллинская, д 8а	400	-	Для ведения личного подсобного хозяйства	-	В отношении данного земельного участка работы не проводятся	-
34	:10132	59:32:0680001:10132	Пермский край, муниципальный округ Пермский, село Култаево, улица Образцовая, земельный участок 4а	700	-	Для ведения личного подсобного хозяйства	-	В отношении данного земельного участка работы не проводятся	-
35	:10133	59:32:0680001:10133	Пермский край, Пермский р-н, с Култаево, ул	650	-	Для индивидуальной жилищной застройки	-	В отношении данного земельного участка работы не	-



№	Условный номер на чертеже межевания территории	Кадастровый номер исходного земельного участка с номерами контуров	Адрес (местоположение) земельного участка	Площадь земельных участков		Вид разрешенного использования исходного земельного участка	Вид разрешенного использования образуемого земельного участка	Обоснование проектных решений, в том числе возможные способы образования земельного участка	Отнесение земельного участка территории общего пользования или имуществу общего
				Площадь земельного участка, кв.м по сведениям ЕГРН	Площадь земельного участка, кв.м по проекту межевания				
1	2	3	4	5	6	7	8	9	10
			Образцовая, д 4					проводятся	
36	:10141	59:32:0680001:10141	Российская Федерация, Пермский край, м.о Пермский, с. Култаево, ул. Заречная, з/у 16а	858	-	Для индивидуального жилищного строительства	-	В отношении данного земельного участка работы не проводятся	-
37	:10142	59:32:0680001:10142	Российская Федерация, Пермский край, м.Пермский р-н, с.п Култаевское, с Култаево, ул Образцовая, з/у 15а	700	-	Для ведения личного подсобного хозяйства	-	В отношении данного земельного участка работы не проводятся	-
38	:10143	59:32:0680001:10143	Российская Федерация, Пермский край, Пермский	650	-	Для ведения личного подсобного хозяйства	-	В отношении данного земельного участка работы не проводятся	-

№	Условный номер на чертеже межевания территории	Кадастровый номер исходного земельного участка с номерами контуров	Адрес (местоположение) земельного участка	Площадь земельных участков		Вид разрешенного использования исходного земельного участка	Вид разрешенного использования образуемого земельного участка	Обоснование проектных решений, в том числе возможные способы образования земельного участка	Отнесение земельного участка как территории общего пользования или имуществу общего
				Площадь земельного участка, кв.м по сведениям ЕГРН	Площадь земельного участка, кв.м по проекту межевания				
1	2	3	4	5	6	7	8	9	10
			муниципальный район, Култаевское сельское поселение с.Култаево, ул. Образцовая, 15						
39	:10148	59:32:0680001:10148	Российская Федерация, Пермский край, м.Пермский р-н, с.п. Култаевское, с. Култаево, ул. Образцовая, з/у 17а	700	-	Для ведения личного подсобного хозяйства	-	В отношении данного земельного участка работы не проводятся	-
40	:10149	59:32:0680001:10149	Пермский край, муниципальный округ Пермский, село Култаево, улица Образцовая, земельный участок	650	-	Для ведения личного подсобного хозяйства	-	В отношении данного земельного участка работы не проводятся	-

№	Условный номер на чертеже межевания территории	Кадастровый номер исходного земельного участка с номерами контуров	Адрес (местоположение) земельного участка	Площадь земельных участков		Вид разрешенного использования исходного земельного участка	Вид разрешенного использования образуемого земельного участка	Обоснование проектных решений, в том числе возможные способы образования земельного участка	Отнесение земельного участка территории общего пользования или имуществу общего
				Площадь земельного участка, кв.м по сведениям ЕГРН	Площадь земельного участка, кв.м по проекту межевания				
1	2	3	4	5	6	7	8	9	10
			17						
41	:10155	59:32:0680001:10155	Российская Федерация, Пермский край, м.Пермский р-н, с.п. Култаевское, с. Култаево, ул. Образцовая, з/у 41	705	-	Для индивидуального жилищного строительства	-	В отношении данного земельного участка работы не проводятся	-
42	:10156	59:32:0680001:10156	Российская Федерация, Пермский край, м.Пермский р-н, с.п. Култаевское, с. Култаево, ул. Образцовая, з/у 31	705	-	Для индивидуального жилищного строительства	-	В отношении данного земельного участка работы не проводятся	-
43	:10157	59:32:0680001:10157	Российская Федерация, Пермский край,	694	-	Для индивидуального жилищного строительства	-	В отношении данного земельного участка работы не	-



№	Условный номер на чертеже межевания территории	Кадастровый номер исходного земельного участка с номерами контуров	Адрес (местоположение) земельного участка	Площадь земельных участков		Вид разрешенного использования исходного земельного участка	Вид разрешенного использования образуемого земельного участка	Обоснование проектных решений, в том числе возможные способы образования земельного участка	Отнесение земельного участка территории общего пользования или имуществу общего
				Площадь земельного участка, кв.м по сведениям ЕГРН	Площадь земельного участка, кв.м по проекту межевания				
1	2	3	4	5	6	7	8	9	10
			м.Пермский р-н, с.п. Култаевское, с. Култаево, ул. Образцовая, з/у 37					проводятся	
44	:10158	59:32:0680001:10158	Российская Федерация, Пермский край, м.Пермский р-н, с.п. Култаевское, с. Култаево, ул. Образцовая, уч. 35	694	-	Для индивидуального жилищного строительства	-	В отношении данного земельного участка работы не проводятся	-
45	:10166	59:32:0680001:10166 (Граница участка многоконтурная Количество контуров - 75)	Пермский край, муниципальный округ Пермский, село Култаево, улица Ладожская, земельный участок 1	829	-	Для индивидуального жилищного строительства	-	В отношении данного земельного участка работы не проводятся	-



№	Условный номер на чертеже межевания территории	Кадастровый номер исходного земельного участка с номерами контуров	Адрес (местоположение) земельного участка	Площадь земельных участков		Вид разрешенного использования исходного земельного участка	Вид разрешенного использования образуемого земельного участка	Обоснование проектных решений, в том числе возможные способы образования земельного участка	Отнесение земельного участка как территории общего пользования или имуществу общего
				Площадь земельного участка, кв.м по сведениям ЕГРН	Площадь земельного участка, кв.м по проекту межевания				
1	2	3	4	5	6	7	8	9	10
46	:10167	59:32:0680001:10167	Пермский край, муниципальный округ Пермский, село Култаево, улица Ладожская, земельный участок 3	700	-	Для индивидуального жилищного строительства	-	В отношении данного земельного участка работы не проводятся	-
47	:10175	59:32:0680001:10175	Пермский край, муниципальный округ Пермский, село Култаево, улица Ладожская, земельный участок 13	617	-	Для индивидуального жилищного строительства	-	В отношении данного земельного участка работы не проводятся	-
48	:10176	59:32:0680001:10176	Пермский край, муниципальный округ Пермский,	613	-	Для индивидуального жилищного строительства	-	В отношении данного земельного участка работы не	-



№	Условный номер на чертеже межевания территории	Кадастровый номер исходного земельного участка с номерами контуров	Адрес (местоположение) земельного участка	Площадь земельных участков		Вид разрешенного использования исходного земельного участка	Вид разрешенного использования образуемого земельного участка	Обоснование проектных решений, в том числе возможные способы образования земельного участка	Отнесение земельного участка как территории общего пользования или имуществу общего
				Площадь земельного участка, кв.м по сведениям ЕГРН	Площадь земельного участка, кв.м по проекту межевания				
1	2	3	4	5	6	7	8	9	10
			село Култаево, улица Ладожская, земельный участок 15					проводятся	
49	:10177	59:32:0680001:10177	Пермский край, муниципальный округ Пермский, село Култаево, улица Ладожская, земельный участок 11	701	-	Для индивидуального жилищного строительства	-	В отношении данного земельного участка работы не проводятся	-
50	:10178	59:32:0680001:10178	Российская Федерация, Пермский край, м.Пермский р-н, с.п Култаевское, с. Култаево, ул.	700	-	Для индивидуального жилищного строительства	-	В отношении данного земельного участка работы не проводятся	-





№	Условный номер на чертеже межевания территории	Кадастровый номер исходного земельного участка с номерами контуров	Адрес (местоположение) земельного участка	Площадь земельных участков		Вид разрешенного использования исходного земельного участка	Вид разрешенного использования образуемого земельного участка	Обоснование проектных решений, в том числе возможные способы образования земельного участка	Отнесение земельного участка как территории общего пользования или имуществу общего
				Площадь земельного участка, кв.м по сведениям ЕГРН	Площадь земельного участка, кв.м по проекту межевания				
1	2	3	4	5	6	7	8	9	10
			Ладожская, з/у 5						
51	:10179	59:32:0680001:10179	Пермский край, муниципальный округ Пермский, село Култаево, улица Ладожская, земельный участок 7	700	-	Для индивидуального жилищного строительства	-	В отношении данного земельного участка работы не проводятся	-
52	:10180	59:32:0680001:10180	Российская Федерация, Пермский край, м.Пермский р-н, с.п. Култаевское, с. Култаево, ул. Ладожская, з/у 9	700	-	Для индивидуального жилищного строительства	-	В отношении данного земельного участка работы не проводятся	-
53	:10297	59:32:0680001:10297	Пермский край, Пермский район,	650	-	Для ведения личного подсобного хозяйства	-	В отношении данного земельного участка работы	-



№	Условный номер на чертеже межевания территории	Кадастровый номер исходного земельного участка с номерами контуров	Адрес (местоположение) земельного участка	Площадь земельных участков		Вид разрешенного использования исходного земельного участка	Вид разрешенного использования образуемого земельного участка	Обоснование проектных решений, в том числе возможные способы образования земельного участка	Отнесение земельного участка как территории общего пользования или имуществу общего
				Площадь земельного участка, кв.м по сведениям ЕГРН	Площадь земельного участка, кв.м по проекту межевания				
1	2	3	4	5	6	7	8	9	10
			Култаевское с/п, с. Култаево, ул. Заречная.					не проводятся	
54	:103	59:32:0680001:103	Российская Федерация, Пермский край, м.Пермский р-н, с.п. Култаевское, с. Култаево, ул. Набережная, з/у 15	459	-	Для ведения личного подсобного хозяйства	-	В отношении данного земельного участка работы не проводятся	-
55	:10302	59:32:0680001:10302	Пермский край, Пермский район, с. Култаево, ул. Образцовая, д 23	677	-	Для индивидуального жилищного строительства	-	В отношении данного земельного участка работы не проводятся	-
56	:10303	59:32:0680001:10303	Пермский край, муниципальный округ Пермский, село	676	-	Для индивидуального жилищного строительства	-	В отношении данного земельного участка работы не проводятся	-



№	Условный номер на чертеже межевания территории	Кадастровый номер исходного земельного участка с номерами контуров	Адрес (местоположение) земельного участка	Площадь земельных участков		Вид разрешенного использования исходного земельного участка	Вид разрешенного использования образуемого земельного участка	Обоснование проектных решений, в том числе возможные способы образования земельного участка	Отнесение земельного участка территории общего пользования или имуществу общего
				Площадь земельного участка, кв.м по сведениям ЕГРН	Площадь земельного участка, кв.м по проекту межевания				
1	2	3	4	5	6	7	8	9	10
			Култаево, улица Образцовая, земельный участок 21						
57	:10306	59:32:0680001:10306	Российская Федерация, Пермский край, м.Пермский р-н, с.п. Култаевское, с. Култаево, ул. Образцовая, з/у 39	700	-	Для индивидуального жилищного строительства	-	В отношении данного земельного участка работы не проводятся	-
58	:10307	59:32:0680001:10307	Российская Федерация, Пермский край, м.Пермский р-н, с.п. Култаевское, с. Култаево, ул. Образцовая, з/у 33	700	-	Для индивидуального жилищного строительства	-	В отношении данного земельного участка работы не проводятся	-



№	Условный номер на чертеже межевания территории	Кадастровый номер исходного земельного участка с номерами контуров	Адрес (местоположение) земельного участка	Площадь земельных участков		Вид разрешенного использования исходного земельного участка	Вид разрешенного использования образуемого земельного участка	Обоснование проектных решений, в том числе возможные способы образования земельного участка	Отнесение земельного участка как территории общего пользования или имуществу общего
				Площадь земельного участка, кв.м по сведениям ЕГРН	Площадь земельного участка, кв.м по проекту межевания				
1	2	3	4	5	6	7	8	9	10
59	:10332	59:32:0680001:10332	Пермский край, Пермский р-н, Култаевское с/п, с. Култаево, ул. Романа Кашина	1212	-	Предпринимательство	-	В отношении данного земельного участка работы не проводятся	-
60	:10337	59:32:0680001:10337	Российская Федерация, Пермский край, м.Пермский р-н, с.п. Култаевское, с. Култаево, ул. Заречная, з/у 3а	675	-	Для ведения личного подсобного хозяйства	-	В отношении данного земельного участка работы не проводятся	-
61	:10338	59:32:0680001:10338	Российская Федерация, Пермский край, м.Пермский р-н, с.п. Култаевское, с. Култаево, ул. Образцовая, з/у 3	675	-	Для ведения личного подсобного хозяйства	-	В отношении данного земельного участка работы не проводятся	-



№	Условный номер на чертеже межевания территории	Кадастровый номер исходного земельного участка с номерами контуров	Адрес (местоположение) земельного участка	Площадь земельных участков		Вид разрешенного использования исходного земельного участка	Вид разрешенного использования образуемого земельного участка	Обоснование проектных решений, в том числе возможные способы образования земельного участка	Отнесение земельного участка территории общего пользования или имуществу общего
				Площадь земельного участка, кв.м по сведениям ЕГРН	Площадь земельного участка, кв.м по проекту межевания				
1	2	3	4	5	6	7	8	9	10
62	:10341	59:32:0680001:10341	Российская Федерация, Пермский край, Пермский муниципальный район, Култаевское сельское поселение с. Култаево, ул. Копыловская, 13	1 044	-	Для индивидуального жилищного строительства	-	В отношении данного земельного участка работы не проводятся	-
63	:10347	59:32:0680001:10347	Пермский край, Пермский район, Култаевское с/п, с. Култаево, ул. Образцовая, 59	682	-	Для индивидуального жилищного строительства	-	В отношении данного земельного участка работы не проводятся	-
64	:10348	59:32:0680001:10348	Российская Федерация, Пермский край, м.Пермский р-н, с.п. Култаевское, ул.	684	-	Для индивидуального жилищного строительства	-	В отношении данного земельного участка работы не проводятся	-



№	Условный номер на чертеже межевания территории	Кадастровый номер исходного земельного участка с номерами контуров	Адрес (местоположение) земельного участка	Площадь земельных участков		Вид разрешенного использования исходного земельного участка	Вид разрешенного использования образуемого земельного участка	Обоснование проектных решений, в том числе возможные способы образования земельного участка	Отнесение земельного участка территории общего пользования или имуществу общего
				Площадь земельного участка, кв.м по сведениям ЕГРН	Площадь земельного участка, кв.м по проекту межевания				
1	2	3	4	5	6	7	8	9	10
			Култаево, ул. Образцовая, з/у 49						
65	:10349	59:32:0680001:10349	Российская Федерация, Пермский край, м.Пермский р-н, с.п. Култаевское, с. Култаево, ул. Образцовая, з/у 61	617	-	Для индивидуального жилищного строительства	-	В отношении данного земельного участка работы не проводятся	-
66	:10350	59:32:0680001:10350	Российская Федерация, Пермский край, м.Пермский р-н, с.п. Култаевское, с. Култаево, ул. Образцовая, з/у 47	739	-	Для индивидуального жилищного строительства	-	В отношении данного земельного участка работы не проводятся	-
67	:10351	59:32:0680001:10351	Российская Федерация, Пермский край,	682	-	Для индивидуального жилищного строительства	-	В отношении данного земельного участка работы не	-



№	Условный номер на чертеже межевания территории	Кадастровый номер исходного земельного участка с номерами контуров	Адрес (местоположение) земельного участка	Площадь земельных участков		Вид разрешенного использования исходного земельного участка	Вид разрешенного использования образуемого земельного участка	Обоснование проектных решений, в том числе возможные способы образования земельного участка	Отнесение земельного участка территории общего пользования или имуществу общего
				Площадь земельного участка, кв.м по сведениям ЕГРН	Площадь земельного участка, кв.м по проекту межевания				
1	2	3	4	5	6	7	8	9	10
			м.Пермский р-н, с.п. Култаевское, с. Култаево, ул. Образцовая, з/у 57					проводятся	
68	:10352	59:32:0680001:10352	Российская Федерация, м. р-н. Пермский, с.п. Култаевское, с. Култаево, ул. Образцовая, уч. № 51	684	-	Для индивидуального жилищного строительства	-	В отношении данного земельного участка работы не проводятся	-
69	:10359	59:32:0680001:10359	Пермский край, муниципальный округ Пермский, село Култаево, улица Образцовая, земельный участок 29	601	-	для индивидуального жилищного строительства	-	В отношении данного земельного участка работы не проводятся	-





№	Условный номер на чертеже межевания территории	Кадастровый номер исходного земельного участка с номерами контуров	Адрес (местоположение) земельного участка	Площадь земельных участков		Вид разрешенного использования исходного земельного участка	Вид разрешенного использования образуемого земельного участка	Обоснование проектных решений, в том числе возможные способы образования земельного участка	Отнесение земельного участка как территории общего пользования или имуществу общего
				Площадь земельного участка, кв.м по сведениям ЕГРН	Площадь земельного участка, кв.м по проекту межевания				
1	2	3	4	5	6	7	8	9	10
70	:10361	59:32:0680001:10361	Пермский край, Пермский р-н, с Култаево	469	-	Объекты гаражного назначения	-	В отношении данного земельного участка работы не проводятся	-
71	:10365	59:32:0680001:10365	Пермский край, муниципальный округ Пермский, село Култаево, улица Образцовая, земельный участок 19а	699	-	Для индивидуального жилищного строительства	-	В отношении данного земельного участка работы не проводятся	-
72	:10366	59:32:0680001:10366	Пермский край, муниципальный округ Пермский, село Култаево, улица Образцовая, земельный участок	661	-	Для индивидуального жилищного строительства	-	В отношении данного земельного участка работы не проводятся	-



№	Условный номер на чертеже межевания территории	Кадастровый номер исходного земельного участка с номерами контуров	Адрес (местоположение) земельного участка	Площадь земельных участков		Вид разрешенного использования исходного земельного участка	Вид разрешенного использования образуемого земельного участка	Обоснование проектных решений, в том числе возможные способы образования земельного участка	Отнесение земельного участка как территории общего пользования или имуществу общего
				Площадь земельного участка, кв.м по сведениям ЕГРН	Площадь земельного участка, кв.м по проекту межевания				
1	2	3	4	5	6	7	8	9	10
			19						
73	:10368	59:32:0680001:10368	Российская Федерация, Пермский край, м.Пермский р-н, с.п. Култаевское, с. Култаево, ул. Образцовая, уч. № 1а	650	-	Для индивидуального жилищного строительства	-	В отношении данного земельного участка работы не проводятся	-
74	:10369	59:32:0680001:10369	Пермский край, Пермский район, Култаевское с/п, с. Култаево, ул. Образцовая, 1	700	-	Для индивидуального жилищного строительства	-	В отношении данного земельного участка работы не проводятся	-
75	:10375	59:32:0680001:10375	Российская Федерация, Пермский край, м.Пермский р-н, с.п.	832	-	Для индивидуального жилищного строительства	-	В отношении данного земельного участка работы не проводятся	-



№	Условный номер на чертеже межевания территории	Кадастровый номер исходного земельного участка с номерами контуров	Адрес (местоположение) земельного участка	Площадь земельных участков		Вид разрешенного использования исходного земельного участка	Вид разрешенного использования образуемого земельного участка	Обоснование проектных решений, в том числе возможные способы образования земельного участка	Отнесение земельного участка территории общего пользования или имуществу общего
				Площадь земельного участка, кв.м по сведениям ЕГРН	Площадь земельного участка, кв.м по проекту межевания				
1	2	3	4	5	6	7	8	9	10
			Култаевское, с. Култаево, ул. Ладожская, з/у 31						
76	:10377	59:32:0680001:10377	Пермский край, Пермский р-н, с Култаево	626	-	Для индивидуального жилищного строительства	-	В отношении данного земельного участка работы не проводятся	-
77	:10379	59:32:0680001:10379	Российская Федерация, Пермский край, м.Пермский р-н, с.п. Култаевское, с Култаево, ул Ладожская, з/у 22	600	-	Для индивидуального жилищного строительства	-	В отношении данного земельного участка работы не проводятся	-
78	:10381	59:32:0680001:10381	Пермский край, Пермский район, Култаевское с/п, с. Култаево, ул. Ладожская, 28	657	-	Для индивидуального жилищного строительства	-	В отношении данного земельного участка работы не проводятся	-



№	Условный номер на чертеже межевания территории	Кадастровый номер исходного земельного участка с номерами контуров	Адрес (местоположение) земельного участка	Площадь земельных участков		Вид разрешенного использования исходного земельного участка	Вид разрешенного использования образуемого земельного участка	Обоснование проектных решений, в том числе возможные способы образования земельного участка	Отнесение земельного участка как территории общего пользования или имуществу общего
				Площадь земельного участка, кв.м по сведениям ЕГРН	Площадь земельного участка, кв.м по проекту межевания				
1	2	3	4	5	6	7	8	9	10
79	:10382	59:32:0680001:10382	Пермский край, Пермский район, Култаевское с/п, с. Култаево, ул. Ладожская, 30	621	-	Для индивидуального жилищного строительства	-	В отношении данного земельного участка работы не проводятся	-
80	:10383	59:32:0680001:10383	Пермский край, Пермский район, Култаевское с/п, с. Култаево, ул. Ладожская, 32	632	-	Для индивидуального жилищного строительства	-	В отношении данного земельного участка работы не проводятся	-
81	:10384	59:32:0680001:10384	Пермский край, Пермский район, Култаевское с/п, с. Култаево, ул. Ладожская, 34	686	-	Для индивидуального жилищного строительства	-	В отношении данного земельного участка работы не проводятся	-
82	:10385	59:32:0680001:10385	Пермский край, Пермский район, Култаевское с/п, с. Култаево, ул.	658	-	Для индивидуального жилищного строительства	-	В отношении данного земельного участка работы не проводятся	-



№	Условный номер на чертеже межевания территории	Кадастровый номер исходного земельного участка с номерами контуров	Адрес (местоположение) земельного участка	Площадь земельных участков		Вид разрешенного использования исходного земельного участка	Вид разрешенного использования образуемого земельного участка	Обоснование проектных решений, в том числе возможные способы образования земельного участка	Отнесение земельного участка территории общего пользования или имуществу общего
				Площадь земельного участка, кв.м по сведениям ЕГРН	Площадь земельного участка, кв.м по проекту межевания				
1	2	3	4	5	6	7	8	9	10
			Ладожская, 36						
83	:10386	59:32:0680001:10386	Пермский край, Пермский район, Култаевское с/п, с. Култаево, ул. Ладожская, 38	628	-	Для индивидуального жилищного строительства	-	В отношении данного земельного участка работы не проводятся	-
84	:10387	59:32:0680001:10387	Пермский край, Пермский район, Култаевское с/п, с. Култаево, ул. Ладожская, 40	659	-	Для индивидуального жилищного строительства	-	В отношении данного земельного участка работы не проводятся	-
85	:10388	59:32:0680001:10388	Российская Федерация, Пермский край, м.Пермский р-н, с.п. Култаевское, с Култаево, ул Ладожская, з/у 42	653	-	Для индивидуального жилищного строительства	-	В отношении данного земельного участка работы не проводятся	-



№	Условный номер на чертеже межевания территории	Кадастровый номер исходного земельного участка с номерами контуров	Адрес (местоположение) земельного участка	Площадь земельных участков		Вид разрешенного использования исходного земельного участка	Вид разрешенного использования образуемого земельного участка	Обоснование проектных решений, в том числе возможные способы образования земельного участка	Отнесение земельного участка как территории общего пользования или имуществу общего
				Площадь земельного участка, кв.м по сведениям ЕГРН	Площадь земельного участка, кв.м по проекту межевания				
1	2	3	4	5	6	7	8	9	10
86	:10389	59:32:0680001:10389	Пермский край, Пермский район, Култаевское с/п, с. Култаево, ул. Ладожская, 46	631	-	Для индивидуального жилищного строительства	-	В отношении данного земельного участка работы не проводятся	-
87	:10390	59:32:0680001:10390	Российская Федерация, Пермский край, м.Пермский р-н, с.п. Култаевское, с. Култаево, ул. Ладожская, з/у 48	628	-	Для индивидуального жилищного строительства	-	В отношении данного земельного участка работы не проводятся	-
88	:10391	59:32:0680001:10391	Пермский край, Пермский район, Култаевское с/п, с. Култаево, ул. Ладожская, 50	646	-	Для индивидуального жилищного строительства	-	В отношении данного земельного участка работы не проводятся	-
89	:10392	59:32:0680001:10392	Российская Федерация,	609	-	Для индивидуального жилищного строительства	-	В отношении данного земельного участка работы	-



№	Условный номер на чертеже межевания территории	Кадастровый номер исходного земельного участка с номерами контуров	Адрес (местоположение) земельного участка	Площадь земельных участков		Вид разрешенного использования исходного земельного участка	Вид разрешенного использования образуемого земельного участка	Обоснование проектных решений, в том числе возможные способы образования земельного участка	Отнесение земельного участка как территории общего пользования или имуществу общего
				Площадь земельного участка, кв.м по сведениям ЕГРН	Площадь земельного участка, кв.м по проекту межевания				
1	2	3	4	5	6	7	8	9	10
			Пермский край, м.Пермский р-н, с.п. Култаевское, с. Култаево, ул. Ладожская, з/у 41					не проводятся	
90	:10393	59:32:0680001:10393	Российская Федерация, Пермский край, м.Пермский р-н, с.п. Култаевское, с. Култаево, ул. Ладожская, з/у 39	608	-	Для индивидуального жилищного строительства	-	В отношении данного земельного участка работы не проводятся	-
91	:10394	59:32:0680001:10394	Российская Федерация, Пермский край, м.Пермский р-н, с.п. Култаевское, с. Култаево, ул. Ладожская, з/у 27	775	-	Для индивидуального жилищного строительства	-	В отношении данного земельного участка работы не проводятся	-



№	Условный номер на чертеже межевания территории	Кадастровый номер исходного земельного участка с номерами контуров	Адрес (местоположение) земельного участка	Площадь земельных участков		Вид разрешенного использования исходного земельного участка	Вид разрешенного использования образуемого земельного участка	Обоснование проектных решений, в том числе возможные способы образования земельного участка	Отнесение земельного участка территории общего пользования или имуществу общего
				Площадь земельного участка, кв.м по сведениям ЕГРН	Площадь земельного участка, кв.м по проекту межевания				
1	2	3	4	5	6	7	8	9	10
92	:10395	59:32:0680001:10395	Российская Федерация, Пермский край, м.Пермский р-н, с.п. Култаевское, с. Култаево, ул. Ладожская, з/у 29	785	-	Для индивидуального жилищного строительства	-	В отношении данного земельного участка работы не проводятся	-
93	:10397	59:32:0680001:10397	Российская Федерация, Пермский край, м.Пермский р-н, с.п. Култаевское, с. Култаево, ул. Ладожская, з/у 35	604	-	Для индивидуального жилищного строительства	-	В отношении данного земельного участка работы не проводятся	-
94	:10398	59:32:0680001:10398	Российская Федерация, Пермский край, м.Пермский р-н, с.п. Култаевское, с.	608	-	Для индивидуального жилищного строительства	-	В отношении данного земельного участка работы не проводятся	-





№	Условный номер на чертеже межевания территории	Кадастровый номер исходного земельного участка с номерами контуров	Адрес (местоположение) земельного участка	Площадь земельных участков		Вид разрешенного использования исходного земельного участка	Вид разрешенного использования образуемого земельного участка	Обоснование проектных решений, в том числе возможные способы образования земельного участка	Отнесение земельного участка как территории общего пользования или имуществу общего
				Площадь земельного участка, кв.м по сведениям ЕГРН	Площадь земельного участка, кв.м по проекту межевания				
1	2	3	4	5	6	7	8	9	10
			Култаево, ул. Ладожская, з/у 33						
95	:10399	59:32:0680001:10399	Пермский край, Пермский район, Култаевское с/п, с. Култаево, ул. Ладожская, 37	629	-	Для индивидуального жилищного строительства	-	В отношении данного земельного участка работы не проводятся	-
96	:10402	59:32:0680001:10402	Российская Федерация, Пермский край, м.Пермский р-н, с.п. Култаевское, с. Култаево, ул. Камышовая, з/у 4	601	-	Индивидуальное жилищное строительство	-	В отношении данного земельного участка работы не проводятся	-
97	:10413	59:32:0680001:10413	Пермский край, Пермский р-н, с. Култаево	141	-	Объекты гаражного назначения	-	В отношении данного земельного участка работы не проводятся	-



№	Условный номер на чертеже межевания территории	Кадастровый номер исходного земельного участка с номерами контуров	Адрес (местоположение) земельного участка	Площадь земельных участков		Вид разрешенного использования исходного земельного участка	Вид разрешенного использования образуемого земельного участка	Обоснование проектных решений, в том числе возможные способы образования земельного участка	Отнесение земельного участка территории общего пользования или имуществу общего
				Площадь земельного участка, кв.м по сведениям ЕГРН	Площадь земельного участка, кв.м по проекту межевания				
1	2	3	4	5	6	7	8	9	10
98	:10414	59:32:0680001:10414	Пермский край, Пермский р-н, с. Култаево	900	-	Для индивидуального жилищного строительства	-	В отношении данного земельного участка работы не проводятся	-
99	:10415	59:32:0680001:10415	Российская Федерация, Пермский край, м.Пермский р-н, с.п. Култаевское, с Култаево, ул Ладожская, з/у 42в	824	-	Для индивидуального жилищного строительства	-	В отношении данного земельного участка работы не проводятся	-
100	:10430	59:32:0680001:10430	Пермский край, Пермский р-н, Култаевское с/п, с. Култаево, ул. Мелиораторов	753	-	Для ведения личного подсобного хозяйства	-	В отношении данного земельного участка работы не проводятся	-
101	:10431	59:32:0680001:10431	Пермский край, Пермский р-н, Култаевское с/п, с.	727	-	блокированная жилая застройка	-	В отношении данного земельного участка работы не	-



№	Условный номер на чертеже межевания территории	Кадастровый номер исходного земельного участка с номерами контуров	Адрес (местоположение) земельного участка	Площадь земельных участков		Вид разрешенного использования исходного земельного участка	Вид разрешенного использования образуемого земельного участка	Обоснование проектных решений, в том числе возможные способы образования земельного участка	Отнесение земельного участка как территории общего пользования или имуществу общего
				Площадь земельного участка, кв.м по сведениям ЕГРН	Площадь земельного участка, кв.м по проекту межевания				
1	2	3	4	5	6	7	8	9	10
			Култаево, ул. Мелиораторов					проводятся	
102	:10434	59:32:0680001:10434	Российская Федерация, Пермский край, Пермский муниципальный район, Култаевское сельское поселение с. Култаево, ул. Веселая, 26	750	-	Для индивидуального жилищного строительства	-	В отношении данного земельного участка работы не проводятся	-
103	:10435	59:32:0680001:10435	Российская Федерация, Пермский край, Пермский муниципальный район, Култаевское сельское поселение	750	-	Для индивидуального жилищного строительства	-	В отношении данного земельного участка работы не проводятся	-



№	Условный номер на чертеже межевания территории	Кадастровый номер исходного земельного участка с номерами контуров	Адрес (местоположение) земельного участка	Площадь земельных участков		Вид разрешенного использования исходного земельного участка	Вид разрешенного использования образуемого земельного участка	Обоснование проектных решений, в том числе возможные способы образования земельного участка	Отнесение земельного участка территории общего пользования или имуществу общего
				Площадь земельного участка, кв.м по сведениям ЕГРН	Площадь земельного участка, кв.м по проекту межевания				
1	2	3	4	5	6	7	8	9	10
			с. Култаево, ул. Веселая, 24						
104	:105	59:32:0680001:105	Пермский край, Пермский район, с. Култаево, ул. Речная, д 6	1283	-	Для ведения личного подсобного хозяйства	-	В отношении данного земельного участка работы не проводятся	-
105	:10654	59:32:0680001:10654	Российская Федерация, Пермский край, Пермский район, Култаевское сельское поселение с. Култаево, ул. Копыловская, 2в	790	-	Для ведения личного подсобного хозяйства	-	В отношении данного земельного участка работы не проводятся	-
106	:10657	59:32:0680001:10657	Пермский край, Пермский район, Култаевское с/п, с. Култаево, ул.	1 287	-	для индивидуального жилищного строительства	-	В отношении данного земельного участка работы не проводятся	-



№	Условный номер на чертеже межевания территории	Кадастровый номер исходного земельного участка с номерами контуров	Адрес (местоположение) земельного участка	Площадь земельных участков		Вид разрешенного использования исходного земельного участка	Вид разрешенного использования образуемого земельного участка	Обоснование проектных решений, в том числе возможные способы образования земельного участка	Отнесение земельного участка как территории общего пользования или имуществу общего
				Площадь земельного участка, кв.м по сведениям ЕГРН	Площадь земельного участка, кв.м по проекту межевания				
1	2	3	4	5	6	7	8	9	10
			Заречная						
107	:10661	59:32:0680001:10661	Пермский край, Пермский р-н, с Култаево, ул Левобережная	1882	-	Для ведения личного подсобного хозяйства	-	В отношении данного земельного участка работы не проводятся	-
108	:10662	59:32:0680001:10662	Пермский край, Пермский р-н, с Култаево, ул Левобережная	1111	-	Для ведения личного подсобного хозяйства	-	В отношении данного земельного участка работы не проводятся	-
109	:10663	59:32:0680001:10663	Пермский край, Пермский р-н, с Култаево, ул Левобережная	1268	-	Для ведения личного подсобного хозяйства	-	В отношении данного земельного участка работы не проводятся	-
110	:10664	59:32:0680001:10664	Пермский край, Пермский р-н, с Култаево, ул Левобережная	1275	-	Для ведения личного подсобного хозяйства	-	В отношении данного земельного участка работы не проводятся	-



№	Условный номер на чертеже межевания территории	Кадастровый номер исходного земельного участка с номерами контуров	Адрес (местоположение) земельного участка	Площадь земельных участков		Вид разрешенного использования исходного земельного участка	Вид разрешенного использования образуемого земельного участка	Обоснование проектных решений, в том числе возможные способы образования земельного участка	Отнесение земельного участка как территории общего пользования или имуществу общего
				Площадь земельного участка, кв.м по сведениям ЕГРН	Площадь земельного участка, кв.м по проекту межевания				
1	2	3	4	5	6	7	8	9	10
111	:10665	59:32:0680001:10665	Пермский край, Пермский р-н, с Култаево, ул Левобережная	1674	-	Для ведения личного подсобного хозяйства	-	В отношении данного земельного участка работы не проводятся	-
112	:10666	59:32:0680001:10666	Пермский край, Пермский р-н, с Култаево, ул Левобережная	1271	-	Для ведения личного подсобного хозяйства	-	В отношении данного земельного участка работы не проводятся	-
113	:10667	59:32:0680001:10667	Пермский край, Пермский р-н, с Култаево, ул Левобережная	1328	-	Для ведения личного подсобного хозяйства	-	В отношении данного земельного участка работы не проводятся	-
114	:10668	59:32:0680001:10668	Пермский край, Пермский р-н, с Култаево, ул Левобережная	1329	-	Для ведения личного подсобного хозяйства	-	В отношении данного земельного участка работы не проводятся	-
115	:10669	59:32:0680001:10669	Пермский край, Пермский р-н, с Култаево, ул	1139	-	Для ведения личного подсобного хозяйства	-	В отношении данного земельного участка работы не	-



№	Условный номер на чертеже межевания территории	Кадастровый номер исходного земельного участка с номерами контуров	Адрес (местоположение) земельного участка	Площадь земельных участков		Вид разрешенного использования исходного земельного участка	Вид разрешенного использования образуемого земельного участка	Обоснование проектных решений, в том числе возможные способы образования земельного участка	Отнесение земельного участка территории общего пользования или имуществу общего
				Площадь земельного участка, кв.м по сведениям ЕГРН	Площадь земельного участка, кв.м по проекту межевания				
1	2	3	4	5	6	7	8	9	10
			Левобережная					проводятся	
116	:10670	59:32:0680001:10670	Пермский край, Пермский р-н, с Култаево, ул Левобережная	1428	-	Для ведения личного подсобного хозяйства	-	В отношении данного земельного участка работы не проводятся	-
117	:10671	59:32:0680001:10671	Пермский край, Пермский р-н, с Култаево, ул Правобережная	1304	-	Для ведения личного подсобного хозяйства	-	В отношении данного земельного участка работы не проводятся	-
118	:10672	59:32:0680001:10672	Пермский край, Пермский р-н, с Култаево, ул Левобережная	1764	-	Для ведения личного подсобного хозяйства	-	В отношении данного земельного участка работы не проводятся	-
119	:10681	59:32:0680001:10681	Российская Федерация, Пермский край, м.Пермский р-н, с.п Култаевское, с.	2 404	-	Магазины	-	В отношении данного земельного участка работы не проводятся	-



№	Условный номер на чертеже межевания территории	Кадастровый номер исходного земельного участка с номерами контуров	Адрес (местоположение) земельного участка	Площадь земельных участков		Вид разрешенного использования исходного земельного участка	Вид разрешенного использования образуемого земельного участка	Обоснование проектных решений, в том числе возможные способы образования земельного участка	Отнесение земельного участка территории общего пользования или имуществу общего
				Площадь земельного участка, кв.м по сведениям ЕГРН	Площадь земельного участка, кв.м по проекту межевания				
1	2	3	4	5	6	7	8	9	10
			Култаево, ул. Сибирская, з/у 46						
120	:10699	59:32:0680001:10699	Российская Федерация, Пермский край, Пермский район, Култаевское сельское поселение с. Култаево	825	-	Подъездная дорога	-	В отношении данного земельного участка работы не проводятся	-
121	:10703	59:32:0680001:10703	Пермский край, муниципальный округ Пермский, село Култаево, улица Романа Кашина, земельный участок 105а	2000	-	Для ведения личного подсобного хозяйства (приусадебный земельный участок)	-	В отношении данного земельного участка работы не проводятся	-
122	:10704	59:32:0680001:10704	Пермский край, Пермский район, Култаевское с/п, с.	1 898	-	Для ведения личного подсобного хозяйства (приусадебный земельный	-	В отношении данного земельного участка работы не проводятся	-





№	Условный номер на чертеже межевания территории	Кадастровый номер исходного земельного участка с номерами контуров	Адрес (местоположение) земельного участка	Площадь земельных участков		Вид разрешенного использования исходного земельного участка	Вид разрешенного использования образуемого земельного участка	Обоснование проектных решений, в том числе возможные способы образования земельного участка	Отнесение земельного участка территории общего пользования или имуществу общего
				Площадь земельного участка, кв.м по сведениям ЕГРН	Площадь земельного участка, кв.м по проекту межевания				
1	2	3	4	5	6	7	8	9	10
			Култаево, ул. Романа Кашина			участок)			
123	:10706	59:32:0680001:10706	Российская Федерация, Пермский край, м.Пермский р-н, с.п. Култаевское, с.Култаево, ул. Заречная, уч. № 40а	621	-	Для ведения личного подсобного хозяйства	-	В отношении данного земельного участка работы не проводятся	-
124	:10707	59:32:0680001:10707	Российская Федерация, Пермский Край, Пермский муниципальный район, Сельское поселение Култаевское, Култаево Село, Заречная Улица,	600	-	Для ведения личного подсобного хозяйства	-	В отношении данного земельного участка работы не проводятся	-



№	Условный номер на чертеже межевания территории	Кадастровый номер исходного земельного участка с номерами контуров	Адрес (местоположение) земельного участка	Площадь земельных участков		Вид разрешенного использования исходного земельного участка	Вид разрешенного использования образуемого земельного участка	Обоснование проектных решений, в том числе возможные способы образования земельного участка	Отнесение земельного участка территории общего пользования или имуществу общего
				Площадь земельного участка, кв.м по сведениям ЕГРН	Площадь земельного участка, кв.м по проекту межевания				
1	2	3	4	5	6	7	8	9	10
			Земельный участок 406						
125	:10733	59:32:0680001:10733	Российская Федерация, Пермский край, м.Пермский р-н, с.п. Култаевское, с. Култаево, ул. Камышовая, з/у 9а	721	-	Для ведения личного подсобного хозяйства	-	В отношении данного земельного участка работы не проводятся	-
126	:10735	59:32:0680001:10735	Российская Федерация, Пермский край, м.Пермский р-н, с.п. Култаевское, с. Култаево, ул. Веселая, з/у 18	991	-	для индивидуального жилищного строительства	-	В отношении данного земельного участка работы не проводятся	-
127	:10736	59:32:0680001:10736	Пермский край, Пермский р-н, с.	1 522	-	для индивидуального жилищного строительства	-	В отношении данного земельного участка работы	-



№	Условный номер на чертеже межевания территории	Кадастровый номер исходного земельного участка с номерами контуров	Адрес (местоположение) земельного участка	Площадь земельных участков		Вид разрешенного использования исходного земельного участка	Вид разрешенного использования образуемого земельного участка	Обоснование проектных решений, в том числе возможные способы образования земельного участка	Отнесение земельного участка как территории общего пользования или имуществу общего
				Площадь земельного участка, кв.м по сведениям ЕГРН	Площадь земельного участка, кв.м по проекту межевания				
1	2	3	4	5	6	7	8	9	10
			Култаево, ул. Веселая					не проводятся	
128	:10743	59:32:0680001:10743	Российская Федерация, Пермский край, Пермский муниципальный район, Култаевское сельское поселение село Култаево, улица Образцовая, 13	675	-	Для индивидуального жилищного строительства	-	В отношении данного земельного участка работы не проводятся	-
129	:10744	59:32:0680001:10744	Российская Федерация, Пермский край, м.Пермский р-н, с.п Култаевское, с. Култаево, ул. Образцовая, з/у 13а	675	-	Для индивидуального жилищного строительства	-	В отношении данного земельного участка работы не проводятся	-



№	Условный номер на чертеже межевания территории	Кадастровый номер исходного земельного участка с номерами контуров	Адрес (местоположение) земельного участка	Площадь земельных участков		Вид разрешенного использования исходного земельного участка	Вид разрешенного использования образуемого земельного участка	Обоснование проектных решений, в том числе возможные способы образования земельного участка	Отнесение земельного участка территории общего пользования или имуществу общего
				Площадь земельного участка, кв.м по сведениям ЕГРН	Площадь земельного участка, кв.м по проекту межевания				
1	2	3	4	5	6	7	8	9	10
130	:10771	59:32:0680001:10771	Пермский край, Пермский район, Култаевское с/п, с. Култаево, ул. Весенняя	2 420	-	Для ведения личного подсобного хозяйства	-	В отношении данного земельного участка работы не проводятся	-
131	:10789	59:32:0680001:10789	Пермский край, Пермский р-н, с Култаево, ул Снежная	564	-	магазины	-	В отношении данного земельного участка работы не проводятся	-
132	:10844	59:32:0680001:10844	Российская Федерация, Пермский край, м.о Пермский, с Култаево, ул Сибирская, з/у 46а	985	-	Для ведения личного подсобного хозяйства	-	В отношении данного земельного участка работы не проводятся	-



№	Условный номер на чертеже межевания территории	Кадастровый номер исходного земельного участка с номерами контуров	Адрес (местоположение) земельного участка	Площадь земельных участков		Вид разрешенного использования исходного земельного участка	Вид разрешенного использования образуемого земельного участка	Обоснование проектных решений, в том числе возможные способы образования земельного участка	Отнесение земельного участка территории общего пользования или имуществу общего
				Площадь земельного участка, кв.м по сведениям ЕГРН	Площадь земельного участка, кв.м по проекту межевания				
1	2	3	4	5	6	7	8	9	10
133	:10847	59:32:0680001:10847	Российская Федерация, Пермский край, Пермский муниципальный район, Култаевское сельское поселение с. Култаево, ул. Верховая, 15	682	-	Для индивидуального жилищного строительства	-	В отношении данного земельного участка работы не проводятся	-
134	:10848	59:32:0680001:10848	Российская Федерация, Пермский край, м.Пермский р-н, с/п Култаевское, с. Култаево, ул. Верховая, уч.15а	683	-	Для индивидуального жилищного строительства	-	В отношении данного земельного участка работы не проводятся	-
135	:10852	59:32:0680001:10852	Российская Федерация, Пермский край,	622	-	Для индивидуального жилищного строительства	-	В отношении данного земельного участка работы не	-



№	Условный номер на чертеже межевания территории	Кадастровый номер исходного земельного участка с номерами контуров	Адрес (местоположение) земельного участка	Площадь земельных участков		Вид разрешенного использования исходного земельного участка	Вид разрешенного использования образуемого земельного участка	Обоснование проектных решений, в том числе возможные способы образования земельного участка	Отнесение земельного участка территории общего пользования или имуществу общего
				Площадь земельного участка, кв.м по сведениям ЕГРН	Площадь земельного участка, кв.м по проекту межевания				
1	2	3	4	5	6	7	8	9	10
			м.Пермский р-н, с.п. Култаевское, с. Култаево, ул. Образцовая, з/у 45					проводятся	
136	:10853	59:32:0680001:10853	Российская Федерация, Пермский край, м.Пермский р-н, с.п. Култаевское, с. Култаево, ул. Образцовая, 45а	617	-	Для индивидуального жилищного строительства	-	В отношении данного земельного участка работы не проводятся	-
137	:10867	59:32:0680001:10867	Пермский край, Пермский р-н, с. Култаево, ул. Романа Кашина	1	-	Трубопроводный транспорт	-	В отношении данного земельного участка работы не проводятся	-
138	:10869	59:32:0680001:10869	Пермский край, Пермский р-н, с. Култаево, ул.	1	-	Трубопроводный транспорт	-	В отношении данного земельного участка работы не	-



№	Условный номер на чертеже межевания территории	Кадастровый номер исходного земельного участка с номерами контуров	Адрес (местоположение) земельного участка	Площадь земельных участков		Вид разрешенного использования исходного земельного участка	Вид разрешенного использования образуемого земельного участка	Обоснование проектных решений, в том числе возможные способы образования земельного участка	Отнесение земельного участка территории общего пользования или имуществу общего
				Площадь земельного участка, кв.м по сведениям ЕГРН	Площадь земельного участка, кв.м по проекту межевания				
1	2	3	4	5	6	7	8	9	10
			Романа Кашина					проводятся	
139	:10871	59:32:0680001:10871	Пермский край, Пермский р-н, с. Култаево, ул. Пермская	1	-	Трубопроводный транспорт	-	В отношении данного земельного участка работы не проводятся	-
140	:10876	59:32:0680001:10876	Российская Федерация, Пермский край, м.Пермский р-н, с.п. Култаевское, с. Култаево, ул. Копыловская, з/у 2д	1529	-	Для ведения личного подсобного хозяйства	-	В отношении данного земельного участка работы не проводятся	-
141	:10887	59:32:0680001:10887	Российская Федерация, Пермский край, м.Пермский р-н, с.п. Култаевское, с. Култаево, ул.	686	-	Для ведения личного подсобного хозяйства	-	В отношении данного земельного участка работы не проводятся	-



№	Условный номер на чертеже межевания территории	Кадастровый номер исходного земельного участка с номерами контуров	Адрес (местоположение) земельного участка	Площадь земельных участков		Вид разрешенного использования исходного земельного участка	Вид разрешенного использования образуемого земельного участка	Обоснование проектных решений, в том числе возможные способы образования земельного участка	Отнесение земельного участка территории общего пользования или имуществу общего
				Площадь земельного участка, кв.м по сведениям ЕГРН	Площадь земельного участка, кв.м по проекту межевания				
1	2	3	4	5	6	7	8	9	10
			Заречная, з/у 12в						
142	:10888	59:32:0680001:10888	Российская Федерация, Пермский край, м.Пермский р-н, с.п. Култаевское, с. Култаево, ул. Заречная, з/у 12г	752	-	Для ведения личного подсобного хозяйства	-	В отношении данного земельного участка работы не проводятся	-
143	:10889	59:32:0680001:10889	Российская Федерация, Пермский край, Пермский р-н, Култаевское с/п, с. Култаево, ул. Заречная	134	-	Объекты гаражного назначения	-	В отношении данного земельного участка работы не проводятся	-
144	:10890	59:32:0680001:10890	Российская Федерация, Пермский край,	675	-	Для индивидуального жилищного строительства	-	В отношении данного земельного участка работы не	-





№	Условный номер на чертеже межевания территории	Кадастровый номер исходного земельного участка с номерами контуров	Адрес (местоположение) земельного участка	Площадь земельных участков		Вид разрешенного использования исходного земельного участка	Вид разрешенного использования образуемого земельного участка	Обоснование проектных решений, в том числе возможные способы образования земельного участка	Отнесение земельного участка территории общего пользования или имуществу общего
				Площадь земельного участка, кв.м по сведениям ЕГРН	Площадь земельного участка, кв.м по проекту межевания				
1	2	3	4	5	6	7	8	9	10
			м.Пермский р-н, с.п. Култаевское, с. Култаево, ул. Образцовая, з/у 11а					проводятся	
145	:10891	59:32:0680001:10891	Российская Федерация, Пермский край, Пермский р-н, с.п. Култаевское, с. Култаево, ул. Образцовая, з/у 11а	675	-	Для индивидуального жилищного строительства	-	В отношении данного земельного участка работы не проводятся	-
146	:10898	59:32:0680001:10898	Пермский край, Пермский р-н, с/п Култаевское, с Култаево, ул Сибирская	655	-	Обслуживание автотранспорта	-	В отношении данного земельного участка работы не проводятся	-
147	:10902	59:32:0680001:10902	Пермский край, Пермский р-н, с/с Култаевское с/п, с	1 287	-	Для ведения личного подсобного хозяйства	-	В отношении данного земельного участка работы не	-



№	Условный номер на чертеже межевания территории	Кадастровый номер исходного земельного участка с номерами контуров	Адрес (местоположение) земельного участка	Площадь земельных участков		Вид разрешенного использования исходного земельного участка	Вид разрешенного использования образуемого земельного участка	Обоснование проектных решений, в том числе возможные способы образования земельного участка	Отнесение земельного участка территории общего пользования или имуществу общего
				Площадь земельного участка, кв.м по сведениям ЕГРН	Площадь земельного участка, кв.м по проекту межевания				
1	2	3	4	5	6	7	8	9	10
			Култаево, ул Роман Кашина					проводятся	
148	:10909	59:32:0680001:10909	Российская Федерация, Пермский край, м.Пермский р-н, с.п Култаевское, с. Култаево, ул. Никольская, з/у 20а	750	-	Для ведения личного подсобного хозяйства	-	В отношении данного земельного участка работы не проводятся	-
149	:10910	59:32:0680001:10910	Российская Федерация, Пермский край, м.Пермский р-н, с.п Култаевское, с. Култаево, ул. Никольская, з/у 20	750	-	Для ведения личного подсобного хозяйства	-	В отношении данного земельного участка работы не проводятся	-
150	:10927	59:32:0680001:10927	Российская Федерация, Пермский край,	818	-	Для индивидуального жилищного строительства	-	В отношении данного земельного участка работы не	-



№	Условный номер на чертеже межевания территории	Кадастровый номер исходного земельного участка с номерами контуров	Адрес (местоположение) земельного участка	Площадь земельных участков		Вид разрешенного использования исходного земельного участка	Вид разрешенного использования образуемого земельного участка	Обоснование проектных решений, в том числе возможные способы образования земельного участка	Отнесение земельного участка территории общего пользования или имуществу общего
				Площадь земельного участка, кв.м по сведениям ЕГРН	Площадь земельного участка, кв.м по проекту межевания				
1	2	3	4	5	6	7	8	9	10
			м.Пермский р-н, с.п. Култаевское, с Култаево, ул Ладожская, з/у 42а					проводятся	
151	:10928	59:32:0680001:10928	Пермский край, Пермский р-н, с.Култаево	818	-	Для индивидуального жилищного строительства	-	В отношении данного земельного участка работы не проводятся	-
152	:10930	59:32:0680001:10930	Пермский край, муниципальный округ Пермский, село Култаево, улица Ильинская, земельный участок 2/1	1 578	-	Для индивидуального жилищного строительства	-	В отношении данного земельного участка работы не проводятся	-
153	:10932	59:32:0680001:10932	Российская Федерация, Пермский край,	1 012	-	Для индивидуального жилищного строительства	-	В отношении данного земельного участка работы не	-



№	Условный номер на чертеже межевания территории	Кадастровый номер исходного земельного участка с номерами контуров	Адрес (местоположение) земельного участка	Площадь земельных участков		Вид разрешенного использования исходного земельного участка	Вид разрешенного использования образуемого земельного участка	Обоснование проектных решений, в том числе возможные способы образования земельного участка	Отнесение земельного участка территории общего пользования или имуществу общего
				Площадь земельного участка, кв.м по сведениям ЕГРН	Площадь земельного участка, кв.м по проекту межевания				
1	2	3	4	5	6	7	8	9	10
			м.Пермский р-н, с.п. Култаевское, с. Култаево, ул. Шоссейная, з/у 1					проводятся	
154	:10933	59:32:0680001:10933	Российская Федерация, Пермский край, м.Пермский р-н, с.п. Култаевское, с. Култаево, ул. Дорожная, з/у 2	1 013	-	Для индивидуального жилищного строительства	-	В отношении данного земельного участка работы не проводятся	-
155	:10951	59:32:0680001:10951	Российская Федерация, Пермский край, м.Пермский р-н, с.п. Култаевское, с. Култаево, ул. Заречная, з/у 56	600	-	Для ведения личного подсобного хозяйства	-	В отношении данного земельного участка работы не проводятся	-



№	Условный номер на чертеже межевания территории	Кадастровый номер исходного земельного участка с номерами контуров	Адрес (местоположение) земельного участка	Площадь земельных участков		Вид разрешенного использования исходного земельного участка	Вид разрешенного использования образуемого земельного участка	Обоснование проектных решений, в том числе возможные способы образования земельного участка	Отнесение земельного участка территории общего пользования или имуществу общего
				Площадь земельного участка, кв.м по сведениям ЕГРН	Площадь земельного участка, кв.м по проекту межевания				
1	2	3	4	5	6	7	8	9	10
156	:10952	59:32:0680001:10952	Российская Федерация, Пермский край, м.Пермский р-н, с.п. Култаевское, с. Култаево, ул. Заречная, з/у 56а	750	-	для индивидуального жилищного строительства	-	В отношении данного земельного участка работы не проводятся	-
157	:10955	59:32:0680001:10955	Российская Федерация, Пермский край, Пермский р-н, Култаевское с/п, с. Култаево, ул. Романа Кашина	4000	-	Склады	-	В отношении данного земельного участка работы не проводятся	-
158	:10956	59:32:0680001:10956	Российская Федерация, Пермский край, Пермский р-н, Култаевское с/п, с.	1771	-	Склады	-	В отношении данного земельного участка работы не проводятся	-



№	Условный номер на чертеже межевания территории	Кадастровый номер исходного земельного участка с номерами контуров	Адрес (местоположение) земельного участка	Площадь земельных участков		Вид разрешенного использования исходного земельного участка	Вид разрешенного использования образуемого земельного участка	Обоснование проектных решений, в том числе возможные способы образования земельного участка	Отнесение земельного участка территории общего пользования или имуществу общего
				Площадь земельного участка, кв.м по сведениям ЕГРН	Площадь земельного участка, кв.м по проекту межевания				
1	2	3	4	5	6	7	8	9	10
			Култаево, ул. Романа Кашина						
159	:10963	59:32:0680001:10963	Российская Федерация, Пермский край, м.Пермский р-н, с.п. Култаевское, с. Култаево, ул. Нагорная, з/у 2/10	687	-	Для ведения личного подсобного хозяйства	-	В отношении данного земельного участка работы не проводятся	-
160	:10964	59:32:0680001:10964	Российская Федерация, Пермский край, м.Пермский р-н, с.п. Култаевское, с. Култаево	813	-	Для ведения личного подсобного хозяйства	-	В отношении данного земельного участка работы не проводятся	-
161	:10986	59:32:0680001:10986	Российская Федерация, Пермский Край, м.Пермский р-н, с.п.	834	-	Объекты гаражного назначения	-	В отношении данного земельного участка работы не проводятся	-

№	Условный номер на чертеже межевания территории	Кадастровый номер исходного земельного участка с номерами контуров	Адрес (местоположение) земельного участка	Площадь земельных участков		Вид разрешенного использования исходного земельного участка	Вид разрешенного использования образуемого земельного участка	Обоснование проектных решений, в том числе возможные способы образования земельного участка	Отнесение земельного участка территории общего пользования или имуществу общего
				Площадь земельного участка, кв.м по сведениям ЕГРН	Площадь земельного участка, кв.м по проекту межевания				
1	2	3	4	5	6	7	8	9	10
			Култаевское, с. Култаево, пер. Почтовый, з/у 1а						
162	:1099	59:32:0680001:1099	Пермский край, Пермский р-н, с. Култаево, ул. Космонавтов, д. 26	1297	-	Для ведения личного подсобного хозяйства	-	В отношении данного земельного участка работы не проводятся	-
163	:10996	59:32:0680001:10996	Российская Федерация, Пермский край, м.Пермский р-н, с.п. Култаевское, с. Култаево, ул. Романа Кашина, з/у 94в/26	274	-	для гаражного строительства	-	В отношении данного земельного участка работы не проводятся	-
164	:10997	59:32:0680001:10997	Российская Федерация, Пермский край,	138	-	для гаражного строительства	-	В отношении данного земельного участка работы не проводятся	-



№	Условный номер на чертеже межевания территории	Кадастровый номер исходного земельного участка с номерами контуров	Адрес (местоположение) земельного участка	Площадь земельных участков		Вид разрешенного использования исходного земельного участка	Вид разрешенного использования образуемого земельного участка	Обоснование проектных решений, в том числе возможные способы образования земельного участка	Отнесение земельного участка как территории общего пользования или имуществу общего
				Площадь земельного участка, кв.м по сведениям ЕГРН	Площадь земельного участка, кв.м по проекту межевания				
1	2	3	4	5	6	7	8	9	10
			м.Пермский р-н, с.п. Култаевское, с. Култаево, ул. Романа Кашина, з/у 94в/2а						
165	:10998	59:32:0680001:10998	Российская Федерация, Пермский край, м.Пермский р-н, с.п. Култаевское, с. Култаево, ул. Романа Кашина, з/у 94в/2	141	-	для гаражного строительства	-	В отношении данного земельного участка работы не проводятся	-
166	:11006	59:32:0680001:11006	Российская Федерация, Пермский край, м.Пермский р-н, с.п. Култаевское, с. Култаево, ул.	866	-	Для индивидуального жилищного строительства	-	В отношении данного земельного участка работы не проводятся	-



№	Условный номер на чертеже межевания территории	Кадастровый номер исходного земельного участка с номерами контуров	Адрес (местоположение) земельного участка	Площадь земельных участков		Вид разрешенного использования исходного земельного участка	Вид разрешенного использования образуемого земельного участка	Обоснование проектных решений, в том числе возможные способы образования земельного участка	Отнесение земельного участка территории общего пользования или имуществу общего
				Площадь земельного участка, кв.м по сведениям ЕГРН	Площадь земельного участка, кв.м по проекту межевания				
1	2	3	4	5	6	7	8	9	10
			Придорожная, з/у 3						
167	:11057	59:32:0680001:11057	Российская Федерация, Пермский край, м.Пермский р-н, с.п. Култаевское, с. Култаево, ул. Придорожная, з/у 3	622	-	Для индивидуального жилищного строительства	-	В отношении данного земельного участка работы не проводятся	-
168	:11058	59:32:0680001:11058	Российская Федерация, Пермский край, м.Пермский р-н, с.п. Култаевское, с. Култаево, ул. Придорожная, з/у 5	1 376	-	Для ведения личного подсобного хозяйства	-	В отношении данного земельного участка работы не проводятся	-
169	:11062	59:32:0680001:11062	Пермский край, Пермский р-н, с. Култаево, ул. Роман	1496	-	Для ведения личного подсобного хозяйства	-	В отношении данного земельного участка работы не	-



№	Условный номер на чертеже межевания территории	Кадастровый номер исходного земельного участка с номерами контуров	Адрес (местоположение) земельного участка	Площадь земельных участков		Вид разрешенного использования исходного земельного участка	Вид разрешенного использования образуемого земельного участка	Обоснование проектных решений, в том числе возможные способы образования земельного участка	Отнесение земельного участка территории общего пользования или имуществу общего
				Площадь земельного участка, кв.м по сведениям ЕГРН	Площадь земельного участка, кв.м по проекту межевания				
1	2	3	4	5	6	7	8	9	10
			Кашина					проводятся	
170	:11063	59:32:0680001:11063	Пермский край, Пермский р-н, с/п Култаевское, с Култаево, ул Романа Кашина	414	-	Для ведения личного подсобного хозяйства	-	В отношении данного земельного участка работы не проводятся	-
171	:11148	59:32:0680001:11148	Пермский край, Пермский р-н, Култаевское с/п, с. Култаево, ул. Веселая	1 149	-	Для ведения личного подсобного хозяйства	-	В отношении данного земельного участка работы не проводятся	-
172	:11149	59:32:0680001:11149	Пермский край, Пермский район, Култаевское с/п, с. Култаево	1 166	-	земельные участки (территории) общего пользования	-	В отношении данного земельного участка работы не проводятся	-
173	:11152	59:32:0680001:11152	Пермский край, Пермский р-н, с Култаево, ул	97	-	Земельные участки (территории) общего пользования	-	В отношении данного земельного участка работы не проводятся	-

№	Условный номер на чертеже межевания территории	Кадастровый номер исходного земельного участка с номерами контуров	Адрес (местоположение) земельного участка	Площадь земельных участков		Вид разрешенного использования исходного земельного участка	Вид разрешенного использования образуемого земельного участка	Обоснование проектных решений, в том числе возможные способы образования земельного участка	Отнесение земельного участка территории общего пользования или имуществу общего
				Площадь земельного участка, кв.м по сведениям ЕГРН	Площадь земельного участка, кв.м по проекту межевания				
1	2	3	4	5	6	7	8	9	10
			Набережная						
174	:11166	59:32:0680001:11166 (Граница земельного участка многоконтурная. Количество контуров - 75)	Пермский край, Пермский р-н, Култаевское с/п, с. Култаево	115	-	Коммунальное обслуживание	-	В отношении данного земельного участка работы не проводятся	-
175	:11192	59:32:0680001:11192	Пермский край, Пермский р-н, с. Култаево, ул. Октябрьская	25	-	хранение автотранспорта	-	В отношении данного земельного участка работы не проводятся	-
176	:11203	59:32:0680001:11203	Российская Федерация, Пермский край, м.Пермский р-н, с.п. Култаевское, с. Култаево, ул.	600	-	Для ведения личного подсобного хозяйства	-	В отношении данного земельного участка работы не проводятся	-



№	Условный номер на чертеже межевания территории	Кадастровый номер исходного земельного участка с номерами контуров	Адрес (местоположение) земельного участка	Площадь земельных участков		Вид разрешенного использования исходного земельного участка	Вид разрешенного использования образуемого земельного участка	Обоснование проектных решений, в том числе возможные способы образования земельного участка	Отнесение земельного участка территории общего пользования или имуществу общего
				Площадь земельного участка, кв.м по сведениям ЕГРН	Площадь земельного участка, кв.м по проекту межевания				
1	2	3	4	5	6	7	8	9	10
			Светлая, з/у 2а						
177	:11218	59:32:0680001:11218	Российская Федерация, Пермский край, м.Пермский р-н, с.п. Култаевское, с. Култаево, ул. Новая з/у 4а	750	-	Для ведения личного подсобного хозяйства	-	В отношении данного земельного участка работы не проводятся	-
178	:11219	59:32:0680001:11219	Российская Федерация, Пермский край, м.Пермский р-н, с.п. Култаевское, с. Култаево, ул. Новая з/у 4	750	-	Для ведения личного подсобного хозяйства	-	В отношении данного земельного участка работы не проводятся	-



№	Условный номер на чертеже межевания территории	Кадастровый номер исходного земельного участка с номерами контуров	Адрес (местоположение) земельного участка	Площадь земельных участков		Вид разрешенного использования исходного земельного участка	Вид разрешенного использования образуемого земельного участка	Обоснование проектных решений, в том числе возможные способы образования земельного участка	Отнесение земельного участка как территории общего пользования или имуществу общего
				Площадь земельного участка, кв.м по сведениям ЕГРН	Площадь земельного участка, кв.м по проекту межевания				
1	2	3	4	5	6	7	8	9	10
179	:11227	59:32:0680001:11227	Пермский край, Пермский р-н, с/п Култаевское, с Култаево, улРечная	158	-	для ведения личного подсобного хозяйства (приусадебный земельный участок)	-	В отношении данного земельного участка работы не проводятся	-
180	:11239	59:32:0680001:11239	Пермский край, Пермский р-н, с Култаево	764	-	для индивидуального жилищного строительства	-	В отношении данного земельного участка работы не проводятся	-
181	:11240	59:32:0680001:11240	Пермский край, Пермский р-н, с Култаево	799	-	для индивидуального жилищного строительства	-	В отношении данного земельного участка работы не проводятся	-
182	:11241	59:32:0680001:11241	Пермский край, Пермский р-н, с Култаево	813	-	для индивидуального жилищного строительства	-	В отношении данного земельного участка работы не проводятся	-
183	:11242	59:32:0680001:11242	Пермский край, Пермский р-н, с Култаево	810	-	для индивидуального жилищного строительства	-	В отношении данного земельного участка работы не	-



№	Условный номер на чертеже межевания территории	Кадастровый номер исходного земельного участка с номерами контуров	Адрес (местоположение) земельного участка	Площадь земельных участков		Вид разрешенного использования исходного земельного участка	Вид разрешенного использования образуемого земельного участка	Обоснование проектных решений, в том числе возможные способы образования земельного участка	Отнесение земельного участка как территории общего пользования или имуществу общего
				Площадь земельного участка, кв.м по сведениям ЕГРН	Площадь земельного участка, кв.м по проекту межевания				
1	2	3	4	5	6	7	8	9	10
								проводятся	
184	:11243	59:32:0680001:11243	Пермский край, Пермский р-н, с Култаево	400	-	для индивидуального жилищного строительства	-	В отношении данного земельного участка работы не проводятся	-
185	:11248	59:32:0680001:11248	Пермский край, Пермский р-н, с/п Култаевское, с Култаево	600	-	ведение огородничества	-	В отношении данного земельного участка работы не проводятся	-
186	:11249	59:32:0680001:11249	Пермский край, Пермский р-н, с/п Култаевское, с Култаево	500	-	ведение огородничества	-	В отношении данного земельного участка работы не проводятся	-
187	:11254	59:32:0680001:11254	Пермский край, Пермский р-н, с Култаево	1104	-	Для ведения личного подсобного хозяйства	-	В отношении данного земельного участка работы не проводятся	-

№	Условный номер на чертеже межевания территории	Кадастровый номер исходного земельного участка с номерами контуров	Адрес (местоположение) земельного участка	Площадь земельных участков		Вид разрешенного использования исходного земельного участка	Вид разрешенного использования образуемого земельного участка	Обоснование проектных решений, в том числе возможные способы образования земельного участка	Отнесение земельного участка как территории общего пользования или имуществу общего
				Площадь земельного участка, кв.м по сведениям ЕГРН	Площадь земельного участка, кв.м по проекту межевания				
1	2	3	4	5	6	7	8	9	10
188	:11256	59:32:0680001:11256	Пермский край, Пермский р-н, с Култаево	1105	-	Для ведения личного подсобного хозяйства	-	В отношении данного земельного участка работы не проводятся	-
189	:11258	59:32:0680001:11258	Пермский край, Пермский р-н, с Култаево	950	-	Для ведения личного подсобного хозяйства	-	В отношении данного земельного участка работы не проводятся	-
190	:11267	59:32:0680001:11267	Пермский край, м.Пермский р-н, Култаевское с.п., с. Култаево, ул. Образцовая	633	-	для индивидуального жилищного строительства	-	В отношении данного земельного участка работы не проводятся	-
191	:11268	59:32:0680001:11268	Российская Федерация, Пермский край, м.Пермский р-н, с.п. Култаевское, с. Култаево, ул.	729	-	для индивидуального жилищного строительства	-	В отношении данного земельного участка работы не проводятся	-



№	Условный номер на чертеже межевания территории	Кадастровый номер исходного земельного участка с номерами контуров	Адрес (местоположение) земельного участка	Площадь земельных участков		Вид разрешенного использования исходного земельного участка	Вид разрешенного использования образуемого земельного участка	Обоснование проектных решений, в том числе возможные способы образования земельного участка	Отнесение земельного участка территории общего пользования или имуществу общего
				Площадь земельного участка, кв.м по сведениям ЕГРН	Площадь земельного участка, кв.м по проекту межевания				
1	2	3	4	5	6	7	8	9	10
			Образцовая, з/у 25						
192	:11270	59:32:0680001:11270	Пермский край, Пермский р-н, с. Култаево, ул. Нагорная	1244	-	Для ведения личного подсобного хозяйства	-	В отношении данного земельного участка работы не проводятся	-
193	:1130	59:32:0680001:1130	Пермский край, Пермский р-н, с/пос. Култаевское, с. Култаево, ул. Парковая, дом 6	1668	-	Для личного подсобного хозяйства	-	В отношении данного земельного участка работы не проводятся	-
194	:11328	59:32:0680001:11328	Российская Федерация, Пермский край, м.Пермский р-н, с.п. Култаевское, с. Култаево, ул. Листопадная, з/у 19	500	-	Для индивидуального жилищного строительства	-	В отношении данного земельного участка работы не проводятся	-





№	Условный номер на чертеже межевания территории	Кадастровый номер исходного земельного участка с номерами контуров	Адрес (местоположение) земельного участка	Площадь земельных участков		Вид разрешенного использования исходного земельного участка	Вид разрешенного использования образуемого земельного участка	Обоснование проектных решений, в том числе возможные способы образования земельного участка	Отнесение земельного участка территории общего пользования или имуществу общего
				Площадь земельного участка, кв.м по сведениям ЕГРН	Площадь земельного участка, кв.м по проекту межевания				
1	2	3	4	5	6	7	8	9	10
195	:11333	59:32:0680001:11333	Пермский край, Пермский р-н, с Култаево, ул Речная	948	-	Для ведения личного подсобного хозяйства	-	В отношении данного земельного участка работы не проводятся	-
196	:11334	59:32:0680001:11334	Пермский край, Пермский р-н, с Култаево, ул Речная	1231	-	Для ведения личного подсобного хозяйства	-	В отношении данного земельного участка работы не проводятся	-
197	:11335	59:32:0680001:11335	Российская Федерация, Пермский край, м.Пермский р-н, с.п Култаевское, с Култаево, ул Кольцевая, з/у 27	1 152	-	Для ведения личного подсобного хозяйства	-	В отношении данного земельного участка работы не проводятся	-
198	:11336	59:32:0680001:11336	Российская Федерация, Пермский край, м.Пермский р-н, с.п	1 000	-	Для ведения личного подсобного хозяйства	-	В отношении данного земельного участка работы не проводятся	-

№	Условный номер на чертеже межевания территории	Кадастровый номер исходного земельного участка с номерами контуров	Адрес (местоположение) земельного участка	Площадь земельных участков		Вид разрешенного использования исходного земельного участка	Вид разрешенного использования образуемого земельного участка	Обоснование проектных решений, в том числе возможные способы образования земельного участка	Отнесение земельного участка территории общего пользования или имуществу общего
				Площадь земельного участка, кв.м по сведениям ЕГРН	Площадь земельного участка, кв.м по проекту межевания				
1	2	3	4	5	6	7	8	9	10
			Култаевское, с Култаево, ул Кольцевая, з/у 29						
199	:11342	59:32:0680001:11342	Российская Федерация, Пермский край, м.Пермский р-н, с.п Култаевское, с. Култаево, ул. Верховая, з/у 18	695	-	Отдельно стоящие многоквартирные жилые дома с приусадебными участками этажностью не выше 3 этажей	-	В отношении данного земельного участка работы не проводятся	-
200	:11343	59:32:0680001:11343	Российская Федерация, Пермский край, м.Пермский р-н, с.п Култаевское, с. Култаево, ул. Верховая, з/у 20	695	-	Отдельно стоящие многоквартирные жилые дома с приусадебными участками этажностью не выше 3 этажей	-	В отношении данного земельного участка работы не проводятся	-

№	Условный номер на чертеже межевания территории	Кадастровый номер исходного земельного участка с номерами контуров	Адрес (местоположение) земельного участка	Площадь земельных участков		Вид разрешенного использования исходного земельного участка	Вид разрешенного использования образуемого земельного участка	Обоснование проектных решений, в том числе возможные способы образования земельного участка	Отнесение земельного участка территории общего пользования или имуществу общего
				Площадь земельного участка, кв.м по сведениям ЕГРН	Площадь земельного участка, кв.м по проекту межевания				
1	2	3	4	5	6	7	8	9	10
201	:11347	59:32:0680001:11347	Российская Федерация, Пермский край, м.Пермский р-н, с.п. Култаевское, с. Култаево, ул. Романа Кашина, з/у 18	1 173	-	Для ведения личного подсобного хозяйства (приусадебный земельный участок)	-	В отношении данного земельного участка работы не проводятся	-
202	:11381	59:32:0680001:11381	Пермский край, Пермский р-н, с Култаево	61	-	Коммунальное обслуживание	-	В отношении данного земельного участка работы не проводятся	-
203	:11393	59:32:0680001:11393	Российская Федерация, Пермский край, м.Пермский р-н, с.п. Култаевское, с Култаево, ул Славянская, з/у 396	620	-	Для ведения личного подсобного хозяйства	-	В отношении данного земельного участка работы не проводятся	-

№	Условный номер на чертеже межевания территории	Кадастровый номер исходного земельного участка с номерами контуров	Адрес (местоположение) земельного участка	Площадь земельных участков		Вид разрешенного использования исходного земельного участка	Вид разрешенного использования образуемого земельного участка	Обоснование проектных решений, в том числе возможные способы образования земельного участка	Отнесение земельного участка территории общего пользования или имуществу общего
				Площадь земельного участка, кв.м по сведениям ЕГРН	Площадь земельного участка, кв.м по проекту межевания				
1	2	3	4	5	6	7	8	9	10
204	:11401	59:32:0680001:11401	Российская Федерация, Пермский муниципальный район, Култаевское с/п, с. Култаево, ул. Новая	868	-	Для ведения личного подсобного хозяйства	-	В отношении данного земельного участка работы не проводятся	-
205	:11402	59:32:0680001:11402	Российская Федерация, Пермский муниципальный район, Култаевское с/п, с. Култаево, ул. Новая	868	-	Для ведения личного подсобного хозяйства	-	В отношении данного земельного участка работы не проводятся	-
206	:11407	59:32:0680001:11407	Пермский край, Пермский р-н, с. Култаево, ул. Образцовая	725	-	Для индивидуального жилищного строительства	-	В отношении данного земельного участка работы не проводятся	-

№	Условный номер на чертеже межевания территории	Кадастровый номер исходного земельного участка с номерами контуров	Адрес (местоположение) земельного участка	Площадь земельных участков		Вид разрешенного использования исходного земельного участка	Вид разрешенного использования образуемого земельного участка	Обоснование проектных решений, в том числе возможные способы образования земельного участка	Отнесение земельного участка как территории общего пользования или имуществу общего
				Площадь земельного участка, кв.м по сведениям ЕГРН	Площадь земельного участка, кв.м по проекту межевания				
1	2	3	4	5	6	7	8	9	10
207	:11411	59:32:0680001:11411	Пермский край, Пермский район, с. Култаево, ул. Романа Кашина	665	-	Под гаражное строительство	-	В отношении данного земельного участка работы не проводятся	-
208	:11412	59:32:0680001:11412	Пермский край, Пермский район, с. Култаево, ул. Романа Кашина	787	-	Под гаражное строительство	-	В отношении данного земельного участка работы не проводятся	-
209	:11418	59:32:0680001:11418	Российская Федерация, Пермский край, м.Пермский р-н, с.п. Култаевское, с. Култаево, ул. Светлая, з/у 15а	750	-	Для ведения личного подсобного хозяйства	-	В отношении данного земельного участка работы не проводятся	-
210	:11420	59:32:0680001:11420	Пермский край, Пермский р-н, с	773	-	Для индивидуального жилищного строительства	-	В отношении данного земельного участка работы	-



№	Условный номер на чертеже межевания территории	Кадастровый номер исходного земельного участка с номерами контуров	Адрес (местоположение) земельного участка	Площадь земельных участков		Вид разрешенного использования исходного земельного участка	Вид разрешенного использования образуемого земельного участка	Обоснование проектных решений, в том числе возможные способы образования земельного участка	Отнесение земельного участка территории общего пользования или имуществу общего
				Площадь земельного участка, кв.м по сведениям ЕГРН	Площадь земельного участка, кв.м по проекту межевания				
1	2	3	4	5	6	7	8	9	10
			Култаево, ул Образцовая, д 29а					не проводятся	
211	:11422	59:32:0680001:11422	Российская Федерация, Пермский край, м.Пермский р-н, с.п Култаевское, с Култаево, ул Рождественская, з/у 16а	750	-	Для ведения личного подсобного хозяйства	-	В отношении данного земельного участка работы не проводятся	-
212	:11432	59:32:0680001:11432	Российская Федерация, Пермский край, м.Пермский р-н, с.п Култаевское, с Култаево, ул Светлая, з/у 2	478	-	Для индивидуального жилищного строительства	-	В отношении данного земельного участка работы не проводятся	-



№	Условный номер на чертеже межевания территории	Кадастровый номер исходного земельного участка с номерами контуров	Адрес (местоположение) земельного участка	Площадь земельных участков		Вид разрешенного использования исходного земельного участка	Вид разрешенного использования образуемого земельного участка	Обоснование проектных решений, в том числе возможные способы образования земельного участка	Отнесение земельного участка территории общего пользования или имуществу общего
				Площадь земельного участка, кв.м по сведениям ЕГРН	Площадь земельного участка, кв.м по проекту межевания				
1	2	3	4	5	6	7	8	9	10
213	:11447	59:32:0680001:11447	Российская Федерация, Пермский край, м.Пермский р-н, с.п. Култаевское, с. Култаево, ул. Светлая, з/у 10а	754	-	Для ведения личного подсобного хозяйства	-	В отношении данного земельного участка работы не проводятся	-
214	:11475	59:32:0680001:11475	Российская Федерация, Пермский край, м.Пермский р-н, с.п. Култаевское, с. Култаево, ул. Кольцевая, з/у 13	953	-	Для ведения личного подсобного хозяйства	-	В отношении данного земельного участка работы не проводятся	-
215	:11476	59:32:0680001:11476	Российская Федерация, Пермский край, м.Пермский р-н, с.п. Култаевское, с.	577	-	Для индивидуального жилищного строительства	-	В отношении данного земельного участка работы не проводятся	-

№	Условный номер на чертеже межевания территории	Кадастровый номер исходного земельного участка с номерами контуров	Адрес (местоположение) земельного участка	Площадь земельных участков		Вид разрешенного использования исходного земельного участка	Вид разрешенного использования образуемого земельного участка	Обоснование проектных решений, в том числе возможные способы образования земельного участка	Отнесение земельного участка территории общего пользования или имуществу общего
				Площадь земельного участка, кв.м по сведениям ЕГРН	Площадь земельного участка, кв.м по проекту межевания				
1	2	3	4	5	6	7	8	9	10
			Култаево, ул. Кольцевая, з/у 11а						
216	:11505	59:32:0680001:11505	Российская Федерация, Пермский край, м.Пермский р-н, с.п. Култаевское, с. Култаево, ул. Образцовая, з/у 7	600	-	Для ведения личного подсобного хозяйства	-	В отношении данного земельного участка работы не проводятся	-
217	:11506	59:32:0680001:11506	Российская Федерация, Пермский край, м.о Пермский, с. Култаево, ул. Образцовая, з/у 9а	750	-	Для ведения личного подсобного хозяйства	-	В отношении данного земельного участка работы не проводятся	-
218	:11507	59:32:0680001:11507	Российская Федерация, Пермский край, м.Пермский р-н, с.п	600	-	Для ведения личного подсобного хозяйства	-	В отношении данного земельного участка работы не проводятся	-



№	Условный номер на чертеже межевания территории	Кадастровый номер исходного земельного участка с номерами контуров	Адрес (местоположение) земельного участка	Площадь земельных участков		Вид разрешенного использования исходного земельного участка	Вид разрешенного использования образуемого земельного участка	Обоснование проектных решений, в том числе возможные способы образования земельного участка	Отнесение земельного участка территории общего пользования или имуществу общего
				Площадь земельного участка, кв.м по сведениям ЕГРН	Площадь земельного участка, кв.м по проекту межевания				
1	2	3	4	5	6	7	8	9	10
			Култаевское, с Култаево, ул Образцовая, з/у 7а						
219	:11508	59:32:0680001:11508	Российская Федерация, Пермский край, м.Пермский р-н, с.п. Култаевское, с Култаево, ул Образцовая, з/у 9	750	-	Для ведения личного подсобного хозяйства	-	В отношении данного земельного участка работы не проводятся	-
220	:11510	59:32:0680001:11510	Пермский край, Пермский муниципальный район, Култаевское с/п, с. Култаево, ул. Заречная	666	-	для индивидуального жилищного строительства	-	В отношении данного земельного участка работы не проводятся	-
221	:11511	59:32:0680001:11511	Российская Федерация,	565	-	Для индивидуального жилищного строительства	-	В отношении данного земельного участка работы	-



№	Условный номер на чертеже межевания территории	Кадастровый номер исходного земельного участка с номерами контуров	Адрес (местоположение) земельного участка	Площадь земельных участков		Вид разрешенного использования исходного земельного участка	Вид разрешенного использования образуемого земельного участка	Обоснование проектных решений, в том числе возможные способы образования земельного участка	Отнесение земельного участка как территории общего пользования или имуществу общего
				Площадь земельного участка, кв.м по сведениям ЕГРН	Площадь земельного участка, кв.м по проекту межевания				
1	2	3	4	5	6	7	8	9	10
			Пермский край, м.Пермский р-н, с.п. Култаевское, с Култаево, ул Камышовая, з/у 16					не проводятся	
222	:11512	59:32:0680001:11512	Российская Федерация, Пермский край, м.Пермский р-н, с.п. Култаевское, с Култаево, ул Камышовая, з/у 1а	730	-	Для индивидуального жилищного строительства	-	В отношении данного земельного участка работы не проводятся	-
223	:11513	59:32:0680001:11513	Российская Федерация, Пермский край, м.Пермский р-н, с.п. Култаевское, с. Култаево, ул. Камышовая, з/у 1	800	-	Для индивидуального жилищного строительства	-	В отношении данного земельного участка работы не проводятся	-



№	Условный номер на чертеже межевания территории	Кадастровый номер исходного земельного участка с номерами контуров	Адрес (местоположение) земельного участка	Площадь земельных участков		Вид разрешенного использования исходного земельного участка	Вид разрешенного использования образуемого земельного участка	Обоснование проектных решений, в том числе возможные способы образования земельного участка	Отнесение земельного участка территории общего пользования или имуществу общего
				Площадь земельного участка, кв.м по сведениям ЕГРН	Площадь земельного участка, кв.м по проекту межевания				
1	2	3	4	5	6	7	8	9	10
224	:11520	59:32:0680001:11520	Российская Федерация, Пермский край, м.Пермский р-н, с.п. Култаевское, с. Култаево, ул. Камышовая, з/у 14а	750	-	Для ведения личного подсобного хозяйства	-	В отношении данного земельного участка работы не проводятся	-
225	:11522	59:32:0680001:11522	Российская Федерация, Пермский край, м.Пермский р-н, с.п. Култаевское, с. Култаево, ул. Нагорная	1 726	-	Для ведения личного подсобного хозяйства (приусадебный земельный участок)	-	В отношении данного земельного участка работы не проводятся	-
226	:11527	59:32:0680001:11527	Пермский край, Пермский муниципальный район, Култаевское с/п, с.	850	-	Для ведения личного подсобного хозяйства	-	В отношении данного земельного участка работы не проводятся	-

№	Условный номер на чертеже межевания территории	Кадастровый номер исходного земельного участка с номерами контуров	Адрес (местоположение) земельного участка	Площадь земельных участков		Вид разрешенного использования исходного земельного участка	Вид разрешенного использования образуемого земельного участка	Обоснование проектных решений, в том числе возможные способы образования земельного участка	Отнесение земельного участка территории общего пользования или имуществу общего
				Площадь земельного участка, кв.м по сведениям ЕГРН	Площадь земельного участка, кв.м по проекту межевания				
1	2	3	4	5	6	7	8	9	10
			Култаево, ул. Никольская						
227	:11528	59:32:0680001:11528	Пермский край, Пермский муниципальный район, Култаевское с/п, с. Култаево, ул. Никольская	850	-	Для ведения личного подсобного хозяйства	-	В отношении данного земельного участка работы не проводятся	-
228	:11538	59:32:0680001:11538	Пермский край, м.Пермский р-н, с.п. Култаевское, с. Култаево	388	-	хранение автотранспорта	-	В отношении данного земельного участка работы не проводятся	-
229	:11542	59:32:0680001:11542	Пермский край, Пермский район, Култаевское с/п, с. Култаево, ул. Мелиораторов	1 229	-	Для ведения личного подсобного хозяйства (приусадебный земельный участок)	-	В отношении данного земельного участка работы не проводятся	-



№	Условный номер на чертеже межевания территории	Кадастровый номер исходного земельного участка с номерами контуров	Адрес (местоположение) земельного участка	Площадь земельных участков		Вид разрешенного использования исходного земельного участка	Вид разрешенного использования образуемого земельного участка	Обоснование проектных решений, в том числе возможные способы образования земельного участка	Отнесение земельного участка территории общего пользования или имуществу общего
				Площадь земельного участка, кв.м по сведениям ЕГРН	Площадь земельного участка, кв.м по проекту межевания				
1	2	3	4	5	6	7	8	9	10
230	:11545	59:32:0680001:11545	Российская Федерация, Пермский край, м.Пермский р-н, с.п. Култаевское, с Култаево, ул Космонавтов, з/у 50	1 162	-	Заправка транспортных средств	-	В отношении данного земельного участка работы не проводятся	-
231	:11546	59:32:0680001:11546	Российская Федерация, Пермский край, м.Пермский р-н, с.п. Култаевское, с Култаево, ул Космонавтов, з/у 52	1 310	-	Под объекты транспорта Автомобильного (строительство индивидуального гаража)	-	В отношении данного земельного участка работы не проводятся	-
232	:11547	59:32:0680001:11547	Российская Федерация, Пермский край, м.Пермский р-н, с.п. Култаевское, с	662	-	Под объекты транспорта Автомобильного (строительство индивидуального гаража)	-	В отношении данного земельного участка работы не проводятся	-



№	Условный номер на чертеже межевания территории	Кадастровый номер исходного земельного участка с номерами контуров	Адрес (местоположение) земельного участка	Площадь земельных участков		Вид разрешенного использования исходного земельного участка	Вид разрешенного использования образуемого земельного участка	Обоснование проектных решений, в том числе возможные способы образования земельного участка	Отнесение земельного участка территории общего пользования или имуществу общего
				Площадь земельного участка, кв.м по сведениям ЕГРН	Площадь земельного участка, кв.м по проекту межевания				
1	2	3	4	5	6	7	8	9	10
			Култаево, ул. Космонавтов, з/у 48						
233	:11552	59:32:0680001:11552	Пермский край, м.Пермский р-н, с.п. Култаевское, с. Култаево	439	-	Благоустройство территории	-	В отношении данного земельного участка работы не проводятся	-
234	:11555	59:32:0680001:11555	Российская Федерация, Пермский край, м.Пермский р-н, с.п. Култаевское, с. Култаево, ул. Заречная, з/у 48	650	-	Для ведения личного подсобного хозяйства	-	В отношении данного земельного участка работы не проводятся	-
235	:11556	59:32:0680001:11556	Российская Федерация, Пермский край, м.Пермский р-н, с.п.	700	-	Для ведения личного подсобного хозяйства	-	В отношении данного земельного участка работы не проводятся	-



№	Условный номер на чертеже межевания территории	Кадастровый номер исходного земельного участка с номерами контуров	Адрес (местоположение) земельного участка	Площадь земельных участков		Вид разрешенного использования исходного земельного участка	Вид разрешенного использования образуемого земельного участка	Обоснование проектных решений, в том числе возможные способы образования земельного участка	Отнесение земельного участка территории общего пользования или имуществу общего
				Площадь земельного участка, кв.м по сведениям ЕГРН	Площадь земельного участка, кв.м по проекту межевания				
1	2	3	4	5	6	7	8	9	10
			Култаевское, с. Култаево, ул. Заречная, з/у 48а						
236	:11559	59:32:0680001:11559	Российская Федерация, Пермский край, м.Пермский р-н, с.п. Култаевское, с. Култаево, ул. Ладожская, з/у 25	760	-	отдельно стоящие многоквартирные жилые дома с приусадебными участками этажностью не выше 3 этажей	-	В отношении данного земельного участка работы не проводятся	-
237	:11562	59:32:0680001:11562	Российская Федерация, Пермский край, Пермский муниципальный район, Култаевское с/п, с. Култаево, ул. Сибирская	1 756	-	Под общественную застройку	-	В отношении данного земельного участка работы не проводятся	-



№	Условный номер на чертеже межевания территории	Кадастровый номер исходного земельного участка с номерами контуров	Адрес (местоположение) земельного участка	Площадь земельных участков		Вид разрешенного использования исходного земельного участка	Вид разрешенного использования образуемого земельного участка	Обоснование проектных решений, в том числе возможные способы образования земельного участка	Отнесение земельного участка как территории общего пользования или имуществу общего
				Площадь земельного участка, кв.м по сведениям ЕГРН	Площадь земельного участка, кв.м по проекту межевания				
1	2	3	4	5	6	7	8	9	10
238	:11581	59:32:0680001:11581	Пермский край, Пермский р-н, с. Култаево, ул. Весенняя	306	-	Блокированная жилая застройка	-	В отношении данного земельного участка работы не проводятся	-
239	:11582	59:32:0680001:11582	Пермский край, Пермский р-н, с. Култаево, ул. Весенняя	1 333	-	Блокированная жилая застройка	-	В отношении данного земельного участка работы не проводятся	-
240	:11593	59:32:0680001:11593	Пермский край, Пермский р-н, с.п. Култаевское, с. Култаево	603	-	Для ведения личного подсобного хозяйства	-	В отношении данного земельного участка работы не проводятся	-
241	:11601	59:32:0680001:11601	Пермский край, муниципальный округ Пермский, село Култаево, улица Урожайная, земельный участок	400	-	Для ведения личного подсобного хозяйства	-	В отношении данного земельного участка работы не проводятся	-





№	Условный номер на чертеже межевания территории	Кадастровый номер исходного земельного участка с номерами контуров	Адрес (местоположение) земельного участка	Площадь земельных участков		Вид разрешенного использования исходного земельного участка	Вид разрешенного использования образуемого земельного участка	Обоснование проектных решений, в том числе возможные способы образования земельного участка	Отнесение земельного участка территории общего пользования или имуществу общего
				Площадь земельного участка, кв.м по сведениям ЕГРН	Площадь земельного участка, кв.м по проекту межевания				
1	2	3	4	5	6	7	8	9	10
			9						
242	:11616	59:32:0680001:11616	Пермский край, м.Пермский р-н, с. Култаево, ул. РоманаКашина	4632	-	Автостоянки и гаражи встроенные, пристроенные, многоэтажные, подземные и наземные	-	В отношении данного земельного участка работы не проводятся	-
243	:11617	59:32:0680001:11617	Российская Федерация, Пермский край, м.Пермский р-н, с.п Култаевское, с Култаево, ул Верховая, з/у 11а	471	-	Для индивидуального жилищного строительства	-	В отношении данного земельного участка работы не проводятся	-
244	:11618	59:32:0680001:11618	Российская Федерация, Пермский край, м.Пермский р-н, с.п Култаевское, с. Култаево, ул.	471	-	Для индивидуального жилищного строительства	-	В отношении данного земельного участка работы не проводятся	-



№	Условный номер на чертеже межевания территории	Кадастровый номер исходного земельного участка с номерами контуров	Адрес (местоположение) земельного участка	Площадь земельных участков		Вид разрешенного использования исходного земельного участка	Вид разрешенного использования образуемого земельного участка	Обоснование проектных решений, в том числе возможные способы образования земельного участка	Отнесение земельного участка территории общего пользования или имуществу общего
				Площадь земельного участка, кв.м по сведениям ЕГРН	Площадь земельного участка, кв.м по проекту межевания				
1	2	3	4	5	6	7	8	9	10
			Верховая, з/у 11						
245	:11642	59:32:0680001:11642	Пермский край, муниципальный округ Пермский, село Култаево, улица Урожайная, земельный участок 22	1403	-	Ведение огородничества	-	В отношении данного земельного участка работы не проводятся	-
246	:11647	59:32:0680001:11647	Пермский край, Пермский Муниципальный район, Село Култаево, Улица Кирова, Земельный участок 36	405	-	деловое управление	-	В отношении данного земельного участка работы не проводятся	-
247	:11651	59:32:0680001:11651	Пермский край, м.Пермский р-н, с.п	41	-	Обслуживание жилой застройки	-	В отношении данного земельного участка работы	-

№	Условный номер на чертеже межевания территории	Кадастровый номер исходного земельного участка с номерами контуров	Адрес (местоположение) земельного участка	Площадь земельных участков		Вид разрешенного использования исходного земельного участка	Вид разрешенного использования образуемого земельного участка	Обоснование проектных решений, в том числе возможные способы образования земельного участка	Отнесение земельного участка территории общего пользования или имуществу общего
				Площадь земельного участка, кв.м по сведениям ЕГРН	Площадь земельного участка, кв.м по проекту межевания				
1	2	3	4	5	6	7	8	9	10
			Култаевское, с. Култаево					не проводятся	
248	:11658	59:32:0680001:11658	Российская Федерация, Пермский край, м.Пермский р-н, с.п. Култаевское, с. Култаево, ул Ладожская, з/у 14а	500	-	Для индивидуального жилищного строительства	-	В отношении данного земельного участка работы не проводятся	-
249	:11660	59:32:0680001:11660	Пермский край, м.Пермский р-н край, с.п. Култаевское, с. Култаево	440	-	Ведение огородничества	-	В отношении данного земельного участка работы не проводятся	-
250	:11665	59:32:0680001:11665	Пермский край, Пермский р-н, с Култаево, ул Роман Кашина	825	-	Для индивидуального жилищного строительства	-	В отношении данного земельного участка работы не проводятся	-



№	Условный номер на чертеже межевания территории	Кадастровый номер исходного земельного участка с номерами контуров	Адрес (местоположение) земельного участка	Площадь земельных участков		Вид разрешенного использования исходного земельного участка	Вид разрешенного использования образуемого земельного участка	Обоснование проектных решений, в том числе возможные способы образования земельного участка	Отнесение земельного участка территории общего пользования или имуществу общего
				Площадь земельного участка, кв.м по сведениям ЕГРН	Площадь земельного участка, кв.м по проекту межевания				
1	2	3	4	5	6	7	8	9	10
251	:11678	59:32:0680001:11678	Российская Федерация, Пермский край, м.Пермский р-н, с.п. Култаевское, с Култаево, ул Верховая, з/у 19а	730	-	Отдельно стоящие многоквартирные жилые дома с приусадебными участками этажностью не выше 3 этажей	-	В отношении данного земельного участка работы не проводятся	-
252	:11679	59:32:0680001:11679	Российская Федерация, Пермский край, м.Пермский р-н, с.п. Култаевское, с Култаево, ул Верховая, з/у 24	731	-	Отдельно стоящие многоквартирные жилые дома с приусадебными участками этажностью не выше 3 этажей	-	В отношении данного земельного участка работы не проводятся	-
253	:11685	59:32:0680001:11685	Российская Федерация, Пермский край, м.о Пермский, с Култаево, ул	685	-	Отдельно стоящие многоквартирные жилые дома с приусадебными участками этажностью не выше 3 этажей	-	В отношении данного земельного участка работы не проводятся	-



№	Условный номер на чертеже межевания территории	Кадастровый номер исходного земельного участка с номерами контуров	Адрес (местоположение) земельного участка	Площадь земельных участков		Вид разрешенного использования исходного земельного участка	Вид разрешенного использования образуемого земельного участка	Обоснование проектных решений, в том числе возможные способы образования земельного участка	Отнесение земельного участка как территории общего пользования или имуществу общего
				Площадь земельного участка, кв.м по сведениям ЕГРН	Площадь земельного участка, кв.м по проекту межевания				
1	2	3	4	5	6	7	8	9	10
			Верховая, з/у 17а						
254	:11686	59:32:0680001:11686	Российская Федерация, Пермский край, м.Пермский р-н, с.п. Култаевское, с Култаево, ул Верховая, з/у 19	685	-	Отдельно стоящие многоквартирные жилые дома с приусадебными участками этажностью не выше 3 этажей	-	В отношении данного земельного участка работы не проводятся	-
255	:11692	59:32:0680001:11692	Пермский край, Пермский р-н, с Култаево	471	-	ведение огородничества	-	В отношении данного земельного участка работы не проводятся	-
256	:11696	59:32:0680001:11696	Российская Федерация, Пермский край,	750	-	Под объекты инженерного оборудования теплоснабжения	-	В отношении данного земельного участка работы не проводятся	-



№	Условный номер на чертеже межевания территории	Кадастровый номер исходного земельного участка с номерами контуров	Адрес (местоположение) земельного участка	Площадь земельных участков		Вид разрешенного использования исходного земельного участка	Вид разрешенного использования образуемого земельного участка	Обоснование проектных решений, в том числе возможные способы образования земельного участка	Отнесение земельного участка территории общего пользования или имуществу общего
				Площадь земельного участка, кв.м по сведениям ЕГРН	Площадь земельного участка, кв.м по проекту межевания				
1	2	3	4	5	6	7	8	9	10
			м.Пермский р-н, с.п. Култаевское, с. Култаево, ул Снежная, з/у 11/2			(котельная)			
257	:117	59:32:0680001:117	Пермский край, Пермский р-н, с. Култаево, ул Роман Кашина	78	-	Под общественную застройку	-	В отношении данного земельного участка работы не проводятся	-
258	:11712	59:32:0680001:11712	Пермский край, м.Пермский р-н, с.п. Култаевское, с. Култаево, пр-д Центральный	515	-	Для индивидуального жилищного строительства	-	В отношении данного земельного участка работы не проводятся	-
259	:11713	59:32:0680001:11713	Пермский край, м.Пермский р-н, с.п. Култаевское, с. Култаево, пр-д Центральный	515	-	Для индивидуального жилищного строительства	-	В отношении данного земельного участка работы не проводятся	-



№	Условный номер на чертеже межевания территории	Кадастровый номер исходного земельного участка с номерами контуров	Адрес (местоположение) земельного участка	Площадь земельных участков		Вид разрешенного использования исходного земельного участка	Вид разрешенного использования образуемого земельного участка	Обоснование проектных решений, в том числе возможные способы образования земельного участка	Отнесение земельного участка как территории общего пользования или имуществу общего
				Площадь земельного участка, кв.м по сведениям ЕГРН	Площадь земельного участка, кв.м по проекту межевания				
1	2	3	4	5	6	7	8	9	10
260	:11716	59:32:0680001:11716	Пермский край, муниципальный округ Пермский, село Култаево, улица Сосновая, земельный участок 15ая	542	-	Для индивидуального жилищного строительства	-	В отношении данного земельного участка работы не проводятся	-
261	:11717	59:32:0680001:11717	Пермский край, муниципальный округ Пермский, село Култаево, улица Сосновая, земельный участок 15	542	-	Для индивидуального жилищного строительства	-	В отношении данного земельного участка работы не проводятся	-
262	:11726	59:32:0680001:11726	Пермский край, Пермский р-н, с Култаево, ул Речная	477	-	Для индивидуального жилищного строительства	-	В отношении данного земельного участка работы не	-



№	Условный номер на чертеже межевания территории	Кадастровый номер исходного земельного участка с номерами контуров	Адрес (местоположение) земельного участка	Площадь земельных участков		Вид разрешенного использования исходного земельного участка	Вид разрешенного использования образуемого земельного участка	Обоснование проектных решений, в том числе возможные способы образования земельного участка	Отнесение земельного участка территории общего пользования или имуществу общего
				Площадь земельного участка, кв.м по сведениям ЕГРН	Площадь земельного участка, кв.м по проекту межевания				
1	2	3	4	5	6	7	8	9	10
								проводятся	
263	:11728	59:32:0680001:11728	Пермский край, Пермский р-н, с/п Култаевское, с Култаево, ул Речная	25	-	хранение автотранспорта	-	В отношении данного земельного участка работы не проводятся	-
264	:11733	59:32:0680001:11733	Пермский край, Пермский р-н, Култаевское с.п., с. Култаево	73	-	Обслуживание жилой застройки	-	В отношении данного земельного участка работы не проводятся	-
265	:11741	59:32:0680001:11741	Пермский край, Пермский муниципальный район, Култаевское с/п, с. Култаево, ул. Романа Кашина	1963	-	Склад	-	В отношении данного земельного участка работы не проводятся	-





№	Условный номер на чертеже межевания территории	Кадастровый номер исходного земельного участка с номерами контуров	Адрес (местоположение) земельного участка	Площадь земельных участков		Вид разрешенного использования исходного земельного участка	Вид разрешенного использования образуемого земельного участка	Обоснование проектных решений, в том числе возможные способы образования земельного участка	Отнесение земельного участка территории общего пользования или имуществу общего
				Площадь земельного участка, кв.м по сведениям ЕГРН	Площадь земельного участка, кв.м по проекту межевания				
1	2	3	4	5	6	7	8	9	10
266	:11742	59:32:0680001:11742	Пермский край, Пермский Муниципальный район, Село Култаево, Улица Снежная, Земельный участок 11/1	2778	-	Под объекты инженерного оборудования теплоснабжения(котельная)	-	В отношении данного земельного участка работы не проводятся	-
267	:11743	59:32:0680001:11743	Пермский край, Пермский Муниципальный район, Село Култаево, Улица Снежная, Земельный участок 11/3	425	-	Под объекты инженерного оборудования теплоснабжения (котельная)	-	В отношении данного земельного участка работы не проводятся	-
268	:11751	59:32:0680001:11751	Пермский край, муниципальный округ Пермский,	532	-	Для индивидуального жилищного строительства	-	В отношении данного земельного участка работы не	-



№	Условный номер на чертеже межевания территории	Кадастровый номер исходного земельного участка с номерами контуров	Адрес (местоположение) земельного участка	Площадь земельных участков		Вид разрешенного использования исходного земельного участка	Вид разрешенного использования образуемого земельного участка	Обоснование проектных решений, в том числе возможные способы образования земельного участка	Отнесение земельного участка как территории общего пользования или имуществу общего
				Площадь земельного участка, кв.м по сведениям ЕГРН	Площадь земельного участка, кв.м по проекту межевания				
1	2	3	4	5	6	7	8	9	10
			село Култаево, улица Рябиновая, земельный участок 18					проводятся	
269	:11752	59:32:0680001:11752	Пермский край, муниципальный округ Пермский, село Култаево, улица Рябиновая, земельный участок 16	532	-	Для индивидуального жилищного строительства	-	В отношении данного земельного участка работы не проводятся	-
270	:11790	59:32:0680001:11790	Пермский край, Пермский р-н, с/п Култаевское, с Култаево, ул Новая	712	-	Для ведения личного подсобного хозяйства	-	В отношении данного земельного участка работы не проводятся	-



№	Условный номер на чертеже межевания территории	Кадастровый номер исходного земельного участка с номерами контуров	Адрес (местоположение) земельного участка	Площадь земельных участков		Вид разрешенного использования исходного земельного участка	Вид разрешенного использования образуемого земельного участка	Обоснование проектных решений, в том числе возможные способы образования земельного участка	Отнесение земельного участка как территории общего пользования или имуществу общего
				Площадь земельного участка, кв.м по сведениям ЕГРН	Площадь земельного участка, кв.м по проекту межевания				
1	2	3	4	5	6	7	8	9	10
271	:11802	59:32:0680001:11802	Пермский край, Пермский р-н, с.п. Култаевское, с. Култаево, ул. Нижнемуллинская	1 227	-	под общественную застройку(строительство торгово- развлекательного центра)	-	В отношении данного земельного участка работы не проводятся	-
272	:11803	59:32:0680001:11803	Пермский край, Пермский р-н, с.п. Култаевское, с. Култаево, ул. Нижнемуллинская	94	-	для благоустройства (организация пешеходных дорожек, парковочных мест)	-	В отношении данного земельного участка работы не проводятся	-
273	:11804	59:32:0680001:11804	Пермский край, Пермский муниципальный район, Култаевское с/п, с. Култаево	485	-	Под общественную застройку (Административное здание)	-	В отношении данного земельного участка работы не проводятся	-
274	:11805	59:32:0680001:11805	Пермский край, Пермский муниципальный район, Култаевское	100	-	Под общественную застройку (Административное здание)	-	В отношении данного земельного участка работы не проводятся	-



№	Условный номер на чертеже межевания территории	Кадастровый номер исходного земельного участка с номерами контуров	Адрес (местоположение) земельного участка	Площадь земельных участков		Вид разрешенного использования исходного земельного участка	Вид разрешенного использования образуемого земельного участка	Обоснование проектных решений, в том числе возможные способы образования земельного участка	Отнесение земельного участка территории общего пользования или имуществу общего
				Площадь земельного участка, кв.м по сведениям ЕГРН	Площадь земельного участка, кв.м по проекту межевания				
1	2	3	4	5	6	7	8	9	10
			с/п, с. Култаево						
275	:11806	59:32:0680001:11806	Пермский край, Пермский муниципальный район, Култаевское с/п, с. Култаево	112	-	Под общественную застройку (Административное здание)	-	В отношении данного земельного участка работы не проводятся	-
276	:11820	59:32:0680001:11820	Пермский край, м.Пермский р-н, с.п. Култаевское, с. Култаево, ул. Романа Кашина	552	-	Под общественную застройку	-	В отношении данного земельного участка работы не проводятся	-
277	:11827	59:32:0680001:11827	Российская Федерация, Пермский край, м.Пермский р-н, с.п. Култаевское, с. Култаево, ул.	128	-	Хранение автотранспорта	-	В отношении данного земельного участка работы не проводятся	-



№	Условный номер на чертеже межевания территории	Кадастровый номер исходного земельного участка с номерами контуров	Адрес (местоположение) земельного участка	Площадь земельных участков		Вид разрешенного использования исходного земельного участка	Вид разрешенного использования образуемого земельного участка	Обоснование проектных решений, в том числе возможные способы образования земельного участка	Отнесение земельного участка территории общего пользования или имуществу общего
				Площадь земельного участка, кв.м по сведениям ЕГРН	Площадь земельного участка, кв.м по проекту межевания				
1	2	3	4	5	6	7	8	9	10
			Ладожская						
278	:11828	59:32:0680001:11828	Российская Федерация, Пермский край, м.Пермский р-н, с.п. Култаевское, с. Култаево, ул. Ладожская	569	-	Для индивидуального жилищного строительства	-	В отношении данного земельного участка работы не проводятся	-
279	:11832	59:32:0680001:11832	Российская Федерация, Пермский край, Пермский м.р-н, Култаевское с.п., с. Култаево, ул. Заречная	700	-	Для ведения личного подсобного хозяйства	-	В отношении данного земельного участка работы не проводятся	-
280	:11833	59:32:0680001:11833	Российская Федерация, Пермский край,	650	-	Для ведения личного подсобного хозяйства	-	В отношении данного земельного участка работы не	-



№	Условный номер на чертеже межевания территории	Кадастровый номер исходного земельного участка с номерами контуров	Адрес (местоположение) земельного участка	Площадь земельных участков		Вид разрешенного использования исходного земельного участка	Вид разрешенного использования образуемого земельного участка	Обоснование проектных решений, в том числе возможные способы образования земельного участка	Отнесение земельного участка как территории общего пользования или имуществу общего
				Площадь земельного участка, кв.м по сведениям ЕГРН	Площадь земельного участка, кв.м по проекту межевания				
1	2	3	4	5	6	7	8	9	10
			Пермский м.р-н, Култаевское с.п., с. Култаево, ул. Заречная					проводятся	
281	:11839	59:32:0680001:11839	Пермский край, муниципальный округ Пермский, село Култаево, улица Промышленная, земельный участок 4а	3386	-	благоустройство территории	-	В отношении данного земельного участка работы не проводятся	-
282	:11842	59:32:0680001:11842	Пермский край, Пермский р-н, с Култаево, ул Первомайская	939	-	Блокированная жилая застройка	-	В отношении данного земельного участка работы не проводятся	-
283	:11950	59:32:0680001:11950	Пермский край, муниципальный округ Пермский,	701	-	Для ведения личного подсобного хозяйства	-	В отношении данного земельного участка работы не	-



№	Условный номер на чертеже межевания территории	Кадастровый номер исходного земельного участка с номерами контуров	Адрес (местоположение) земельного участка	Площадь земельных участков		Вид разрешенного использования исходного земельного участка	Вид разрешенного использования образуемого земельного участка	Обоснование проектных решений, в том числе возможные способы образования земельного участка	Отнесение земельного участка территории общего пользования или имуществу общего
				Площадь земельного участка, кв.м по сведениям ЕГРН	Площадь земельного участка, кв.м по проекту межевания				
1	2	3	4	5	6	7	8	9	10
			село Култаево, улица Вербная, земельный участок 28					проводятся	
284	:11951	59:32:0680001:11951	Российская Федерация, Пермский край, м.о Пермский, с.Култаево, ул.Вербная, з/у 30	700	-	Для ведения личного подсобного хозяйства	-	В отношении данного земельного участка работы не проводятся	-
285	:11953	59:32:0680001:11953	Пермский край, муниципальный округ Пермский, село Култаево, улица Романа Кашина, земельный участок 88д	613	-	Автостоянки и гаражи встроенные, пристроенные, многоэтажные, подземные и наземные	-	В отношении данного земельного участка работы не проводятся	-



№	Условный номер на чертеже межевания территории	Кадастровый номер исходного земельного участка с номерами контуров	Адрес (местоположение) земельного участка	Площадь земельных участков		Вид разрешенного использования исходного земельного участка	Вид разрешенного использования образуемого земельного участка	Обоснование проектных решений, в том числе возможные способы образования земельного участка	Отнесение земельного участка как территории общего пользования или имуществу общего
				Площадь земельного участка, кв.м по сведениям ЕГРН	Площадь земельного участка, кв.м по проекту межевания				
1	2	3	4	5	6	7	8	9	10
286	:11956	59:32:0680001:11956	Российская Федерация, Пермский край, м.о. Пермский, с. Култаево, ул. Вербная, з/у 26а отсутствует	700	-	Для ведения личного подсобного хозяйства	-	В отношении данного земельного участка работы не проводятся	-
287	:11968	59:32:0680001:11968	Российская Федерация, Пермский край, м.Пермский р-н, с.п. Култаевское, с. Култаево, ул. Мира, з/у 13	1 071	-	Магазины	-	В отношении данного земельного участка работы не проводятся	-
288	:11974	59:32:0680001:11974	Пермский край, м.Пермский р-н, с.п. Култаевское, с. Култаево	100	-	Земельные участки (территории) общего пользования	-	В отношении данного земельного участка работы не проводятся	-





№	Условный номер на чертеже межевания территории	Кадастровый номер исходного земельного участка с номерами контуров	Адрес (местоположение) земельного участка	Площадь земельных участков		Вид разрешенного использования исходного земельного участка	Вид разрешенного использования образуемого земельного участка	Обоснование проектных решений, в том числе возможные способы образования земельного участка	Отнесение земельного участка территории общего пользования или имуществу общего
				Площадь земельного участка, кв.м по сведениям ЕГРН	Площадь земельного участка, кв.м по проекту межевания				
1	2	3	4	5	6	7	8	9	10
289	:11980	59:32:0680001:11980	Российская Федерация, Пермский край, м.Пермский р-н, с.п. Култаевское, с. Култаево, ул. Копыловская, з/у 2/1	794	-	Для ведения личного подсобного хозяйства (приусадебный земельный участок)	-	В отношении данного земельного участка работы не проводятся	-
290	:11982	59:32:0680001:11982	Пермский край, Пермский р-н, с Култаево, ул Школьная, д 7	600	-	Для личного подсобного хозяйства	-	В отношении данного земельного участка работы не проводятся	-
291	:11983	59:32:0680001:11983	Пермский край, Пермский р-н, с Култаево, ул Школьная, д 7	1041	-	Для личного подсобного хозяйства	-	В отношении данного земельного участка работы не проводятся	-
292	:11988	59:32:0680001:11988	Российская Федерация, Пермский край, м.о Пермский, с.	730	-	Для ведения личного подсобного хозяйства	-	В отношении данного земельного участка работы не проводятся	-



№	Условный номер на чертеже межевания территории	Кадастровый номер исходного земельного участка с номерами контуров	Адрес (местоположение) земельного участка	Площадь земельных участков		Вид разрешенного использования исходного земельного участка	Вид разрешенного использования образуемого земельного участка	Обоснование проектных решений, в том числе возможные способы образования земельного участка	Отнесение земельного участка территории общего пользования или имуществу общего
				Площадь земельного участка, кв.м по сведениям ЕГРН	Площадь земельного участка, кв.м по проекту межевания				
1	2	3	4	5	6	7	8	9	10
			Култаево, ул. Камышовая, з/у 30						
293	:11989	59:32:0680001:11989	Пермский край, м.о Пермский, с. Култаево, ул. Камышовая, з/у 32	700	-	Для ведения личного подсобного хозяйства	-	В отношении данного земельного участка работы не проводятся	-
294	:11990	59:32:0680001:11990	Пермский край, муниципальный округ Пермский, село Култаево, улица Савинская, земельный участок 4а	750	-	Для ведения личного подсобного хозяйства	-	В отношении данного земельного участка работы не проводятся	-
295	:11991	59:32:0680001:11991	Пермский край, муниципальный округ Пермский, село	750	-	Для ведения личного подсобного хозяйства	-	В отношении данного земельного участка работы не проводятся	-



№	Условный номер на чертеже межевания территории	Кадастровый номер исходного земельного участка с номерами контуров	Адрес (местоположение) земельного участка	Площадь земельных участков		Вид разрешенного использования исходного земельного участка	Вид разрешенного использования образуемого земельного участка	Обоснование проектных решений, в том числе возможные способы образования земельного участка	Отнесение земельного участка территории общего пользования или имуществу общего
				Площадь земельного участка, кв.м по сведениям ЕГРН	Площадь земельного участка, кв.м по проекту межевания				
1	2	3	4	5	6	7	8	9	10
			Култаево, улица Савинская, земельный участок 4						
296	:11996	59:32:0680001:11996	Пермский край, Пермский р-н, с/п Култаевское, с Култаево, ул Романа Кашина	1342	-	Для ведения личного подсобного хозяйства	-	В отношении данного земельного участка работы не проводятся	-
297	:11997	59:32:0680001:11997	Пермский край, Пермский р-н, с/п Култаевское, с Култаево, ул Романа Кашина	1158	-	Для ведения личного подсобного хозяйства	-	В отношении данного земельного участка работы не проводятся	-
298	:12004	59:32:0680001:12004	Российская Федерация, Пермский край, м.Пермский р-н, с.п Култаевское, с.	954	-	Для ведения личного подсобного хозяйства	-	В отношении данного земельного участка работы не проводятся	-



№	Условный номер на чертеже межевания территории	Кадастровый номер исходного земельного участка с номерами контуров	Адрес (местоположение) земельного участка	Площадь земельных участков		Вид разрешенного использования исходного земельного участка	Вид разрешенного использования образуемого земельного участка	Обоснование проектных решений, в том числе возможные способы образования земельного участка	Отнесение земельного участка территории общего пользования или имуществу общего
				Площадь земельного участка, кв.м по сведениям ЕГРН	Площадь земельного участка, кв.м по проекту межевания				
1	2	3	4	5	6	7	8	9	10
			Култаево, ул. Никольская, з/у 2а						
299	:12005	59:32:0680001:12005	Российская Федерация, Пермский край, м.Пермский р-н, с.п. Култаевское, с. Култаево, ул. Никольская, з/у 2	697	-	Для ведения личного подсобного хозяйства	-	В отношении данного земельного участка работы не проводятся	-
300	:12007	59:32:0680001:12007	Пермский край, м.Пермский р-н, с.п. Култаевское, с. Култаево	32	-	Хранение автотранспорта	-	В отношении данного земельного участка работы не проводятся	-
301	:12019	59:32:0680001:12019	Пермский край, Пермский муниципальный район, Култаевское с/п, с. Култаево	202	-	Земельные участки (территории) общего пользования	-	В отношении данного земельного участка работы не проводятся	-



№	Условный номер на чертеже межевания территории	Кадастровый номер исходного земельного участка с номерами контуров	Адрес (местоположение) земельного участка	Площадь земельных участков		Вид разрешенного использования исходного земельного участка	Вид разрешенного использования образуемого земельного участка	Обоснование проектных решений, в том числе возможные способы образования земельного участка	Отнесение земельного участка как территории общего пользования или имуществу общего
				Площадь земельного участка, кв.м по сведениям ЕГРН	Площадь земельного участка, кв.м по проекту межевания				
1	2	3	4	5	6	7	8	9	10
302	:12028	59:32:0680001:12028	Пермский край, Пермский р-н, Култаевское с/п, с. Култаево, пер. Больничный	1987	-	для ведения личного подсобного хозяйства(приусадебный земельный участок)	-	В отношении данного земельного участка работы не проводятся	-
303	:12031	59:32:0680001:12031	Пермский край, Пермский р-н, Култаевское с/п, с. Култаево, ул. Заречная	1 107	-	Для ведения личного подсобного хозяйства	-	В отношении данного земельного участка работы не проводятся	-
304	:12032	59:32:0680001:12032	Пермский край, муниципальный округ Пермский, село Култаево, улица Листопадная, земельный участок 15	429	-	Для индивидуального жилищного строительства	-	В отношении данного земельного участка работы не проводятся	-



№	Условный номер на чертеже межевания территории	Кадастровый номер исходного земельного участка с номерами контуров	Адрес (местоположение) земельного участка	Площадь земельных участков		Вид разрешенного использования исходного земельного участка	Вид разрешенного использования образуемого земельного участка	Обоснование проектных решений, в том числе возможные способы образования земельного участка	Отнесение земельного участка как территории общего пользования или имуществу общего
				Площадь земельного участка, кв.м по сведениям ЕГРН	Площадь земельного участка, кв.м по проекту межевания				
1	2	3	4	5	6	7	8	9	10
305	:12033	59:32:0680001:12033	Пермский край, муниципальный округ Пермский, село Култаево, улица Листопадная, земельный участок 13а	471	-	Для индивидуального жилищного строительства	-	В отношении данного земельного участка работы не проводятся	-
306	:12042	59:32:0680001:12042	Пермский край, муниципальный округ Пермский, село Култаево, улица Урожайная, земельный участок 23	457	-	Для ведения гражданами садоводства и огородничества	-	В отношении данного земельного участка работы не проводятся	-
307	:12045	59:32:0680001:12045	Пермский край, м.Пермский р-н, с. Култаево	595	-	Для ведения гражданами садоводства и огородничества	-	В отношении данного земельного участка работы не проводятся	-



№	Условный номер на чертеже межевания территории	Кадастровый номер исходного земельного участка с номерами контуров	Адрес (местоположение) земельного участка	Площадь земельных участков		Вид разрешенного использования исходного земельного участка	Вид разрешенного использования образуемого земельного участка	Обоснование проектных решений, в том числе возможные способы образования земельного участка	Отнесение земельного участка территории общего пользования или имуществу общего
				Площадь земельного участка, кв.м по сведениям ЕГРН	Площадь земельного участка, кв.м по проекту межевания				
1	2	3	4	5	6	7	8	9	10
308	:12050	59:32:0680001:12050	Российская Федерация, Пермский край, м.о. Пермский, с. Култаево, ул. Урожайная, з/у 4	1083	-	Для ведения гражданами садоводства и огородничества	-	В отношении данного земельного участка работы не проводятся	-
309	:12073	59:32:0680001:12073	Пермский край, Пермский район, с. Култаево, ул. Карьерная	1 744	-	Для ведения личного подсобного хозяйства	-	В отношении данного земельного участка работы не проводятся	-
310	:12077	59:32:0680001:12077	Пермский край, Пермский р-н, с. Култаево, ул. РоманаКашина	7583	-	Автостоянки и гаражи встроенные, пристроенные, многоэтажные, подземные и наземные	-	В отношении данного земельного участка работы не проводятся	-
311	:12078	59:32:0680001:12078	Пермский край, Пермский р-н, с. Култаево, ул. РоманаКашина	11649	-	Автостоянки и гаражи встроенные, пристроенные, многоэтажные, подземные и наземные	-	В отношении данного земельного участка работы не проводятся	-



№	Условный номер на чертеже межевания территории	Кадастровый номер исходного земельного участка с номерами контуров	Адрес (местоположение) земельного участка	Площадь земельных участков		Вид разрешенного использования исходного земельного участка	Вид разрешенного использования образуемого земельного участка	Обоснование проектных решений, в том числе возможные способы образования земельного участка	Отнесение земельного участка как территории общего пользования или имуществу общего
				Площадь земельного участка, кв.м по сведениям ЕГРН	Площадь земельного участка, кв.м по проекту межевания				
1	2	3	4	5	6	7	8	9	10
312	:12079	59:32:0680001:12079	Пермский край, Пермский р-н, с. Култаево, ул. РоманаКашина	2780	-	Автостоянки и гаражи встроенные, пристроенные, многоэтажные, подземные и наземные	-	В отношении данного земельного участка работы не проводятся	-
313	:12080	59:32:0680001:12080	Пермский край, Пермский р-н, с. Култаево, ул. РоманаКашина	13109	-	Автостоянки и гаражи встроенные, пристроенные, многоэтажные, подземные и наземные	-	В отношении данного земельного участка работы не проводятся	-
314	:12081	59:32:0680001:12081	Пермский край, Пермский р-н, с. Култаево, ул. РоманаКашина	10914	-	Автостоянки и гаражи встроенные, пристроенные, многоэтажные, подземные и наземные	-	В отношении данного земельного участка работы не проводятся	-
315	:12087	59:32:0680001:12087	Пермский край, м.Пермский р-н, с.п. Култаевское, с. Култаево	76	-	Коммунальное обслуживание	-	В отношении данного земельного участка работы не проводятся	-
316	:12089	59:32:0680001:12089	Российская Федерация, Пермский край, м.о	903	-	Ведение огородничества	-	В отношении данного земельного участка работы не	-





№	Условный номер на чертеже межевания территории	Кадастровый номер исходного земельного участка с номерами контуров	Адрес (местоположение) земельного участка	Площадь земельных участков		Вид разрешенного использования исходного земельного участка	Вид разрешенного использования образуемого земельного участка	Обоснование проектных решений, в том числе возможные способы образования земельного участка	Отнесение земельного участка как территории общего пользования или имуществу общего
				Площадь земельного участка, кв.м по сведениям ЕГРН	Площадь земельного участка, кв.м по проекту межевания				
1	2	3	4	5	6	7	8	9	10
			Пермский, с Култаево, ул Урожайная, з/у 6					проводятся	
317	:12090	59:32:0680001:12090	Российская Федерация, Пермский край, м.Пермский р-н, с.п. Култаевское, с. Култаево	1607	-	Для ведения личного подсобного хозяйства (приусадебный земельный участок)	-	В отношении данного земельного участка работы не проводятся	-
318	:12106	59:32:0680001:12106	Российская Федерация, Пермский край, Пермский р-н, с.п. Култаевское, с. Култаево	515	-	Ведение огородничества	-	В отношении данного земельного участка работы не проводятся	-
319	:12117	59:32:0680001:12117	Пермский край, Пермский р-н, с Култаево, ул Киров	1375	-	Для личного подсобного хозяйства	-	В отношении данного земельного участка работы не проводятся	-



№	Условный номер на чертеже межевания территории	Кадастровый номер исходного земельного участка с номерами контуров	Адрес (местоположение) земельного участка	Площадь земельных участков		Вид разрешенного использования исходного земельного участка	Вид разрешенного использования образуемого земельного участка	Обоснование проектных решений, в том числе возможные способы образования земельного участка	Отнесение земельного участка территории общего пользования или имуществу общего
				Площадь земельного участка, кв.м по сведениям ЕГРН	Площадь земельного участка, кв.м по проекту межевания				
1	2	3	4	5	6	7	8	9	10
320	:12123	59:32:0680001:12123	Пермский край, Пермский р-н, Култаевское с/п, с. Култаево, овощехранилище №6	1229	-	Под коммунально-складские объекты	-	В отношении данного земельного участка работы не проводятся	-
321	:12139	59:32:0680001:12139	Российская Федерация, Пермский край, Пермский муниципальный округ, с. Култаево, ул. Романа Кашина	1515	-	Благоустройство территории	-	В отношении данного земельного участка работы не проводятся	-
322	:12140	59:32:0680001:12140	Российская Федерация, Пермский край, Пермский муниципальный округ, с. Култаево,	1515	-	Благоустройство территории	-	В отношении данного земельного участка работы не проводятся	-



№	Условный номер на чертеже межевания территории	Кадастровый номер исходного земельного участка с номерами контуров	Адрес (местоположение) земельного участка	Площадь земельных участков		Вид разрешенного использования исходного земельного участка	Вид разрешенного использования образуемого земельного участка	Обоснование проектных решений, в том числе возможные способы образования земельного участка	Отнесение земельного участка территории общего пользования или имуществу общего
				Площадь земельного участка, кв.м по сведениям ЕГРН	Площадь земельного участка, кв.м по проекту межевания				
1	2	3	4	5	6	7	8	9	10
			ул. Романа Кашина						
323	:12141	59:32:0680001:12141	Пермский край, Пермский муниципальный округ, с. Култаево, ул. Урожайная	422	-	Для индивидуального жилищного строительства	-	В отношении данного земельного участка работы не проводятся	-
324	:12142	59:32:0680001:12142	Пермский край, Пермский муниципальный округ, с. Култаево, ул. Урожайная	422	-	Для индивидуального жилищного строительства	-	В отношении данного земельного участка работы не проводятся	-
325	:12150	59:32:0680001:12150	Пермский край, Пермский муниципальный округ, с. Култаево	509	-	Ведение огородничества	-	В отношении данного земельного участка работы не проводятся	-
326	:12169	59:32:0680001:12169	Пермский край, Пермский м.о., с. Култаево	954	-	Для ведения личного подсобного хозяйства	-	В отношении данного земельного участка работы не проводятся	-



№	Условный номер на чертеже межевания территории	Кадастровый номер исходного земельного участка с номерами контуров	Адрес (местоположение) земельного участка	Площадь земельных участков		Вид разрешенного использования исходного земельного участка	Вид разрешенного использования образуемого земельного участка	Обоснование проектных решений, в том числе возможные способы образования земельного участка	Отнесение земельного участка как территории общего пользования или имуществу общего
				Площадь земельного участка, кв.м по сведениям ЕГРН	Площадь земельного участка, кв.м по проекту межевания				
1	2	3	4	5	6	7	8	9	10
								проводятся	
327	:12194	59:32:0680001:12194	Пермский край, Пермский муниципальный район, Култаевское сельское поселение село Култаево, ул. Камышовая	919	-	Для ведения личного подсобного хозяйства (приусадебный земельный участок)	-	В отношении данного земельного участка работы не проводятся	-
328	:12196	59:32:0680001:12196	Пермский край, м.о. Пермский, с. Култаево, пер. Мулянский	1 089	-	Для ведения личного подсобного хозяйства (приусадебный земельный участок)	-	В отношении данного земельного участка работы не проводятся	-
329	:12197	59:32:0680001:12197	Пермский край, муниципальный округ Пермский, село Култаево, улица Цветочная, земельный участок	882	-	Для ведения личного подсобного хозяйства (приусадебный земельный участок)	-	В отношении данного земельного участка работы не проводятся	-



№	Условный номер на чертеже межевания территории	Кадастровый номер исходного земельного участка с номерами контуров	Адрес (местоположение) земельного участка	Площадь земельных участков		Вид разрешенного использования исходного земельного участка	Вид разрешенного использования образуемого земельного участка	Обоснование проектных решений, в том числе возможные способы образования земельного участка	Отнесение земельного участка как территории общего пользования или имуществу общего
				Площадь земельного участка, кв.м по сведениям ЕГРН	Площадь земельного участка, кв.м по проекту межевания				
1	2	3	4	5	6	7	8	9	10
			5а						
330	:12207	59:32:0680001:12207	Пермский край, Пермский муниципальный район, с Култаево, ул Мелиораторов	1734	-	для ведения личного подсобного хозяйства (приусадебный земельный участок)	-	В отношении данного земельного участка работы не проводятся	-
331	:1260	59:32:0680001:1260	Пермский край, Пермский р-н, с Култаево, ул Роман Кашина, д 68а	150	-	Под общественную застройку	-	В отношении данного земельного участка работы не проводятся	-
332	:131	59:32:0680001:131	Пермский край, Пермский р-н, с Култаево, ул Роман Кашина, 35	991	-	Для личного подсобного хозяйства	-	В отношении данного земельного участка работы не проводятся	-
333	:132	59:32:0680001:132	Пермский край, Пермский р-н, с/п	990	-	Для личного подсобного хозяйства	-	В отношении данного земельного участка работы	-



№	Условный номер на чертеже межевания территории	Кадастровый номер исходного земельного участка с номерами контуров	Адрес (местоположение) земельного участка	Площадь земельных участков		Вид разрешенного использования исходного земельного участка	Вид разрешенного использования образуемого земельного участка	Обоснование проектных решений, в том числе возможные способы образования земельного участка	Отнесение земельного участка территории общего пользования или имуществу общего
				Площадь земельного участка, кв.м по сведениям ЕГРН	Площадь земельного участка, кв.м по проекту межевания				
1	2	3	4	5	6	7	8	9	10
			Култаевское, с. Култаево, ул. Романа Кашина 35а					не проводятся	
334	:133	59:32:0680001:133	Пермский край, Пермский р-н, Култаевское с.п., с. Култаево, пер. Больничный, д. 2а	1500	-	Для ведения личного подсобного хозяйства	-	В отношении данного земельного участка работы не проводятся	-
335	:134	59:32:0680001:134	Пермский край, муниципальный округ Пермский, село Култаево, переулок Больничный, земельный участок 4а	1194	-	Для ведения личного подсобного хозяйства	-	В отношении данного земельного участка работы не проводятся	-



№	Условный номер на чертеже межевания территории	Кадастровый номер исходного земельного участка с номерами контуров	Адрес (местоположение) земельного участка	Площадь земельных участков		Вид разрешенного использования исходного земельного участка	Вид разрешенного использования образуемого земельного участка	Обоснование проектных решений, в том числе возможные способы образования земельного участка	Отнесение земельного участка территории общего пользования или имуществу общего
				Площадь земельного участка, кв.м по сведениям ЕГРН	Площадь земельного участка, кв.м по проекту межевания				
1	2	3	4	5	6	7	8	9	10
336	:135	59:32:0680001:135	Пермский край, Пермский р-н, с. Култаево, пер. Больничный, д. 5а	1200	-	Для ведения личного подсобного хозяйства	-	В отношении данного земельного участка работы не проводятся	-
337	:146	59:32:0680001:146	Пермский край, Пермский р-н, с/о Култаевский, с. Култаево, ул. Космонавтов, дом 19, квартира 1	780	-	Для ведения личного подсобного хозяйства	-	В отношении данного земельного участка работы не проводятся	-
338	:1506	59:32:0680001:1506	Пермский край, Пермский р-н, с. Култаево, ул. Октябрьская, д. 3а	152	-	Торговая деятельность (здание магазина)	-	В отношении данного земельного участка работы не проводятся	-



№	Условный номер на чертеже межевания территории	Кадастровый номер исходного земельного участка с номерами контуров	Адрес (местоположение) земельного участка	Площадь земельных участков		Вид разрешенного использования исходного земельного участка	Вид разрешенного использования образуемого земельного участка	Обоснование проектных решений, в том числе возможные способы образования земельного участка	Отнесение земельного участка территории общего пользования или имуществу общего
				Площадь земельного участка, кв.м по сведениям ЕГРН	Площадь земельного участка, кв.м по проекту межевания				
1	2	3	4	5	6	7	8	9	10
339	:1519	59:32:0680001:1519	рай Пермский, Пермский р-н, с/п Култаевское, с. Култаево, ул. Мира 13, участок 3	189	-	Под объекты транспорта Автомобильного (строительство индивидуального гаража)	-	В отношении данного земельного участка работы не проводятся	-
340	:1520	59:32:0680001:1520	Пермский край, Пермский р-н, с/п Култаевское, с. Култаево, ул. Мира 13, участок 4	126	-	Под объекты транспорта Автомобильного (строительство индивидуального гаража)	-	В отношении данного земельного участка работы не проводятся	-
341	:1521	59:32:0680001:1521	Пермский край, Пермский р-н, с/п Култаевское, с. Култаево, ул. Мира 13, участок 5	126	-	Под объекты транспорта Автомобильного (строительство индивидуального гаража)	-	В отношении данного земельного участка работы не проводятся	-
342	:1522	59:32:0680001:1522	Пермский край, Пермский р-н, с/п Култаевское, с. Култаево,	95	-	Под объекты транспорта Автомобильного	-	В отношении данного земельного участка работы не проводятся	-





№	Условный номер на чертеже межевания территории	Кадастровый номер исходного земельного участка с номерами контуров	Адрес (местоположение) земельного участка	Площадь земельных участков		Вид разрешенного использования исходного земельного участка	Вид разрешенного использования образуемого земельного участка	Обоснование проектных решений, в том числе возможные способы образования земельного участка	Отнесение земельного участка территории общего пользования или имуществу общего
				Площадь земельного участка, кв.м по сведениям ЕГРН	Площадь земельного участка, кв.м по проекту межевания				
1	2	3	4	5	6	7	8	9	10
			ул. Мира, 13, участок 6						
343	:1523	59:32:0680001:1523	Пермский край, Пермский р-н, с/п Култаевское, с. Култаево, ул. Мира 13, участок 7	95	-	Под объекты транспорта Автомобильного (строительство индивидуального гаража)	-	В отношении данного земельного участка работы не проводятся	-
344	:1524	59:32:0680001:1524	Пермский край, Пермский р-н, с/п Култаевское, с. Култаево, ул. Мира 13, участок 8	94	-	Под объекты транспорта Автомобильного (строительство индивидуального гаража)	-	В отношении данного земельного участка работы не проводятся	-
345	:1525	59:32:0680001:1525	Пермский край, Пермский р-н, с/п Култаевское, с. Култаево, ул. Мира 13, участок 9	95	-	Под объекты транспорта Автомобильного (строительство индивидуального гаража)	-	В отношении данного земельного участка работы не проводятся	-



№	Условный номер на чертеже межевания территории	Кадастровый номер исходного земельного участка с номерами контуров	Адрес (местоположение) земельного участка	Площадь земельных участков		Вид разрешенного использования исходного земельного участка	Вид разрешенного использования образуемого земельного участка	Обоснование проектных решений, в том числе возможные способы образования земельного участка	Отнесение земельного участка как территории общего пользования или имуществу общего
				Площадь земельного участка, кв.м по сведениям ЕГРН	Площадь земельного участка, кв.м по проекту межевания				
1	2	3	4	5	6	7	8	9	10
346	:1526	59:32:0680001:1526	Пермский край, Пермский р-н, с/п Култаевское, с. Култаево, ул. Мира 13, участок 10	95	-	Под объекты транспорта Автомобильного (строительство индивидуального гаража)	-	В отношении данного земельного участка работы не проводятся	-
347	:1527	59:32:0680001:1527	Пермский край, Пермский р-н, с/п Култаевское, с. Култаево, ул. Мира 13, участок 11	94	-	Под объекты транспорта Автомобильного (строительство индивидуального гаража)	-	В отношении данного земельного участка работы не проводятся	-
348	:1528	59:32:0680001:1528	Пермский край, Пермский р-н, с/п Култаевское, с. Култаево, ул. Мира 13, участок 12	126	-	Под объекты транспорта Автомобильного (строительство индивидуального гаража)	-	В отношении данного земельного участка работы не проводятся	-
349	:1529	59:32:0680001:1529	Пермский край, Пермский р-н, с/п Култаевское, с. Култаево,	95	-	Под объекты транспорта Автомобильного	-	В отношении данного земельного участка работы не проводятся	-



№	Условный номер на чертеже межевания территории	Кадастровый номер исходного земельного участка с номерами контуров	Адрес (местоположение) земельного участка	Площадь земельных участков		Вид разрешенного использования исходного земельного участка	Вид разрешенного использования образуемого земельного участка	Обоснование проектных решений, в том числе возможные способы образования земельного участка	Отнесение земельного участка территории общего пользования или имуществу общего
				Площадь земельного участка, кв.м по сведениям ЕГРН	Площадь земельного участка, кв.м по проекту межевания				
1	2	3	4	5	6	7	8	9	10
			ул. Мира, Участок 13						
350	:1530	59:32:0680001:1530	Пермский край, Пермский р-н, с/п Култаевское, с. Култаево, ул. Мира 13, участок 14	220	-	Под объекты транспорта Автомобильного (строительство индивидуального гаража)	-	В отношении данного земельного участка работы не проводятся	-
351	:1531	59:32:0680001:1531	Пермский край, Пермский р-н, с/п Култаевское, с. Култаево, ул. Мира 13, участок 15	98	-	Под объекты транспорта Автомобильного (строительство индивидуального гаража)	-	В отношении данного земельного участка работы не проводятся	-
352	:1532	59:32:0680001:1532	Пермский край, Пермский р-н, с/п Култаевское, с. Култаево, ул. Мира 13, участок 16	65	-	Под объекты транспорта Автомобильного (строительство индивидуального гаража)	-	В отношении данного земельного участка работы не проводятся	-



№	Условный номер на чертеже межевания территории	Кадастровый номер исходного земельного участка с номерами контуров	Адрес (местоположение) земельного участка	Площадь земельных участков		Вид разрешенного использования исходного земельного участка	Вид разрешенного использования образуемого земельного участка	Обоснование проектных решений, в том числе возможные способы образования земельного участка	Отнесение земельного участка как территории общего пользования или имуществу общего
				Площадь земельного участка, кв.м по сведениям ЕГРН	Площадь земельного участка, кв.м по проекту межевания				
1	2	3	4	5	6	7	8	9	10
353	:1533	59:32:0680001:1533	Пермский край, Пермский р-н, с/п Култаевское, с. Култаево, ул. Мира 13, участок 17	66	-	Под объекты транспорта Автомобильного (строительство индивидуального гаража)	-	В отношении данного земельного участка работы не проводятся	-
354	:1537	59:32:0680001:1537	Пермский край, Пермский р-н, с/п Култаевское, с. Култаево, ул. Мира 13, участок 21	49	-	Под объекты транспорта Автомобильного (строительство индивидуального гаража)	-	В отношении данного земельного участка работы не проводятся	-
355	:1538	59:32:0680001:1538	Пермский край, Пермский р-н, с/п Култаевское, с. Култаево, ул. Мира 13, участок 22	49	-	Под объекты транспорта Автомобильного (строительство индивидуального гаража)	-	В отношении данного земельного участка работы не проводятся	-
356	:1539	59:32:0680001:1539	Пермский край, Пермский р-н, с/п Култаевское, с. Култаево, ул. Мира	49	-	Под объекты транспорта Автомобильного (строительство индивидуального гаража)	-	В отношении данного земельного участка работы не проводятся	-



№	Условный номер на чертеже межевания территории	Кадастровый номер исходного земельного участка с номерами контуров	Адрес (местоположение) земельного участка	Площадь земельных участков		Вид разрешенного использования исходного земельного участка	Вид разрешенного использования образуемого земельного участка	Обоснование проектных решений, в том числе возможные способы образования земельного участка	Отнесение земельного участка территории общего пользования или имуществу общего
				Площадь земельного участка, кв.м по сведениям ЕГРН	Площадь земельного участка, кв.м по проекту межевания				
1	2	3	4	5	6	7	8	9	10
			13, участок 23						
357	:1540	59:32:0680001:1540	Пермский край, Пермский р-н, с/п Култаевское, с. Култаево, ул. Мира 13, участок 24	66	-	Под объекты транспорта Автомобильного (строительство индивидуального гаража)	-	В отношении данного земельного участка работы не проводятся	-
358	:1541	59:32:0680001:1541	Пермский край, Пермский р-н, с/п Култаевское, с. Култаево, ул. Мира 13, участок 25	49	-	Под объекты транспорта Автомобильного (строительство индивидуального гаража)	-	В отношении данного земельного участка работы не проводятся	-
359	:1542	59:32:0680001:1542	Пермский край, Пермский р-н, с/п Култаевское, с. Култаево, ул. Мира 13, участок 26	116	-	Под объекты транспорта Автомобильного (строительство индивидуального гаража)	-	В отношении данного земельного участка работы не проводятся	-



№	Условный номер на чертеже межевания территории	Кадастровый номер исходного земельного участка с номерами контуров	Адрес (местоположение) земельного участка	Площадь земельных участков		Вид разрешенного использования исходного земельного участка	Вид разрешенного использования образуемого земельного участка	Обоснование проектных решений, в том числе возможные способы образования земельного участка	Отнесение земельного участка как территории общего пользования или имуществу общего
				Площадь земельного участка, кв.м по сведениям ЕГРН	Площадь земельного участка, кв.м по проекту межевания				
1	2	3	4	5	6	7	8	9	10
360	:1543	59:32:0680001:1543	Пермский край, Пермский р-н, с/п Култаевское, с. Култаево, ул. Мира 13, участок 27	111	-	Под объекты транспорта Автомобильного (строительство индивидуального гаража)	-	В отношении данного земельного участка работы не проводятся	-
361	:1544	59:32:0680001:1544	Пермский край, Пермский р-н, с/п Култаевское, с. Култаево, ул. Мира 13, участок 28	74	-	Под объекты транспорта Автомобильного (строительство индивидуального гаража)	-	В отношении данного земельного участка работы не проводятся	-
362	:1545	59:32:0680001:1545	Пермский край, Пермский р-н, с/п Култаевское, с. Култаево, ул. Мира 13, участок 29	74	-	Под объекты транспорта Автомобильного (строительство индивидуального гаража)	-	В отношении данного земельного участка работы не проводятся	-
363	:1546	59:32:0680001:1546	Пермский край, Пермский р-н, с/п Култаевское, с. Култаево, ул. Мира	55	-	Под объекты транспорта Автомобильного (строительство индивидуального гаража)	-	В отношении данного земельного участка работы не проводятся	-



№	Условный номер на чертеже межевания территории	Кадастровый номер исходного земельного участка с номерами контуров	Адрес (местоположение) земельного участка	Площадь земельных участков		Вид разрешенного использования исходного земельного участка	Вид разрешенного использования образуемого земельного участка	Обоснование проектных решений, в том числе возможные способы образования земельного участка	Отнесение земельного участка территории общего пользования или имуществу общего
				Площадь земельного участка, кв.м по сведениям ЕГРН	Площадь земельного участка, кв.м по проекту межевания				
1	2	3	4	5	6	7	8	9	10
			13, участок 30						
364	:1547	59:32:0680001:1547	Пермский край, Пермский р-н, с/п Култаевское, с. Култаево, ул. Мира 13, участок 31	55	-	Под объекты транспорта Автомобильного (строительство индивидуального гаража)	-	В отношении данного земельного участка работы не проводятся	-
365	:1548	59:32:0680001:1548	Пермский край, Пермский р-н, с/п Култаевское, с. Култаево, ул. Мира 13, участок 32	55	-	Под объекты транспорта Автомобильного (строительство индивидуального гаража)	-	В отношении данного земельного участка работы не проводятся	-
366	:1549	59:32:0680001:1549	Пермский край, Пермский р-н, с/п Култаевское, с. Култаево, ул. Мира 13, участок 33	55	-	Под объекты транспорта Автомобильного (строительство индивидуального гаража)	-	В отношении данного земельного участка работы не проводятся	-



№	Условный номер на чертеже межевания территории	Кадастровый номер исходного земельного участка с номерами контуров	Адрес (местоположение) земельного участка	Площадь земельных участков		Вид разрешенного использования исходного земельного участка	Вид разрешенного использования образуемого земельного участка	Обоснование проектных решений, в том числе возможные способы образования земельного участка	Отнесение земельного участка территории общего пользования или имуществу общего
				Площадь земельного участка, кв.м по сведениям ЕГРН	Площадь земельного участка, кв.м по проекту межевания				
1	2	3	4	5	6	7	8	9	10
367	:1550	59:32:0680001:1550	Пермский край, Пермский р-н, с/п Култаевское, с. Култаево, ул. Мира 13, участок 34	55	-	Под объекты транспорта Автомобильного (строительство индивидуального гаража)	-	В отношении данного земельного участка работы не проводятся	-
368	:1551	59:32:0680001:1551	Пермский край, Пермский р-н, с/п Култаевское, с. Култаево, ул. Мира, Участок 35	55	-	Под объекты транспорта Автомобильного	-	В отношении данного земельного участка работы не проводятся	-
369	:1552	59:32:0680001:1552	Пермский край, Пермский р-н, с/п Култаевское, с. Култаево, ул. Мира 13, участок 36	74	-	Под объекты транспорта Автомобильного (строительство индивидуального гаража)	-	В отношении данного земельного участка работы не проводятся	-





№	Условный номер на чертеже межевания территории	Кадастровый номер исходного земельного участка с номерами контуров	Адрес (местоположение) земельного участка	Площадь земельных участков		Вид разрешенного использования исходного земельного участка	Вид разрешенного использования образуемого земельного участка	Обоснование проектных решений, в том числе возможные способы образования земельного участка	Отнесение земельного участка территории общего пользования или имуществу общего
				Площадь земельного участка, кв.м по сведениям ЕГРН	Площадь земельного участка, кв.м по проекту межевания				
1	2	3	4	5	6	7	8	9	10
370	:1553	59:32:0680001:1553	Пермский край, Пермский р-н, с/п Култаевское, с. Култаево, ул. Мира Участок 37	55	-	Под объекты транспорта Автомобильного (строительство индивидуального гаража)	-	В отношении данного земельного участка работы не проводятся	-
371	:1554	59:32:0680001:1554	Пермский край, Пермский р-н, с/п Култаевское, с. Култаево, ул. Мира, Участок 38	129	-	Под объекты транспорта Автомобильного	-	В отношении данного земельного участка работы не проводятся	-
372	:1555	59:32:0680001:1555	Пермский край, Пермский р-н, с/п Култаевское, с. Култаево, ул. Мира 13, участок 39	189	-	Под объекты транспорта Автомобильного (строительство индивидуального гаража)	-	В отношении данного земельного участка работы не проводятся	-



№	Условный номер на чертеже межевания территории	Кадастровый номер исходного земельного участка с номерами контуров	Адрес (местоположение) земельного участка	Площадь земельных участков		Вид разрешенного использования исходного земельного участка	Вид разрешенного использования образуемого земельного участка	Обоснование проектных решений, в том числе возможные способы образования земельного участка	Отнесение земельного участка территории общего пользования или имуществу общего
				Площадь земельного участка, кв.м по сведениям ЕГРН	Площадь земельного участка, кв.м по проекту межевания				
1	2	3	4	5	6	7	8	9	10
373	:1556	59:32:0680001:1556	Пермский край, Пермский р-н, с/п Култаевское, с. Култаево, ул. Мира 13, участок 40	126	-	Под объекты транспорта Автомобильного (строительство индивидуального гаража)	-	В отношении данного земельного участка работы не проводятся	-
374	:1557	59:32:0680001:1557	Пермский край, Пермский р-н, с/п Култаевское, с. Култаево, ул. Мира 13, участок 41	126	-	Под объекты транспорта Автомобильного (строительство индивидуального гаража)	-	В отношении данного земельного участка работы не проводятся	-
375	:1558	59:32:0680001:1558	Пермский край, Пермский р-н, с/п Култаевское, с. Култаево, ул. Мира, Участок 42	95	-	Под объекты транспорта Автомобильного	-	В отношении данного земельного участка работы не проводятся	-



№	Условный номер на чертеже межевания территории	Кадастровый номер исходного земельного участка с номерами контуров	Адрес (местоположение) земельного участка	Площадь земельных участков		Вид разрешенного использования исходного земельного участка	Вид разрешенного использования образуемого земельного участка	Обоснование проектных решений, в том числе возможные способы образования земельного участка	Отнесение земельного участка как территории общего пользования или имуществу общего
				Площадь земельного участка, кв.м по сведениям ЕГРН	Площадь земельного участка, кв.м по проекту межевания				
1	2	3	4	5	6	7	8	9	10
376	:1559	59:32:0680001:1559	Пермский край, Пермский р-н, с/п Култаевское, с. Култаево, ул. Мира 13, участок 43	95	-	Под объекты транспорта Автомобильного (строительство индивидуального гаража)	-	В отношении данного земельного участка работы не проводятся	-
377	:1560	59:32:0680001:1560	Пермский край, Пермский р-н, с/п Култаевское, с. Култаево, ул. Мира 13, участок 44	94	-	Под объекты транспорта Автомобильного (строительство индивидуального гаража)	-	В отношении данного земельного участка работы не проводятся	-
378	:1561	59:32:0680001:1561	Пермский край, Пермский р-н, с/п Култаевское, с. Култаево, ул. Мира 13, участок 45	95	-	Под объекты транспорта Автомобильного (строительство индивидуального гаража)	-	В отношении данного земельного участка работы не проводятся	-
379	:1562	59:32:0680001:1562	Пермский край, Пермский р-н, с/п Култаевское, с. Култаево, ул. Мира	94	-	Под объекты транспорта Автомобильного (строительство индивидуального гаража)	-	В отношении данного земельного участка работы не проводятся	-



№	Условный номер на чертеже межевания территории	Кадастровый номер исходного земельного участка с номерами контуров	Адрес (местоположение) земельного участка	Площадь земельных участков		Вид разрешенного использования исходного земельного участка	Вид разрешенного использования образуемого земельного участка	Обоснование проектных решений, в том числе возможные способы образования земельного участка	Отнесение земельного участка как территории общего пользования или имуществу общего
				Площадь земельного участка, кв.м по сведениям ЕГРН	Площадь земельного участка, кв.м по проекту межевания				
1	2	3	4	5	6	7	8	9	10
			13, участок 46						
380	:1563	59:32:0680001:1563	Пермский край, Пермский р-н, с/п Култаевское, с. Култаево, ул. Мира 13, участок 47	95	-	Под объекты транспорта Автомобильного (строительство индивидуального гаража)	-	В отношении данного земельного участка работы не проводятся	-
381	:1564	59:32:0680001:1564	Пермский край, Пермский р-н, с/п Култаевское, с. Култаево, ул. Мира 13, участок 48	126	-	Под объекты транспорта Автомобильного (строительство индивидуального гаража)	-	В отношении данного земельного участка работы не проводятся	-
382	:1565	59:32:0680001:1565	Пермский край, Пермский р-н, с/п Култаевское, с. Култаево, ул. Мира, Участок	95	-	Под объекты транспорта Автомобильного	-	В отношении данного земельного участка работы не проводятся	-



№	Условный номер на чертеже межевания территории	Кадастровый номер исходного земельного участка с номерами контуров	Адрес (местоположение) земельного участка	Площадь земельных участков		Вид разрешенного использования исходного земельного участка	Вид разрешенного использования образуемого земельного участка	Обоснование проектных решений, в том числе возможные способы образования земельного участка	Отнесение земельного участка как территории общего пользования или имуществу общего
				Площадь земельного участка, кв.м по сведениям ЕГРН	Площадь земельного участка, кв.м по проекту межевания				
1	2	3	4	5	6	7	8	9	10
			49						
383	:1566	59:32:0680001:1566	Пермский край, Пермский р-н, с/п Култаевское, с. Култаево, ул. Мира, Участок 50	221	-	Под объекты транспорта Автомобильного	-	В отношении данного земельного участка работы не проводятся	-
384	:162	59:32:0680001:162	Пермский край, муниципальный округ Пермский, село Култаево, улица Промышленная, земельный участок 2а	618	-	Под промышленное предприятие (строительство ангара для производства металлоконструкций)	-	В отношении данного земельного участка работы не проводятся	-
385	:165	59:32:0680001:165	Пермский край, Пермский р-н, с/п Култаевское, с.	25	-	Под объекты транспорта Автомобильного (капитальный гараж)	-	В отношении данного земельного участка работы не проводятся	-



№	Условный номер на чертеже межевания территории	Кадастровый номер исходного земельного участка с номерами контуров	Адрес (местоположение) земельного участка	Площадь земельных участков		Вид разрешенного использования исходного земельного участка	Вид разрешенного использования образуемого земельного участка	Обоснование проектных решений, в том числе возможные способы образования земельного участка	Отнесение земельного участка как территории общего пользования или имуществу общего
				Площадь земельного участка, кв.м по сведениям ЕГРН	Площадь земельного участка, кв.м по проекту межевания				
1	2	3	4	5	6	7	8	9	10
			Култаево, ул. Октябрьская, гараж - бокс № 3						
386	:173	59:32:0680001:173	Пермский край, Пермский р-н, с/п Култаевское, с. Култаево, ул. Нижнемуллинская.	100	-	Для установки торгового павильона	-	В отношении данного земельного участка работы не проводятся	-
387	:190	59:32:0680001:190	Пермский край, муниципальный округ Пермский, село Култаево, улица Летняя, земельный участок 21в	357	-	Санитарно-защитное озеленение	-	В отношении данного земельного участка работы не проводятся	-
388	:194	59:32:0680001:194	Пермский край, Пермский р-н, с Култаево, ул	853	-	Для ведения личного подсобного хозяйства	-	В отношении данного земельного участка работы не	-



№	Условный номер на чертеже межевания территории	Кадастровый номер исходного земельного участка с номерами контуров	Адрес (местоположение) земельного участка	Площадь земельных участков		Вид разрешенного использования исходного земельного участка	Вид разрешенного использования образуемого земельного участка	Обоснование проектных решений, в том числе возможные способы образования земельного участка	Отнесение земельного участка территории общего пользования или имуществу общего
				Площадь земельного участка, кв.м по сведениям ЕГРН	Площадь земельного участка, кв.м по проекту межевания				
1	2	3	4	5	6	7	8	9	10
			Сибирская, д 48					проводятся	
389	:195	59:32:0680001:195	Пермский край, Пермский р-н, с Култаево, ул Сибирская, д 48а	853	-	Для ведения личного подсобного хозяйства	-	В отношении данного земельного участка работы не проводятся	-
390	:2271	59:32:0680001:2271	Пермский край, Пермский р-н, с Култаево, ул Октябрьская, д2а	126	-	Под общественную застройку(для размещения торгового павильона)	-	В отношении данного земельного участка работы не проводятся	-
391	:2616	59:32:0680001:2616	Пермский край, Пермский р-н, с Култаево, ул Роман Кашина, 25	790	-	Для ведения личного подсобного хозяйства	-	В отношении данного земельного участка работы не проводятся	-
392	:2626	59:32:0680001:2626	Пермский край, Пермский р-н, с/п Култаевское, с. Култаево,	12 740	-	Под здание дома-интерната	-	В отношении данного земельного участка работы не проводятся	-



№	Условный номер на чертеже межевания территории	Кадастровый номер исходного земельного участка с номерами контуров	Адрес (местоположение) земельного участка	Площадь земельных участков		Вид разрешенного использования исходного земельного участка	Вид разрешенного использования образуемого земельного участка	Обоснование проектных решений, в том числе возможные способы образования земельного участка	Отнесение земельного участка территории общего пользования или имуществу общего
				Площадь земельного участка, кв.м по сведениям ЕГРН	Площадь земельного участка, кв.м по проекту межевания				
1	2	3	4	5	6	7	8	9	10
			ул. Космонавтов, дом 16						
393	:2629	59:32:0680001:2629	Пермский край, Пермский р-н, с Култаево, ул Нижнемуллинская, д 86	358	-	Для ведения личного подсобного хозяйства	-	В отношении данного земельного участка работы не проводятся	-
394	:2634	59:32:0680001:2634	Пермский край, муниципальный округ Пермский, село Култаево, улица Урожайная, земельный участок 76	384	-	Для садоводства	-	В отношении данного земельного участка работы не проводятся	-
395	:2637	59:32:0680001:2637	Пермский край, Пермский р-н, с/п Култаевское, с.	24	-	Под жилую застройку Среднеэтажную	-	В отношении данного земельного участка работы не	-





№	Условный номер на чертеже межевания территории	Кадастровый номер исходного земельного участка с номерами контуров	Адрес (местоположение) земельного участка	Площадь земельных участков		Вид разрешенного использования исходного земельного участка	Вид разрешенного использования образуемого земельного участка	Обоснование проектных решений, в том числе возможные способы образования земельного участка	Отнесение земельного участка территории общего пользования или имуществу общего
				Площадь земельного участка, кв.м по сведениям ЕГРН	Площадь земельного участка, кв.м по проекту межевания				
1	2	3	4	5	6	7	8	9	10
			Култаево, примыкает к Дому 1 по ул.Мира					проводятся	
396	:2648	59:32:0680001:2648	Пермский край, Пермский р-н, с Култаево, ул Снежная, д 8	150	-	Под общественную застройку	-	В отношении данного земельного участка работы не проводятся	-
397	:2661 (В составе ЕЗП :2663)	59:32:0680001:2661 (В составе ЕЗП 59:32:0680001:2663)	Пермский край, Пермский р-н, с/пос Култаевское, с. Култаево	15	-	под объекты инженерного оборудования Газоснабжения(наземные элементы газопровода-отвода к ГРС №7)	-	В отношении данного земельного участка работы не проводятся	-
398	:2662 (В составе ЕЗП :2663)	59:32:0680001:2662 (В составе ЕЗП 59:32:0680001:2663)	Пермский край, Пермский р-н, с/пос Култаевское, с. Култаево	4	-	под объекты инженерного оборудования Газоснабжения(наземные элементы газопровода-отвода к ГРС №7)	-	В отношении данного земельного участка работы не проводятся	-



№	Условный номер на чертеже межевания территории	Кадастровый номер исходного земельного участка с номерами контуров	Адрес (местоположение) земельного участка	Площадь земельных участков		Вид разрешенного использования исходного земельного участка	Вид разрешенного использования образуемого земельного участка	Обоснование проектных решений, в том числе возможные способы образования земельного участка	Отнесение земельного участка как территории общего пользования или имуществу общего
				Площадь земельного участка, кв.м по сведениям ЕГРН	Площадь земельного участка, кв.м по проекту межевания				
1	2	3	4	5	6	7	8	9	10
399	:2664	59:32:0680001:2664	Пермский край, Пермский р-н, с/п Култаевское, с. Култаево, ул. Романа Кашина, дом 107а.	4 465	-	под объекты автомобильного транспорта	-	В отношении данного земельного участка работы не проводятся	-
400	:2665	59:32:0680001:2665	Пермский край, Пермский р-н, с/п Култаевское, с. Култаево, ул. Р. Кашина.	212	-	Под объекты культурно-бытового назначения	-	В отношении данного земельного участка работы не проводятся	-
401	:2674	59:32:0680001:2674	Пермский край, Пермский р-н, с/п Култаевское, с. Култаево, ул. Веселая	1 500	-	для личного подсобного хозяйства	-	В отношении данного земельного участка работы не проводятся	-
402	:2678	59:32:0680001:2678	Российская Федерация,	56	-	Под общественную застройку	-	В отношении данного земельного участка работы	-



№	Условный номер на чертеже межевания территории	Кадастровый номер исходного земельного участка с номерами контуров	Адрес (местоположение) земельного участка	Площадь земельных участков		Вид разрешенного использования исходного земельного участка	Вид разрешенного использования образуемого земельного участка	Обоснование проектных решений, в том числе возможные способы образования земельного участка	Отнесение земельного участка как территории общего пользования или имуществу общего
				Площадь земельного участка, кв.м по сведениям ЕГРН	Площадь земельного участка, кв.м по проекту межевания				
1	2	3	4	5	6	7	8	9	10
			Пермский край, м.Пермский р-н, с.п. Култаевское, с. Култаево, ул. Романа Кашина, з/у 62а			(магазин)		не проводятся	
403	:2679	59:32:0680001:2679	Пермский край, муниципальный округ Пермский, село Култаево, улица Романа Кашина, земельный участок 89а	5675	-	Под объекты культурно-бытового назначения	-	В отношении данного земельного участка работы не проводятся	-
404	:2684	59:32:0680001:2684	Пермский край, Пермский р-н, с Култаево, ул Октябрьская	200	-	Под общественную застройку	-	В отношении данного земельного участка работы не проводятся	-



№	Условный номер на чертеже межевания территории	Кадастровый номер исходного земельного участка с номерами контуров	Адрес (местоположение) земельного участка	Площадь земельных участков		Вид разрешенного использования исходного земельного участка	Вид разрешенного использования образуемого земельного участка	Обоснование проектных решений, в том числе возможные способы образования земельного участка	Отнесение земельного участка как территории общего пользования или имуществу общего
				Площадь земельного участка, кв.м по сведениям ЕГРН	Площадь земельного участка, кв.м по проекту межевания				
1	2	3	4	5	6	7	8	9	10
405	:2687 (в составе ЕЗП 59:32:0000000:79)	59:32:0680001:2687 (в составе ЕЗП 59:32:0000000:79)	Пермский край, Пермский район, с/пос. Култаевское, с. Култаево	17321	-	Для размещения и эксплуатации объектов автомобильного транспорта и объектов дорожного хозяйства	-	В отношении данного земельного участка работы не проводятся	-
406	:2688 (В составе ЕЗП 59:32:0000000:79)	59:32:0680001:2688 (В составе ЕЗП 59:32:0000000:79)	Пермский край, Пермский район, с/пос. Култаевское, с. Култаево	18 600	-	Под объекты транспорта Автомобильного	-	В отношении данного земельного участка работы не проводятся	-
407	:2698	59:32:0680001:2698	Российская Федерация, Пермский, Пермский муниципальный район, Култаевское сельское поселение село Култаево, улица Сибирская, 3	80	-	Под общественную застройку	-	В отношении данного земельного участка работы не проводятся	-



№	Условный номер на чертеже межевания территории	Кадастровый номер исходного земельного участка с номерами контуров	Адрес (местоположение) земельного участка	Площадь земельных участков		Вид разрешенного использования исходного земельного участка	Вид разрешенного использования образуемого земельного участка	Обоснование проектных решений, в том числе возможные способы образования земельного участка	Отнесение земельного участка как территории общего пользования или имуществу общего
				Площадь земельного участка, кв.м по сведениям ЕГРН	Площадь земельного участка, кв.м по проекту межевания				
1	2	3	4	5	6	7	8	9	10
408	:2704	59:32:0680001:2704	Пермский край, Пермский р-н, с Култаево, ул Октябрьская	400	-	Под общественную застройку	-	В отношении данного земельного участка работы не проводятся	-
409	:2709	59:32:0680001:2709	Пермский край, Пермский р-н, с/пос Култаевское, с. Култаево, ул. Романа Кашина	107	-	под объекты автомобильного транспорта	-	В отношении данного земельного участка работы не проводятся	-
410	:2730	59:32:0680001:2730	Пермский край, Пермский р-н, с/о Култаевский, с. Култаево, ул. Мелиораторов	788	-	для личного подсобного хозяйства	-	В отношении данного земельного участка работы не проводятся	-
411	:2735	59:32:0680001:2735	Пермский край, Пермский р-он, с. Култаево, ул. Р. Кашина, д. 926	182	-	Под строительство индивидуального гаража	-	В отношении данного земельного участка работы не проводятся	-



№	Условный номер на чертеже межевания территории	Кадастровый номер исходного земельного участка с номерами контуров	Адрес (местоположение) земельного участка	Площадь земельных участков		Вид разрешенного использования исходного земельного участка	Вид разрешенного использования образуемого земельного участка	Обоснование проектных решений, в том числе возможные способы образования земельного участка	Отнесение земельного участка как территории общего пользования или имуществу общего
				Площадь земельного участка, кв.м по сведениям ЕГРН	Площадь земельного участка, кв.м по проекту межевания				
1	2	3	4	5	6	7	8	9	10
412	:2739	59:32:0680001:2739	Пермский край, Пермский р-он, с. Култаево, ул. Р. Кашина, д. 926	554	-	Индивидуальное гаражное строительство	-	В отношении данного земельного участка работы не проводятся	-
413	:2740	59:32:0680001:2740	Пермский край, Пермский район, Култаевское с/пос, с. Култаево, ул. Романа Кашина, дом 94-в/4	789	-	для гаражного строительства	-	В отношении данного земельного участка работы не проводятся	-
414	:2741	59:32:0680001:2741	Пермский край, Пермский р-он, Култаевское с/п, с. Култаево, ул. Романа Кашина д. 92а	260	-	Под гаражное строительство	-	В отношении данного земельного участка работы не проводятся	-



№	Условный номер на чертеже межевания территории	Кадастровый номер исходного земельного участка с номерами контуров	Адрес (местоположение) земельного участка	Площадь земельных участков		Вид разрешенного использования исходного земельного участка	Вид разрешенного использования образуемого земельного участка	Обоснование проектных решений, в том числе возможные способы образования земельного участка	Отнесение земельного участка территории общего пользования или имуществу общего
				Площадь земельного участка, кв.м по сведениям ЕГРН	Площадь земельного участка, кв.м по проекту межевания				
1	2	3	4	5	6	7	8	9	10
415	:2743	59:32:0680001:2743	Пермский край, Пермский р-н, с/п Култаевское, с. Култаево, ул. Р. Кашина, дом 946/1	2207	-	Под коммунально-складские объекты	-	В отношении данного земельного участка работы не проводятся	-
416	:2754	59:32:0680001:2754	Пермский край, Пермский р-н, с/п Култаевское, с. Култаево, ул. Космонавтов, дом 15	274	-	Для ведения личного подсобного хозяйства	-	В отношении данного земельного участка работы не проводятся	-
417	:2783	59:32:0680001:2783	Пермский край, Пермский р-н, с Култаево	1 224	-	Для личного подсобного хозяйства	-	В отношении данного земельного участка работы не проводятся	-
418	:2791	59:32:0680001:2791	Пермский край, Пермский район, Култаевское с/п, с.	1 433	-	Для личного подсобного хозяйства	-	В отношении данного земельного участка работы не проводятся	-



№	Условный номер на чертеже межевания территории	Кадастровый номер исходного земельного участка с номерами контуров	Адрес (местоположение) земельного участка	Площадь земельных участков		Вид разрешенного использования исходного земельного участка	Вид разрешенного использования образуемого земельного участка	Обоснование проектных решений, в том числе возможные способы образования земельного участка	Отнесение земельного участка как территории общего пользования или имуществу общего
				Площадь земельного участка, кв.м по сведениям ЕГРН	Площадь земельного участка, кв.м по проекту межевания				
1	2	3	4	5	6	7	8	9	10
			Култаево, ул. Петровская, 18					проводятся	
419	:2794	59:32:0680001:2794	Пермский край, Пермский район, с Култаево, ул Роман Кашина, д 33а	926	-	Для ведения личного подсобного хозяйства	-	В отношении данного земельного участка работы не проводятся	-
420	:2795	59:32:0680001:2795	Пермский край, Пермский р-н, с Култаево, ул Роман Кашина, 33	1210	-	Для ведения личного подсобного хозяйства	-	В отношении данного земельного участка работы не проводятся	-
421	:28	59:32:0680001:28	Пермский край, Пермский р-н, с Култаево	1 180	-	Для ведения личного подсобного хозяйства	-	В отношении данного земельного участка работы не проводятся	-
422	:2812	59:32:0680001:2812	Пермский край, Пермский район, с Култаево	1 030	-	Для ведения личного подсобного хозяйства	-	В отношении данного земельного участка работы не проводятся	-





№	Условный номер на чертеже межевания территории	Кадастровый номер исходного земельного участка с номерами контуров	Адрес (местоположение) земельного участка	Площадь земельных участков		Вид разрешенного использования исходного земельного участка	Вид разрешенного использования образуемого земельного участка	Обоснование проектных решений, в том числе возможные способы образования земельного участка	Отнесение земельного участка территории общего пользования или имуществу общего
				Площадь земельного участка, кв.м по сведениям ЕГРН	Площадь земельного участка, кв.м по проекту межевания				
1	2	3	4	5	6	7	8	9	10
423	:2813	59:32:0680001:2813	Пермский край, Пермский р-н, с/пос Култаевское, с. Култаево	988	-	Для ведения личного подсобного хозяйства	-	В отношении данного земельного участка работы не проводятся	-
424	:2834	59:32:0680001:2834	Российская Федерация, Пермский край, м.Пермский р-н, с.п Култаевское, с Култаево, ул Колхозная, з/у 12	1 002	-	Для ведения личного подсобного хозяйства	-	В отношении данного земельного участка работы не проводятся	-
425	:2842	59:32:0680001:2842	Пермский край, Пермский р-н, с/п Култаевское, с. Култаево, ул. Сельская, позиция 83.	1 658	-	Для ведения личного подсобного хозяйства	-	В отношении данного земельного участка работы не проводятся	-



№	Условный номер на чертеже межевания территории	Кадастровый номер исходного земельного участка с номерами контуров	Адрес (местоположение) земельного участка	Площадь земельных участков		Вид разрешенного использования исходного земельного участка	Вид разрешенного использования образуемого земельного участка	Обоснование проектных решений, в том числе возможные способы образования земельного участка	Отнесение земельного участка территории общего пользования или имуществу общего
				Площадь земельного участка, кв.м по сведениям ЕГРН	Площадь земельного участка, кв.м по проекту межевания				
1	2	3	4	5	6	7	8	9	10
426	:2843	59:32:0680001:2843	Российская Федерация, Пермский край, м.о. Пермский, с. Култаево, ул. Камышовая, з/у 3	1 551	-	Для ведения личного подсобного хозяйства	-	В отношении данного земельного участка работы не проводятся	-
427	:2883	59:32:0680001:2883	Российская Федерация, Пермский край, м.Пермский р-н, с.п. Култаевское, с. Култаево, ул. Сосновая, з/у 13	1 000	-	Для индивидуального жилищного строительства	-	В отношении данного земельного участка работы не проводятся	-
428	:2885	59:32:0680001:2885	Пермский край, Пермский район, с. Култаево, ул. Березовая, 8.	1070	-	Для ведения личного подсобного хозяйства	-	В отношении данного земельного участка работы не проводятся	-



№	Условный номер на чертеже межевания территории	Кадастровый номер исходного земельного участка с номерами контуров	Адрес (местоположение) земельного участка	Площадь земельных участков		Вид разрешенного использования исходного земельного участка	Вид разрешенного использования образуемого земельного участка	Обоснование проектных решений, в том числе возможные способы образования земельного участка	Отнесение земельного участка территории общего пользования или имуществу общего
				Площадь земельного участка, кв.м по сведениям ЕГРН	Площадь земельного участка, кв.м по проекту межевания				
1	2	3	4	5	6	7	8	9	10
429	:2892	59:32:0680001:2892	Пермский край, Пермский р-н, с/п Култаевское, с. Култаево, ул. Летняя, дом 10	1 200	-	Для ведения личного подсобного хозяйства	-	В отношении данного земельного участка работы не проводятся	-
430	:29	59:32:0680001:29	Пермский край, Пермский р-н, с/п Култаевское, с. Култаево, ул. Романа Кашина дом 26, Квартира 1	1 000	-	Для ведения личного подсобного хозяйства	-	В отношении данного земельного участка работы не проводятся	-
431	:2914	59:32:0680001:2914	Российская Федерация, Пермский край, Пермский муниципальный район, Култаевское сельское поселение с. Култаево, ул.	908	-	Для ведения личного подсобного хозяйства	-	В отношении данного земельного участка работы не проводятся	-



№	Условный номер на чертеже межевания территории	Кадастровый номер исходного земельного участка с номерами контуров	Адрес (местоположение) земельного участка	Площадь земельных участков		Вид разрешенного использования исходного земельного участка	Вид разрешенного использования образуемого земельного участка	Обоснование проектных решений, в том числе возможные способы образования земельного участка	Отнесение земельного участка территории общего пользования или имуществу общего
				Площадь земельного участка, кв.м по сведениям ЕГРН	Площадь земельного участка, кв.м по проекту межевания				
1	2	3	4	5	6	7	8	9	10
			Луговая, 7						
432	:2918	59:32:0680001:2918	Пермский край, Пермский район, Култаевское с/п, с. Култаево, ул. Цветочная, 8	1 035	-	Для индивидуального жилищного строительства	-	В отношении данного земельного участка работы не проводятся	-
433	:2922	59:32:0680001:2922	Пермский край, Пермский район, Култаевское с/п, с. Култаево, ул. Карьерная, д. 34.	880	-	Для садоводства	-	В отношении данного земельного участка работы не проводятся	-
434	:2947	59:32:0680001:2947	Пермский край, Пермский район, с. Култаево, ул. Березовая, д. 6	1049	-	Для личного подсобного хозяйства	-	В отношении данного земельного участка работы не проводятся	-



№	Условный номер на чертеже межевания территории	Кадастровый номер исходного земельного участка с номерами контуров	Адрес (местоположение) земельного участка	Площадь земельных участков		Вид разрешенного использования исходного земельного участка	Вид разрешенного использования образуемого земельного участка	Обоснование проектных решений, в том числе возможные способы образования земельного участка	Отнесение земельного участка территории общего пользования или имуществу общего
				Площадь земельного участка, кв.м по сведениям ЕГРН	Площадь земельного участка, кв.м по проекту межевания				
1	2	3	4	5	6	7	8	9	10
435	:2958	59:32:0680001:2958	Российская Федерация, Пермский край, м.о Пермский, с Култаево, ул Березовая, з/у 13	923	-	Для индивидуального жилищного строительства	-	В отношении данного земельного участка работы не проводятся	-
436	:3	59:32:0680001:3	Пермский край, Пермский р-н, с Култаево, ул Первомайская, 7	1122	-	Для личного подсобного хозяйства	-	В отношении данного земельного участка работы не проводятся	-
437	:30	59:32:0680001:30	Пермский край, Пермский р-н, с Култаево, ул Роман Кашина, 68	332	-	под общественную застройку (отделение связи)	-	В отношении данного земельного участка работы не проводятся	-
438	:3005	59:32:0680001:3005	Пермский край, муниципальный округ Пермский, село	991	-	Для садоводства	-	В отношении данного земельного участка работы не проводятся	-



№	Условный номер на чертеже межевания территории	Кадастровый номер исходного земельного участка с номерами контуров	Адрес (местоположение) земельного участка	Площадь земельных участков		Вид разрешенного использования исходного земельного участка	Вид разрешенного использования образуемого земельного участка	Обоснование проектных решений, в том числе возможные способы образования земельного участка	Отнесение земельного участка территории общего пользования или имуществу общего
				Площадь земельного участка, кв.м по сведениям ЕГРН	Площадь земельного участка, кв.м по проекту межевания				
1	2	3	4	5	6	7	8	9	10
			Култаево, улица Цветочная, земельный участок 10						
439	:3007	59:32:0680001:3007	Пермский край, Пермский р-н, с Култаево, ул Кирова, д 11	725	-	для личного подсобного хозяйства	-	В отношении данного земельного участка работы не проводятся	-
440	:3011	59:32:0680001:3011	Пермский край, Пермский район, с. Култаево, ул. Мелиораторов	1 100	-	Для личного подсобного хозяйства без права жилой застройки	-	В отношении данного земельного участка работы не проводятся	-
441	:3048	59:32:0680001:3048	Пермский край, Пермский район, Култаевское с/п, с. Култаево	1 100	-	Для ведения личного подсобного хозяйства	-	В отношении данного земельного участка работы не проводятся	-
442	:3070	59:32:0680001:3070	Пермский край, муниципальный округ Пермский,	1 766	-	Для личного подсобного хозяйства	-	В отношении данного земельного участка работы не	-



№	Условный номер на чертеже межевания территории	Кадастровый номер исходного земельного участка с номерами контуров	Адрес (местоположение) земельного участка	Площадь земельных участков		Вид разрешенного использования исходного земельного участка	Вид разрешенного использования образуемого земельного участка	Обоснование проектных решений, в том числе возможные способы образования земельного участка	Отнесение земельного участка как территории общего пользования или имуществу общего
				Площадь земельного участка, кв.м по сведениям ЕГРН	Площадь земельного участка, кв.м по проекту межевания				
1	2	3	4	5	6	7	8	9	10
			село Култаево, улица Карьерная, земельный участок 4					проводятся	
443	:3076	59:32:0680001:3076	Российская Федерация, Пермский край, м.Пермский р-н, с.п. Култаевское, с. Култаево, ул. Парковая, з/у 7	1 683	-	Для личного подсобного хозяйства	-	В отношении данного земельного участка работы не проводятся	-
444	:3077	59:32:0680001:3077	Российская Федерация, Пермский край, м.Пермский р-н, с.п. Култаевское, с. Култаево, ул. Ольховая, з/у 10	1 677	-	Для личного подсобного хозяйства	-	В отношении данного земельного участка работы не проводятся	-



№	Условный номер на чертеже межевания территории	Кадастровый номер исходного земельного участка с номерами контуров	Адрес (местоположение) земельного участка	Площадь земельных участков		Вид разрешенного использования исходного земельного участка	Вид разрешенного использования образуемого земельного участка	Обоснование проектных решений, в том числе возможные способы образования земельного участка	Отнесение земельного участка как территории общего пользования или имуществу общего
				Площадь земельного участка, кв.м по сведениям ЕГРН	Площадь земельного участка, кв.м по проекту межевания				
1	2	3	4	5	6	7	8	9	10
445	:3080	59:32:0680001:3080	Пермский край, Пермский район, с. Култаево, ул. Цветочная, 6	1 160	-	Для индивидуального жилищного строительства	-	В отношении данного земельного участка работы не проводятся	-
446	:3086	59:32:0680001:3086	Пермский край, муниципальный округ Пермский, село Култаево, улица Рябиновая, земельный участок 14	937	-	Для ведения личного подсобного хозяйства	-	В отношении данного земельного участка работы не проводятся	-
447	:3095	59:32:0680001:3095	Пермский край, муниципальный округ Пермский, село Култаево, улица Цветочная,	1333	-	Для садоводства	-	В отношении данного земельного участка работы не проводятся	-





№	Условный номер на чертеже межевания территории	Кадастровый номер исходного земельного участка с номерами контуров	Адрес (местоположение) земельного участка	Площадь земельных участков		Вид разрешенного использования исходного земельного участка	Вид разрешенного использования образуемого земельного участка	Обоснование проектных решений, в том числе возможные способы образования земельного участка	Отнесение земельного участка территории общего пользования или имуществу общего
				Площадь земельного участка, кв.м по сведениям ЕГРН	Площадь земельного участка, кв.м по проекту межевания				
1	2	3	4	5	6	7	8	9	10
			земельный участок 13						
448	:31	59:32:0680001:31	Пермский край, Пермский р-н, с/п Култаевское, с. Култаево, ул. Мелиораторов	600	-	Для ведения личного подсобного хозяйства	-	В отношении данного земельного участка работы не проводятся	-
449	:3100	59:32:0680001:3100	Пермский край, муниципальный округ Пермский, село Култаево, улица Романа Кашина, земельный участок 57	1205	-	для личного подсобного хозяйства	-	В отношении данного земельного участка работы не проводятся	-
450	:3104	59:32:0680001:3104	Пермский край, Пермский р-н, с Култаево, ул Кирова, д 20	1270	-	Для личного подсобного хозяйства	-	В отношении данного земельного участка работы не проводятся	-



№	Условный номер на чертеже межевания территории	Кадастровый номер исходного земельного участка с номерами контуров	Адрес (местоположение) земельного участка	Площадь земельных участков		Вид разрешенного использования исходного земельного участка	Вид разрешенного использования образуемого земельного участка	Обоснование проектных решений, в том числе возможные способы образования земельного участка	Отнесение земельного участка территории общего пользования или имуществу общего
				Площадь земельного участка, кв.м по сведениям ЕГРН	Площадь земельного участка, кв.м по проекту межевания				
1	2	3	4	5	6	7	8	9	10
451	:3109	59:32:0680001:3109	Российская Федерация, Пермский край, м.Пермский р-н, с.п. Култаевское, с. Култаево, ул. Верховая, з/у 12	1018	-	Для ведения личного подсобного хозяйства	-	В отношении данного земельного участка работы не проводятся	-
452	:3111	59:32:0680001:3111	Российская Федерация, Пермский край, Пермский район, Култаевское с/п, с. Култаево, ул. Карьерная, д.16	1 500	-	Для ведения личного подсобного хозяйства	-	В отношении данного земельного участка работы не проводятся	-
453	:3125	59:32:0680001:3125	Пермский край, муниципальный округ Пермский, село Култаево, улица	1206	-	Для ведения личного подсобного хозяйства	-	В отношении данного земельного участка работы не проводятся	-



№	Условный номер на чертеже межевания территории	Кадастровый номер исходного земельного участка с номерами контуров	Адрес (местоположение) земельного участка	Площадь земельных участков		Вид разрешенного использования исходного земельного участка	Вид разрешенного использования образуемого земельного участка	Обоснование проектных решений, в том числе возможные способы образования земельного участка	Отнесение земельного участка как территории общего пользования или имуществу общего
				Площадь земельного участка, кв.м по сведениям ЕГРН	Площадь земельного участка, кв.м по проекту межевания				
1	2	3	4	5	6	7	8	9	10
			Копыловская, земельный участок 14						
454	:3134	59:32:0680001:3134	Пермский край, Пермский р-н, с Култаево, ул Роман Кашина, д 62	1705	-	Для ведения личного подсобного хозяйства	-	В отношении данного земельного участка работы не проводятся	-
455	:3146	59:32:0680001:3146	Пермский край, Пермский район, с Култаево, ул Роман Кашина, д 66	1402	-	Для личного подсобного хозяйства	-	В отношении данного земельного участка работы не проводятся	-
456	:3174	59:32:0680001:3174	Пермский край, Пермский район, Култаевское с/п, с. Култаево, ул. Рябиновая, 5	997	-	Для садоводства	-	В отношении данного земельного участка работы не проводятся	-
457	:3175	59:32:0680001:3175	Пермский край, муниципальный округ Пермский,	1020	-	для индивидуального жилищного строительства	-	В отношении данного земельного участка работы не	-



№	Условный номер на чертеже межевания территории	Кадастровый номер исходного земельного участка с номерами контуров	Адрес (местоположение) земельного участка	Площадь земельных участков		Вид разрешенного использования исходного земельного участка	Вид разрешенного использования образуемого земельного участка	Обоснование проектных решений, в том числе возможные способы образования земельного участка	Отнесение земельного участка как территории общего пользования или имуществу общего
				Площадь земельного участка, кв.м по сведениям ЕГРН	Площадь земельного участка, кв.м по проекту межевания				
1	2	3	4	5	6	7	8	9	10
			село Култаево, улица Рябиновая, земельный участок 9					проводятся	
458	:3176	59:32:0680001:3176	Российская Федерация, Пермский край, м.Пермский р-н, с.п. Култаевское, с. Култаево, ул. Рябиновая, з/у 7	960	-	Для индивидуального жилищного строительства	-	В отношении данного земельного участка работы не проводятся	-
459	:3189	59:32:0680001:3189	Российская Федерация, Пермский край, м.Пермский р-н, с.п. Култаевское, с. Култаево, ул. Сельская, з/у 19	1 408	-	Для личного подсобного хозяйства	-	В отношении данного земельного участка работы не проводятся	-



№	Условный номер на чертеже межевания территории	Кадастровый номер исходного земельного участка с номерами контуров	Адрес (местоположение) земельного участка	Площадь земельных участков		Вид разрешенного использования исходного земельного участка	Вид разрешенного использования образуемого земельного участка	Обоснование проектных решений, в том числе возможные способы образования земельного участка	Отнесение земельного участка как территории общего пользования или имуществу общего
				Площадь земельного участка, кв.м по сведениям ЕГРН	Площадь земельного участка, кв.м по проекту межевания				
1	2	3	4	5	6	7	8	9	10
460	:3190	59:32:0680001:3190	Пермский край, Пермский район, с/пос. Култаевское, с. Култаево, ул. Заречная, 7	850	-	Для ведения личного подсобного хозяйства	-	В отношении данного земельного участка работы не проводятся	-
461	:3195	59:32:0680001:3195	Пермский край, Пермский р-н, с Култаево, ул. Заречная, д 9	1106	-	Для садоводства	-	В отношении данного земельного участка работы не проводятся	-
462	:3201	59:32:0680001:3201	Пермский край, Пермский р-н, с Култаево	809	-	Для ведения личного подсобного хозяйства	-	В отношении данного земельного участка работы не проводятся	-
463	:3204	59:32:0680001:3204	Пермский край, Пермский район, Култаевское с/п, с. Култаево, ул. Копыловская, 1	1 319	-	Для ведения личного подсобного хозяйства	-	В отношении данного земельного участка работы не проводятся	-



№	Условный номер на чертеже межевания территории	Кадастровый номер исходного земельного участка с номерами контуров	Адрес (местоположение) земельного участка	Площадь земельных участков		Вид разрешенного использования исходного земельного участка	Вид разрешенного использования образуемого земельного участка	Обоснование проектных решений, в том числе возможные способы образования земельного участка	Отнесение земельного участка как территории общего пользования или имуществу общего
				Площадь земельного участка, кв.м по сведениям ЕГРН	Площадь земельного участка, кв.м по проекту межевания				
1	2	3	4	5	6	7	8	9	10
464	:3224	59:32:0680001:3224	Пермский край, Пермский р-н, с Култаево, ул Первомайская, д 13	2062	-	Для личного подсобного хозяйства	-	В отношении данного земельного участка работы не проводятся	-
465	:3231	59:32:0680001:3231	Российская Федерация, Пермский край, м.Пермский р-н, с.п Култаевское, с. Култаево, ул. Карьерная, з/у 26	1214	-	Для ведения личного подсобного хозяйства	-	В отношении данного земельного участка работы не проводятся	-
466	:3239	59:32:0680001:3239	Пермский край, Пермский район, с Култаево, ул Роман Кашина, д 37	1633	-	Для личного подсобного хозяйства	-	В отношении данного земельного участка работы не проводятся	-
467	:3277	59:32:0680001:3277	Пермский край, Пермский р-н, с Култаево, ул	1477	-	Для ведения личного подсобного хозяйств	-	В отношении данного земельного участка работы не	-



№	Условный номер на чертеже межевания территории	Кадастровый номер исходного земельного участка с номерами контуров	Адрес (местоположение) земельного участка	Площадь земельных участков		Вид разрешенного использования исходного земельного участка	Вид разрешенного использования образуемого земельного участка	Обоснование проектных решений, в том числе возможные способы образования земельного участка	Отнесение земельного участка территории общего пользования или имуществу общего
				Площадь земельного участка, кв.м по сведениям ЕГРН	Площадь земельного участка, кв.м по проекту межевания				
1	2	3	4	5	6	7	8	9	10
			Первомайская, д 14					проводятся	
468	:3284	59:32:0680001:3284	Пермский край, Пермский район, с/пос. Култаевское, с. Култаево, ул. Луговая, 10а.	928	-	Для ведения личного подсобного хозяйства	-	В отношении данного земельного участка работы не проводятся	-
469	:3335	59:32:0680001:3335	Пермский край, Пермский р-н, с. Култаево, ул Романова, 53	1813	-	Для ведения личного подсобного хозяйства	-	В отношении данного земельного участка работы не проводятся	-
470	:3345	59:32:0680001:3345	Пермский край, Пермский район, с. Култаево, ул. Нижнемуллинская, дом 9	1 100	-	Аптека	-	В отношении данного земельного участка работы не проводятся	-
471	:3355	59:32:0680001:3355	Пермский край, Пермский р-н, с. Култаево, ул	330	-	Для ведения личного подсобного хозяйства	-	В отношении данного земельного участка работы не проводятся	-



№	Условный номер на чертеже межевания территории	Кадастровый номер исходного земельного участка с номерами контуров	Адрес (местоположение) земельного участка	Площадь земельных участков		Вид разрешенного использования исходного земельного участка	Вид разрешенного использования образуемого земельного участка	Обоснование проектных решений, в том числе возможные способы образования земельного участка	Отнесение земельного участка как территории общего пользования или имуществу общего
				Площадь земельного участка, кв.м по сведениям ЕГРН	Площадь земельного участка, кв.м по проекту межевания				
1	2	3	4	5	6	7	8	9	10
			Набережная, д 9					проводятся	
472	:3360	59:32:0680001:3360	Пермский край, муниципальный округ Пермский, село Култаево, улица Романа Кашина, земельный участок 55	2007	-	для ведения личного подсобного хозяйства	-	В отношении данного земельного участка работы не проводятся	-
473	:3367	59:32:0680001:3367	Российская Федерация, Пермский край, м.Пермский р-н, с.п Култаевское, с. Култаево, ул. Набережная, з/у 13	641	-	Для ведения личного подсобного хозяйства	-	В отношении данного земельного участка работы не проводятся	-
474	:3409	59:32:0680001:3409	Пермский край, Пермский р-н, с	12768	-	детские дошкольные учреждения	-	В отношении данного земельного участка работы	-





№	Условный номер на чертеже межевания территории	Кадастровый номер исходного земельного участка с номерами контуров	Адрес (местоположение) земельного участка	Площадь земельных участков		Вид разрешенного использования исходного земельного участка	Вид разрешенного использования образуемого земельного участка	Обоснование проектных решений, в том числе возможные способы образования земельного участка	Отнесение земельного участка территории общего пользования или имуществу общего
				Площадь земельного участка, кв.м по сведениям ЕГРН	Площадь земельного участка, кв.м по проекту межевания				
1	2	3	4	5	6	7	8	9	10
			Култаево, ул Октябрьская, д 5					не проводятся	
475	:3440	59:32:0680001:3440	Пермский край, Пермский р-н, с Култаево, ул Октябрьская	501	-	Под общественную застройку	-	В отношении данного земельного участка работы не проводятся	-
476	:3472	59:32:0680001:3472	Пермский край, муниципальный округ Пермский, село Култаево, улица Урожайная, земельный участок 9а	530	-	Для огородничества	-	В отношении данного земельного участка работы не проводятся	-
477	:361	59:32:0680001:361	Пермский край, Пермский район, Култаевское с/пос, с.	771	-	Для гаражного строительства	-	В отношении данного земельного участка работы не проводятся	-



№	Условный номер на чертеже межевания территории	Кадастровый номер исходного земельного участка с номерами контуров	Адрес (местоположение) земельного участка	Площадь земельных участков		Вид разрешенного использования исходного земельного участка	Вид разрешенного использования образуемого земельного участка	Обоснование проектных решений, в том числе возможные способы образования земельного участка	Отнесение земельного участка территории общего пользования или имуществу общего
				Площадь земельного участка, кв.м по сведениям ЕГРН	Площадь земельного участка, кв.м по проекту межевания				
1	2	3	4	5	6	7	8	9	10
			Култаево, ул. Р. Кашина, 94в/3а						
478	:362	59:32:0680001:362	Пермский край, Пермский район, с/пос Култаевское, с. Култаево, ул. Р. Кашина, 94в/3	1004	-	Для гаражного строительства	-	В отношении данного земельного участка работы не проводятся	-
479	:3668	59:32:0680001:3668	Пермский край, район Пермский, с. Култаево, ул. Пермская, 27а	1753	-	Для личного подсобного хозяйства	-	В отношении данного земельного участка работы не проводятся	-
480	:3715	59:32:0680001:3715	Пермский край, Пермский р-н, с/п Култаевское, с. Култаево	1 042	-	Для ведения личного подсобного хозяйства	-	В отношении данного земельного участка работы не проводятся	-
481	:3727	59:32:0680001:3727	Пермский край, муниципальный	1100	-	Для ведения личного подсобного хозяйства	-	В отношении данного земельного участка работы	-



№	Условный номер на чертеже межевания территории	Кадастровый номер исходного земельного участка с номерами контуров	Адрес (местоположение) земельного участка	Площадь земельных участков		Вид разрешенного использования исходного земельного участка	Вид разрешенного использования образуемого земельного участка	Обоснование проектных решений, в том числе возможные способы образования земельного участка	Отнесение земельного участка как территории общего пользования или имуществу общего
				Площадь земельного участка, кв.м по сведениям ЕГРН	Площадь земельного участка, кв.м по проекту межевания				
1	2	3	4	5	6	7	8	9	10
			округ Пермский, село Култаево, улица Славянская, земельный участок 3					не проводятся	
482	:3736	59:32:0680001:3736	Пермский край, Пермский район, с. Култаево, ул. Мелиораторов, дом 21в, квартира 2	406	-	Для ведения личного подсобного хозяйства	-	В отношении данного земельного участка работы не проводятся	-
483	:3737	59:32:0680001:3737	Пермский край, Пермский р-н, с/п Култаевское, с. Култаево, ул. Летняя, дом 18.	1 310	-	Для личного подсобного хозяйства	-	В отношении данного земельного участка работы не проводятся	-
484	:3789	59:32:0680001:3789	Пермский край, Пермский р-н, с/пос Култаевское, с.	1 879	-	Для ведения личного подсобного хозяйства	-	В отношении данного земельного участка работы не	-



№	Условный номер на чертеже межевания территории	Кадастровый номер исходного земельного участка с номерами контуров	Адрес (местоположение) земельного участка	Площадь земельных участков		Вид разрешенного использования исходного земельного участка	Вид разрешенного использования образуемого земельного участка	Обоснование проектных решений, в том числе возможные способы образования земельного участка	Отнесение земельного участка как территории общего пользования или имуществу общего
				Площадь земельного участка, кв.м по сведениям ЕГРН	Площадь земельного участка, кв.м по проекту межевания				
1	2	3	4	5	6	7	8	9	10
			Култаево, ул. Мира дом 12.					проводятся	
485	:3798	59:32:0680001:3798	Пермский край, Пермский р-н, с/п Култаевское, с. Култаево.	685	-	Для садоводства	-	В отношении данного земельного участка работы не проводятся	-
486	:3799	59:32:0680001:3799	Пермский край, Пермский р-н, с/пс Култаевское, с. Култаево, ул. Мира дом 8.	1 278	-	Для ведения личного подсобного хозяйства	-	В отношении данного земельного участка работы не проводятся	-
487	:3804	59:32:0680001:3804	Пермский край, муниципальный округ Пермский, село Култаево, улица Цветочная, земельный участок 14	1 142	-	Для ведения личного подсобного хозяйства	-	В отношении данного земельного участка работы не проводятся	-



№	Условный номер на чертеже межевания территории	Кадастровый номер исходного земельного участка с номерами контуров	Адрес (местоположение) земельного участка	Площадь земельных участков		Вид разрешенного использования исходного земельного участка	Вид разрешенного использования образуемого земельного участка	Обоснование проектных решений, в том числе возможные способы образования земельного участка	Отнесение земельного участка как территории общего пользования или имуществу общего
				Площадь земельного участка, кв.м по сведениям ЕГРН	Площадь земельного участка, кв.м по проекту межевания				
1	2	3	4	5	6	7	8	9	10
488	:381	59:32:0680001:381	Пермский край, Пермский р-н, с Култаево, ул Роман Кашина, 19 а	1484	-	Для ведения личного подсобного хозяйства	-	В отношении данного земельного участка работы не проводятся	-
489	:3812	59:32:0680001:3812	Пермский край, муниципальный округ Пермский, село Култаево, улица Тасжная, земельный участок 7	916	-	Для ведения личного подсобного хозяйства	-	В отношении данного земельного участка работы не проводятся	-
490	:386	59:32:0680001:386	Пермский край, Пермский р-н, с/п Култаевское, с. Култаево	914	-	Для садоводства	-	В отношении данного земельного участка работы не проводятся	-



№	Условный номер на чертеже межевания территории	Кадастровый номер исходного земельного участка с номерами контуров	Адрес (местоположение) земельного участка	Площадь земельных участков		Вид разрешенного использования исходного земельного участка	Вид разрешенного использования образуемого земельного участка	Обоснование проектных решений, в том числе возможные способы образования земельного участка	Отнесение земельного участка как территории общего пользования или имуществу общего
				Площадь земельного участка, кв.м по сведениям ЕГРН	Площадь земельного участка, кв.м по проекту межевания				
1	2	3	4	5	6	7	8	9	10
491	:3888	59:32:0680001:3888	Пермский край, Пермский р-н, с/п Култаевское, с. Култаево, за фермой	977	-	отдельно стоящие многоквартирные жилые дома с приусадебными участками этажностью не выше 3 этажей	-	В отношении данного земельного участка работы не проводятся	-
492	:3906	59:32:0680001:3906	Пермский край, Пермский р-н, с. Култаево, ул. Мелиораторов, дом 5, квартира 1	550	-	Для ведения личного подсобного хозяйства	-	В отношении данного земельного участка работы не проводятся	-
493	:395	59:32:0680001:395	Пермский край, Пермский р-н, с/п Култаевское, с. Култаево, ул. Р. Кашина, дом 101.	227	-	Под промышленные предприятия (подсобный цех)	-	В отношении данного земельного участка работы не проводятся	-
494	:3957	59:32:0680001:3957	Пермский край, Пермский р-н, с/п Култаевское, с. Култаево	2 178	-	Колбасный цех	-	В отношении данного земельного участка работы не проводятся	-



№	Условный номер на чертеже межевания территории	Кадастровый номер исходного земельного участка с номерами контуров	Адрес (местоположение) земельного участка	Площадь земельных участков		Вид разрешенного использования исходного земельного участка	Вид разрешенного использования образуемого земельного участка	Обоснование проектных решений, в том числе возможные способы образования земельного участка	Отнесение земельного участка как территории общего пользования или имуществу общего
				Площадь земельного участка, кв.м по сведениям ЕГРН	Площадь земельного участка, кв.м по проекту межевания				
1	2	3	4	5	6	7	8	9	10
495	:4026	59:32:0680001:4026	Пермский край, муниципальный округ Пермский, село Култаево, улица Туманная, земельный участок 22	834	-	Цех деревообработки	-	В отношении данного земельного участка работы не проводятся	-
496	:4028	59:32:0680001:4028	Пермский край, Пермский р-н, с/п Култаевское, с. Култаево	2293	-	Жилая застройка среднеэтажная	-	В отношении данного земельного участка работы не проводятся	-
497	:4050	59:32:0680001:4050	Пермский край, Пермский Муниципальный район, Село Култаево, Улица Романа Кашина, Земельный участок	195	-	Под общественную застройку	-	В отношении данного земельного участка работы не проводятся	-



№	Условный номер на чертеже межевания территории	Кадастровый номер исходного земельного участка с номерами контуров	Адрес (местоположение) земельного участка	Площадь земельных участков		Вид разрешенного использования исходного земельного участка	Вид разрешенного использования образуемого земельного участка	Обоснование проектных решений, в том числе возможные способы образования земельного участка	Отнесение земельного участка как территории общего пользования или имуществу общего
				Площадь земельного участка, кв.м по сведениям ЕГРН	Площадь земельного участка, кв.м по проекту межевания				
1	2	3	4	5	6	7	8	9	10
			1а						
498	:4300	59:32:0680001:4300	Пермский край, Пермский р-н, с/пос. Култаевское, с. Култаево	2156	-	Для ведения личного подсобного хозяйства	-	В отношении данного земельного участка работы не проводятся	-
499	:4302	59:32:0680001:4302	Пермский край, Пермский р-н, с/пос. Култаевское, с. Култаево, ул. Р.Кашина, дом 101 а.	1 795	-	Под промышленные предприятия	-	В отношении данного земельного участка работы не проводятся	-
500	:4306	59:32:0680001:4306	Пермский край, Пермский район, Култаевское с/пос, с.Култаево, ул. Н. Муллинская, дом 7	1 700	-	под жилую среднетажную застройку	-	В отношении данного земельного участка работы не проводятся	-





№	Условный номер на чертеже межевания территории	Кадастровый номер исходного земельного участка с номерами контуров	Адрес (местоположение) земельного участка	Площадь земельных участков		Вид разрешенного использования исходного земельного участка	Вид разрешенного использования образуемого земельного участка	Обоснование проектных решений, в том числе возможные способы образования земельного участка	Отнесение земельного участка как территории общего пользования или имуществу общего
				Площадь земельного участка, кв.м по сведениям ЕГРН	Площадь земельного участка, кв.м по проекту межевания				
1	2	3	4	5	6	7	8	9	10
501	:4308	59:32:0680001:4308	Пермский край, Пермский р-н, с Култаево, ул Речная, д 26	1152	-	Для ведения личного подсобного хозяйства	-	В отношении данного земельного участка работы не проводятся	-
502	:4310	59:32:0680001:4310	Пермский край, Пермский р-н, с/пос Култаевское, с. Култаево, ул. Заречная, дом 1	721	-	Для ведения личного подсобного хозяйства	-	В отношении данного земельного участка работы не проводятся	-
503	:4314	59:32:0680001:4314	Пермский край, Пермский р-н, с/п Култаевское, с. Култаево, ул. Мелиораторов, дом 25	932	-	Для огородничества	-	В отношении данного земельного участка работы не проводятся	-
504	:4317	59:32:0680001:4317	Российская Федерация, Пермский край, м.Пермский р-н, с.п	1000	-	Для садоводства	-	В отношении данного земельного участка работы не проводятся	-



№	Условный номер на чертеже межевания территории	Кадастровый номер исходного земельного участка с номерами контуров	Адрес (местоположение) земельного участка	Площадь земельных участков		Вид разрешенного использования исходного земельного участка	Вид разрешенного использования образуемого земельного участка	Обоснование проектных решений, в том числе возможные способы образования земельного участка	Отнесение земельного участка территории общего пользования или имуществу общего
				Площадь земельного участка, кв.м по сведениям ЕГРН	Площадь земельного участка, кв.м по проекту межевания				
1	2	3	4	5	6	7	8	9	10
			Култаевское, с Култаево, ул Летняя, з/у 21а						
505	:4320	59:32:0680001:4320	Пермский край, Пермский р-н, с/п Култаевское, с. Култаево, ул. Новая, дом 14	1 588	-	Для ведения личного подсобного хозяйства	-	В отношении данного земельного участка работы не проводятся	-
506	:4324	59:32:0680001:4324	Российская Федерация, Пермский край, м.Пермский р-н, с.п Култаевское, с. Култаево, ул. Никольская, з/у 17	1 503	-	Для ведения личного подсобного хозяйства	-	В отношении данного земельного участка работы не проводятся	-
507	:4326	59:32:0680001:4326	Пермский край, Пермский р-н, с/п Култаевское, с. Култаево,	1 500	-	Для ведения личного подсобного хозяйства	-	В отношении данного земельного участка работы не проводятся	-



№	Условный номер на чертеже межевания территории	Кадастровый номер исходного земельного участка с номерами контуров	Адрес (местоположение) земельного участка	Площадь земельных участков		Вид разрешенного использования исходного земельного участка	Вид разрешенного использования образуемого земельного участка	Обоснование проектных решений, в том числе возможные способы образования земельного участка	Отнесение земельного участка территории общего пользования или имуществу общего
				Площадь земельного участка, кв.м по сведениям ЕГРН	Площадь земельного участка, кв.м по проекту межевания				
1	2	3	4	5	6	7	8	9	10
			ул. Никольская, позиция 22						
508	:4327	59:32:0680001:4327	Российская Федерация, Пермский Край, м.Пермский р-н, с/п Култаевское, с. Култаево, ул. Никольская, з/у 18	1 500	-	Для ведения личного подсобного хозяйства	-	В отношении данного земельного участка работы не проводятся	-
509	:4329	59:32:0680001:4329	Пермский край, Пермский р-н, с. Култаево, ул. Никольская, д.22	1 043	-	Для ведения личного подсобного хозяйства	-	В отношении данного земельного участка работы не проводятся	-
510	:4330	59:32:0680001:4330	Пермский край, Пермский р-н, с/п Култаевское, с. Култаево, ул. Рождественская	1 500	-	Для ведения личного подсобного хозяйства	-	В отношении данного земельного участка работы не проводятся	-



№	Условный номер на чертеже межевания территории	Кадастровый номер исходного земельного участка с номерами контуров	Адрес (местоположение) земельного участка	Площадь земельных участков		Вид разрешенного использования исходного земельного участка	Вид разрешенного использования образуемого земельного участка	Обоснование проектных решений, в том числе возможные способы образования земельного участка	Отнесение земельного участка как территории общего пользования или имуществу общего
				Площадь земельного участка, кв.м по сведениям ЕГРН	Площадь земельного участка, кв.м по проекту межевания				
1	2	3	4	5	6	7	8	9	10
			позиция 21						
511	:4335	59:32:0680001:4335	Российская Федерация, Пермский край, Пермский муниципальный район, Култаевское сельское поселение село Култаево, улица Рождественская, 18	1 500	-	Для ведения личного подсобного хозяйства	-	В отношении данного земельного участка работы не проводятся	-
512	:4336	59:32:0680001:4336	Пермский край, Пермский район, с. Култаево, ул. Рождественская, д. 20	985	-	Для ведения личного подсобного хозяйства	-	В отношении данного земельного участка работы не проводятся	-
513	:4337	59:32:0680001:4337	Пермский край, Пермский р-н, с/п	980	-	Для ведения личного подсобного хозяйства	-	В отношении данного земельного участка работы	-



№	Условный номер на чертеже межевания территории	Кадастровый номер исходного земельного участка с номерами контуров	Адрес (местоположение) земельного участка	Площадь земельных участков		Вид разрешенного использования исходного земельного участка	Вид разрешенного использования образуемого земельного участка	Обоснование проектных решений, в том числе возможные способы образования земельного участка	Отнесение земельного участка территории общего пользования или имуществу общего
				Площадь земельного участка, кв.м по сведениям ЕГРН	Площадь земельного участка, кв.м по проекту межевания				
1	2	3	4	5	6	7	8	9	10
			Култаевское, с. Култаево, ул. Рождественская дом 22					не проводятся	
514	:4339	59:32:0680001:4339	Пермский край, Пермский р-н, с/п Култаевское, с. Култаево, ул. Светлая, позиция 23	1 500	-	Для ведения личного подсобного хозяйства	-	В отношении данного земельного участка работы не проводятся	-
515	:4342	59:32:0680001:4342	Пермский край, Пермский р-н, Култаевское с/п, с. Култаево, ул. Светлая, д. 18	1 000	-	Для ведения личного подсобного хозяйства	-	В отношении данного земельного участка работы не проводятся	-
516	:4357	59:32:0680001:4357	Пермский край, Пермский р-н, с/п Култаевское, с. Култаево,	160	-	Для ведения личного подсобного хозяйства	-	В отношении данного земельного участка работы не проводятся	-



№	Условный номер на чертеже межевания территории	Кадастровый номер исходного земельного участка с номерами контуров	Адрес (местоположение) земельного участка	Площадь земельных участков		Вид разрешенного использования исходного земельного участка	Вид разрешенного использования образуемого земельного участка	Обоснование проектных решений, в том числе возможные способы образования земельного участка	Отнесение земельного участка территории общего пользования или имуществу общего
				Площадь земельного участка, кв.м по сведениям ЕГРН	Площадь земельного участка, кв.м по проекту межевания				
1	2	3	4	5	6	7	8	9	10
			ул. Заречная, дом 10						
517	:4360	59:32:0680001:4360	Пермский край, Пермский р-н, с/п Култаевское, с. Култаево, ул. Октябрьская, гараж-бокс 2	26	-	под объекты автомобильного транспорта	-	В отношении данного земельного участка работы не проводятся	-
518	:4361	59:32:0680001:4361	Пермский край, Пермский р-н, с/п Култаевское, с. Култаево, ул. Пермская, дом 23.	1500	-	Для ведения личного подсобного хозяйства	-	В отношении данного земельного участка работы не проводятся	-
519	:4363 (в составе ЕЗП 59:32:0000000:190)	59:32:0680001:4363 (в составе ЕЗП 59:32:0000000:190)	Пермский край, муниципальный округ Пермский, село Култаево, улица	938	-	Для ведения личного подсобного хозяйства	-	В отношении данного земельного участка работы не проводятся	-



№	Условный номер на чертеже межевания территории	Кадастровый номер исходного земельного участка с номерами контуров	Адрес (местоположение) земельного участка	Площадь земельных участков		Вид разрешенного использования исходного земельного участка	Вид разрешенного использования образуемого земельного участка	Обоснование проектных решений, в том числе возможные способы образования земельного участка	Отнесение земельного участка как территории общего пользования или имуществу общего
				Площадь земельного участка, кв.м по сведениям ЕГРН	Площадь земельного участка, кв.м по проекту межевания				
1	2	3	4	5	6	7	8	9	10
			Романовская, земельный участок 20						
520	:4368	59:32:0680001:4368	Пермский край, Пермский р-н, с/п Култаевское, с. Култаево	30 000	-	Земельные участки, предназначенные для размещения объектов рекреационного и лечебно-оздоровительного назначения	-	В отношении данного земельного участка работы не проводятся	-
521	:4372	59:32:0680001:4372	Пермский край, муниципальный округ Пермский, село Култаево, улица Нижнемуллинская, земельный участок 9а	1 700	-	под среднеэтажную жилую застройку	-	В отношении данного земельного участка работы не проводятся	-
522	:4373	59:32:0680001:4373	Пермский край, Пермский р-н, с	1849	-	Под общественную застройку	-	В отношении данного земельного участка работы	-



№	Условный номер на чертеже межевания территории	Кадастровый номер исходного земельного участка с номерами контуров	Адрес (местоположение) земельного участка	Площадь земельных участков		Вид разрешенного использования исходного земельного участка	Вид разрешенного использования образуемого земельного участка	Обоснование проектных решений, в том числе возможные способы образования земельного участка	Отнесение земельного участка территории общего пользования или имуществу общего
				Площадь земельного участка, кв.м по сведениям ЕГРН	Площадь земельного участка, кв.м по проекту межевания				
1	2	3	4	5	6	7	8	9	10
			Култаево, ул Снежная, д 7					не проводятся	
523	:4374	59:32:0680001:4374	Пермский край, Пермский р-н, с/пос Култаевское, с. Култаево, ул. Мелиораторов, дом 27	2 017	-	Для ведения личного подсобного хозяйства	-	В отношении данного земельного участка работы не проводятся	-
524	:4376	59:32:0680001:4376	Пермский край, Пермский р-н, с Култаево, ул Октябрьская	150	-	Под общественную застройку	-	В отношении данного земельного участка работы не проводятся	-
525	:4377	59:32:0680001:4377	Пермский край, муниципальный округ Пермский, село Култаево, улица Нижнемуллинская, земельный участок	13 005	-	Под жилую застройку Среднеэтажную	-	В отношении данного земельного участка работы не проводятся	-





№	Условный номер на чертеже межевания территории	Кадастровый номер исходного земельного участка с номерами контуров	Адрес (местоположение) земельного участка	Площадь земельных участков		Вид разрешенного использования исходного земельного участка	Вид разрешенного использования образуемого земельного участка	Обоснование проектных решений, в том числе возможные способы образования земельного участка	Отнесение земельного участка как территории общего пользования или имуществу общего
				Площадь земельного участка, кв.м по сведениям ЕГРН	Площадь земельного участка, кв.м по проекту межевания				
1	2	3	4	5	6	7	8	9	10
526	:4379	59:32:0680001:4379	Российская Федерация, Пермский край, Пермский муниципальный район, сельское поселение Култаевское, село Култаево, улица Никольская, 8	1 508	-	Для ведения личного подсобного хозяйства	-	В отношении данного земельного участка работы не проводятся	-
527	:4384	59:32:0680001:4384	Пермский край, муниципальный округ Пермский, село Култаево, улица Рождественская, земельный участок	1 508	-	Для ведения личного подсобного хозяйства	-	В отношении данного земельного участка работы не проводятся	-
528	:4385	59:32:0680001:4385	Российская Федерация,	1 508	-	Для ведения личного подсобного хозяйства	-	В отношении данного земельного участка работы	-



№	Условный номер на чертеже межевания территории	Кадастровый номер исходного земельного участка с номерами контуров	Адрес (местоположение) земельного участка	Площадь земельных участков		Вид разрешенного использования исходного земельного участка	Вид разрешенного использования образуемого земельного участка	Обоснование проектных решений, в том числе возможные способы образования земельного участка	Отнесение земельного участка как территории общего пользования или имуществу общего
				Площадь земельного участка, кв.м по сведениям ЕГРН	Площадь земельного участка, кв.м по проекту межевания				
1	2	3	4	5	6	7	8	9	10
			Пермский край, м.Пермский р-н, с.п. Култаевское, с. Култаево, ул. Рождественская, з/у 11					не проводятся	

№	Условный номер на чертеже межевания территории	Кадастровый номер исходного земельного участка с номерами контуров	Адрес (местоположение) земельного участка	Площадь земельных участков		Вид разрешенного использования исходного земельного участка	Вид разрешенного использования образуемого земельного участка	Обоснование проектных решений, в том числе возможные способы образования земельного участка	Отнесение земельного участка территории общего пользования или имуществу общего
				Площадь земельного участка, кв.м по сведениям ЕГРН	Площадь земельного участка, кв.м по проекту межевания				
1	2	3	4	5	6	7	8	9	10
529	:4397	59:32:0680001:4397	Пермский край, Пермский р-н, с/пос. Култаевское, с. Култаево, ул. Светлая	1 507	-	Для ведения личного подсобного хозяйства	-	В отношении данного земельного участка работы не проводятся	-
530	:4399	59:32:0680001:4399	Пермский край, район Пермский, с. Култаево, ул. Савинская, 7	1 507	-	Для ведения личного подсобного хозяйства	-	В отношении данного земельного участка работы не проводятся	-
531	:4451	59:32:0680001:4451	Российская Федерация, Пермский край, м.Пермский р-н, с.п. Култаевское, с. Култаево, ул. Кедровая, з/у 18	6676	-	под среднеэтажную жилую застройку	-	В отношении данного земельного участка работы не проводятся	-
532	:4454	59:32:0680001:4454	Пермский край, Пермский район, с.	61 420	-	Под общественную застройку	-	В отношении данного земельного участка работы	-



№	Условный номер на чертеже межевания территории	Кадастровый номер исходного земельного участка с номерами контуров	Адрес (местоположение) земельного участка	Площадь земельных участков		Вид разрешенного использования исходного земельного участка	Вид разрешенного использования образуемого земельного участка	Обоснование проектных решений, в том числе возможные способы образования земельного участка	Отнесение земельного участка территории общего пользования или имуществу общего
				Площадь земельного участка, кв.м по сведениям ЕГРН	Площадь земельного участка, кв.м по проекту межевания				
1	2	3	4	5	6	7	8	9	10
			Култаево, ул. Летняя, д. 23					не проводятся	
533	:4460	59:32:0680001:4460	Пермский край, муниципальный округ Пермский, село Култаево, улица Промышленная, земельный участок 4	5186	-	под промышленные предприятия (строительство пилораммы)	-	В отношении данного земельного участка работы не проводятся	-
534	:4472	59:32:0680001:4472	Российская Федерация, Пермский край, Пермский муниципальный район, Култаевское с/п, с. Култаево, ул. Веселая, 20	1 500	-	Для ведения личного подсобного хозяйства	-	В отношении данного земельного участка работы не проводятся	-



№	Условный номер на чертеже межевания территории	Кадастровый номер исходного земельного участка с номерами контуров	Адрес (местоположение) земельного участка	Площадь земельных участков		Вид разрешенного использования исходного земельного участка	Вид разрешенного использования образуемого земельного участка	Обоснование проектных решений, в том числе возможные способы образования земельного участка	Отнесение земельного участка территории общего пользования или имуществу общего
				Площадь земельного участка, кв.м по сведениям ЕГРН	Площадь земельного участка, кв.м по проекту межевания				
1	2	3	4	5	6	7	8	9	10
535	:4475	59:32:0680001:4475	Российская Федерация, Пермский край, Пермский муниципальный район, Култаевское сельское поселение село Култаево, улица Веселая, 22	1 500	-	Для ведения личного подсобного хозяйства	-	В отношении данного земельного участка работы не проводятся	-
536	:4477	59:32:0680001:4477	Российская Федерация, Пермский край, м.Пермский р-н, с.п. Култаевское, с Култаево, ул Никольская, з/у 3	1 500	-	Для ведения личного подсобного хозяйства	-	В отношении данного земельного участка работы не проводятся	-
537	:4487	59:32:0680001:4487	Пермский край, Пермский р-н, с/пос	296	-	Для ведения личного подсобного хозяйства	-	В отношении данного земельного участка работы	-



№	Условный номер на чертеже межевания территории	Кадастровый номер исходного земельного участка с номерами контуров	Адрес (местоположение) земельного участка	Площадь земельных участков		Вид разрешенного использования исходного земельного участка	Вид разрешенного использования образуемого земельного участка	Обоснование проектных решений, в том числе возможные способы образования земельного участка	Отнесение земельного участка территории общего пользования или имуществу общего
				Площадь земельного участка, кв.м по сведениям ЕГРН	Площадь земельного участка, кв.м по проекту межевания				
1	2	3	4	5	6	7	8	9	10
			Култаевское, с. Култаево, ул. Романа Кашина, дом 46					не проводятся	
538	:4491	59:32:0680001:4491	Российская Федерация, Пермский край, м.Пермский р-н, с.п. Култаевское, с. Култаево, ул. Никольская, з/у 4	1 500	-	Для ведения личного подсобного хозяйства	-	В отношении данного земельного участка работы не проводятся	-
539	:4492	59:32:0680001:4492	Российская Федерация, Пермский край, м.Пермский р-н, с.п. Култаевское, с. Култаево, ул. Никольская, з/у 6	1 500	-	Для ведения личного подсобного хозяйства	-	В отношении данного земельного участка работы не проводятся	-



№	Условный номер на чертеже межевания территории	Кадастровый номер исходного земельного участка с номерами контуров	Адрес (местоположение) земельного участка	Площадь земельных участков		Вид разрешенного использования исходного земельного участка	Вид разрешенного использования образуемого земельного участка	Обоснование проектных решений, в том числе возможные способы образования земельного участка	Отнесение земельного участка территории общего пользования или имуществу общего
				Площадь земельного участка, кв.м по сведениям ЕГРН	Площадь земельного участка, кв.м по проекту межевания				
1	2	3	4	5	6	7	8	9	10
540	:4493	59:32:0680001:4493	Пермский край, Пермский р-н, с/пос Култаевское, с. Култаево, ул. Рождественская, Позиция 1	1 616	-	Для ведения личного подсобного хозяйства	-	В отношении данного земельного участка работы не проводятся	-
541	:4494	59:32:0680001:4494	Пермский край, Пермский р-н, с/пос Култаевское, с. Култаево, ул. Рождественская, Позиция 3	1 500	-	Для ведения личного подсобного хозяйства	-	В отношении данного земельного участка работы не проводятся	-
542	:4495	59:32:0680001:4495	Пермский край, муниципальный округ Пермский, село Култаево, улица Рождественская, земельный участок	1 500	-	Для ведения личного подсобного хозяйства	-	В отношении данного земельного участка работы не проводятся	-



№	Условный номер на чертеже межевания территории	Кадастровый номер исходного земельного участка с номерами контуров	Адрес (местоположение) земельного участка	Площадь земельных участков		Вид разрешенного использования исходного земельного участка	Вид разрешенного использования образуемого земельного участка	Обоснование проектных решений, в том числе возможные способы образования земельного участка	Отнесение земельного участка территории общего пользования или имуществу общего
				Площадь земельного участка, кв.м по сведениям ЕГРН	Площадь земельного участка, кв.м по проекту межевания				
1	2	3	4	5	6	7	8	9	10
543	:4499	59:32:0680001:4499	Пермский край, Пермский район, Култаевское с/п, с.Култаево, ул.Светлая, Позиция 1	1 529	-	Для ведения личного подсобного хозяйства	-	В отношении данного земельного участка работы не проводятся	-
544	:4500	59:32:0680001:4500	Пермский край, Пермский р-н, с/пос Култаевское, с. Култаево, ул. Светлая, Позиция 3	1 500	-	Для ведения личного подсобного хозяйства	-	В отношении данного земельного участка работы не проводятся	-
545	:4501	59:32:0680001:4501	Пермский край, муниципальный округ Пермский, село Култаево, улица Светлая, земельный участок 5	1 500	-	Для ведения личного подсобного хозяйства	-	В отношении данного земельного участка работы не проводятся	-





№	Условный номер на чертеже межевания территории	Кадастровый номер исходного земельного участка с номерами контуров	Адрес (местоположение) земельного участка	Площадь земельных участков		Вид разрешенного использования исходного земельного участка	Вид разрешенного использования образуемого земельного участка	Обоснование проектных решений, в том числе возможные способы образования земельного участка	Отнесение земельного участка территории общего пользования или имуществу общего
				Площадь земельного участка, кв.м по сведениям ЕГРН	Площадь земельного участка, кв.м по проекту межевания				
1	2	3	4	5	6	7	8	9	10
546	:4503	59:32:0680001:4503	Пермский край, муниципальный округ Пермский, село Култаево, улица Светлая, земельный участок 4	1 500	-	Для ведения личного подсобного хозяйства	-	В отношении данного земельного участка работы не проводятся	-
547	:4504	59:32:0680001:4504	Пермский край, Пермский р-н, с/пос Култаевское, с. Култаево, ул. Светлая, Позиция 6	1 500	-	Для ведения личного подсобного хозяйства	-	В отношении данного земельного участка работы не проводятся	-
548	:4507	59:32:0680001:4507	Пермский край, муниципальный округ Пермский, село Култаево, улица Савинская, земельный участок	1 500	-	Для ведения личного подсобного хозяйства	-	В отношении данного земельного участка работы не проводятся	-



№	Условный номер на чертеже межевания территории	Кадастровый номер исходного земельного участка с номерами контуров	Адрес (местоположение) земельного участка	Площадь земельных участков		Вид разрешенного использования исходного земельного участка	Вид разрешенного использования образуемого земельного участка	Обоснование проектных решений, в том числе возможные способы образования земельного участка	Отнесение земельного участка территории общего пользования или имуществу общего
				Площадь земельного участка, кв.м по сведениям ЕГРН	Площадь земельного участка, кв.м по проекту межевания				
1	2	3	4	5	6	7	8	9	10
			5						
549	:4508	59:32:0680001:4508	Пермский край, муниципальный округ Пермский, село Култаево, улица Савинская, земельный участок 2	1 391	-	Для ведения личного подсобного хозяйства	-	В отношении данного земельного участка работы не проводятся	-
550	:4518	59:32:0680001:4518	Российская Федерация, Пермский край, Пермский муниципальный район, Култаевское сельское поселение село Култаево, ул. Кольцевая, 8	1 416	-	Для ведения личного подсобного хозяйства	-	В отношении данного земельного участка работы не проводятся	-



№	Условный номер на чертеже межевания территории	Кадастровый номер исходного земельного участка с номерами контуров	Адрес (местоположение) земельного участка	Площадь земельных участков		Вид разрешенного использования исходного земельного участка	Вид разрешенного использования образуемого земельного участка	Обоснование проектных решений, в том числе возможные способы образования земельного участка	Отнесение земельного участка территории общего пользования или имуществу общего
				Площадь земельного участка, кв.м по сведениям ЕГРН	Площадь земельного участка, кв.м по проекту межевания				
1	2	3	4	5	6	7	8	9	10
551	:452	59:32:0680001:452	Пермский край, Пермский р-н, с.п. Култаевское, с. Култаево, ул. Романа Кашина 76	1557	-	для ведения личного подсобного хозяйства	-	В отношении данного земельного участка работы не проводятся	-
552	:4520	59:32:0680001:4520	Пермский край, муниципальный округ Пермский, село Култаево, улица Кольцевая, земельный участок 12	1 415	-	Для ведения личного подсобного хозяйства	-	В отношении данного земельного участка работы не проводятся	-
553	:4531	59:32:0680001:4531	Пермский край, муниципальный округ Пермский, село Култаево, улица	1 530	-	Для ведения личного подсобного хозяйства	-	В отношении данного земельного участка работы не проводятся	-



№	Условный номер на чертеже межевания территории	Кадастровый номер исходного земельного участка с номерами контуров	Адрес (местоположение) земельного участка	Площадь земельных участков		Вид разрешенного использования исходного земельного участка	Вид разрешенного использования образуемого земельного участка	Обоснование проектных решений, в том числе возможные способы образования земельного участка	Отнесение земельного участка территории общего пользования или имуществу общего
				Площадь земельного участка, кв.м по сведениям ЕГРН	Площадь земельного участка, кв.м по проекту межевания				
1	2	3	4	5	6	7	8	9	10
			Кольцевая, земельный участок 11						
554	:4535	59:32:0680001:4535	Российская Федерация, Пермский край, м.Пермский р-н, с.п. Култаевское, с. Култаево, ул. Кольцевая, з/у 19	1 530	-	Для ведения личного подсобного хозяйства	-	В отношении данного земельного участка работы не проводятся	-
555	:4541	59:32:0680001:4541	Российская Федерация, Пермский край, м.Пермский р-н, с.п. Култаевское, с. Култаево, ул. Романа Кашина, з/у 101	2 145	-	Магазины	-	В отношении данного земельного участка работы не проводятся	-



№	Условный номер на чертеже межевания территории	Кадастровый номер исходного земельного участка с номерами контуров	Адрес (местоположение) земельного участка	Площадь земельных участков		Вид разрешенного использования исходного земельного участка	Вид разрешенного использования образуемого земельного участка	Обоснование проектных решений, в том числе возможные способы образования земельного участка	Отнесение земельного участка территории общего пользования или имуществу общего
				Площадь земельного участка, кв.м по сведениям ЕГРН	Площадь земельного участка, кв.м по проекту межевания				
1	2	3	4	5	6	7	8	9	10
556	:4555	59:32:0680001:4555	Российская Федерация, Пермский Край, м.Пермский р-н, с.п. Култаевское, с. Култаево, пер. Мулянский, з/у 13	960	-	Для ведения личного подсобного хозяйства	-	В отношении данного земельного участка работы не проводятся	-
557	:4556	59:32:0680001:4556	Пермский край, Пермский р-н, с/пос Култаевское, с. Култаево	25 000	-	Для ведения крестьянского (фермерского) хозяйства	-	В отношении данного земельного участка работы не проводятся	-
558	:4617	59:32:0680001:4617	Пермский край, муниципальный округ Пермский, село Култаево, улица Мира, земельный участок 9/2	123	-	Под жилую застройку Среднеэтажную	-	В отношении данного земельного участка работы не проводятся	-



№	Условный номер на чертеже межевания территории	Кадастровый номер исходного земельного участка с номерами контуров	Адрес (местоположение) земельного участка	Площадь земельных участков		Вид разрешенного использования исходного земельного участка	Вид разрешенного использования образуемого земельного участка	Обоснование проектных решений, в том числе возможные способы образования земельного участка	Отнесение земельного участка территории общего пользования или имуществу общего
				Площадь земельного участка, кв.м по сведениям ЕГРН	Площадь земельного участка, кв.м по проекту межевания				
1	2	3	4	5	6	7	8	9	10
559	:4618	59:32:0680001:4618	Пермский край, муниципальный округ Пермский, село Култаево, улица Мира, земельный участок 9/1	477	-	Под жилую застройку Среднеэтажную	-	В отношении данного земельного участка работы не проводятся	-
560	:4622	59:32:0680001:4622	Пермский край, Пермский р-н, с/п Култаевское, с. Култаево, примыкает к участку 946/1 по ул. Р. Кашина.	1094	-	Для сельскохозяйственного производства	-	В отношении данного земельного участка работы не проводятся	-
561	:4643	59:32:0680001:4643	Пермский край, Пермский р-н, с/п Култаевское, с. Култаево, ул. Р. Кашина, дом	951	-	Под коммунально-складские объекты	-	В отношении данного земельного участка работы не проводятся	-



№	Условный номер на чертеже межевания территории	Кадастровый номер исходного земельного участка с номерами контуров	Адрес (местоположение) земельного участка	Площадь земельных участков		Вид разрешенного использования исходного земельного участка	Вид разрешенного использования образуемого земельного участка	Обоснование проектных решений, в том числе возможные способы образования земельного участка	Отнесение земельного участка территории общего пользования или имуществу общего
				Площадь земельного участка, кв.м по сведениям ЕГРН	Площадь земельного участка, кв.м по проекту межевания				
1	2	3	4	5	6	7	8	9	10
			946/3						
562	:4647	59:32:0680001:4647	Пермский край, Пермский р-н, с/п Култаевское, с. Култаево, ул. Романа Кашина, 101/1.	100	-	Под объекты транспорта Автомобильного (строительство капитального гаража)	-	В отношении данного земельного участка работы не проводятся	-
563	:4649	59:32:0680001:4649	Пермский край, Пермский р-н, с Култаево	980	-	Для ведения личного подсобного хозяйства	-	В отношении данного земельного участка работы не проводятся	-
564	:4651	59:32:0680001:4651	Пермский край, Пермский р-н, с/п Култаевское, с. Култаево, ул. Заречная, д. 38.	600	-	Для ведения личного подсобного хозяйства	-	В отношении данного земельного участка работы не проводятся	-
565	:4664	59:32:0680001:4664	Пермский край, Пермский р-н, с	952	-	Для ведения личного подсобного хозяйства	-	В отношении данного земельного участка работы	-



№	Условный номер на чертеже межевания территории	Кадастровый номер исходного земельного участка с номерами контуров	Адрес (местоположение) земельного участка	Площадь земельных участков		Вид разрешенного использования исходного земельного участка	Вид разрешенного использования образуемого земельного участка	Обоснование проектных решений, в том числе возможные способы образования земельного участка	Отнесение земельного участка территории общего пользования или имуществу общего
				Площадь земельного участка, кв.м по сведениям ЕГРН	Площадь земельного участка, кв.м по проекту межевания				
1	2	3	4	5	6	7	8	9	10
			Култаево, ул Первомайская, д 17, кв 1					не проводятся	
566	:4679	59:32:0680001:4679	Пермский край, Пермский р-н, с Култаево, ул Заречная	303	-	Для ведения личного подсобного хозяйства	-	В отношении данного земельного участка работы не проводятся	-
567	:4680	59:32:0680001:4680	Пермский край, Пермский р-н, с Култаево, ул Заречная	699	-	Для ведения личного подсобного хозяйства	-	В отношении данного земельного участка работы не проводятся	-
568	:4681	59:32:0680001:4681	Пермский край, Пермский р-н, с/п Култаевское, с. Култаево, ул. Заречная	244	-	Для ведения личного подсобного хозяйства	-	В отношении данного земельного участка работы не проводятся	-
569	:4770	59:32:0680001:4770	Пермский край, Пермский район, с. Култаево, ул.	1 310	-	Для ведения личного подсобного хозяйства	-	В отношении данного земельного участка работы не	-





№	Условный номер на чертеже межевания территории	Кадастровый номер исходного земельного участка с номерами контуров	Адрес (местоположение) земельного участка	Площадь земельных участков		Вид разрешенного использования исходного земельного участка	Вид разрешенного использования образуемого земельного участка	Обоснование проектных решений, в том числе возможные способы образования земельного участка	Отнесение земельного участка территории общего пользования или имуществу общего
				Площадь земельного участка, кв.м по сведениям ЕГРН	Площадь земельного участка, кв.м по проекту межевания				
1	2	3	4	5	6	7	8	9	10
			Камышовая, 11					проводятся	
570	:4773	59:32:0680001:4773	Пермский край, Пермский р-н, с/п Култаевское, с. Култаево.	2 500	-	Под объекты транспорта Автомобильного (организация парковки автомашин для строящихся домов № 18, 20 по ул. Кедровая)	-	В отношении данного земельного участка работы не проводятся	-
571	:4788	59:32:0680001:4788	Пермский край, Пермский район, Култаевское с/пос., с.Култаево	875	-	Для ведения личного подсобного хозяйства	-	В отношении данного земельного участка работы не проводятся	-
572	:48	59:32:0680001:48	Пермский край, Пермский р-н, с Култаево, ул Речная, д 4	1263	-	Для ведения личного подсобного хозяйства	-	В отношении данного земельного участка работы не проводятся	-
573	:4802	59:32:0680001:4802	Пермский край, Пермский район, Култаевское с/п, с.	600	-	под коммунально-складские объекты	-	В отношении данного земельного участка работы не	-



№	Условный номер на чертеже межевания территории	Кадастровый номер исходного земельного участка с номерами контуров	Адрес (местоположение) земельного участка	Площадь земельных участков		Вид разрешенного использования исходного земельного участка	Вид разрешенного использования образуемого земельного участка	Обоснование проектных решений, в том числе возможные способы образования земельного участка	Отнесение земельного участка территории общего пользования или имуществу общего
				Площадь земельного участка, кв.м по сведениям ЕГРН	Площадь земельного участка, кв.м по проекту межевания				
1	2	3	4	5	6	7	8	9	10
			Култаево, ул. Р. Кашина, дом 946/2					проводятся	
574	:4803	59:32:0680001:4803	Пермский край, Пермский район, Култаевское с/п, с. Култаево, ул. Р. Кашина, дом 946/2	1024	-	под коммунально-складские объекты	-	В отношении данного земельного участка работы не проводятся	-
575	:4804	59:32:0680001:4804	Пермский край, Пермский р-н, с/п Култаевское, с Култаево	12 000	-	Под коммунально-складские объекты (строительство логического центра строительных материалов)	-	В отношении данного земельного участка работы не проводятся	-
576	:4816	59:32:0680001:4816	Пермский край, Пермский район, Култаевское с/пос., с. Култаево	1 000	-	Для ведения личного подсобного хозяйства	-	В отношении данного земельного участка работы не проводятся	-
577	:4819	59:32:0680001:4819	Пермский край, муниципальный	1154	-	Для ведения личного подсобного хозяйства	-	В отношении данного земельного участка работы	-



№	Условный номер на чертеже межевания территории	Кадастровый номер исходного земельного участка с номерами контуров	Адрес (местоположение) земельного участка	Площадь земельных участков		Вид разрешенного использования исходного земельного участка	Вид разрешенного использования образуемого земельного участка	Обоснование проектных решений, в том числе возможные способы образования земельного участка	Отнесение земельного участка территории общего пользования или имуществу общего
				Площадь земельного участка, кв.м по сведениям ЕГРН	Площадь земельного участка, кв.м по проекту межевания				
1	2	3	4	5	6	7	8	9	10
			округ Пермский, село Култаево, улица Славянская, земельный участок 25					не проводятся	
578	:4848	59:32:0680001:4848	Пермский край, Пермский р-н, с. Култаево, ул. Сибирская, 24а	1 000	-	Для ведения личного подсобного хозяйства	-	В отношении данного земельного участка работы не проводятся	-
579	:4851	59:32:0680001:4851	Пермский край, Пермский район, Култаевское с/пос., с. Култаево	980	-	Для ведения личного подсобного хозяйства	-	В отношении данного земельного участка работы не проводятся	-
580	:4859	59:32:0680001:4859	Пермский край, Пермский район, Култаевское с/п, с.	2 243	-	Под промышленное предприятие	-	В отношении данного земельного участка работы не	-



№	Условный номер на чертеже межевания территории	Кадастровый номер исходного земельного участка с номерами контуров	Адрес (местоположение) земельного участка	Площадь земельных участков		Вид разрешенного использования исходного земельного участка	Вид разрешенного использования образуемого земельного участка	Обоснование проектных решений, в том числе возможные способы образования земельного участка	Отнесение земельного участка территории общего пользования или имуществу общего
				Площадь земельного участка, кв.м по сведениям ЕГРН	Площадь земельного участка, кв.м по проекту межевания				
1	2	3	4	5	6	7	8	9	10
			Култаево, ул. Сибирская, 14					проводятся	
581	:4866	59:32:0680001:4866	Пермский край, муниципальный округ Пермский, село Култаево, улица Новая, земельный участок 86	1 315	-	Для ведения личного подсобного хозяйства	-	В отношении данного земельного участка работы не проводятся	-
582	:487	59:32:0680001:487	Пермский край, Пермский район, с/пос. Култаевский, с. Култаево, ул. Космонавтов, дом 47	1625	-	Для ведения личного подсобного хозяйства	-	В отношении данного земельного участка работы не проводятся	-
583	:4874	59:32:0680001:4874	Пермский край, Пермский р-н, с. Култаево, ул. Кольцевая, д. 6	995	-	Для ведения личного подсобного хозяйства	-	В отношении данного земельного участка работы не проводятся	-



№	Условный номер на чертеже межевания территории	Кадастровый номер исходного земельного участка с номерами контуров	Адрес (местоположение) земельного участка	Площадь земельных участков		Вид разрешенного использования исходного земельного участка	Вид разрешенного использования образуемого земельного участка	Обоснование проектных решений, в том числе возможные способы образования земельного участка	Отнесение земельного участка территории общего пользования или имуществу общего
				Площадь земельного участка, кв.м по сведениям ЕГРН	Площадь земельного участка, кв.м по проекту межевания				
1	2	3	4	5	6	7	8	9	10
584	:4877	59:32:0680001:4877	Пермский край, Пермский р-н, Култаевское с/п, с. Култаево, ул. Кольцевая, д. 4	1 058	-	Для ведения личного подсобного хозяйства	-	В отношении данного земельного участка работы не проводятся	-
585	:4878	59:32:0680001:4878	Российская Федерация, Пермский край, м.Пермский р-н, с.п. Култаевское, с Култаево, ул Кольцевая, з/у 30	1 152	-	Для ведения личного подсобного хозяйства	-	В отношении данного земельного участка работы не проводятся	-
586	:4880	59:32:0680001:4880	Пермский край, Пермский район, с Култаево, ул Роман Кашина, д 35б	1100	-	Для ведения личного подсобного хозяйства	-	В отношении данного земельного участка работы не проводятся	-
587	:4881	59:32:0680001:4881	Пермский край, Пермский район, Култаевское с/п,	4 665	-	Под объекты инженерного оборудования Газоснабжения	-	В отношении данного земельного участка работы не проводятся	-



№	Условный номер на чертеже межевания территории	Кадастровый номер исходного земельного участка с номерами контуров	Адрес (местоположение) земельного участка	Площадь земельных участков		Вид разрешенного использования исходного земельного участка	Вид разрешенного использования образуемого земельного участка	Обоснование проектных решений, в том числе возможные способы образования земельного участка	Отнесение земельного участка территории общего пользования или имуществу общего
				Площадь земельного участка, кв.м по сведениям ЕГРН	Площадь земельного участка, кв.м по проекту межевания				
1	2	3	4	5	6	7	8	9	10
			с.Култаево, в 0,31 км юго-западнее д. 16 по ул. Мира						
588	:4883	59:32:0680001:4883	Пермский край, Пермский р-н, с. Култаево, ул. Центральный проезд, д. 7	1 095	-	Для ведения личного подсобного хозяйства	-	В отношении данного земельного участка работы не проводятся	-
589	:4894	59:32:0680001:4894	Пермский край, Пермский район, Култаевское с/п, с. Култаево, ул. Мелиораторов	600	-	Для благоустройства территории (для устройства газонов, пешеходных дорожки других элементов благоустройства)	-	В отношении данного земельного участка работы не проводятся	-
590	:4898	59:32:0680001:4898	Пермский край, муниципальный округ Пермский, село Култаево, улица Никольская,	800	-	Для ведения личного подсобного хозяйства	-	В отношении данного земельного участка работы не проводятся	-



№	Условный номер на чертеже межевания территории	Кадастровый номер исходного земельного участка с номерами контуров	Адрес (местоположение) земельного участка	Площадь земельных участков		Вид разрешенного использования исходного земельного участка	Вид разрешенного использования образуемого земельного участка	Обоснование проектных решений, в том числе возможные способы образования земельного участка	Отнесение земельного участка территории общего пользования или имуществу общего
				Площадь земельного участка, кв.м по сведениям ЕГРН	Площадь земельного участка, кв.м по проекту межевания				
1	2	3	4	5	6	7	8	9	10
			земельный участок 9а						
591	:49	59:32:0680001:49	Пермский край, Пермский район, с. Култаево, д 2	1272	-	Для ведения личного подсобного хозяйства	-	В отношении данного земельного участка работы не проводятся	-
592	:495	59:32:0680001:495	Пермский край, Пермский р-н, с/п Култаевское, с. Култаево, ул. Соловьиная, дом 18	1872	-	Для ведения личного подсобного хозяйства	-	В отношении данного земельного участка работы не проводятся	-
593	:499	59:32:0680001:499	Российская Федерация, Пермский край, м.Пермский р-н, с.п. Култаевское, с. Култаево, ул. Нагорная, з/у 2/6	600	-	Для ведения личного подсобного хозяйства	-	В отношении данного земельного участка работы не проводятся	-



№	Условный номер на чертеже межевания территории	Кадастровый номер исходного земельного участка с номерами контуров	Адрес (местоположение) земельного участка	Площадь земельных участков		Вид разрешенного использования исходного земельного участка	Вид разрешенного использования образуемого земельного участка	Обоснование проектных решений, в том числе возможные способы образования земельного участка	Отнесение земельного участка территории общего пользования или имуществу общего
				Площадь земельного участка, кв.м по сведениям ЕГРН	Площадь земельного участка, кв.м по проекту межевания				
1	2	3	4	5	6	7	8	9	10
594	:52	59:32:0680001:52	Пермский край, район Пермский, с. Култаево, ул. Речная, 8	1273	-	Для ведения личного подсобного хозяйства	-	В отношении данного земельного участка работы не проводятся	-
595	:569	59:32:0680001:569	Пермский край, Пермский р-н, с/п Култаевское, с. Култаево, ул. Летняя, Позиция 42	1 199	-	Для личного подсобного хозяйства	-	В отношении данного земельного участка работы не проводятся	-
596	:596	59:32:0680001:596	Пермский край, Пермский р-н, с/п Култаевское, с. Култаево, 0.02 км магистрального газопровода "Пермь-Казань-Горький-1"	50	-	Под объекты инженерного оборудования Газоснабжения	-	В отношении данного земельного участка работы не проводятся	-





№	Условный номер на чертеже межевания территории	Кадастровый номер исходного земельного участка с номерами контуров	Адрес (местоположение) земельного участка	Площадь земельных участков		Вид разрешенного использования исходного земельного участка	Вид разрешенного использования образуемого земельного участка	Обоснование проектных решений, в том числе возможные способы образования земельного участка	Отнесение земельного участка территории общего пользования или имуществу общего
				Площадь земельного участка, кв.м по сведениям ЕГРН	Площадь земельного участка, кв.м по проекту межевания				
1	2	3	4	5	6	7	8	9	10
597	:597	59:32:0680001:597	Пермский край, Пермский р-н, с/п Култаевское, с. Култаево, 0.02 км магистрального газопровода "Пермь-Казань-Горький-1"	2	-	Под объекты инженерного оборудования Газоснабжения	-	В отношении данного земельного участка работы не проводятся	-
598	:60	59:32:0680001:60	Пермский край, Пермский р-н, с/п Култаевское, с. Култаево, ул. Мелиораторов	1 982	-	Для ведения личного подсобного хозяйства	-	В отношении данного земельного участка работы не проводятся	-
599	:635	59:32:0680001:635	Пермский край, Пермский р-н, с/п Култаевское, с. Култаево, ул. Карьерная, дом	1 226	-	Для ведения личного подсобного хозяйства	-	В отношении данного земельного участка работы не проводятся	-



№	Условный номер на чертеже межевания территории	Кадастровый номер исходного земельного участка с номерами контуров	Адрес (местоположение) земельного участка	Площадь земельных участков		Вид разрешенного использования исходного земельного участка	Вид разрешенного использования образуемого земельного участка	Обоснование проектных решений, в том числе возможные способы образования земельного участка	Отнесение земельного участка территории общего пользования или имуществу общего
				Площадь земельного участка, кв.м по сведениям ЕГРН	Площадь земельного участка, кв.м по проекту межевания				
1	2	3	4	5	6	7	8	9	10
			20						
600	:647	59:32:0680001:647	Пермский край, Пермский р-н, с/п Култаевское, с. Култаево, ул. Березовая, 10	981	-	Под жилую застройку Индивидуальную	-	В отношении данного земельного участка работы не проводятся	-
601	:65	59:32:0680001:65	Пермский край, Пермский р-н, с/п Култаевское, с. Култаево, ул. Мира.	601	-	Для огородничества	-	В отношении данного земельного участка работы не проводятся	-
602	:6683	59:32:0680001:6683	Пермский край, муниципальный округ Пермский, село Култаево, улица Сибирская, земельный участок	600	-	Под жилую застройку Индивидуальную	-	В отношении данного земельного участка работы не проводятся	-

№	Условный номер на чертеже межевания территории	Кадастровый номер исходного земельного участка с номерами контуров	Адрес (местоположение) земельного участка	Площадь земельных участков		Вид разрешенного использования исходного земельного участка	Вид разрешенного использования образуемого земельного участка	Обоснование проектных решений, в том числе возможные способы образования земельного участка	Отнесение земельного участка территории общего пользования или имуществу общего
				Площадь земельного участка, кв.м по сведениям ЕГРН	Площадь земельного участка, кв.м по проекту межевания				
1	2	3	4	5	6	7	8	9	10
			22а						
603	:68	59:32:0680001:68	Пермский край, Пермский р-н, с/п Култаевское, с. Култаево, ул. Сибирская, дом 10а, квартира 2.	684	-	Для ведения личного подсобного хозяйства	-	В отношении данного земельного участка работы не проводятся	-
604	:71	59:32:0680001:71	Пермский край, Пермский р-н, с/п Култаевское, с. Култаево, ул. Сибирская, д. 4а	2 433	-	под общественную застройку(магазин оптовой торговли)	-	В отношении данного земельного участка работы не проводятся	-
605	:7524	59:32:0680001:7524	Пермский край, муниципальный округ Пермский, село Култаево, улица Славянская,	1430	-	Для ведения личного подсобного хозяйства	-	В отношении данного земельного участка работы не проводятся	-

№	Условный номер на чертеже межевания территории	Кадастровый номер исходного земельного участка с номерами контуров	Адрес (местоположение) земельного участка	Площадь земельных участков		Вид разрешенного использования исходного земельного участка	Вид разрешенного использования образуемого земельного участка	Обоснование проектных решений, в том числе возможные способы образования земельного участка	Отнесение земельного участка территории общего пользования или имуществу общего
				Площадь земельного участка, кв.м по сведениям ЕГРН	Площадь земельного участка, кв.м по проекту межевания				
1	2	3	4	5	6	7	8	9	10
			земельный участок 1						
606	:7525	59:32:0680001:7525	Пермский край, муниципальный округ Пермский, село Култаево, улица Славянская, земельный участок 41	1320	-	Для ведения личного подсобного хозяйства	-	В отношении данного земельного участка работы не проводятся	-
607	:7526	59:32:0680001:7526	Российская Федерация, Пермский край, м.Пермский р-н, с.п. Култаевское, с. Култаево, ул. Славянская, з/у 29	1300	-	Для ведения личного подсобного хозяйства	-	В отношении данного земельного участка работы не проводятся	-
608	:7539	59:32:0680001:7539	Пермский край, муниципальный	1250	-	Для ведения личного подсобного хозяйства	-	В отношении данного земельного участка работы	-

№	Условный номер на чертеже межевания территории	Кадастровый номер исходного земельного участка с номерами контуров	Адрес (местоположение) земельного участка	Площадь земельных участков		Вид разрешенного использования исходного земельного участка	Вид разрешенного использования образуемого земельного участка	Обоснование проектных решений, в том числе возможные способы образования земельного участка	Отнесение земельного участка территории общего пользования или имуществу общего
				Площадь земельного участка, кв.м по сведениям ЕГРН	Площадь земельного участка, кв.м по проекту межевания				
1	2	3	4	5	6	7	8	9	10
			округ Пермский, село Култаево, улица Славянская, земельный участок 27					не проводятся	
609	:7543	59:32:0680001:7543	Пермский край, муниципальный округ Пермский, село Култаево, улица Славянская, земельный участок 37	1411	-	Для ведения личного подсобного хозяйства	-	В отношении данного земельного участка работы не проводятся	-
610	:7544	59:32:0680001:7544	Пермский край, муниципальный округ Пермский, село Култаево, улица	1430	-	Для ведения личного подсобного хозяйства	-	В отношении данного земельного участка работы не проводятся	-

№	Условный номер на чертеже межевания территории	Кадастровый номер исходного земельного участка с номерами контуров	Адрес (местоположение) земельного участка	Площадь земельных участков		Вид разрешенного использования исходного земельного участка	Вид разрешенного использования образуемого земельного участка	Обоснование проектных решений, в том числе возможные способы образования земельного участка	Отнесение земельного участка территории общего пользования или имуществу общего
				Площадь земельного участка, кв.м по сведениям ЕГРН	Площадь земельного участка, кв.м по проекту межевания				
1	2	3	4	5	6	7	8	9	10
			Славянская, земельный участок 31						
611	:7580	59:32:0680001:7580	Пермский край, Пермский район, Култаевское с/пос., с. Култаево, ул. Романа Кашина	250	-	Под объекты инженерного оборудования Канализации	-	В отношении данного земельного участка работы не проводятся	-
612	:7581	59:32:0680001:7581	Пермский край, муниципальный округ Пермский, село Култаево, улица Парковая, земельный участок 6а	2 310	-	Многоквартирный дом	-	В отношении данного земельного участка работы не проводятся	-
613	:7589	59:32:0680001:7589	Пермский край, Пермский район,	795	-	Для ведения личного подсобного хозяйства	-	В отношении данного земельного участка работы	-



№	Условный номер на чертеже межевания территории	Кадастровый номер исходного земельного участка с номерами контуров	Адрес (местоположение) земельного участка	Площадь земельных участков		Вид разрешенного использования исходного земельного участка	Вид разрешенного использования образуемого земельного участка	Обоснование проектных решений, в том числе возможные способы образования земельного участка	Отнесение земельного участка территории общего пользования или имуществу общего
				Площадь земельного участка, кв.м по сведениям ЕГРН	Площадь земельного участка, кв.м по проекту межевания				
1	2	3	4	5	6	7	8	9	10
			Култаевское с/п., с.Култаево, ул.Центральный проезд					не проводятся	
614	:7590	59:32:0680001:7590	Пермский край, Пермский район, Култаевское с/п., с.Култаево, ул.Центральный проезд	300	-	Для ведения личного подсобного хозяйства	-	В отношении данного земельного участка работы не проводятся	-
615	:7620	59:32:0680001:7620	Пермский край, Пермский район, Култаевское с/п, с. Култаево	1 500	-	Для ведения личного подсобного хозяйства	-	В отношении данного земельного участка работы не проводятся	-
616	:7631	59:32:0680001:7631	Пермский край, Пермский район, с Култаево, ул Нижнемуллинская, д 6, кв 1	563	-	Для ведения личного подсобного хозяйства	-	В отношении данного земельного участка работы не проводятся	-



№	Условный номер на чертеже межевания территории	Кадастровый номер исходного земельного участка с номерами контуров	Адрес (местоположение) земельного участка	Площадь земельных участков		Вид разрешенного использования исходного земельного участка	Вид разрешенного использования образуемого земельного участка	Обоснование проектных решений, в том числе возможные способы образования земельного участка	Отнесение земельного участка территории общего пользования или имуществу общего
				Площадь земельного участка, кв.м по сведениям ЕГРН	Площадь земельного участка, кв.м по проекту межевания				
1	2	3	4	5	6	7	8	9	10
617	:7675	59:32:0680001:7675	Пермский край, Пермский район, Култаевское сельское поселение, село Култаево	743	-	для ведения личного подсобного хозяйства	-	В отношении данного земельного участка работы не проводятся	-
618	:7697	59:32:0680001:7697	Пермский край, Пермский р-н, с. Култаево, ул. Мелиораторов, номер 3/1	327	-	Под общественную застройку (парикмахерская)	-	В отношении данного земельного участка работы не проводятся	-
619	:7774	59:32:0680001:7774	Пермский край, Пермский район, с. Култаево, ул. Первомайская, д 15	1291	-	Для ведения личного подсобного хозяйства	-	В отношении данного земельного участка работы не проводятся	-
620	:7776	59:32:0680001:7776	Пермский край, Пермский р-н, с. Култаево, ул. Соловьиная,	1526	-	Для ведения личного подсобного хозяйства	-	В отношении данного земельного участка работы не проводятся	-



№	Условный номер на чертеже межевания территории	Кадастровый номер исходного земельного участка с номерами контуров	Адрес (местоположение) земельного участка	Площадь земельных участков		Вид разрешенного использования исходного земельного участка	Вид разрешенного использования образуемого земельного участка	Обоснование проектных решений, в том числе возможные способы образования земельного участка	Отнесение земельного участка территории общего пользования или имуществу общего
				Площадь земельного участка, кв.м по сведениям ЕГРН	Площадь земельного участка, кв.м по проекту межевания				
1	2	3	4	5	6	7	8	9	10
			24						
621	:7777	59:32:0680001:7777	Пермский край, Пермский район, с. Култаево, ул. Октябрьская	36	-	Для установки гаража	-	В отношении данного земельного участка работы не проводятся	-
622	:7785	59:32:0680001:7785	Российская Федерация, Пермский край, м.Пермский р-н, с.п. Култаевское, с. Култаево, ул. Заречная, з/у 50	1 350	-	Для ведения личного подсобного хозяйства	-	В отношении данного земельного участка работы не проводятся	-
623	:7787	59:32:0680001:7787	Пермский край, Пермский район, Култаевское с/п, с. Култаево, ул. Заречная	1 350	-	Для ведения личного подсобного хозяйства	-	В отношении данного земельного участка работы не проводятся	-



№	Условный номер на чертеже межевания территории	Кадастровый номер исходного земельного участка с номерами контуров	Адрес (местоположение) земельного участка	Площадь земельных участков		Вид разрешенного использования исходного земельного участка	Вид разрешенного использования образуемого земельного участка	Обоснование проектных решений, в том числе возможные способы образования земельного участка	Отнесение земельного участка территории общего пользования или имуществу общего
				Площадь земельного участка, кв.м по сведениям ЕГРН	Площадь земельного участка, кв.м по проекту межевания				
1	2	3	4	5	6	7	8	9	10
624	:7788	59:32:0680001:7788	Российская Федерация, Пермский край, м.Пермский р-н, с.п. Култаевское, с. Култаево, ул. Заречная, з/у 62	1 350	-	Для ведения личного подсобного хозяйства	-	В отношении данного земельного участка работы не проводятся	-
625	:7789	59:32:0680001:7789	Пермский край, Пермский район, Култаевское с/п, с. Култаево, ул. Заречная, 60.	1 350	-	Для индивидуального жилищного строительства	-	В отношении данного земельного участка работы не проводятся	-
626	:7790	59:32:0680001:7790	Пермский край, Пермский район, Култаевское с/п, с. Култаево, ул. Заречная.	1 350	-	Для ведения личного подсобного хозяйства	-	В отношении данного земельного участка работы не проводятся	-
627	:7792	59:32:0680001:7792	Пермский край, Пермский район,	1 760	-	Для ведения личного подсобного хозяйства	-	В отношении данного земельного участка работы	-



№	Условный номер на чертеже межевания территории	Кадастровый номер исходного земельного участка с номерами контуров	Адрес (местоположение) земельного участка	Площадь земельных участков		Вид разрешенного использования исходного земельного участка	Вид разрешенного использования образуемого земельного участка	Обоснование проектных решений, в том числе возможные способы образования земельного участка	Отнесение земельного участка территории общего пользования или имуществу общего
				Площадь земельного участка, кв.м по сведениям ЕГРН	Площадь земельного участка, кв.м по проекту межевания				
1	2	3	4	5	6	7	8	9	10
			Култаевское с/п, с. Култаево, ул. Заречная, д. 57.					не проводятся	
628	:7794	59:32:0680001:7794	Российская Федерация, Пермский край, м.Пермский р-н, с.п. Култаевское, с Култаево, ул Образцовая, з/у 2	1 350	-	Для ведения личного подсобного хозяйства	-	В отношении данного земельного участка работы не проводятся	-
629	:7797	59:32:0680001:7797	Российская Федерация, Пермский край, м.Пермский р-н, с.п. Култаевское, с Култаево, ул Образцовая, з/у 8	1 350	-	Для ведения личного подсобного хозяйства	-	В отношении данного земельного участка работы не проводятся	-
630	:7802	59:32:0680001:7802	Пермский край, район Пермский, с/п	1 350	-	Для ведения личного подсобного хозяйства	-	В отношении данного земельного участка работы	-



№	Условный номер на чертеже межевания территории	Кадастровый номер исходного земельного участка с номерами контуров	Адрес (местоположение) земельного участка	Площадь земельных участков		Вид разрешенного использования исходного земельного участка	Вид разрешенного использования образуемого земельного участка	Обоснование проектных решений, в том числе возможные способы образования земельного участка	Отнесение земельного участка территории общего пользования или имуществу общего
				Площадь земельного участка, кв.м по сведениям ЕГРН	Площадь земельного участка, кв.м по проекту межевания				
1	2	3	4	5	6	7	8	9	10
			Култаевское, с. Култаево, ул. Заречная, 58.					не проводятся	
631	:7803	59:32:0680001:7803	Пермский край, Пермский район, Култаевское с/п, с. Култаево, ул. Заречная.	1 350	-	Для ведения личного подсобного хозяйства	-	В отношении данного земельного участка работы не проводятся	-
632	:7806	59:32:0680001:7806	Пермский край, Пермский район, Култаевское с/п, с. Култаево, ул. Заречная	1 760	-	Для ведения личного подсобного хозяйства	-	В отношении данного земельного участка работы не проводятся	-
633	:7808	59:32:0680001:7808	Пермский край, Пермский район, Култаевское с/п, с. Култаево, ул. Заречная.	1 350	-	Для ведения личного подсобного хозяйства	-	В отношении данного земельного участка работы не проводятся	-

№	Условный номер на чертеже межевания территории	Кадастровый номер исходного земельного участка с номерами контуров	Адрес (местоположение) земельного участка	Площадь земельных участков		Вид разрешенного использования исходного земельного участка	Вид разрешенного использования образуемого земельного участка	Обоснование проектных решений, в том числе возможные способы образования земельного участка	Отнесение земельного участка территории общего пользования или имуществу общего
				Площадь земельного участка, кв.м по сведениям ЕГРН	Площадь земельного участка, кв.м по проекту межевания				
1	2	3	4	5	6	7	8	9	10
634	:7809	59:32:0680001:7809	Российская Федерация, Пермский край, м.Пермский р-н, с.п. Култаевское, с Култаево, ул Заречная, з/у 49	1 350	-	Для ведения личного подсобного хозяйства	-	В отношении данного земельного участка работы не проводятся	-
635	:7812	59:32:0680001:7812	Российская Федерация, Пермский край, м.Пермский р-н, с.п. Култаевское, с Култаево, ул Образцовая, з/у 5	1 350	-	Для ведения личного подсобного хозяйства	-	В отношении данного земельного участка работы не проводятся	-
636	:7833	59:32:0680001:7833	Пермский край, Пермский район, с Култаево, ул Набережная, д 5	935	-	для ведения личного подсобного хозяйства	-	В отношении данного земельного участка работы не проводятся	-

№	Условный номер на чертеже межевания территории	Кадастровый номер исходного земельного участка с номерами контуров	Адрес (местоположение) земельного участка	Площадь земельных участков		Вид разрешенного использования исходного земельного участка	Вид разрешенного использования образуемого земельного участка	Обоснование проектных решений, в том числе возможные способы образования земельного участка	Отнесение земельного участка территории общего пользования или имуществу общего
				Площадь земельного участка, кв.м по сведениям ЕГРН	Площадь земельного участка, кв.м по проекту межевания				
1	2	3	4	5	6	7	8	9	10
637	:7836	59:32:0680001:7836	Пермский край, Пермский р-н, с Култаево, ул Весенняя, д 4, кв 1	1 317	-	Для ведения личного подсобного хозяйства	-	В отношении данного земельного участка работы не проводятся	-
638	:7838	59:32:0680001:7838	Пермский край, Пермский район, с Култаево, ул Школьная, д 2	8585	-	Под общественную застройку (детский сад)	-	В отношении данного земельного участка работы не проводятся	-
639	:7839	59:32:0680001:7839	Пермский край, Пермский район, с Култаево, ул Набережная	210	-	для садоводства	-	В отношении данного земельного участка работы не проводятся	-
640	:7840	59:32:0680001:7840	Российская Федерация, Пермский край, м.Пермский р-н, с.п Култаевское, с.	436	-	для садоводства	-	В отношении данного земельного участка работы не проводятся	-

№	Условный номер на чертеже межевания территории	Кадастровый номер исходного земельного участка с номерами контуров	Адрес (местоположение) земельного участка	Площадь земельных участков		Вид разрешенного использования исходного земельного участка	Вид разрешенного использования образуемого земельного участка	Обоснование проектных решений, в том числе возможные способы образования земельного участка	Отнесение земельного участка территории общего пользования или имуществу общего
				Площадь земельного участка, кв.м по сведениям ЕГРН	Площадь земельного участка, кв.м по проекту межевания				
1	2	3	4	5	6	7	8	9	10
			Култаево, ул. Набережная, з/у 11						
641	:7845	59:32:0680001:7845	Пермский край, Пермский р-н, с Култаево	170	-	для установки торгового павильона	-	В отношении данного земельного участка работы не проводятся	-
642	:7861	59:32:0680001:7861	Пермский край, Пермский район, с Култаево	1100	-	Для ведения личного подсобного хозяйства	-	В отношении данного земельного участка работы не проводятся	-
643	:7868	59:32:0680001:7868	Пермский край, муниципальный округ Пермский, село Култаево, улица Нижнемуллинская, земельный участок 56	1 270	-	Под общественную застройку (строительство фитнес-центра)	-	В отношении данного земельного участка работы не проводятся	-

№	Условный номер на чертеже межевания территории	Кадастровый номер исходного земельного участка с номерами контуров	Адрес (местоположение) земельного участка	Площадь земельных участков		Вид разрешенного использования исходного земельного участка	Вид разрешенного использования образуемого земельного участка	Обоснование проектных решений, в том числе возможные способы образования земельного участка	Отнесение земельного участка как территории общего пользования или имуществу общего
				Площадь земельного участка, кв.м по сведениям ЕГРН	Площадь земельного участка, кв.м по проекту межевания				
1	2	3	4	5	6	7	8	9	10
644	:7875	59:32:0680001:7875	Пермский край, муниципальный округ Пермский, село Култаево, улица Октябрьская, земельный участок 16а	40	-	для размещения индивидуального капитального гаража	-	В отношении данного земельного участка работы не проводятся	-
645	:7878	59:32:0680001:7878	Российская Федерация, Пермский край, м.Пермский р-н, с.п. Култаевское, с. Култаево, ул. Камышовая, з/у 14	733	-	Для ведения личного подсобного хозяйства	-	В отношении данного земельного участка работы не проводятся	-
646	:7880	59:32:0680001:7880	Пермский край, Пермский р-н, с Култаево	733	-	Для ведения личного подсобного хозяйства	-	В отношении данного земельного участка работы не проводятся	-



№	Условный номер на чертеже межевания территории	Кадастровый номер исходного земельного участка с номерами контуров	Адрес (местоположение) земельного участка	Площадь земельных участков		Вид разрешенного использования исходного земельного участка	Вид разрешенного использования образуемого земельного участка	Обоснование проектных решений, в том числе возможные способы образования земельного участка	Отнесение земельного участка территории общего пользования или имуществу общего
				Площадь земельного участка, кв.м по сведениям ЕГРН	Площадь земельного участка, кв.м по проекту межевания				
1	2	3	4	5	6	7	8	9	10
647	:7882	59:32:0680001:7882	Пермский край, Пермский район, Култаевское с/пос., с. Култаево, ул. Сибирская	1 159	-	Под промышленные предприятия	-	В отношении данного земельного участка работы не проводятся	-
648	:7892	59:32:0680001:7892	Пермский край, Пермский район, Култаевское с/пос., с.Култаево, артезианская скважина №5468, 5469	10 985	-	Под объекты инженерного оборудования Водоснабжения	-	В отношении данного земельного участка работы не проводятся	-
649	:7903	59:32:0680001:7903 (Граница участка многоконтурная. Количество контуров - 2	Пермский край, Пермский район, Култаевское с/п, с.Култаево, за домами №7,9 по ул.Снежная	375	-	Для строительства индивидуального капитального гаража	-	В отношении данного земельного участка работы не проводятся	-



№	Условный номер на чертеже межевания территории	Кадастровый номер исходного земельного участка с номерами контуров	Адрес (местоположение) земельного участка	Площадь земельных участков		Вид разрешенного использования исходного земельного участка	Вид разрешенного использования образуемого земельного участка	Обоснование проектных решений, в том числе возможные способы образования земельного участка	Отнесение земельного участка территории общего пользования или имуществу общего
				Площадь земельного участка, кв.м по сведениям ЕГРН	Площадь земельного участка, кв.м по проекту межевания				
1	2	3	4	5	6	7	8	9	10
650	:7988	59:32:0680001:7988	Пермский край, Пермский район, с Култаево, ул Кирова, д 13	616	-	для личного подсобного хозяйства	-	В отношении данного земельного участка работы не проводятся	-
651	:7999	59:32:0680001:7999	Пермский край, Пермский р-н, волость Култаевское, с Култаево, ул Заречная	602	-	Для огородничества	-	В отношении данного земельного участка работы не проводятся	-
652	:8000	59:32:0680001:8000	Пермский край, Пермский р-н, с/п Култаевское, с Култаево	1 100	-	Для ведения личного подсобного хозяйства	-	В отношении данного земельного участка работы не проводятся	-
653	:8008	59:32:0680001:8008	Пермский край, Пермский р-н, с Култаево, ул Славянская, 23	1100	-	Для ведения личного подсобного хозяйства	-	В отношении данного земельного участка работы не проводятся	-

№	Условный номер на чертеже межевания территории	Кадастровый номер исходного земельного участка с номерами контуров	Адрес (местоположение) земельного участка	Площадь земельных участков		Вид разрешенного использования исходного земельного участка	Вид разрешенного использования образуемого земельного участка	Обоснование проектных решений, в том числе возможные способы образования земельного участка	Отнесение земельного участка территории общего пользования или имуществу общего
				Площадь земельного участка, кв.м по сведениям ЕГРН	Площадь земельного участка, кв.м по проекту межевания				
1	2	3	4	5	6	7	8	9	10
654	:8009	59:32:0680001:8009	Российская Федерация, Пермский край, м.Пермский р-н, с.п. Култаевское, с. Култаево, ул. Славянская, з/у 21а	1100	-	Для ведения личного подсобного хозяйства	-	В отношении данного земельного участка работы не проводятся	-
655	:8010	59:32:0680001:8010	Пермский край, Пермский р-н, с. Култаево, ул. Славянская, д. 21	1100	-	Для ведения личного подсобного хозяйства	-	В отношении данного земельного участка работы не проводятся	-
656	:8048	59:32:0680001:8048	Российская Федерация, Пермский край, м.Пермский р-н, с.п. Култаевское, с. Култаево, ул. Первомайская, з/у	570	-	для огородничества	-	В отношении данного земельного участка работы не проводятся	-

№	Условный номер на чертеже межевания территории	Кадастровый номер исходного земельного участка с номерами контуров	Адрес (местоположение) земельного участка	Площадь земельных участков		Вид разрешенного использования исходного земельного участка	Вид разрешенного использования образуемого земельного участка	Обоснование проектных решений, в том числе возможные способы образования земельного участка	Отнесение земельного участка территории общего пользования или имуществу общего
				Площадь земельного участка, кв.м по сведениям ЕГРН	Площадь земельного участка, кв.м по проекту межевания				
1	2	3	4	5	6	7	8	9	10
			19						
657	:8049	59:32:0680001:8049	Пермский край, Пермский район, с. Култаево, ул. Первомайская	530	-	Для индивидуального жилищного строительства	-	В отношении данного земельного участка работы не проводятся	-
658	:8052	59:32:0680001:8052	Пермский край, Пермский район, Култаевское с/п., с. Култаево	154	-	Под объекты инженерного оборудования газоснабжения (трасса газопровода)	-	В отношении данного земельного участка работы не проводятся	-
659	:8053	59:32:0680001:8053	Российская Федерация, Пермский край, м.Пермский р-н, с.п. Култаевское, с. Култаево, ул. Мира з/у 15	1 820	-	Спорт	-	В отношении данного земельного участка работы не проводятся	-
660	:8066	59:32:0680001:8066	Пермский край, Пермский район,	618	-	обслуживание автотранспорта	-	В отношении данного земельного участка работы	-



№	Условный номер на чертеже межевания территории	Кадастровый номер исходного земельного участка с номерами контуров	Адрес (местоположение) земельного участка	Площадь земельных участков		Вид разрешенного использования исходного земельного участка	Вид разрешенного использования образуемого земельного участка	Обоснование проектных решений, в том числе возможные способы образования земельного участка	Отнесение земельного участка территории общего пользования или имуществу общего
				Площадь земельного участка, кв.м по сведениям ЕГРН	Площадь земельного участка, кв.м по проекту межевания				
1	2	3	4	5	6	7	8	9	10
			Култаевское сельское поселение, с. Култаево, ул. Сибирская					не проводятся	
661	:8067	59:32:0680001:8067	Пермский край, Пермский район, Култаевское с/п, с. Култаево, (за котельной)	2391	-	под объекты транспорта Автомобильного (гаражно-строительный кооператив "Автомир")	-	В отношении данного земельного участка работы не проводятся	-
662	:8076	59:32:0680001:8076	Пермский край, Пермский р-н, с Култаево, ул Снежная, д 9	200	-	для благоустройства территории (устройство газонов, пешеходных дорожки других элементов благоустройства)	-	В отношении данного земельного участка работы не проводятся	-
663	:8077	59:32:0680001:8077	Пермский край, Пермский р-н, с Култаево	660	-	Ведение огородничества	-	В отношении данного земельного участка работы не проводятся	-

№	Условный номер на чертеже межевания территории	Кадастровый номер исходного земельного участка с номерами контуров	Адрес (местоположение) земельного участка	Площадь земельных участков		Вид разрешенного использования исходного земельного участка	Вид разрешенного использования образуемого земельного участка	Обоснование проектных решений, в том числе возможные способы образования земельного участка	Отнесение земельного участка территории общего пользования или имуществу общего
				Площадь земельного участка, кв.м по сведениям ЕГРН	Площадь земельного участка, кв.м по проекту межевания				
1	2	3	4	5	6	7	8	9	10
664	:8090	59:32:0680001:8090	Пермский край, Пермский р-н, с. Култаево, ул. Веселая, д. 6	1 028	-	Для ведения личного подсобного хозяйства	-	В отношении данного земельного участка работы не проводятся	-
665	:8099	59:32:0680001:8099	Пермский край, Пермский р-н, с. Култаево	1 036	-	Для ведения личного подсобного хозяйства	-	В отношении данного земельного участка работы не проводятся	-
666	:8103	59:32:0680001:8103	Пермский край, муниципальный округ Пермский, село Култаево, улица Романа Кашина, земельный участок 87	22200	-	Под общественную застройку (Административное здание)	-	В отношении данного земельного участка работы не проводятся	-
667	:8116	59:32:0680001:8116	Пермский край, муниципальный округ Пермский, село	177	-	для сельскохозяйственного производства	-	В отношении данного земельного участка работы не проводятся	-



№	Условный номер на чертеже межевания территории	Кадастровый номер исходного земельного участка с номерами контуров	Адрес (местоположение) земельного участка	Площадь земельных участков		Вид разрешенного использования исходного земельного участка	Вид разрешенного использования образуемого земельного участка	Обоснование проектных решений, в том числе возможные способы образования земельного участка	Отнесение земельного участка территории общего пользования или имуществу общего
				Площадь земельного участка, кв.м по сведениям ЕГРН	Площадь земельного участка, кв.м по проекту межевания				
1	2	3	4	5	6	7	8	9	10
			Култаево, улица Романа Кашина, земельный участок 946/3						
668	:8138	59:32:0680001:8138	Пермский край, Пермский район, с. Култаево, ул. Левобережная	1335	-	Для огородничества	-	В отношении данного земельного участка работы не проводятся	-
669	:819	59:32:0680001:819	Пермский край, Пермский р-н, с/п. Култаевское, с. Култаево, ул. Сибирская, дом 1	2 045	-	под объекты автомобильного транспорта	-	В отношении данного земельного участка работы не проводятся	-
670	:8196	59:32:0680001:8196	Пермский край, Пермский р-н, с. Култаево, ул. Заречная	996	-	Для ведения личного подсобного хозяйства	-	В отношении данного земельного участка работы не проводятся	-



№	Условный номер на чертеже межевания территории	Кадастровый номер исходного земельного участка с номерами контуров	Адрес (местоположение) земельного участка	Площадь земельных участков		Вид разрешенного использования исходного земельного участка	Вид разрешенного использования образуемого земельного участка	Обоснование проектных решений, в том числе возможные способы образования земельного участка	Отнесение земельного участка территории общего пользования или имуществу общего
				Площадь земельного участка, кв.м по сведениям ЕГРН	Площадь земельного участка, кв.м по проекту межевания				
1	2	3	4	5	6	7	8	9	10
671	:8197	59:32:0680001:8197	Пермский край, Пермский р-н, с Култаево, ул Заречная	1099	-	Для ведения личного подсобного хозяйства	-	В отношении данного земельного участка работы не проводятся	-
672	:8198	59:32:0680001:8198	Пермский край, Пермский р-н, с Култаево, ул Заречная	427	-	Для ведения личного подсобного хозяйства	-	В отношении данного земельного участка работы не проводятся	-
673	:8199	59:32:0680001:8199	Пермский край, Пермский р-н, с Култаево, ул Заречная	759	-	Для ведения личного подсобного хозяйства	-	В отношении данного земельного участка работы не проводятся	-
674	:82	59:32:0680001:82	Пермский край, Пермский р-н, с/п Култаевское, с. Култаево, ул. Романа Кашина, дом 98	1131	-	Под объекты инженерного оборудования Электроснабжения	-	В отношении данного земельного участка работы не проводятся	-



№	Условный номер на чертеже межевания территории	Кадастровый номер исходного земельного участка с номерами контуров	Адрес (местоположение) земельного участка	Площадь земельных участков		Вид разрешенного использования исходного земельного участка	Вид разрешенного использования образуемого земельного участка	Обоснование проектных решений, в том числе возможные способы образования земельного участка	Отнесение земельного участка территории общего пользования или имуществу общего
				Площадь земельного участка, кв.м по сведениям ЕГРН	Площадь земельного участка, кв.м по проекту межевания				
1	2	3	4	5	6	7	8	9	10
675	:8200	59:32:0680001:8200	Пермский край, Пермский р-н, с Култаево, ул Заречная	1204	-	Для ведения личного подсобного хозяйства	-	В отношении данного земельного участка работы не проводятся	-
676	:8201	59:32:0680001:8201	Пермский край, Пермский р-н, с Култаево, ул Заречная	304	-	Для ведения личного подсобного хозяйства	-	В отношении данного земельного участка работы не проводятся	-
677	:8228	59:32:0680001:8228	Пермский край, Пермский р-н, Култаевское с/п,с Култаево, ул Полевая	845	-	Под объекты транспорта Автомобильного	-	В отношении данного земельного участка работы не проводятся	-
678	:8229	59:32:0680001:8229	Пермский край, Пермский район, Култаевское с/п, с.Култаево, ул.Весенняя.	781	-	Под объекты транспорта Автомобильного	-	В отношении данного земельного участка работы не проводятся	-

№	Условный номер на чертеже межевания территории	Кадастровый номер исходного земельного участка с номерами контуров	Адрес (местоположение) земельного участка	Площадь земельных участков		Вид разрешенного использования исходного земельного участка	Вид разрешенного использования образуемого земельного участка	Обоснование проектных решений, в том числе возможные способы образования земельного участка	Отнесение земельного участка территории общего пользования или имуществу общего
				Площадь земельного участка, кв.м по сведениям ЕГРН	Площадь земельного участка, кв.м по проекту межевания				
1	2	3	4	5	6	7	8	9	10
679	:8230	59:32:0680001:8230	Пермский край, Пермский район, Култаевское с/п, с.Култаево, ул.Зимняя.	1109	-	Под объекты транспорта Автомобильного	-	В отношении данного земельного участка работы не проводятся	-
680	:8294	59:32:0680001:8294	Пермский край, Пермский р-н, с Култаево, ул Набережная	962	-	Под объекты транспорта Автомобильного	-	В отношении данного земельного участка работы не проводятся	-
681	:8296	59:32:0680001:8296	Пермский край, Пермский р-н, с Култаево, ул Лесная	1146	-	Под объекты транспорта Автомобильного	-	В отношении данного земельного участка работы не проводятся	-
682	:8297	59:32:0680001:8297	Пермский край, Пермский район, Култаевское с/п, с.Култаево, ул.Ольховая.	1316	-	Под объекты транспорта Автомобильного	-	В отношении данного земельного участка работы не проводятся	-



№	Условный номер на чертеже межевания территории	Кадастровый номер исходного земельного участка с номерами контуров	Адрес (местоположение) земельного участка	Площадь земельных участков		Вид разрешенного использования исходного земельного участка	Вид разрешенного использования образуемого земельного участка	Обоснование проектных решений, в том числе возможные способы образования земельного участка	Отнесение земельного участка территории общего пользования или имуществу общего
				Площадь земельного участка, кв.м по сведениям ЕГРН	Площадь земельного участка, кв.м по проекту межевания				
1	2	3	4	5	6	7	8	9	10
683	:8299	59:32:0680001:8299	Пермский край, Пермский район, Култаевское с/п, с.Култаево, ул.Осенняя	2129	-	Под объекты транспорта Автомобильного	-	В отношении данного земельного участка работы не проводятся	-
684	:8300	59:32:0680001:8300	Пермский край, Пермский район, Култаевское с/п, с.Култаево, ул.Сельская.	2998	-	Под объекты транспорта Автомобильного	-	В отношении данного земельного участка работы не проводятся	-
685	:8301	59:32:0680001:8301 (Граница участка многоконтурная) Количество контуров - 3	Пермский край, Пермский район, Култаевское с/п, с.Култаево, ул.Пермская	2483	-	Под объекты транспорта Автомобильного	-	В отношении данного земельного участка работы не проводятся	-
686	:8302	59:32:0680001:8302	Пермский край, Пермский р-н, Култаевское с/п, с. Култаево,	800	-	Для ведения личного подсобного хозяйства	-	В отношении данного земельного участка работы не проводятся	-

№	Условный номер на чертеже межевания территории	Кадастровый номер исходного земельного участка с номерами контуров	Адрес (местоположение) земельного участка	Площадь земельных участков		Вид разрешенного использования исходного земельного участка	Вид разрешенного использования образуемого земельного участка	Обоснование проектных решений, в том числе возможные способы образования земельного участка	Отнесение земельного участка территории общего пользования или имуществу общего
				Площадь земельного участка, кв.м по сведениям ЕГРН	Площадь земельного участка, кв.м по проекту межевания				
1	2	3	4	5	6	7	8	9	10
			ул. Строителей, номер 25б.						
687	:8303	59:32:0680001:8303	Пермский край, Пермский р-н, Култаевское с/п, с. Култаево, ул. Строителей, номер 25а	1 417	-	Для ведения личного подсобного хозяйства	-	В отношении данного земельного участка работы не проводятся	-
688	:8311	59:32:0680001:8311	Пермский край, муниципальный округ Пермский, село Култаево, улица Нижнемуллинская, земельный участок 5/1	338	-	для благоустройства (организация пешеходных дорожек, парковочных мест)	-	В отношении данного земельного участка работы не проводятся	-
689	:8406	59:32:0680001:8406	Пермский край, Пермский район, с. Култаево, ул	873	-	Для ведения личного подсобного хозяйства	-	В отношении данного земельного участка работы не	-

№	Условный номер на чертеже межевания территории	Кадастровый номер исходного земельного участка с номерами контуров	Адрес (местоположение) земельного участка	Площадь земельных участков		Вид разрешенного использования исходного земельного участка	Вид разрешенного использования образуемого земельного участка	Обоснование проектных решений, в том числе возможные способы образования земельного участка	Отнесение земельного участка территории общего пользования или имуществу общего
				Площадь земельного участка, кв.м по сведениям ЕГРН	Площадь земельного участка, кв.м по проекту межевания				
1	2	3	4	5	6	7	8	9	10
			Листопадная, д 3а					проводятся	
690	:8407	59:32:0680001:8407	Пермский край, муниципальный округ Пермский, село Култаево, улица Листопадная, земельный участок 1А	874	-	Для ведения личного подсобного хозяйства	-	В отношении данного земельного участка работы не проводятся	-
691	:8408	59:32:0680001:8408	Российская Федерация, Пермский край, м.Пермский р-н, с.п. Култаевское, с. Култаево, ул. Листопадная, з/у 7а	750	-	Для ведения личного подсобного хозяйства	-	В отношении данного земельного участка работы не проводятся	-
692	:8409	59:32:0680001:8409	Пермский край, муниципальный	1000	-	Для ведения личного подсобного хозяйства	-	В отношении данного земельного участка работы	-



№	Условный номер на чертеже межевания территории	Кадастровый номер исходного земельного участка с номерами контуров	Адрес (местоположение) земельного участка	Площадь земельных участков		Вид разрешенного использования исходного земельного участка	Вид разрешенного использования образуемого земельного участка	Обоснование проектных решений, в том числе возможные способы образования земельного участка	Отнесение земельного участка территории общего пользования или имуществу общего
				Площадь земельного участка, кв.м по сведениям ЕГРН	Площадь земельного участка, кв.м по проекту межевания				
1	2	3	4	5	6	7	8	9	10
			округ Пермский, село Култаево, улица Летняя, земельный участок 27					не проводятся	
693	:8410	59:32:0680001:8410	Пермский край, Пермский район, Култаевское сельское поселение, село Култаево	1199	-	Для ведения личного подсобного хозяйства	-	В отношении данного земельного участка работы не проводятся	-
694	:8577	59:32:0680001:8577	Российская Федерация, Пермский край, м.о Пермский, с Култаево, ул Нагорная, з/у 9а	910	-	Для ведения личного подсобного хозяйства	-	В отношении данного земельного участка работы не проводятся	-
695	:8644	59:32:0680001:8644	Пермский край, Пермский р-н,	1 046	-	Для ведения личного подсобного хозяйства	-	В отношении данного земельного участка работы	-

№	Условный номер на чертеже межевания территории	Кадастровый номер исходного земельного участка с номерами контуров	Адрес (местоположение) земельного участка	Площадь земельных участков		Вид разрешенного использования исходного земельного участка	Вид разрешенного использования образуемого земельного участка	Обоснование проектных решений, в том числе возможные способы образования земельного участка	Отнесение земельного участка территории общего пользования или имуществу общего
				Площадь земельного участка, кв.м по сведениям ЕГРН	Площадь земельного участка, кв.м по проекту межевания				
1	2	3	4	5	6	7	8	9	10
			Култаевское с/п, с. Култаево, ул. Таежная, д. 13					не проводятся	
696	:8645	59:32:0680001:8645	Пермский край, муниципальный округ Пермский, село Култаево, улица Таежная, земельный участок 15	1 045	-	Для ведения личного подсобного хозяйства	-	В отношении данного земельного участка работы не проводятся	-
697	:8672	59:32:0680001:8672 (Граница участка многоконтурная. Количество контуров - 2)	Пермский край, Пермский район, Култаевское с/п, с. Култаево, ул. Кедровая	3750	-	Под объекты транспорта Автомобильного	-	В отношении данного земельного участка работы не проводятся	-
698	:8675	59:32:0680001:8675	Пермский край, Пермский район, с. Култаево, ул. Заречная	1 000	-	Для огородничества	-	В отношении данного земельного участка работы не проводятся	-

№	Условный номер на чертеже межевания территории	Кадастровый номер исходного земельного участка с номерами контуров	Адрес (местоположение) земельного участка	Площадь земельных участков		Вид разрешенного использования исходного земельного участка	Вид разрешенного использования образуемого земельного участка	Обоснование проектных решений, в том числе возможные способы образования земельного участка	Отнесение земельного участка территории общего пользования или имуществу общего
				Площадь земельного участка, кв.м по сведениям ЕГРН	Площадь земельного участка, кв.м по проекту межевания				
1	2	3	4	5	6	7	8	9	10
699	:8680	59:32:0680001:8680	Пермский край, муниципальный округ Пермский, село Култаево, улица Ивовая, земельный участок 21а	859	-	Для ведения личного подсобного хозяйства	-	В отношении данного земельного участка работы не проводятся	-
700	:8681	59:32:0680001:8681	Российская Федерация, Пермский край, м.Пермский р-н, с.п. Култаевское, с. Култаево, ул. Ивовая, з/у 21	859	-	Для ведения личного подсобного хозяйства	-	В отношении данного земельного участка работы не проводятся	-
701	:8682	59:32:0680001:8682	Пермский край, муниципальный округ Пермский, село Култаево, улица	800	-	Для ведения личного подсобного хозяйства	-	В отношении данного земельного участка работы не проводятся	-





№	Условный номер на чертеже межевания территории	Кадастровый номер исходного земельного участка с номерами контуров	Адрес (местоположение) земельного участка	Площадь земельных участков		Вид разрешенного использования исходного земельного участка	Вид разрешенного использования образуемого земельного участка	Обоснование проектных решений, в том числе возможные способы образования земельного участка	Отнесение земельного участка территории общего пользования или имуществу общего
				Площадь земельного участка, кв.м по сведениям ЕГРН	Площадь земельного участка, кв.м по проекту межевания				
1	2	3	4	5	6	7	8	9	10
			Ивовая, земельный участок 19а						
702	:8683	59:32:0680001:8683	Пермский край, Пермский р-н, с. Култаево, ул. Ивовая, д. 19	859	-	Для ведения личного подсобного хозяйства	-	В отношении данного земельного участка работы не проводятся	-
703	:8684	59:32:0680001:8684	Пермский край, муниципальный округ Пермский, село Култаево, улица Ивовая, земельный участок 17а	859	-	Для ведения личного подсобного хозяйства	-	В отношении данного земельного участка работы не проводятся	-
704	:8685	59:32:0680001:8685	Пермский край, Пермский р-н, с Култаево	859	-	Для ведения личного подсобного хозяйства	-	В отношении данного земельного участка работы не проводятся	-
705	:8686	59:32:0680001:8686	Пермский край, муниципальный	800	-	Для ведения личного подсобного хозяйства	-	В отношении данного земельного участка работы	-

№	Условный номер на чертеже межевания территории	Кадастровый номер исходного земельного участка с номерами контуров	Адрес (местоположение) земельного участка	Площадь земельных участков		Вид разрешенного использования исходного земельного участка	Вид разрешенного использования образуемого земельного участка	Обоснование проектных решений, в том числе возможные способы образования земельного участка	Отнесение земельного участка территории общего пользования или имуществу общего
				Площадь земельного участка, кв.м по сведениям ЕГРН	Площадь земельного участка, кв.м по проекту межевания				
1	2	3	4	5	6	7	8	9	10
			округ Пермский, село Култаево, улица Ивовая, земельный участок 15а					не проводятся	
706	:8687	59:32:0680001:8687	Пермский край, муниципальный округ Пермский, село Култаево, улица Ивовая, земельный участок 15	859	-	Для ведения личного подсобного хозяйства	-	В отношении данного земельного участка работы не проводятся	-
707	:8688	59:32:0680001:8688	Пермский край, муниципальный округ Пермский, село Култаево, улица Ивовая, земельный участок 13а	859	-	Для ведения личного подсобного хозяйства	-	В отношении данного земельного участка работы не проводятся	-

№	Условный номер на чертеже межевания территории	Кадастровый номер исходного земельного участка с номерами контуров	Адрес (местоположение) земельного участка	Площадь земельных участков		Вид разрешенного использования исходного земельного участка	Вид разрешенного использования образуемого земельного участка	Обоснование проектных решений, в том числе возможные способы образования земельного участка	Отнесение земельного участка территории общего пользования или имуществу общего
				Площадь земельного участка, кв.м по сведениям ЕГРН	Площадь земельного участка, кв.м по проекту межевания				
1	2	3	4	5	6	7	8	9	10
708	:8689	59:32:0680001:8689	Российская Федерация, Пермский край, м.Пермский р-н, с.п. Култаевское, с. Култаево, ул. Ивовая, з/у 13	800	-	Для ведения личного подсобного хозяйства	-	В отношении данного земельного участка работы не проводятся	-
709	:8690	59:32:0680001:8690	Пермский край, Пермский р-н, с. Култаево, ул. Ивовая, д. 17	859	-	Для ведения личного подсобного хозяйства	-	В отношении данного земельного участка работы не проводятся	-
710	:8693	59:32:0680001:8693	Пермский край, Пермский район, Култаевское с/п, с.Култаево, ул. Строителей	2607	-	Под объекты транспорта Автомобильного	-	В отношении данного земельного участка работы не проводятся	-
711	:8696	59:32:0680001:8696	Пермский край, Пермский район, Култаевское с/п,	4101	-	Под объекты транспорта Автомобильного	-	В отношении данного земельного участка работы не	-

№	Условный номер на чертеже межевания территории	Кадастровый номер исходного земельного участка с номерами контуров	Адрес (местоположение) земельного участка	Площадь земельных участков		Вид разрешенного использования исходного земельного участка	Вид разрешенного использования образуемого земельного участка	Обоснование проектных решений, в том числе возможные способы образования земельного участка	Отнесение земельного участка территории общего пользования или имуществу общего
				Площадь земельного участка, кв.м по сведениям ЕГРН	Площадь земельного участка, кв.м по проекту межевания				
1	2	3	4	5	6	7	8	9	10
			с.Култаево, ул.Соловьиная					проводятся	
712	:8699	59:32:0680001:8699	Пермский край, Пермский район, Култаевское с/п, с.Култаево, ул. Южная.	1031	-	Под объекты транспорта Автомобильного	-	В отношении данного земельного участка работы не проводятся	-
713	:8700	59:32:0680001:8700	Пермский край, Пермский район, Култаевское с/п, с.Култаево, ул.Парковая.	2518	-	Под объекты транспорта Автомобильного	-	В отношении данного земельного участка работы не проводятся	-
714	:8705	59:32:0680001:8705	Пермский край, Пермский р-н, с Култаево, ул Зеленая	565	-	Под объекты транспорта Автомобильного	-	В отношении данного земельного участка работы не проводятся	-
715	:8709	59:32:0680001:8709 (Граница участка многоконтурная)	Пермский край, Пермский район, Култаевское с/п,	2255	-	Под объекты транспорта Автомобильного	-	В отношении данного земельного участка работы не проводятся	-

№	Условный номер на чертеже межевания территории	Кадастровый номер исходного земельного участка с номерами контуров	Адрес (местоположение) земельного участка	Площадь земельных участков		Вид разрешенного использования исходного земельного участка	Вид разрешенного использования образуемого земельного участка	Обоснование проектных решений, в том числе возможные способы образования земельного участка	Отнесение земельного участка территории общего пользования или имуществу общего
				Площадь земельного участка, кв.м по сведениям ЕГРН	Площадь земельного участка, кв.м по проекту межевания				
1	2	3	4	5	6	7	8	9	10
		Количество контуров - 3	с.Култаево, ул. Уральская						
716	:8710	59:32:0680001:8710	Пермский край, Пермский р-н, с Култаево, ул Снежная	2600	-	Под объекты транспорта Автомобильного	-	В отношении данного земельного участка работы не проводятся	-
717	:8711	59:32:0680001:8711	Пермский край, Пермский р-н, с Култаево, ул Октябрьская	3680	-	Под объекты транспорта Автомобильного	-	В отношении данного земельного участка работы не проводятся	-
718	:8712	59:32:0680001:8712 (Граница участка многоконтурная Количество контуров - 2	Пермский край, Пермский район, Култаевское с/п, с.Култаево, ул. Нижнемуллинская	5796	-	Под объекты транспорта Автомобильного	-	В отношении данного земельного участка работы не проводятся	-
719	:8713	59:32:0680001:8713 (Граница участка многоконтурная	Пермский край, Пермский район, Култаевское с/п,	9016	-	Под объекты транспорта Автомобильного	-	В отношении данного земельного участка работы не проводятся	-

№	Условный номер на чертеже межевания территории	Кадастровый номер исходного земельного участка с номерами контуров	Адрес (местоположение) земельного участка	Площадь земельных участков		Вид разрешенного использования исходного земельного участка	Вид разрешенного использования образуемого земельного участка	Обоснование проектных решений, в том числе возможные способы образования земельного участка	Отнесение земельного участка территории общего пользования или имуществу общего
				Площадь земельного участка, кв.м по сведениям ЕГРН	Площадь земельного участка, кв.м по проекту межевания				
1	2	3	4	5	6	7	8	9	10
		Количество контуров - 3	с.Култаево, ул. Космонавтов						
720	:8722	59:32:0680001:8722	Пермский край, Пермский р-н, с Култаево, ул Первомайская	178	-	для благоустройства	-	В отношении данного земельного участка работы не проводятся	-
721	:8734	59:32:0680001:8734	Пермский край, Пермский район, Култаевское с/пос., с. Култаево, ул. Сибирская	1 104	-	Обслуживание автотранспорта	-	В отношении данного земельного участка работы не проводятся	-
722	:8745	59:32:0680001:8745 (Граница участка многоконтурная. Количество контуров - 2	Пермский край, Пермский р-н, с Култаево, ул Киров	3555	-	Под объекты транспорта Автомобильного	-	В отношении данного земельного участка работы не проводятся	-

№	Условный номер на чертеже межевания территории	Кадастровый номер исходного земельного участка с номерами контуров	Адрес (местоположение) земельного участка	Площадь земельных участков		Вид разрешенного использования исходного земельного участка	Вид разрешенного использования образуемого земельного участка	Обоснование проектных решений, в том числе возможные способы образования земельного участка	Отнесение земельного участка территории общего пользования или имуществу общего
				Площадь земельного участка, кв.м по сведениям ЕГРН	Площадь земельного участка, кв.м по проекту межевания				
1	2	3	4	5	6	7	8	9	10
723	:8754	59:32:0680001:8754	Пермский край, Пермский район, с Култаево, ул Октябрьская	104	-	для благоустройства (устройство газонов, пешеходных дорожек и др. элементов благоустройства)	-	В отношении данного земельного участка работы не проводятся	-
724	:8757	59:32:0680001:8757	Пермский край, Пермский р-н, с Култаево, ул Листопадная, д 5а	730	-	Для ведения личного подсобного хозяйства	-	В отношении данного земельного участка работы не проводятся	-
725	:8764	59:32:0680001:8764	Пермский край, Пермский р-н, с Култаево, пер Больничный, д 16	925	-	для ведения личного подсобного хозяйства	-	В отношении данного земельного участка работы не проводятся	-
726	:8774	59:32:0680001:8774	Пермский край, Пермский р-н, с. Култаево, ул. Песчаная, 10	1 399	-	Для ведения личного подсобного хозяйства	-	В отношении данного земельного участка работы не проводятся	-

№	Условный номер на чертеже межевания территории	Кадастровый номер исходного земельного участка с номерами контуров	Адрес (местоположение) земельного участка	Площадь земельных участков		Вид разрешенного использования исходного земельного участка	Вид разрешенного использования образуемого земельного участка	Обоснование проектных решений, в том числе возможные способы образования земельного участка	Отнесение земельного участка территории общего пользования или имуществу общего
				Площадь земельного участка, кв.м по сведениям ЕГРН	Площадь земельного участка, кв.м по проекту межевания				
1	2	3	4	5	6	7	8	9	10
727	:8782	59:32:0680001:8782	Пермский край, Пермский р-н, с Култаево	790	-	Для ведения личного подсобного хозяйства	-	В отношении данного земельного участка работы не проводятся	-
728	:8813	59:32:0680001:8813	Пермский край, Пермский р-н, с Култаево	800	-	Для благоустройства территории (парковка)	-	В отношении данного земельного участка работы не проводятся	-
729	:8816	59:32:0680001:8816	Пермский край, Пермский район, с Култаево, ул Октябрьская, д 9	16537	-	Больница	-	В отношении данного земельного участка работы не проводятся	-
730	:8818	59:32:0680001:8818	Пермский край, муниципальный округ Пермский, село Култаево, улица Нижнемуллинская,	1 440	-	для размещения автостоянки	-	В отношении данного земельного участка работы не проводятся	-



№	Условный номер на чертеже межевания территории	Кадастровый номер исходного земельного участка с номерами контуров	Адрес (местоположение) земельного участка	Площадь земельных участков		Вид разрешенного использования исходного земельного участка	Вид разрешенного использования образуемого земельного участка	Обоснование проектных решений, в том числе возможные способы образования земельного участка	Отнесение земельного участка территории общего пользования или имуществу общего
				Площадь земельного участка, кв.м по сведениям ЕГРН	Площадь земельного участка, кв.м по проекту межевания				
1	2	3	4	5	6	7	8	9	10
			земельный участок 1/1						
731	:8821	59:32:0680001:8821	Пермский край, муниципальный округ Пермский, село Култаево, улица Урожайная, земельный участок 16	677	-	Для огородничества	-	В отношении данного земельного участка работы не проводятся	-
732	:8827	59:32:0680001:8827	Пермский край, Пермский район, Култаевское с/п	1	-	под объекты инженерного оборудования газоснабжения (газопровод низкого давления от с.Култаево, ул.Нижемуллинская, 11а инв.№28033, лит.Сг)	-	В отношении данного земельного участка работы не проводятся	-



№	Условный номер на чертеже межевания территории	Кадастровый номер исходного земельного участка с номерами контуров	Адрес (местоположение) земельного участка	Площадь земельных участков		Вид разрешенного использования исходного земельного участка	Вид разрешенного использования образуемого земельного участка	Обоснование проектных решений, в том числе возможные способы образования земельного участка	Отнесение земельного участка территории общего пользования или имуществу общего
				Площадь земельного участка, кв.м по сведениям ЕГРН	Площадь земельного участка, кв.м по проекту межевания				
1	2	3	4	5	6	7	8	9	10
733	:8831	59:32:0680001:8831	Пермский край, Пермский район, Култаевское с/п	66	-	под объекты инженерного оборудования газоснабжения (газопровод высокого, низкого давления от АГРС с.Култаево до НПС, д.Мокино, п.Протасы, д.Петровка инв.№26813, лит.Сг	-	В отношении данного земельного участка работы не проводятся	-
734	:8832	59:32:0680001:8832	Пермский край, Пермский район, с. Култаево, ул. Романа Кашина, д. 88	1004	-	Для ведения личного подсобного хозяйства	-	В отношении данного земельного участка работы не проводятся	-
735	:888	59:32:0680001:888	Российская Федерация, Пермский край, м.Пермский р-н, с.п Култаевское, с.	1 000	-	Для ведения личного подсобного хозяйства	-	В отношении данного земельного участка работы не проводятся	-



№	Условный номер на чертеже межевания территории	Кадастровый номер исходного земельного участка с номерами контуров	Адрес (местоположение) земельного участка	Площадь земельных участков		Вид разрешенного использования исходного земельного участка	Вид разрешенного использования образуемого земельного участка	Обоснование проектных решений, в том числе возможные способы образования земельного участка	Отнесение земельного участка территории общего пользования или имуществу общего
				Площадь земельного участка, кв.м по сведениям ЕГРН	Площадь земельного участка, кв.м по проекту межевания				
1	2	3	4	5	6	7	8	9	10
			Култаево, ул. Дорожная, з/у 4						
736	:8892	59:32:0680001:8892	Российская Федерация, Пермский край, м.Пермский р-н, с.п. Култаевское, с. Култаево, ул. Листопадная, з/у 13	950	-	Для ведения личного подсобного хозяйства	-	В отношении данного земельного участка работы не проводятся	-
737	:8907	59:32:0680001:8907	Пермский край, Пермский р-н, с Култаево, ул Первомайская, д 3, кв 1	657	-	Для ведения личного подсобного хозяйства	-	В отношении данного земельного участка работы не проводятся	-
738	:8908	59:32:0680001:8908	Пермский край, Пермский р-н, с. Култаево, ул. Ильинская, д. 2в	122	-	Для ведения личного подсобного хозяйства	-	В отношении данного земельного участка работы не проводятся	-

№	Условный номер на чертеже межевания территории	Кадастровый номер исходного земельного участка с номерами контуров	Адрес (местоположение) земельного участка	Площадь земельных участков		Вид разрешенного использования исходного земельного участка	Вид разрешенного использования образуемого земельного участка	Обоснование проектных решений, в том числе возможные способы образования земельного участка	Отнесение земельного участка территории общего пользования или имуществу общего
				Площадь земельного участка, кв.м по сведениям ЕГРН	Площадь земельного участка, кв.м по проекту межевания				
1	2	3	4	5	6	7	8	9	10
739	:8978	59:32:0680001:8978	Пермский край, Пермский район, с. Култаево	338	-	Для ведения личного подсобного хозяйства	-	В отношении данного земельного участка работы не проводятся	-
740	:8982	59:32:0680001:8982	Пермский край, Пермский район, с/п. Култаевское, земельные доли (колхоз "Россия")	1 563	-	Для сельскохозяйственного производства	-	В отношении данного земельного участка работы не проводятся	-
741	:8987	59:32:0680001:8987	Российская Федерация, Пермский край, м.Пермский р-н, с.п. Култаевское, с. Култаево, ул. Снежная, з/у 11	6419	-	Под объекты инженерного оборудования теплоснабжения (котельная)	-	В отношении данного земельного участка работы не проводятся	-



№	Условный номер на чертеже межевания территории	Кадастровый номер исходного земельного участка с номерами контуров	Адрес (местоположение) земельного участка	Площадь земельных участков		Вид разрешенного использования исходного земельного участка	Вид разрешенного использования образуемого земельного участка	Обоснование проектных решений, в том числе возможные способы образования земельного участка	Отнесение земельного участка территории общего пользования или имуществу общего
				Площадь земельного участка, кв.м по сведениям ЕГРН	Площадь земельного участка, кв.м по проекту межевания				
1	2	3	4	5	6	7	8	9	10
742	:9018	59:32:0680001:9018	Российская Федерация, Пермский край, Пермский муниципальный район, Култаевское сельское поселение с. Култаево, ул. Пермская, 32	1 018	-	Для ведения личного подсобного хозяйства	-	В отношении данного земельного участка работы не проводятся	-
743	:9023	59:32:0680001:9023	Пермский край, муниципальный округ Пермский, село Култаево, улица Верховая, земельный участок 100д	1 104	-	Территория правления	-	В отношении данного земельного участка работы не проводятся	-



№	Условный номер на чертеже межевания территории	Кадастровый номер исходного земельного участка с номерами контуров	Адрес (местоположение) земельного участка	Площадь земельных участков		Вид разрешенного использования исходного земельного участка	Вид разрешенного использования образуемого земельного участка	Обоснование проектных решений, в том числе возможные способы образования земельного участка	Отнесение земельного участка территории общего пользования или имуществу общего
				Площадь земельного участка, кв.м по сведениям ЕГРН	Площадь земельного участка, кв.м по проекту межевания				
1	2	3	4	5	6	7	8	9	10
744	:9024	59:32:0680001:9024	Российская Федерация, Пермский край, м.Пермский р-н, с.п. Култаевское, с. Култаево, ул. Верховая, з/у 17	1354	-	Отдельно стоящие многоквартирные жилые дома с приусадебными участками этажностью не выше 3 этажей	-	В отношении данного земельного участка работы не проводятся	-
745	:9027	59:32:0680001:9027	Российская Федерация, Пермский край, м.Пермский р-н, с.п. Култаевское, с. Култаево, ул. Луговая, з/у 17	1 450	-	Отдельно стоящие многоквартирные жилые дома с приусадебными участками этажностью не выше 3 этажей	-	В отношении данного земельного участка работы не проводятся	-
746	:9028	59:32:0680001:9028	Российская Федерация, Пермский край, м.Пермский р-н, с.п. Култаевское, с.	1 490	-	Отдельно стоящие многоквартирные жилые дома с приусадебными участками этажностью не выше 3 этажей	-	В отношении данного земельного участка работы не проводятся	-

№	Условный номер на чертеже межевания территории	Кадастровый номер исходного земельного участка с номерами контуров	Адрес (местоположение) земельного участка	Площадь земельных участков		Вид разрешенного использования исходного земельного участка	Вид разрешенного использования образуемого земельного участка	Обоснование проектных решений, в том числе возможные способы образования земельного участка	Отнесение земельного участка территории общего пользования или имуществу общего
				Площадь земельного участка, кв.м по сведениям ЕГРН	Площадь земельного участка, кв.м по проекту межевания				
1	2	3	4	5	6	7	8	9	10
			Култаево, ул. Березовая, з/у 19						
747	:9032	59:32:0680001:9032	Пермский край, Пермский р-н, Култаевское с/п, с. Култаево, ул. Песчаная, д.7	1 363	-	Отдельно стоящие многоквартирные жилые дома с приусадебными участками этажностью не выше 3 этажей	-	В отношении данного земельного участка работы не проводятся	-
748	:9033	59:32:0680001:9033	Пермский край, Пермский р-н, Култаевское с/п, с. Култаево, ул. Песчаная, д. 5	1 364	-	Отдельно стоящие многоквартирные жилые дома с приусадебными участками этажностью не выше 3 этажей	-	В отношении данного земельного участка работы не проводятся	-



№	Условный номер на чертеже межевания территории	Кадастровый номер исходного земельного участка с номерами контуров	Адрес (местоположение) земельного участка	Площадь земельных участков		Вид разрешенного использования исходного земельного участка	Вид разрешенного использования образуемого земельного участка	Обоснование проектных решений, в том числе возможные способы образования земельного участка	Отнесение земельного участка территории общего пользования или имуществу общего
				Площадь земельного участка, кв.м по сведениям ЕГРН	Площадь земельного участка, кв.м по проекту межевания				
1	2	3	4	5	6	7	8	9	10
749	:9034	59:32:0680001:9034	Пермский край, Пермский р-н, Култаевское с/п, с. Култаево, ул. Песчаная, д.3	1 367	-	Отдельно стоящие многоквартирные жилые дома с приусадебными участками этажностью не выше 3 этажей	-	В отношении данного земельного участка работы не проводятся	-
750	:9035	59:32:0680001:9035	Пермский край, Пермский р-н, Култаевское с/п, с. Култаево, ул. Песчаная, д.1	1 386	-	Отдельно стоящие многоквартирные жилые дома с приусадебными участками этажностью не выше 3 этажей	-	В отношении данного земельного участка работы не проводятся	-
751	:9036	59:32:0680001:9036	Пермский край, муниципальный округ Пермский, село Култаево, улица Песчаная, земельный участок 100д	1 601	-	Молочный завод	-	В отношении данного земельного участка работы не проводятся	-





№	Условный номер на чертеже межевания территории	Кадастровый номер исходного земельного участка с номерами контуров	Адрес (местоположение) земельного участка	Площадь земельных участков		Вид разрешенного использования исходного земельного участка	Вид разрешенного использования образуемого земельного участка	Обоснование проектных решений, в том числе возможные способы образования земельного участка	Отнесение земельного участка территории общего пользования или имуществу общего
				Площадь земельного участка, кв.м по сведениям ЕГРН	Площадь земельного участка, кв.м по проекту межевания				
1	2	3	4	5	6	7	8	9	10
752	:9037	59:32:0680001:9037	Пермский край, Пермский р-н, Култаевское с/п, с. Култаево, ул. Песчаная, д.6	1 362	-	Отдельно стоящие многоквартирные жилые дома с приусадебными участками этажностью не выше 3 этажей	-	В отношении данного земельного участка работы не проводятся	-
753	:9038	59:32:0680001:9038	Пермский край, Пермский район, Култаевское с/п, с. Култаево, ул. Песчаная, д.4	1 371	-	Отдельно стоящие многоквартирные жилые дома с приусадебными участками этажностью не выше 3 этажей	-	В отношении данного земельного участка работы не проводятся	-
754	:9039	59:32:0680001:9039	Пермский край, Пермский р-н, Култаевское с/п, с. Култаево, ул. Песчаная, д.2	1358	-	Отдельно стоящие многоквартирные жилые дома с приусадебными участками этажностью не выше 3 этажей	-	В отношении данного земельного участка работы не проводятся	-



№	Условный номер на чертеже межевания территории	Кадастровый номер исходного земельного участка с номерами контуров	Адрес (местоположение) земельного участка	Площадь земельных участков		Вид разрешенного использования исходного земельного участка	Вид разрешенного использования образуемого земельного участка	Обоснование проектных решений, в том числе возможные способы образования земельного участка	Отнесение земельного участка территории общего пользования или имуществу общего
				Площадь земельного участка, кв.м по сведениям ЕГРН	Площадь земельного участка, кв.м по проекту межевания				
1	2	3	4	5	6	7	8	9	10
755	:9040	59:32:0680001:9040	Пермский край, Пермский р-н, Култаевское с/п, с. Култаево, ул. Песчаная, д.8.	1 352	-	Отдельно стоящие многоквартирные жилые дома с приусадебными участками этажностью не выше 3 этажей	-	В отношении данного земельного участка работы не проводятся	-
756	:9057	59:32:0680001:9057	Пермский край, Пермский р-н, с. Култаево	915	-	площадки для отдыха с элементами озеленения	-	В отношении данного земельного участка работы не проводятся	-
757	:9067	59:32:0680001:9067	Пермский край, Пермский район, Култаевское с/п, в 0,01 км на юго-запад от с. Култаево	5 000	-	Для сельскохозяйственного производства	-	В отношении данного земельного участка работы не проводятся	-
758	:9068	59:32:0680001:9068	Пермский край, Пермский район, Култаевское с/п, в 0,01 км	5 002	-	Для сельскохозяйственного производства	-	В отношении данного земельного участка работы не проводятся	-

№	Условный номер на чертеже межевания территории	Кадастровый номер исходного земельного участка с номерами контуров	Адрес (местоположение) земельного участка	Площадь земельных участков		Вид разрешенного использования исходного земельного участка	Вид разрешенного использования образуемого земельного участка	Обоснование проектных решений, в том числе возможные способы образования земельного участка	Отнесение земельного участка территории общего пользования или имуществу общего
				Площадь земельного участка, кв.м по сведениям ЕГРН	Площадь земельного участка, кв.м по проекту межевания				
1	2	3	4	5	6	7	8	9	10
			на юго-запад от с. Култаево						
759	:9069	59:32:0680001:9069	Российская Федерация, Пермский край, м.Пермский р-н, с.п. Култаевское, с. Култаево, ул. Романа Кашина, з/у 113а	5 000	-	Для сельскохозяйственного производства	-	В отношении данного земельного участка работы не проводятся	-
760	:9079	59:32:0680001:9079	Пермский край, Пермский р-н, с Култаево, ул Нагорная	1 566	-	Для ведения личного подсобного хозяйства	-	В отношении данного земельного участка работы не проводятся	-
761	:9090	59:32:0680001:9090	Пермский край, муниципальный округ Пермский, село Култаево, улица	66	-	Для благоустройства территории	-	В отношении данного земельного участка работы не проводятся	-



№	Условный номер на чертеже межевания территории	Кадастровый номер исходного земельного участка с номерами контуров	Адрес (местоположение) земельного участка	Площадь земельных участков		Вид разрешенного использования исходного земельного участка	Вид разрешенного использования образуемого земельного участка	Обоснование проектных решений, в том числе возможные способы образования земельного участка	Отнесение земельного участка территории общего пользования или имуществу общего
				Площадь земельного участка, кв.м по сведениям ЕГРН	Площадь земельного участка, кв.м по проекту межевания				
1	2	3	4	5	6	7	8	9	10
			Соловьиная, земельный участок 18а						
762	:9095	59:32:0680001:9095	Российская Федерация, Пермский край, м.Пермский р-н, с.п. Култаевское, с. Култаево, ул Дорожная, з/у 6	927	-	Для ведения личного подсобного хозяйства	-	В отношении данного земельного участка работы не проводятся	-
763	:9098	59:32:0680001:9098	Пермский край, Пермский район, Култаевское с/п, с.Култаево, ул. Романа Кашина	6	-	Под объекты инженерного оборудования газоснабжения	-	В отношении данного земельного участка работы не проводятся	-
764	:9100	59:32:0680001:9100	Российская Федерация, Пермский край, м.Пермский р-н, с.п.	1 500	-	Для ведения личного подсобного хозяйства	-	В отношении данного земельного участка работы не проводятся	-



№	Условный номер на чертеже межевания территории	Кадастровый номер исходного земельного участка с номерами контуров	Адрес (местоположение) земельного участка	Площадь земельных участков		Вид разрешенного использования исходного земельного участка	Вид разрешенного использования образуемого земельного участка	Обоснование проектных решений, в том числе возможные способы образования земельного участка	Отнесение земельного участка территории общего пользования или имуществу общего
				Площадь земельного участка, кв.м по сведениям ЕГРН	Площадь земельного участка, кв.м по проекту межевания				
1	2	3	4	5	6	7	8	9	10
			Култаевское, с. Култаево, ул. Нагорная, з/у 2/8						
765	:9108	59:32:0680001:9108	Пермский край, Пермский район, Култаевское с/п, с. Култаево	15	-	Под объекты инженерного оборудования Газоснабжения	-	В отношении данного земельного участка работы не проводятся	-
766	:9151	59:32:0680001:9151	Пермский край, Пермский район, Култаевское сельское поселение, с. Култаево, ВЛ-35 кВ отпайка на ПС "Култаево" от ВЛ-35 кВ ТЭЦ-9 - Водозабор-2.	15	-	Под объекты инженерного оборудования Электроснабжения	-	В отношении данного земельного участка работы не проводятся	-
767	:9156	59:32:0680001:9156	Пермский край, Пермский р-н,	714	-	Для ведения личного подсобного хозяйства	-	В отношении данного земельного участка работы	-



№	Условный номер на чертеже межевания территории	Кадастровый номер исходного земельного участка с номерами контуров	Адрес (местоположение) земельного участка	Площадь земельных участков		Вид разрешенного использования исходного земельного участка	Вид разрешенного использования образуемого земельного участка	Обоснование проектных решений, в том числе возможные способы образования земельного участка	Отнесение земельного участка территории общего пользования или имуществу общего
				Площадь земельного участка, кв.м по сведениям ЕГРН	Площадь земельного участка, кв.м по проекту межевания				
1	2	3	4	5	6	7	8	9	10
			Култаевское с/п, с. Култаево, ул. Кольцевая, д. 10а					не проводятся	
768	:9157	59:32:0680001:9157	Пермский край, Пермский р-н, Култаевское с/п, с. Култаево, ул. Кольцевая, д. 10	702	-	Для ведения личного подсобного хозяйства	-	В отношении данного земельного участка работы не проводятся	-
769	:9162	59:32:0680001:9162	Пермский край, Пермский район, Култаевское сельское поселение, с. Култаево, ул. Романа Кашина, д. 105д	150	-	Под общественную застройку	-	В отношении данного земельного участка работы не проводятся	-

№	Условный номер на чертеже межевания территории	Кадастровый номер исходного земельного участка с номерами контуров	Адрес (местоположение) земельного участка	Площадь земельных участков		Вид разрешенного использования исходного земельного участка	Вид разрешенного использования образуемого земельного участка	Обоснование проектных решений, в том числе возможные способы образования земельного участка	Отнесение земельного участка территории общего пользования или имуществу общего
				Площадь земельного участка, кв.м по сведениям ЕГРН	Площадь земельного участка, кв.м по проекту межевания				
1	2	3	4	5	6	7	8	9	10
770	:9194	59:32:0680001:9194	Пермский край, Пермский район, Култаево с/п, с. Култаево.	1	-	Под объекты инженерного оборудования газоснабжения	-	В отношении данного земельного участка работы не проводятся	-
771	:9195	59:32:0680001:9195	Пермский край, Пермский район, Култаево с/п, с. Култаево.	1	-	Под объекты инженерного оборудования газоснабжения	-	В отношении данного земельного участка работы не проводятся	-
772	:9199	59:32:0680001:9199	Российская Федерация, Пермский край, Пермский муниципальный район, Култаевское сельское поселение с.Култаево, ул. Мира, 17	500	-	Для ведения личного подсобного хозяйства	-	В отношении данного земельного участка работы не проводятся	-

№	Условный номер на чертеже межевания территории	Кадастровый номер исходного земельного участка с номерами контуров	Адрес (местоположение) земельного участка	Площадь земельных участков		Вид разрешенного использования исходного земельного участка	Вид разрешенного использования образуемого земельного участка	Обоснование проектных решений, в том числе возможные способы образования земельного участка	Отнесение земельного участка территории общего пользования или имуществу общего
				Площадь земельного участка, кв.м по сведениям ЕГРН	Площадь земельного участка, кв.м по проекту межевания				
1	2	3	4	5	6	7	8	9	10
773	:92	59:32:0680001:92	Пермский край, Пермский р-н, с Култаево, ул Снежная, д 9	541	-	Для строительства магазина совстроенным жилым домом	-	В отношении данного земельного участка работы не проводятся	-
774	:9200	59:32:0680001:9200	Российская Федерация, Пермский край, м.Пермский р-н, с.п. Култаевское, с Култаево, ул Мира, з/у 19	500	-	Для ведения личного подсобного хозяйства	-	В отношении данного земельного участка работы не проводятся	-
775	:9204	59:32:0680001:9204	Пермский край, Пермский р-н, с Култаево	478	-	спортивные площадки	-	В отношении данного земельного участка работы не проводятся	-
776	:9207	59:32:0680001:9207	Пермский край, Пермский район, Култаевское с/п, с. Култаево, ул.	1220	-	Для садоводства	-	В отношении данного земельного участка работы не проводятся	-



№	Условный номер на чертеже межевания территории	Кадастровый номер исходного земельного участка с номерами контуров	Адрес (местоположение) земельного участка	Площадь земельных участков		Вид разрешенного использования исходного земельного участка	Вид разрешенного использования образуемого земельного участка	Обоснование проектных решений, в том числе возможные способы образования земельного участка	Отнесение земельного участка территории общего пользования или имуществу общего
				Площадь земельного участка, кв.м по сведениям ЕГРН	Площадь земельного участка, кв.м по проекту межевания				
1	2	3	4	5	6	7	8	9	10
			Садовая						
777	:9209	59:32:0680001:9209	Пермский край, Пермский район, Култаевское с/п, с. Култаево, ул. Листопадная, д. 11А	1 000	-	Для ведения личного подсобного хозяйства	-	В отношении данного земельного участка работы не проводятся	-
778	:9243	59:32:0680001:9243	Пермский край, Пермский муниципальный район, Култаевское сельское поселение с. Култаево, РП-3031	246	-	Под объекты инженерного оборудования Электроснабжения	-	В отношении данного земельного участка работы не проводятся	-
779	:9244	59:32:0680001:9244	Пермский край, Пермский район, Култаевское с/п, с. Култаево, ул. Мира	563	-	Для огородничества	-	В отношении данного земельного участка работы не проводятся	-

№	Условный номер на чертеже межевания территории	Кадастровый номер исходного земельного участка с номерами контуров	Адрес (местоположение) земельного участка	Площадь земельных участков		Вид разрешенного использования исходного земельного участка	Вид разрешенного использования образуемого земельного участка	Обоснование проектных решений, в том числе возможные способы образования земельного участка	Отнесение земельного участка территории общего пользования или имуществу общего
				Площадь земельного участка, кв.м по сведениям ЕГРН	Площадь земельного участка, кв.м по проекту межевания				
1	2	3	4	5	6	7	8	9	10
780	:9245	59:32:0680001:9245	Пермский край, Пермский район, Култаевское с/п, с. Култаево, примыкает к земельному участку кадастровым номером 59:32:0680001:8311	437	-	Для благоустройства территории	-	В отношении данного земельного участка работы не проводятся	-
781	:9250	59:32:0680001:9250	Пермский край, Пермский район, Култаевское с/п, с.Култаево, ул.Мира.	1 064	-	Для огородничества	-	В отношении данного земельного участка работы не проводятся	-
782	:9257	59:32:0680001:9257	Пермский край, Пермский район, д Кичаново	1 250	-	Для личного подсобного хозяйства	-	В отношении данного земельного участка работы не проводятся	-



№	Условный номер на чертеже межевания территории	Кадастровый номер исходного земельного участка с номерами контуров	Адрес (местоположение) земельного участка	Площадь земельных участков		Вид разрешенного использования исходного земельного участка	Вид разрешенного использования образуемого земельного участка	Обоснование проектных решений, в том числе возможные способы образования земельного участка	Отнесение земельного участка территории общего пользования или имуществу общего
				Площадь земельного участка, кв.м по сведениям ЕГРН	Площадь земельного участка, кв.м по проекту межевания				
1	2	3	4	5	6	7	8	9	10
783	:9262	59:32:0680001:9262	Пермский край, Пермский район, Култаевское с/п, с. Култаево, ул. Мира	1000	-	Для огородничества	-	В отношении данного земельного участка работы не проводятся	-
784	:9263	59:32:0680001:9263	Пермский край, Пермский р-н, с. Култаево, ул. Славянская, д. 33	1165	-	Для ведения личного подсобного хозяйства	-	В отношении данного земельного участка работы не проводятся	-
785	:9275	59:32:0680001:9275	Пермский край, Пермский район, Култаевское с/пос., с. Култаево, ул. Центральный проезд	885	-	Для ведения личного подсобного хозяйства	-	В отношении данного земельного участка работы не проводятся	-
786	:9276	59:32:0680001:9276	Пермский край, Пермский р-н, с Култаево, проезд	885	-	Для ведения личного подсобного хозяйства	-	В отношении данного земельного участка работы не	-



№	Условный номер на чертеже межевания территории	Кадастровый номер исходного земельного участка с номерами контуров	Адрес (местоположение) земельного участка	Площадь земельных участков		Вид разрешенного использования исходного земельного участка	Вид разрешенного использования образуемого земельного участка	Обоснование проектных решений, в том числе возможные способы образования земельного участка	Отнесение земельного участка территории общего пользования или имуществу общего
				Площадь земельного участка, кв.м по сведениям ЕГРН	Площадь земельного участка, кв.м по проекту межевания				
1	2	3	4	5	6	7	8	9	10
			Центральный					проводятся	
787	:9366	59:32:0680001:9366	Пермский край, Пермский район, Култаевское с/п, с.Култаево.	804	-	Для ведения личного подсобного хозяйства	-	В отношении данного земельного участка работы не проводятся	-
788	:9377	59:32:0680001:9377	Пермский край, Пермский район, Култаевское с/п, с. Култаево, ул. Кольцевая, д. 22	1 000	-	Для ведения личного подсобного хозяйства	-	В отношении данного земельного участка работы не проводятся	-
789	:9378	59:32:0680001:9378	Пермский край, Пермский р-н, Култаевское с/пос., с. Култаево, ул. Кольцевая	830	-	Для ведения личного подсобного хозяйства	-	В отношении данного земельного участка работы не проводятся	-
790	:9385	59:32:0680001:9385	Пермский край, Пермский район, с.	1700	-	Для ведения личного подсобного хозяйства	-	В отношении данного земельного участка работы	-

№	Условный номер на чертеже межевания территории	Кадастровый номер исходного земельного участка с номерами контуров	Адрес (местоположение) земельного участка	Площадь земельных участков		Вид разрешенного использования исходного земельного участка	Вид разрешенного использования образуемого земельного участка	Обоснование проектных решений, в том числе возможные способы образования земельного участка	Отнесение земельного участка территории общего пользования или имуществу общего
				Площадь земельного участка, кв.м по сведениям ЕГРН	Площадь земельного участка, кв.м по проекту межевания				
1	2	3	4	5	6	7	8	9	10
			Култаево					не проводятся	
791	:9407	59:32:0680001:9407	Российская Федерация, Пермский край, м.Пермский р-н, с.п. Култаевское, с. Култаево, ул. Урожайная, з/у 5	700	-	Для ведения личного подсобного хозяйства	-	В отношении данного земельного участка работы не проводятся	-
792	:9408	59:32:0680001:9408	Российская Федерация, Пермский край, м.Пермский р-н, с.п. Култаевское, с. Култаево, ул. Урожайная, з/у 8	700	-	Для ведения личного подсобного хозяйства	-	В отношении данного земельного участка работы не проводятся	-



№	Условный номер на чертеже межевания территории	Кадастровый номер исходного земельного участка с номерами контуров	Адрес (местоположение) земельного участка	Площадь земельных участков		Вид разрешенного использования исходного земельного участка	Вид разрешенного использования образуемого земельного участка	Обоснование проектных решений, в том числе возможные способы образования земельного участка	Отнесение земельного участка территории общего пользования или имуществу общего
				Площадь земельного участка, кв.м по сведениям ЕГРН	Площадь земельного участка, кв.м по проекту межевания				
1	2	3	4	5	6	7	8	9	10
793	:9437	59:32:0680001:9437	Российская Федерация, Пермский край, м.Пермский р-н, с.п. Култаевское, с. Култаево, ул. Рябиновая, з/у 17а	800	-	Отдельно стоящие многоквартирные жилые дома с приусадебными участками этажностью не выше 3 этажей	-	В отношении данного земельного участка работы не проводятся	-
794	:9438	59:32:0680001:9438	Пермский край, муниципальный округ Пермский, село Култаево, улица Березовая, земельный участок 18	800	-	Отдельно стоящие многоквартирные жилые дома с приусадебными участками этажностью не выше 3 этажей	-	В отношении данного земельного участка работы не проводятся	-
795	:9441	59:32:0680001:9441	Пермский край, Пермский район, Култаевское с/п, с. Култаево, ул. Мира	1400	-	Для ведения личного подсобного хозяйства (приусадебный земельный участок)	-	В отношении данного земельного участка работы не проводятся	-



№	Условный номер на чертеже межевания территории	Кадастровый номер исходного земельного участка с номерами контуров	Адрес (местоположение) земельного участка	Площадь земельных участков		Вид разрешенного использования исходного земельного участка	Вид разрешенного использования образуемого земельного участка	Обоснование проектных решений, в том числе возможные способы образования земельного участка	Отнесение земельного участка территории общего пользования или имуществу общего
				Площадь земельного участка, кв.м по сведениям ЕГРН	Площадь земельного участка, кв.м по проекту межевания				
1	2	3	4	5	6	7	8	9	10
796	:9442	59:32:0680001:9442	Пермский край, Пермский район, Култаевское с/п, с. Култаево, ул. Мира	1800	-	Ведение садоводства	-	В отношении данного земельного участка работы не проводятся	-
797	:9443	59:32:0680001:9443	Пермский край, Пермский район, Култаевское с/п, с. Култаево, ул. Мира	1400	-	Для ведения личного подсобного хозяйства (приусадебный земельный участок)	-	В отношении данного земельного участка работы не проводятся	-
798	:9457	59:32:0680001:9457	Пермский край, Култаевское с/п, с. Култаево, ул. Мелиораторов, 7е	324	-	для магазинов этажностью не выше 3 этажей, общей площадью не более 400 кв.м	-	В отношении данного земельного участка работы не проводятся	-
799	:9462	59:32:0680001:9462	Пермский край, Пермский район, Култаевское с/п, с. Култаево, ул. Октябрьская, примыкает к земельному участку	200	-	Магазины, торговые комплексы, торговые павильоны общей площадью до 150 кв. метров	-	В отношении данного земельного участка работы не проводятся	-

№	Условный номер на чертеже межевания территории	Кадастровый номер исходного земельного участка с номерами контуров	Адрес (местоположение) земельного участка	Площадь земельных участков		Вид разрешенного использования исходного земельного участка	Вид разрешенного использования образуемого земельного участка	Обоснование проектных решений, в том числе возможные способы образования земельного участка	Отнесение земельного участка территории общего пользования или имуществу общего
				Площадь земельного участка, кв.м по сведениям ЕГРН	Площадь земельного участка, кв.м по проекту межевания				
1	2	3	4	5	6	7	8	9	10
			с кадастровым номером 59:32:0680001:1506						
800	:9479	59:32:0680001:9479	Пермский край, Пермский район, Култаевское с/п, с. Култаево, ул. Р. Кашина, д. 100, кв. 2	585	-	Для ведения личного подсобного хозяйства	-	В отношении данного земельного участка работы не проводятся	-
801	:9480	59:32:0680001:9480	Пермский край, Пермский район, Култаевское с/п, с. Култаево, ул. Романа Кашина, д. 100, кв. 1	667	-	Для ведения личного подсобного хозяйства	-	В отношении данного земельного участка работы не проводятся	-
802	:9504	59:32:0680001:9504	Пермский край, Пермский район, Култаевское с/п,	102	-	Для огородничества	-	В отношении данного земельного участка работы не	-





№	Условный номер на чертеже межевания территории	Кадастровый номер исходного земельного участка с номерами контуров	Адрес (местоположение) земельного участка	Площадь земельных участков		Вид разрешенного использования исходного земельного участка	Вид разрешенного использования образуемого земельного участка	Обоснование проектных решений, в том числе возможные способы образования земельного участка	Отнесение земельного участка территории общего пользования или имуществу общего
				Площадь земельного участка, кв.м по сведениям ЕГРН	Площадь земельного участка, кв.м по проекту межевания				
1	2	3	4	5	6	7	8	9	10
			с.Култаево, ул.Мира.					проводятся	
803	:9515	59:32:0680001:9515	Пермский край, Пермский район, Култаевское с/п, с. Култаево, ул. Мира	950	-	Ведение садоводства	-	В отношении данного земельного участка работы не проводятся	-
804	:9516	59:32:0680001:9516	Пермский край, Пермский район, Култаевское с/п, с.Култаево, ул.Октябрьская, примыкает к земельному участку с кадастровым номером 59:32:0680001:7746	8	-	для благоустройства территории (устройство газонов, пешеходных дорожки других элементов благоустройства)	-	В отношении данного земельного участка работы не проводятся	-
805	:9532	59:32:0680001:9532	Российская Федерация, Пермский край,	235	-	Для ведения личного подсобного хозяйства	-	В отношении данного земельного участка работы не	-

№	Условный номер на чертеже межевания территории	Кадастровый номер исходного земельного участка с номерами контуров	Адрес (местоположение) земельного участка	Площадь земельных участков		Вид разрешенного использования исходного земельного участка	Вид разрешенного использования образуемого земельного участка	Обоснование проектных решений, в том числе возможные способы образования земельного участка	Отнесение земельного участка территории общего пользования или имуществу общего
				Площадь земельного участка, кв.м по сведениям ЕГРН	Площадь земельного участка, кв.м по проекту межевания				
1	2	3	4	5	6	7	8	9	10
			м.Пермский р-н, с.п. Култаевское, с Култаево, ул Соловьиная, з/у 28					проводятся	
806	:9592	59:32:0680001:9592	Пермский край, Пермский район, с. Култаево	660	-	Для ведения личного подсобного хозяйства	-	В отношении данного земельного участка работы не проводятся	-
807	:96	59:32:0680001:96	Пермский край, Пермский р-н, с Култаево, ул Романова Кашина	117	-	под общественную застройку	-	В отношении данного земельного участка работы не проводятся	-
808	:9600	59:32:0680001:9600	Пермский край, Пермский район, Култаевское с/п, с. Култаево.	5 828	-	Для ведения личного подсобного хозяйства	-	В отношении данного земельного участка работы не проводятся	-
809	:9652	59:32:0680001:9652	Пермский край, Пермский район, Култаевское с/п, с.	1 012	-	Для огородничества	-	В отношении данного земельного участка работы не	-

№	Условный номер на чертеже межевания территории	Кадастровый номер исходного земельного участка с номерами контуров	Адрес (местоположение) земельного участка	Площадь земельных участков		Вид разрешенного использования исходного земельного участка	Вид разрешенного использования образуемого земельного участка	Обоснование проектных решений, в том числе возможные способы образования земельного участка	Отнесение земельного участка территории общего пользования или имуществу общего
				Площадь земельного участка, кв.м по сведениям ЕГРН	Площадь земельного участка, кв.м по проекту межевания				
1	2	3	4	5	6	7	8	9	10
			Култаево					проводятся	
810	:9684	59:32:0680001:9684	Пермский край, Пермский район, Култаевское сельское поселение, с. Култаево, ул. Мира	400	-	Для огородничества	-	В отношении данного земельного участка работы не проводятся	-
811	:9685	59:32:0680001:9685	Пермский край, Пермский район, Култаевское сельское поселение, с. Култаево, ул. Мира	324	-	Для огородничества	-	В отношении данного земельного участка работы не проводятся	-
812	:9687	59:32:0680001:9687	Пермский край, Пермский район, Култаевское с/п, с. Култаево, ул. Романа Кашина	790	-	Для личного подсобного хозяйства	-	В отношении данного земельного участка работы не проводятся	-



№	Условный номер на чертеже межевания территории	Кадастровый номер исходного земельного участка с номерами контуров	Адрес (местоположение) земельного участка	Площадь земельных участков		Вид разрешенного использования исходного земельного участка	Вид разрешенного использования образуемого земельного участка	Обоснование проектных решений, в том числе возможные способы образования земельного участка	Отнесение земельного участка территории общего пользования или имуществу общего
				Площадь земельного участка, кв.м по сведениям ЕГРН	Площадь земельного участка, кв.м по проекту межевания				
1	2	3	4	5	6	7	8	9	10
813	:9691	59:32:0680001:9691 (Граница участка многоконтурная. Количество контуров - 2	Пермский край, Пермский район, Култаевское с/п, с. Култаево	20540	-	Для ведения личного подсобного хозяйства	-	В отношении данного земельного участка работы не проводятся	-
814	:9692	59:32:0680001:9692	Пермский край, Пермский район, с/п Култаевское, с. Култаево, ул. Сибирская, ба	6 150	-	Под общественную застройку	-	В отношении данного земельного участка работы не проводятся	-
815	:9693	59:32:0680001:9693	Пермский край, Пермский р-н, с Култаево, ул Сибирская	3 850	-	Под общественную застройку	-	В отношении данного земельного участка работы не проводятся	-
816	:9723	59:32:0680001:9723	Пермский край, Пермский район, Култаевское с/п, с. Култаево, ул. Романа Кашина, д. 96, кв. 4	587	-	многоквартирные жилые дома этажностью 4-5 этажей	-	В отношении данного земельного участка работы не проводятся	-



№	Условный номер на чертеже межевания территории	Кадастровый номер исходного земельного участка с номерами контуров	Адрес (местоположение) земельного участка	Площадь земельных участков		Вид разрешенного использования исходного земельного участка	Вид разрешенного использования образуемого земельного участка	Обоснование проектных решений, в том числе возможные способы образования земельного участка	Отнесение земельного участка территории общего пользования или имуществу общего
				Площадь земельного участка, кв.м по сведениям ЕГРН	Площадь земельного участка, кв.м по проекту межевания				
1	2	3	4	5	6	7	8	9	10
817	:9728	59:32:0680001:9728	Пермский край, Пермский р-н, с/п Култаевское, с Култаево	845	-	отдельно стоящие многоквартирные жилые дома с приусадебными участками этажностью не выше 3 этажей	-	В отношении данного земельного участка работы не проводятся	-
818	:9729	59:32:0680001:9729	Российская Федерация, Пермский край, Пермский район, Култаевское с/п, с. Култаево, ул. Заречная, д. 37а	832	-	отдельно стоящие многоквартирные жилые дома с приусадебными участками этажностью не выше 3 этажей	-	В отношении данного земельного участка работы не проводятся	-
819	:9730	59:32:0680001:9730	Российская Федерация, Пермский край, м.Пермский р-н, с.п Култаевское, с. Култаево, ул. Заречная, з/у 39а	815	-	отдельно стоящие многоквартирные жилые дома с приусадебными участками этажностью не выше 3 этажей	-	В отношении данного земельного участка работы не проводятся	-

№	Условный номер на чертеже межевания территории	Кадастровый номер исходного земельного участка с номерами контуров	Адрес (местоположение) земельного участка	Площадь земельных участков		Вид разрешенного использования исходного земельного участка	Вид разрешенного использования образуемого земельного участка	Обоснование проектных решений, в том числе возможные способы образования земельного участка	Отнесение земельного участка территории общего пользования или имуществу общего
				Площадь земельного участка, кв.м по сведениям ЕГРН	Площадь земельного участка, кв.м по проекту межевания				
1	2	3	4	5	6	7	8	9	10
820	:9801	59:32:0680001:9801	Пермский край, Пермский район, Култаевское с/пос., с.Култаево, ул. Заречная	1 000	-	отдельно стоящие многоквартирные жилые дома с приусадебными участками этажностью не выше 3 этажей	-	В отношении данного земельного участка работы не проводятся	-
821	:9804	59:32:0680001:9804	Пермский край, Пермский район, Култаевское сельское поселение, с. Култаево, ул. Ладожская, 52	1 012	-	отдельно стоящие многоквартирные жилые дома с приусадебными участками этажностью не выше 3 этажей	-	В отношении данного земельного участка работы не проводятся	-
822	:9805	59:32:0680001:9805	Пермский край, Пермский район, Култаевское сельское поселение, с. Култаево, ул. Ладожская, 54	998	-	отдельно стоящие многоквартирные жилые дома с приусадебными участками этажностью не выше 3 этажей	-	В отношении данного земельного участка работы не проводятся	-

№	Условный номер на чертеже межевания территории	Кадастровый номер исходного земельного участка с номерами контуров	Адрес (местоположение) земельного участка	Площадь земельных участков		Вид разрешенного использования исходного земельного участка	Вид разрешенного использования образуемого земельного участка	Обоснование проектных решений, в том числе возможные способы образования земельного участка	Отнесение земельного участка территории общего пользования или имуществу общего
				Площадь земельного участка, кв.м по сведениям ЕГРН	Площадь земельного участка, кв.м по проекту межевания				
1	2	3	4	5	6	7	8	9	10
823	:9816	59:32:0680001:9816	Пермский край, Пермский район, Култаевское с/п, с. Култаево, ул. Заречная	981	-	отдельно стоящие многоквартирные жилые дома с приусадебными участками этажностью не выше 3 этажей	-	В отношении данного земельного участка работы не проводятся	-
824	:9817	59:32:0680001:9817	Пермский край, Пермский район, Култаевское с/п, с. Култаево, ул. Заречная	1 027	-	отдельно стоящие многоквартирные жилые дома с приусадебными участками этажностью не выше 3 этажей	-	В отношении данного земельного участка работы не проводятся	-
825	:9818	59:32:0680001:9818	Пермский край, Пермский район, Култаевское с/п, с. Култаево, ул. Ладожская, 8	987	-	отдельно стоящие многоквартирные жилые дома с приусадебными участками этажностью не выше 3 этажей	-	В отношении данного земельного участка работы не проводятся	-



№	Условный номер на чертеже межевания территории	Кадастровый номер исходного земельного участка с номерами контуров	Адрес (местоположение) земельного участка	Площадь земельных участков		Вид разрешенного использования исходного земельного участка	Вид разрешенного использования образуемого земельного участка	Обоснование проектных решений, в том числе возможные способы образования земельного участка	Отнесение земельного участка территории общего пользования или имуществу общего
				Площадь земельного участка, кв.м по сведениям ЕГРН	Площадь земельного участка, кв.м по проекту межевания				
1	2	3	4	5	6	7	8	9	10
826	:9819	59:32:0680001:9819	Российская Федерация, Пермский край, м.Пермский р-н, с.п. Култаевское, с. Култаево, ул. Ладожская, з/у 6	1 002	-	отдельно стоящие многоквартирные жилые дома с приусадебными участками этажностью не выше 3 этажей	-	В отношении данного земельного участка работы не проводятся	-
827	:9820	59:32:0680001:9820	Пермский край, Пермский район, Култаевское с/п, с. Култаево, ул. Ладожская, 4	1 002	-	отдельно стоящие многоквартирные жилые дома с приусадебными участками этажностью не выше 3 этажей	-	В отношении данного земельного участка работы не проводятся	-
828	:9821	59:32:0680001:9821	Пермский край, Пермский район, Култаевское с/п, с. Култаево, ул. Ладожская, 2	1 105	-	отдельно стоящие многоквартирные жилые дома с приусадебными участками этажностью не выше 3 этажей	-	В отношении данного земельного участка работы не проводятся	-
829	:9850	59:32:0680001:9850	Пермский край, Пермский район,	330	-	огороды	-	В отношении данного земельного участка работы	-





№	Условный номер на чертеже межевания территории	Кадастровый номер исходного земельного участка с номерами контуров	Адрес (местоположение) земельного участка	Площадь земельных участков		Вид разрешенного использования исходного земельного участка	Вид разрешенного использования образуемого земельного участка	Обоснование проектных решений, в том числе возможные способы образования земельного участка	Отнесение земельного участка территории общего пользования или имуществу общего
				Площадь земельного участка, кв.м по сведениям ЕГРН	Площадь земельного участка, кв.м по проекту межевания				
1	2	3	4	5	6	7	8	9	10
			Култаевское с/п, с.Култаево, ул.Мира					не проводятся	
830	:9860	59:32:0680001:9860	Пермский край, муниципальный округ Пермский, село Култаево, улица Вербная, земельный участок 16	924	-	Отдельно стоящие многоквартирные жилые дома с приусадебными участками этажностью не выше 3 этажей	-	В отношении данного земельного участка работы не проводятся	-
831	:9861	59:32:0680001:9861	Пермский край, муниципальный округ Пермский, село Култаево, улица Вербная, земельный участок 14	918	-	Магазин общей площадью не более 150 кв.м.	-	В отношении данного земельного участка работы не проводятся	-



№	Условный номер на чертеже межевания территории	Кадастровый номер исходного земельного участка с номерами контуров	Адрес (местоположение) земельного участка	Площадь земельных участков		Вид разрешенного использования исходного земельного участка	Вид разрешенного использования образуемого земельного участка	Обоснование проектных решений, в том числе возможные способы образования земельного участка	Отнесение земельного участка территории общего пользования или имуществу общего
				Площадь земельного участка, кв.м по сведениям ЕГРН	Площадь земельного участка, кв.м по проекту межевания				
1	2	3	4	5	6	7	8	9	10
832	:9862	59:32:0680001:9862	Пермский край, Пермский район, Култаевское с/пос., с.Култаево	912	-	Отдельно стоящие многоквартирные жилые дома с приусадебными участками этажностью не выше 3 этажей	-	В отношении данного земельного участка работы не проводятся	-
833	:9863	59:32:0680001:9863	Пермский край, Пермский район, Култаевское с/пос., с. Култаево	403	-	Площадки для отдыха с элементами озеленения	-	В отношении данного земельного участка работы не проводятся	-
834	:9864	59:32:0680001:9864	Российская Федерация, Пермский край, м.Пермский р-н, с.п.Култаевское, с. Култаево, ул. Вербная, з/у № 8	870	-	Отдельно стоящие многоквартирные жилые дома с приусадебными участками этажностью не выше 3 этажей	-	В отношении данного земельного участка работы не проводятся	-

№	Условный номер на чертеже межевания территории	Кадастровый номер исходного земельного участка с номерами контуров	Адрес (местоположение) земельного участка	Площадь земельных участков		Вид разрешенного использования исходного земельного участка	Вид разрешенного использования образуемого земельного участка	Обоснование проектных решений, в том числе возможные способы образования земельного участка	Отнесение земельного участка территории общего пользования или имуществу общего
				Площадь земельного участка, кв.м по сведениям ЕГРН	Площадь земельного участка, кв.м по проекту межевания				
1	2	3	4	5	6	7	8	9	10
835	:9865	59:32:0680001:9865	Российская Федерация, Пермский край, м.Пермский р-н, с.п. Култаевское, с. Култаево, ул. Вербная, з/у 6	1 000	-	Отдельно стоящие многоквартирные жилые дома с приусадебными участками этажностью не выше 3 этажей	-	В отношении данного земельного участка работы не проводятся	-
836	:9866	59:32:0680001:9866	Пермский край, Пермский район, Култаевское с/пос., с.Култаево	905	-	Отдельно стоящие многоквартирные жилые дома с приусадебными участками этажностью не выше 3 этажей	-	В отношении данного земельного участка работы не проводятся	-
837	:99	59:32:0680001:99	Пермский край, Пермский р-н, с Култаево, ул Промышленная, д 6	10000	-	Под промышленные предприятия	-	В отношении данного земельного участка работы не проводятся	-
838	:991	59:32:0680001:991	Пермский край, Пермский район, с Култаево, ул	738	-	Под жилую застройку Индивидуальную	-	В отношении данного земельного участка работы не	-

№	Условный номер на чертеже межевания территории	Кадастровый номер исходного земельного участка с номерами контуров	Адрес (местоположение) земельного участка	Площадь земельных участков		Вид разрешенного использования исходного земельного участка	Вид разрешенного использования образуемого земельного участка	Обоснование проектных решений, в том числе возможные способы образования земельного участка	Отнесение земельного участка территории общего пользования или имуществу общего
				Площадь земельного участка, кв.м по сведениям ЕГРН	Площадь земельного участка, кв.м по проекту межевания				
1	2	3	4	5	6	7	8	9	10
			Нагорная, д 2/5					проводятся	
839	:9988	59:32:0680001:9988	Пермский край, Пермский район, Култаевское с/п, с. Култаево, ул. Светлая, д. 8	898	-	отдельно стоящие многоквартирные жилые дома с приусадебными участками этажностью не выше 3 этажей	-	В отношении данного земельного участка работы не проводятся	-
840	:9995	59:32:0680001:9995	Пермский край, Пермский район, с Култаево, ул Набережная, д 1а	922	-	отдельно стоящие многоквартирные жилые дома с приусадебным участком этажностью не выше 3 этажей	-	В отношении данного земельного участка работы не проводятся	-
841	59:32:0000000:12636	59:32:0000000:12636	Пермский край, Пермский район, Култаевское с/п, с.Култаево, ул. Летняя	2663	-	Под объекты транспорта Автомобильного	-	В отношении данного земельного участка работы не проводятся	-

№	Условный номер на чертеже межевания территории	Кадастровый номер исходного земельного участка с номерами контуров	Адрес (местоположение) земельного участка	Площадь земельных участков		Вид разрешенного использования исходного земельного участка	Вид разрешенного использования образуемого земельного участка	Обоснование проектных решений, в том числе возможные способы образования земельного участка	Отнесение земельного участка территории общего пользования или имуществу общего
				Площадь земельного участка, кв.м по сведениям ЕГРН	Площадь земельного участка, кв.м по проекту межевания				
1	2	3	4	5	6	7	8	9	10
842	59:32:000000:12649	59:32:0000000:12649 (Граница участка многоконтурная. Количество контуров - 3)	Пермский край, Пермский район, Култаевское с/п, с.Култаево, ул. Романа Кашина	29497	-	Под объекты транспорта Автомобильного	-	В отношении данного земельного участка работы не проводятся	-
843	59:32:000000:12777	59:32:0000000:12777 (Граница участка многоконтурная. Количество контуров - 2)	Российская Федерация, Пермский край, Пермский р-н, с.п. Култаевское, с. Култаево, ул. Заречная, 19	613	-	Отдельно стоящие многоквартирные жилые дома с приусадебными участками этажностью не выше 3 этажей-	-	В отношении данного земельного участка работы не проводятся	-
844	59:32:000000:13126	59:32:0000000:13126	Пермский край, Пермский район, Култаевское с/п, с.Култаево, ул.Мелиораторов	905	-	для огородничества	-	В отношении данного земельного участка работы не проводятся	-
845	59:32:000000:13535	59:32:0000000:13535	Пермский край, Пермский район, с/п	1 039	-	Улично-дорожная сеть	-	В отношении данного земельного участка работы	Относится



№	Условный номер на чертеже межевания территории	Кадастровый номер исходного земельного участка с номерами контуров	Адрес (местоположение) земельного участка	Площадь земельных участков		Вид разрешенного использования исходного земельного участка	Вид разрешенного использования образуемого земельного участка	Обоснование проектных решений, в том числе возможные способы образования земельного участка	Отнесение земельного участка территории общего пользования или имуществу общего
				Площадь земельного участка, кв.м по сведениям ЕГРН	Площадь земельного участка, кв.м по проекту межевания				
1	2	3	4	5	6	7	8	9	10
	5		Култаевское, с. Култаево, ул. Заречная					не проводятся	
846	59:32:0000000:14102	59:32:0000000:14102	Пермский край, Пермский район, с. Култаево, ул. Мелиораторов	600	-	Для ведения личного подсобного хозяйства	-	В отношении данного земельного участка работы не проводятся	-
847	59:32:0000000:14126	59:32:0000000:14126	Российская Федерация, Пермский край, м.о. Пермский, с. Култаево, ул. Славянская, з/у 5	1402	-	Для ведения личного подсобного хозяйства	-	В отношении данного земельного участка работы не проводятся	-
848	59:32:0000000:14415	59:32:0000000:14415	Российская Федерация, Пермский край, м.Пермский р-н, с.п. Култаевское, с. Култаево, пер.	2045	-	Для ведения личного подсобного хозяйства	-	В отношении данного земельного участка работы не проводятся	-



№	Условный номер на чертеже межевания территории	Кадастровый номер исходного земельного участка с номерами контуров	Адрес (местоположение) земельного участка	Площадь земельных участков		Вид разрешенного использования исходного земельного участка	Вид разрешенного использования образуемого земельного участка	Обоснование проектных решений, в том числе возможные способы образования земельного участка	Отнесение земельного участка территории общего пользования или имуществу общего
				Площадь земельного участка, кв.м по сведениям ЕГРН	Площадь земельного участка, кв.м по проекту межевания				
1	2	3	4	5	6	7	8	9	10
			Больничный, з/у 3						
849	59:32:0000000:14993	59:32:0000000:14993	Российская Федерация, Пермский край, Пермский муниципальный район, Култаевское с/п, с. Култаево	640	-	Для ведения личного подсобного хозяйства	-	В отношении данного земельного участка работы не проводятся	-
850	59:32:0000000:15004	59:32:0000000:15004	Российская Федерация, Пермский край, м.Пермский р-н, с.п. Култаевское, с Култаево, пер Больничный, з/у 5	879	-	для ведения личного подсобного хозяйства	-	В отношении данного земельного участка работы не проводятся	-

№	Условный номер на чертеже межевания территории	Кадастровый номер исходного земельного участка с номерами контуров	Адрес (местоположение) земельного участка	Площадь земельных участков		Вид разрешенного использования исходного земельного участка	Вид разрешенного использования образуемого земельного участка	Обоснование проектных решений, в том числе возможные способы образования земельного участка	Отнесение земельного участка территории общего пользования или имуществу общего
				Площадь земельного участка, кв.м по сведениям ЕГРН	Площадь земельного участка, кв.м по проекту межевания				
1	2	3	4	5	6	7	8	9	10
851	59:32:000000:15023	59:32:0000000:15023	Российская Федерация, Пермский край, м.Пермский р-н, с.п. Култаевское, с Култаево, ул Славянская, з/у 39	629	-	для ведения личного подсобного хозяйства (приусадебный земельный участок)	-	В отношении данного земельного участка работы не проводятся	-
852	59:32:000000:15557	59:32:0000000:15557	Российская Федерация, Пермский край, м.Пермский р-н, с.п. Култаевское, с Култаево, ул Туманная, з/у 21	1 269	-	Для ведения личного подсобного хозяйства (приусадебный земельный участок)	-	В отношении данного земельного участка работы не проводятся	-
853	59:32:000000:15564	59:32:0000000:15564	Пермский край, Пермский р-н, с.п. Култаевское, с. Култаево	600	-	Для ведения личного подсобного хозяйства	-	В отношении данного земельного участка работы не проводятся	-



№	Условный номер на чертеже межевания территории	Кадастровый номер исходного земельного участка с номерами контуров	Адрес (местоположение) земельного участка	Площадь земельных участков		Вид разрешенного использования исходного земельного участка	Вид разрешенного использования образуемого земельного участка	Обоснование проектных решений, в том числе возможные способы образования земельного участка	Отнесение земельного участка территории общего пользования или имуществу общего
				Площадь земельного участка, кв.м по сведениям ЕГРН	Площадь земельного участка, кв.м по проекту межевания				
1	2	3	4	5	6	7	8	9	10
854	59:32:0000000:15565	59:32:0000000:15565	Пермский край, Пермский р-н, с.п. Култаевское, с. Култаево	900	-	Для ведения личного подсобного хозяйства	-	В отношении данного земельного участка работы не проводятся	-
855	59:32:0000000:9298	59:32:0000000:9298 (Граница участка многоконтурная Количество контуров - 16)	Пермский край, Пермский район, магистральный газопровод «Нижняя Тура – Пермь-1,2»	166	-	под объекты инженерного оборудования Газоснабжения	-	В отношении данного земельного участка работы не проводятся	-
856	:10	59:32:0680001:10	Пермский край, Пермский р-н, с. Култаево, ул. Южная, д. 4.	1 408	1394	Для ведения личного подсобного хозяйства	-	Исправление реестровой ошибки в местоположении границ земельного участка. Площадь земельного участка уменьшилась на 14 кв.м (в пределах 10%)	-
857	:100	59:32:0680001:100	Пермский край, Пермский р-н, с. Култаево, ул.	976	942	Для ведения личного подсобного хозяйства	-	Исправление реестровой ошибки в местоположении границ земельного участка.	-

№	Условный номер на чертеже межевания территории	Кадастровый номер исходного земельного участка с номерами контуров	Адрес (местоположение) земельного участка	Площадь земельных участков		Вид разрешенного использования исходного земельного участка	Вид разрешенного использования образуемого земельного участка	Обоснование проектных решений, в том числе возможные способы образования земельного участка	Отнесение земельного участка территории общего пользования или имуществу общего
				Площадь земельного участка, кв.м по сведениям ЕГРН	Площадь земельного участка, кв.м по проекту межевания				
1	2	3	4	5	6	7	8	9	10
			Верховая, 9					Площадь земельного участка уменьшилась на 34 кв.м (в пределах 10%)	
858	:1000	59:32:0680001:1000	Пермский край, Пермский район, Култаевское с/п, с. Култаево, ул. Пермская, д. 10	1402	1424	Для ведения личного подсобного хозяйства	-	Исправление реестровой ошибки в местоположении границ земельного участка. Площадь земельного участка увеличилась на 22 кв.м (в пределах 10%).	-
859	:10004	59:32:0680001:10004	Пермский край, м.о. Пермский, с. Култаево, ул. Романова, д. 26а	1 000	1066	Отдельно стоящие многоквартирные жилые дома с приусадебными участками этажностью не выше 3 этажей	-	Исправление реестровой ошибки в местоположении границ земельного участка. Площадь земельного участка увеличилась на 66 кв.м (в пределах 10%).	-

№	Условный номер на чертеже межевания территории	Кадастровый номер исходного земельного участка с номерами контуров	Адрес (местоположение) земельного участка	Площадь земельных участков		Вид разрешенного использования исходного земельного участка	Вид разрешенного использования образуемого земельного участка	Обоснование проектных решений, в том числе возможные способы образования земельного участка	Отнесение земельного участка территории общего пользования или имуществу общего
				Площадь земельного участка, кв.м по сведениям ЕГРН	Площадь земельного участка, кв.м по проекту межевания				
1	2	3	4	5	6	7	8	9	10
860	:10005	59:32:0680001:10005	Российская Федерация, Пермский край, м.Пермский р-н, с.п. Култаевское, с. Култаево, ул Роман Кашина, з/у 26	1 200	1229	Отдельно стоящие многоквартирные жилые дома с приусадебными участками этажностью не выше 3 этажей	-	Исправление реестровой ошибки в местоположении границ земельного участка. Площадь земельного участка увеличилась на 29 кв.м (в пределах 10%).	-
861	:10010	59:32:0680001:10010	Российская Федерация, Пермский край, м.Пермский р-н, с.п. Култаевское, с. Култаево, ул. Веселая, з/у 10а	1 715	1701	Объекты гаражного назначения	-	Исправление реестровой ошибки в местоположении границ земельного участка. Площадь земельного участка уменьшилась на 14 кв.м (в пределах 10%)	-
862	:10011	59:32:0680001:10011	Пермский край, Пермский район, Култаевское сельское поселение, с.Култаево,	578	572	Магазины общей площадью не более 150 кв.м	-	Исправление реестровой ошибки в местоположении границ земельного участка. Площадь земельного участка	-



№	Условный номер на чертеже межевания территории	Кадастровый номер исходного земельного участка с номерами контуров	Адрес (местоположение) земельного участка	Площадь земельных участков		Вид разрешенного использования исходного земельного участка	Вид разрешенного использования образуемого земельного участка	Обоснование проектных решений, в том числе возможные способы образования земельного участка	Отнесение земельного участка территории общего пользования или имуществу общего
				Площадь земельного участка, кв.м по сведениям ЕГРН	Площадь земельного участка, кв.м по проекту межевания				
1	2	3	4	5	6	7	8	9	10
			ул.Веселая, 10					уменьшилась на 6 кв.м (в пределах 10%).	
863	:10013	59:32:0680001:10013	Пермский край, м.о Пермский, с Култаево, ул Деревенская, 3/у 1а	240	263	огороды для жилых домов с приусадебными участками и основному земельному участку с кадастровым номером 59:32:3250016:228	-	Исправление реестровой ошибки в местоположении границ земельного участка. Площадь земельного участка увеличилась на 23 кв.м (в пределах 10%).	-
864	:10015	59:32:0680001:10015	Пермский край, Пермский район, Култаевское с/п, с. Култаево, ул. Сиреневая, д. 11	883	886	Отдельно стоящие многоквартирные жилые дома с приусадебными участками этажностью не выше 3 этажей	-	Исправление реестровой ошибки в местоположении границ земельного участка. Площадь земельного участка увеличилась на 3 кв.м (в пределах 10%).	-

№	Условный номер на чертеже межевания территории	Кадастровый номер исходного земельного участка с номерами контуров	Адрес (местоположение) земельного участка	Площадь земельных участков		Вид разрешенного использования исходного земельного участка	Вид разрешенного использования образуемого земельного участка	Обоснование проектных решений, в том числе возможные способы образования земельного участка	Отнесение земельного участка территории общего пользования или имуществу общего
				Площадь земельного участка, кв.м по сведениям ЕГРН	Площадь земельного участка, кв.м по проекту межевания				
1	2	3	4	5	6	7	8	9	10
865	:10016	59:32:0680001:10016	Пермский край, Пермский район, Култаевское с/п, с. Култаево, ул. Сиреневая, д. 11а	600	619	Отдельно стоящие многоквартирные жилые дома с приусадебными участками этажностью не выше 3 этажей	-	Исправление реестровой ошибки в местоположении границ земельного участка. Площадь земельного участка увеличилась на 19 кв.м (в пределах 10%).	-
866	:10017	59:32:0680001:10017	Российская Федерация, Пермский край, м.Пермский р-н, с.п. Култаевское, с. Култаево, ул. Сибирская, уч. № 38	559	555	отдельно стоящие многоквартирные жилые дома с приусадебными участками этажностью не выше 3 этажей	-	Исправление реестровой ошибки в местоположении границ земельного участка. Площадь земельного участка уменьшилась на 4 кв.м (в пределах 10%).	-
867	:10019	59:32:0680001:10019	Пермский край, муниципальный округ Пермский, село Култаево, улица Садовая, земельный участок	1 510	1573	Отдельно стоящие многоквартирные жилые дома с приусадебными участками этажностью не выше 3 этажей	-	Исправление реестровой ошибки в местоположении границ земельного участка. Площадь земельного участка увеличилась на 63 кв.м (в пределах 10%).	-



№	Условный номер на чертеже межевания территории	Кадастровый номер исходного земельного участка с номерами контуров	Адрес (местоположение) земельного участка	Площадь земельных участков		Вид разрешенного использования исходного земельного участка	Вид разрешенного использования образуемого земельного участка	Обоснование проектных решений, в том числе возможные способы образования земельного участка	Отнесение земельного участка территории общего пользования или имуществу общего
				Площадь земельного участка, кв.м по сведениям ЕГРН	Площадь земельного участка, кв.м по проекту межевания				
1	2	3	4	5	6	7	8	9	10
			7а						
868	:10020	59:32:0680001:10020	Пермский край, Пермский район, Култаевское с/п, с. Култаево, ул. Мелиораторов, 23а/1	900	910	отдельно стоящие многоквартирные жилые дома с приусадебными участками этажностью не выше 3 этажей	-	Исправление реестровой ошибки в местоположении границ земельного участка. Площадь земельного участка увеличилась на 10 кв.м (в пределах 10%).	-
869	:10025	59:32:0680001:10025	Пермский край, Пермский р-н, с Култаево, ул Мелиораторов	111	111	магазины общей площадью не более 150 кв.м.	-	Исправление реестровой ошибки в местоположении границ земельного участка. Площадь земельного участка не изменилась на 0 кв.м (в пределах 10%).	-

№	Условный номер на чертеже межевания территории	Кадастровый номер исходного земельного участка с номерами контуров	Адрес (местоположение) земельного участка	Площадь земельных участков		Вид разрешенного использования исходного земельного участка	Вид разрешенного использования образуемого земельного участка	Обоснование проектных решений, в том числе возможные способы образования земельного участка	Отнесение земельного участка территории общего пользования или имуществу общего
				Площадь земельного участка, кв.м по сведениям ЕГРН	Площадь земельного участка, кв.м по проекту межевания				
1	2	3	4	5	6	7	8	9	10
870	:10026	59:32:0680001:10026	Пермский край, Пермский р-н, с Култаево, ул Мелиораторов	1 000	1011	отдельно стоящие многоквартирные жилые дома с приусадебными участками этажностью не выше 3 этажей	-	Исправление реестровой ошибки в местоположении границ земельного участка. Площадь земельного участка увеличилась на 11 кв.м (в пределах 10%).	-
871	:10027	59:32:0680001:10027	Пермский край, Пермский р-н, с. Култаево, ул. Мелиораторов	174	181	отдельно стоящие многоквартирные жилые дома с приусадебными участками этажностью не выше 3 этажей, гаражи на земельном участке индивидуального, отдельно стоящего жилого дома на 1-2 легковых автомобиля	-	Исправление реестровой ошибки в местоположении границ земельного участка. Площадь земельного участка увеличилась на 7 кв.м (в пределах 10%).	-
872	:1003	59:32:0680001:1003	Российская Федерация, Пермский край, м.Пермский р-н, с.П	900	985	Для ведения личного подсобного хозяйства	-	Исправление реестровой ошибки в местоположении границ земельного участка. Площадь земельного участка	-



№	Условный номер на чертеже межевания территории	Кадастровый номер исходного земельного участка с номерами контуров	Адрес (местоположение) земельного участка	Площадь земельных участков		Вид разрешенного использования исходного земельного участка	Вид разрешенного использования образуемого земельного участка	Обоснование проектных решений, в том числе возможные способы образования земельного участка	Отнесение земельного участка территории общего пользования или имуществу общего
				Площадь земельного участка, кв.м по сведениям ЕГРН	Площадь земельного участка, кв.м по проекту межевания				
1	2	3	4	5	6	7	8	9	10
			Култаевское, с. Култаево, ул. Романа Кашина, з/у 14а					увеличилась на 85 кв.м (в пределах 10%)	
873	:10044	59:32:0680001:10044	Российская Федерация, Пермский край, м.о. Пермский, с Култаево, ул Садовая, з/у 8а	951	936	Отдельно стоящие многоквартирные жилые дома с приусадебными участками этажностью не выше 3 этажей	-	Исправление реестровой ошибки в местоположении границ земельного участка. Площадь земельного участка уменьшилась на 15 кв.м (в пределах 10%).	-
874	:10050	59:32:0680001:10050	Пермский край, Пермский район, с Култаево, ул Романа Кашина	2 990	2985	отдельно стоящие многоквартирные жилые дома с приусадебными участками этажностью не выше 3 этажей	-	Исправление реестровой ошибки в местоположении границ земельного участка. Площадь земельного участка уменьшилась на 5 кв.м (в пределах 10%).	-



№	Условный номер на чертеже межевания территории	Кадастровый номер исходного земельного участка с номерами контуров	Адрес (местоположение) земельного участка	Площадь земельных участков		Вид разрешенного использования исходного земельного участка	Вид разрешенного использования образуемого земельного участка	Обоснование проектных решений, в том числе возможные способы образования земельного участка	Отнесение земельного участка территории общего пользования или имуществу общего
				Площадь земельного участка, кв.м по сведениям ЕГРН	Площадь земельного участка, кв.м по проекту межевания				
1	2	3	4	5	6	7	8	9	10
875	:10051	59:32:0680001:10051	Пермский край, Пермский район, Култаевское с/п, с. Култаево, ул. Заречная	1 382	1458	отдельно стоящие многоквартирные жилые дома с приусадебными участками этажностью не выше 3 этажей	-	Исправление реестровой ошибки в местоположении границ земельного участка. Площадь земельного участка увеличилась на 76 кв.м (в пределах 10%).	-
876	:10059	59:32:0680001:10059	Пермский край, муниципальный округ Пермский, село Култаево, улица Кирова, земельный участок 15	798	823	Отдельно стоящие многоквартирные жилые дома с приусадебными участками этажностью не выше 3 этажей	-	Исправление реестровой ошибки в местоположении границ земельного участка. Площадь земельного участка увеличилась на 25 кв.м (в пределах 10%).	-
877	:10060	59:32:0680001:10060	Пермский край, Пермский район, Култаевское сельское поселение, с. Култаево, ул. Вишневая, д. 11	978	982	Отдельно стоящие многоквартирные жилые дома с приусадебными участками этажностью не выше 3 этажей	-	Исправление реестровой ошибки в местоположении границ земельного участка. Площадь земельного участка увеличилась на 4 кв.м (в пределах 10%).	-



№	Условный номер на чертеже межевания территории	Кадастровый номер исходного земельного участка с номерами контуров	Адрес (местоположение) земельного участка	Площадь земельных участков		Вид разрешенного использования исходного земельного участка	Вид разрешенного использования образуемого земельного участка	Обоснование проектных решений, в том числе возможные способы образования земельного участка	Отнесение земельного участка территории общего пользования или имуществу общего
				Площадь земельного участка, кв.м по сведениям ЕГРН	Площадь земельного участка, кв.м по проекту межевания				
1	2	3	4	5	6	7	8	9	10
878	:10061	59:32:0680001:10061	Пермский край, Пермский р-н, с Култаево	1 056	1110	Отдельно стоящие многоквартирные жилые дома с приусадебными участками этажностью не выше 3 этажей	-	Исправление реестровой ошибки в местоположении границ земельного участка. Площадь земельного участка увеличилась на 54 кв.м (в пределах 10%).	-
879	:10075	59:32:0680001:10075	Пермский край, Пермский р-н, с Култаево, ул Заречная	1 274	1273	отдельно стоящие многоквартирные жилые дома с приусадебными участками этажностью не выше 3 этажей	-	Исправление реестровой ошибки в местоположении границ земельного участка. Площадь земельного участка уменьшилась на 1 кв.м (в пределах 10%).	-
880	:10097	59:32:0680001:10097	Пермский край, Пермский район, Култаевское с/п, с. Култаево, ул. Соловьиная, д. 9	1 681	1625	Отдельно стоящие многоквартирные жилые дома с приусадебными участками этажностью не выше 3 этажей	-	Исправление реестровой ошибки в местоположении границ земельного участка. Площадь земельного участка уменьшилась на 56 кв.м (в пределах 10%).	-

№	Условный номер на чертеже межевания территории	Кадастровый номер исходного земельного участка с номерами контуров	Адрес (местоположение) земельного участка	Площадь земельных участков		Вид разрешенного использования исходного земельного участка	Вид разрешенного использования образуемого земельного участка	Обоснование проектных решений, в том числе возможные способы образования земельного участка	Отнесение земельного участка территории общего пользования или имуществу общего
				Площадь земельного участка, кв.м по сведениям ЕГРН	Площадь земельного участка, кв.м по проекту межевания				
1	2	3	4	5	6	7	8	9	10
881	:10099	59:32:0680001:10099 (Граница участка многоконтурная. Количество контуров - 2)	Пермский край, Пермский р-н, с/п Култаевское, с Култаево, ул Мелиораторов	1 078	1176	многоквартирные жилые домаэтажностью 1-3 этажа.	-	Исправление реестровой ошибки в местоположении границ земельного участка. Площадь земельного участка увеличилась на 98 кв.м (в пределах 10%).	-
882	:101	59:32:0680001:101	Российская Федерация, Пермский край, мо Пермский, с Култаево, ул Садовая, з/у 5в	1578	1608	Для ведения личного подсобного хозяйства	-	Исправление реестровой ошибки в местоположении границ земельного участка. Площадь земельного участка увеличилась на 30 кв.м (в пределах 10%).	-
883	:1010	59:32:0680001:1010	Пермский край, Пермский р-н, с Култаево, ул Заречная, 3	671	1016	Для ведения личного подсобного хозяйства	-	Исправление реестровой ошибки в местоположении границ земельного участка. Площадь земельного участка увеличилась на 345 кв.м (в пределах	-



№	Условный номер на чертеже межевания территории	Кадастровый номер исходного земельного участка с номерами контуров	Адрес (местоположение) земельного участка	Площадь земельных участков		Вид разрешенного использования исходного земельного участка	Вид разрешенного использования образуемого земельного участка	Обоснование проектных решений, в том числе возможные способы образования земельного участка	Отнесение земельного участка территории общего пользования или имуществу общего
				Площадь земельного участка, кв.м по сведениям ЕГРН	Площадь земельного участка, кв.м по проекту межевания				
1	2	3	4	5	6	7	8	9	10
								10%).	
884	:10100	59:32:0680001:10100	Пермский край, Пермский р-н, с Култаево, ул Ивова	14 486	14536	Улично-дорожная сеть	-	Исправление реестровой ошибки в местоположении границ земельного участка. Площадь земельного участка увеличилась на 50 кв.м (в пределах 10%).	Относится
885	:10101	59:32:0680001:10101	Пермский край, Пермский р-н, с Култаево, ул Вишневая	10 415	10382	Улично-дорожная сеть	-	Исправление реестровой ошибки в местоположении границ земельного участка. Площадь земельного участка уменьшилась на 33 кв.м (в пределах 10%)	Относится
886	:10102	59:32:0680001:10102	Пермский край, Пермский р-н, с Култаево, ул	7193	7335	Улично-дорожная сеть	-	Исправление реестровой ошибки в местоположении границ	Относится

№	Условный номер на чертеже межевания территории	Кадастровый номер исходного земельного участка с номерами контуров	Адрес (местоположение) земельного участка	Площадь земельных участков		Вид разрешенного использования исходного земельного участка	Вид разрешенного использования образуемого земельного участка	Обоснование проектных решений, в том числе возможные способы образования земельного участка	Отнесение земельного участка территории общего пользования или имуществу общего
				Площадь земельного участка, кв.м по сведениям ЕГРН	Площадь земельного участка, кв.м по проекту межевания				
1	2	3	4	5	6	7	8	9	10
			Сиреневая					земельного участка. Площадь земельного участка увеличилась на 142 кв.м (в пределах 10%).	
887	:10104	59:32:0680001:10104	Пермский край, муниципальный округ Пермский, село Култаево, улица Строителей, земельный участок 19	1459	1530	Для ведения личного подсобного хозяйства	-	Исправление реестровой ошибки в местоположении границ земельного участка. Площадь земельного участка увеличилась на 71 кв.м (в пределах 10%)	-
888	:10110	59:32:0680001:10110	Пермский край, Пермский р-н, с Култаево, ул Заречная	1 246	1243	Для индивидуального жилищного строительства	-	Исправление реестровой ошибки в местоположении границ земельного участка. Площадь земельного участка уменьшилась на 3 кв.м (в пределах 10%).	-



№	Условный номер на чертеже межевания территории	Кадастровый номер исходного земельного участка с номерами контуров	Адрес (местоположение) земельного участка	Площадь земельных участков		Вид разрешенного использования исходного земельного участка	Вид разрешенного использования образуемого земельного участка	Обоснование проектных решений, в том числе возможные способы образования земельного участка	Отнесение земельного участка территории общего пользования или имуществу общего
				Площадь земельного участка, кв.м по сведениям ЕГРН	Площадь земельного участка, кв.м по проекту межевания				
1	2	3	4	5	6	7	8	9	10
889	:10113	59:32:0680001:10113	Пермский край, Пермский район, с Култаево, ул Нагорная, д22	894	874	Для ведения личного подсобного хозяйства	-	Исправление реестровой ошибки в местоположении границ земельного участка. Площадь земельного участка уменьшилась на 20 кв.м (в пределах 10%).	-
890	:10114	59:32:0680001:10114	Российская Федерация, Пермский край, Пермский муниципальный район, Култаевское сельское поселение с.Култаево, ул. Деревенская, 3	806	870	Для индивидуального жилищного строительства	-	Исправление реестровой ошибки в местоположении границ земельного участка. Площадь земельного участка увеличилась на 64 кв.м (в пределах 10%).	-
891	:10116	59:32:0680001:10116	Пермский край, Пермский район, Култаевское с/п, с.	685	696	Для ведения личного подсобного хозяйства	-	Исправление реестровой ошибки в местоположении границ земельного участка.	-



№	Условный номер на чертеже межевания территории	Кадастровый номер исходного земельного участка с номерами контуров	Адрес (местоположение) земельного участка	Площадь земельных участков		Вид разрешенного использования исходного земельного участка	Вид разрешенного использования образуемого земельного участка	Обоснование проектных решений, в том числе возможные способы образования земельного участка	Отнесение земельного участка территории общего пользования или имуществу общего
				Площадь земельного участка, кв.м по сведениям ЕГРН	Площадь земельного участка, кв.м по проекту межевания				
1	2	3	4	5	6	7	8	9	10
			Култаево, ул. Заречная, 42.					Площадь земельного участка увеличилась на 11 кв.м (в пределах 10%)	
892	:10117	59:32:0680001:10117	Российская Федерация, Пермский край, м.Пермский р-н, с.п. Култаевское, с. Култаево, ул. Колхозная, з/у 1	786	798	Для ведения личного подсобного хозяйства	-	Исправление реестровой ошибки в местоположении границ земельного участка. Площадь земельного участка увеличилась на 12 кв.м (в пределах 10%).	-
893	:10118	59:32:0680001:10118	Пермский край, Пермский район, Култаевское сельское поселение, с. Култаево, ул. Камышовая, д. 3а	787	789	Для ведения личного подсобного хозяйства	-	Исправление реестровой ошибки в местоположении границ земельного участка. Площадь земельного участка увеличилась на 2 кв.м (в пределах 10%).	-
894	:10119	59:32:0680001:10119	Пермский край, Пермский район, Култаевское с/п, с.	857	878	Для ведения личного подсобного хозяйства	-	Исправление реестровой ошибки в местоположении границ	-



№	Условный номер на чертеже межевания территории	Кадастровый номер исходного земельного участка с номерами контуров	Адрес (местоположение) земельного участка	Площадь земельных участков		Вид разрешенного использования исходного земельного участка	Вид разрешенного использования образуемого земельного участка	Обоснование проектных решений, в том числе возможные способы образования земельного участка	Отнесение земельного участка территории общего пользования или имуществу общего
				Площадь земельного участка, кв.м по сведениям ЕГРН	Площадь земельного участка, кв.м по проекту межевания				
1	2	3	4	5	6	7	8	9	10
			Култаево, ул. Вишневая, 17					земельного участка. Площадь земельного участка увеличилась на 21 кв.м (в пределах 10%).	
895	:10120	59:32:0680001:10120	Российская Федерация, Пермский край, м.Пермский р-н, с.п. Култаевское, с. Култаево, ул. Вишневая, з/у 15а	800	816	Для ведения личного подсобного хозяйства	-	Исправление реестровой ошибки в местоположении границ земельного участка. Площадь земельного участка увеличилась на 16 кв.м (в пределах 10%)	-
896	:10129	59:32:0680001:10129	Пермский край, муниципальный округ Пермский, село Култаево, улица Романа Кашина, земельный участок 94г	4303	4288	Склады	-	Исправление реестровой ошибки в местоположении границ земельного участка. Площадь земельного участка уменьшилась на 15 кв.м (в пределах 10%)	-





№	Условный номер на чертеже межевания территории	Кадастровый номер исходного земельного участка с номерами контуров	Адрес (местоположение) земельного участка	Площадь земельных участков		Вид разрешенного использования исходного земельного участка	Вид разрешенного использования образуемого земельного участка	Обоснование проектных решений, в том числе возможные способы образования земельного участка	Отнесение земельного участка территории общего пользования или имуществу общего
				Площадь земельного участка, кв.м по сведениям ЕГРН	Площадь земельного участка, кв.м по проекту межевания				
1	2	3	4	5	6	7	8	9	10
897	:10130	59:32:0680001:10130	Пермский край, муниципальный округ Пермский, село Култаево, улица Промышленная, земельный участок 20а	1481	1492	Склады	-	Исправление реестровой ошибки в местоположении границ земельного участка. Площадь земельного участка увеличилась на 11 кв.м (в пределах 10%)	-
898	:10134	59:32:0680001:10134	Пермский край, Пермский р-н, с Култаево	925	925	Для индивидуального жилищного строительства	-	Исправление реестровой ошибки в местоположении границ земельного участка. Площадь земельного участка не изменилась на 0 кв.м (в пределах 10%).	-
899	:10139	59:32:0680001:10139	Пермский край, муниципальный округ Пермский, село Култаево,	1200	1251	Для ведения личного подсобного хозяйства	-	Исправление реестровой ошибки в местоположении границ земельного участка. Площадь земельного участка	-

№	Условный номер на чертеже межевания территории	Кадастровый номер исходного земельного участка с номерами контуров	Адрес (местоположение) земельного участка	Площадь земельных участков		Вид разрешенного использования исходного земельного участка	Вид разрешенного использования образуемого земельного участка	Обоснование проектных решений, в том числе возможные способы образования земельного участка	Отнесение земельного участка территории общего пользования или имуществу общего
				Площадь земельного участка, кв.м по сведениям ЕГРН	Площадь земельного участка, кв.м по проекту межевания				
1	2	3	4	5	6	7	8	9	10
			улица Романа Кашина, земельный участок 31а					увеличилась на 51 кв.м (в пределах 10%)	
900	:10140	59:32:0680001:10140	Пермский край, Пермский р-н, с Култаево, ул Романа Кашина	615	647	Для ведения личного подсобного хозяйства	-	Исправление реестровой ошибки в местоположении границ земельного участка. Площадь земельного участка увеличилась на 32 кв.м (в пределах 10%)	-
901	:10144	59:32:0680001:10144 (Граница участка многоконтурная Количество контуров - 19)	Пермский край, Пермский район, Култаевское с/п, с. Култаево, распределительные газопроводы по ул. Р. Кашина, ул. Заречная, ул. Набережная, ул. Н. Муллинская, пер.	34	36	под объекты инженерного оборудования газоснабжения (распределительные газопроводы)	-	Исправление реестровой ошибки в местоположении границ земельного участка. Площадь земельного участка увеличилась на 2 кв.м (в пределах 10%).	-



№	Условный номер на чертеже межевания территории	Кадастровый номер исходного земельного участка с номерами контуров	Адрес (местоположение) земельного участка	Площадь земельных участков		Вид разрешенного использования исходного земельного участка	Вид разрешенного использования образуемого земельного участка	Обоснование проектных решений, в том числе возможные способы образования земельного участка	Отнесение земельного участка территории общего пользования или имуществу общего
				Площадь земельного участка, кв.м по сведениям ЕГРН	Площадь земельного участка, кв.м по проекту межевания				
1	2	3	4	5	6	7	8	9	10
			Почтовый.						
902	:10147	59:32:0680001:10147	Российская Федерация, Пермский край, м.Пермский р-н, с.п Култаевское, с Култаево, ул Камышовая, з/у 24а	600	624	Для ведения личного подсобного хозяйства (приусадебный земельный участок)	-	Исправление реестровой ошибки в местоположении границ земельного участка. Площадь земельного участка увеличилась на 24 кв.м (в пределах 10%).	-
903	:10161	59:32:0680001:10161	Пермский край, муниципальный округ Пермский, село Култаево, улица Речная, земельный участок 5	3587	3566	Среднеэтажная жилая застройка	-	Исправление реестровой ошибки в местоположении границ земельного участка. Площадь земельного участка уменьшилась на 21 кв.м (в пределах 10%)	-

№	Условный номер на чертеже межевания территории	Кадастровый номер исходного земельного участка с номерами контуров	Адрес (местоположение) земельного участка	Площадь земельных участков		Вид разрешенного использования исходного земельного участка	Вид разрешенного использования образуемого земельного участка	Обоснование проектных решений, в том числе возможные способы образования земельного участка	Отнесение земельного участка территории общего пользования или имуществу общего
				Площадь земельного участка, кв.м по сведениям ЕГРН	Площадь земельного участка, кв.м по проекту межевания				
1	2	3	4	5	6	7	8	9	10
904	:10162	59:32:0680001:10162	Российская Федерация, Пермский край, м.Пермский р-н, с.п. Култаевское, с. Култаево, ул. Речная, уч. № 7	3230	3005	Среднеэтажная жилая застройка	-	Исправление реестровой ошибки в местоположении границ земельного участка. Площадь земельного участка уменьшилась на 225 кв.м (в пределах 10%).	-
905	:10163	59:32:0680001:10163	Российская Федерация, Пермский край, м.Пермский р-н, с.п. Култаевское, с. Култаево, ул. Речная, з/у 9	3300	3594	Среднеэтажная жилая застройка	-	Исправление реестровой ошибки в местоположении границ земельного участка. Площадь земельного участка увеличилась на 294 кв.м (в пределах 10%).	-
906	:10164	59:32:0680001:10164	Российская Федерация, Пермский край, м.Пермский р-н, с.п. Култаевское, с.	3078	3231	Среднеэтажная жилая застройка	-	Исправление реестровой ошибки в местоположении границ земельного участка. Площадь земельного участка увеличилась	-

№	Условный номер на чертеже межевания территории	Кадастровый номер исходного земельного участка с номерами контуров	Адрес (местоположение) земельного участка	Площадь земельных участков		Вид разрешенного использования исходного земельного участка	Вид разрешенного использования образуемого земельного участка	Обоснование проектных решений, в том числе возможные способы образования земельного участка	Отнесение земельного участка территории общего пользования или имуществу общего
				Площадь земельного участка, кв.м по сведениям ЕГРН	Площадь земельного участка, кв.м по проекту межевания				
1	2	3	4	5	6	7	8	9	10
			Култаево, ул. Речная, з/у 11					на 153 кв.м (в пределах 10%).	
907	:10165	59:32:0680001:10165	Российская Федерация, Пермский край, м.Пермский р-н, с.п. Култаевское, с Култаево, ул Роман Кашина, з/у 15г	617	600	Для индивидуального жилищного строительства	-	Исправление реестровой ошибки в местоположении границ земельного участка. Площадь земельного участка уменьшилась на 17 кв.м (в пределах 10%).	-
908	:10170	59:32:0680001:10170	Пермский край, Пермский р-н, с Култаево, ул Заречная	600	595	Для индивидуального жилищного строительства	-	Исправление реестровой ошибки в местоположении границ земельного участка. Площадь земельного участка уменьшилась на 5 кв.м (в пределах 10%).	-
909	:10173	59:32:0680001:10173	Пермский край, Пермский р-н, с Култаево, ул	1 000	1009	Для индивидуального жилищного строительства	-	Исправление реестровой ошибки в местоположении границ земельного участка.	-

№	Условный номер на чертеже межевания территории	Кадастровый номер исходного земельного участка с номерами контуров	Адрес (местоположение) земельного участка	Площадь земельных участков		Вид разрешенного использования исходного земельного участка	Вид разрешенного использования образуемого земельного участка	Обоснование проектных решений, в том числе возможные способы образования земельного участка	Отнесение земельного участка территории общего пользования или имуществу общего
				Площадь земельного участка, кв.м по сведениям ЕГРН	Площадь земельного участка, кв.м по проекту межевания				
1	2	3	4	5	6	7	8	9	10
			Заречная					Площадь земельного участка увеличилась на 9 кв.м (в пределах 10%).	
910	:102	59:32:0680001:102	Пермский край, Пермский р-н, с. Култаево, ул. Пермская, д.27	1841	1853	Для ведения личного подсобного хозяйства	-	Исправление реестровой ошибки в местоположении границ земельного участка. Площадь земельного участка увеличилась на 12 кв.м (в пределах 10%).	-
911	:10290	59:32:0680001:10290	Пермский край, муниципальный округ Пермский, село Култаево, улица Романа Кашина, земельный участок 101/5	517	517	Обслуживание транспорта	-	Исправление реестровой ошибки в местоположении границ земельного участка. Площадь земельного участка не изменилась на 0 кв.м (в пределах 10%).	-



№	Условный номер на чертеже межевания территории	Кадастровый номер исходного земельного участка с номерами контуров	Адрес (местоположение) земельного участка	Площадь земельных участков		Вид разрешенного использования исходного земельного участка	Вид разрешенного использования образуемого земельного участка	Обоснование проектных решений, в том числе возможные способы образования земельного участка	Отнесение земельного участка территории общего пользования или имуществу общего
				Площадь земельного участка, кв.м по сведениям ЕГРН	Площадь земельного участка, кв.м по проекту межевания				
1	2	3	4	5	6	7	8	9	10
912	:10294	59:32:0680001:10294	Российская Федерация, Пермский край, м.Пермский р-н, с.п. Култаевское, с. Култаево, ул. Цветочная, з/у 1	1 622	1537	Для ведения личного подсобного хозяйства	-	Исправление реестровой ошибки в местоположении границ земельного участка. Площадь земельного участка уменьшилась на 85 кв.м (в пределах 10%)	-
913	:10295	59:32:0680001:10295	Пермский край, Пермский р-н, с Култаево, ул Романова Кашина	1 375	1430	Для ведения личного подсобного хозяйства	-	Исправление реестровой ошибки в местоположении границ земельного участка. Площадь земельного участка увеличилась на 55 кв.м (в пределах 10%).	-
914	:10296	59:32:0680001:10296	Пермский край, Пермский район, Култаевское сельское поселение, с. Култаево, ул.	700	700	Для ведения личного подсобного хозяйства	-	Исправление реестровой ошибки в местоположении границ земельного участка. Площадь земельного участка	-



№	Условный номер на чертеже межевания территории	Кадастровый номер исходного земельного участка с номерами контуров	Адрес (местоположение) земельного участка	Площадь земельных участков		Вид разрешенного использования исходного земельного участка	Вид разрешенного использования образуемого земельного участка	Обоснование проектных решений, в том числе возможные способы образования земельного участка	Отнесение земельного участка территории общего пользования или имуществу общего
				Площадь земельного участка, кв.м по сведениям ЕГРН	Площадь земельного участка, кв.м по проекту межевания				
1	2	3	4	5	6	7	8	9	10
			Заречная, 43					неизменилась на 0 кв.м (в пределах 10%).	
915	:10299	59:32:0680001:10299	Российская Федерация, Пермский Край, м.Пермский р-н, с.п. Култаевское, с. Култаево, ул. Романа Кашина, з/у 5а	818	827	Для ведения личного подсобного хозяйства	-	Исправление реестровой ошибки в местоположении границ земельного участка. Площадь земельного участка увеличилась на 9 кв.м (в пределах 10%).	-
916	:10309	59:32:0680001:10309	Пермский край, Пермский район, Култаевское с/п, с. Култаево, ул. Деревенская, 15	805	844	Для ведения личного подсобного хозяйства	-	Исправление реестровой ошибки в местоположении границ земельного участка. Площадь земельного участка увеличилась на 39 кв.м (в пределах 10%).	-





№	Условный номер на чертеже межевания территории	Кадастровый номер исходного земельного участка с номерами контуров	Адрес (местоположение) земельного участка	Площадь земельных участков		Вид разрешенного использования исходного земельного участка	Вид разрешенного использования образуемого земельного участка	Обоснование проектных решений, в том числе возможные способы образования земельного участка	Отнесение земельного участка территории общего пользования или имуществу общего
				Площадь земельного участка, кв.м по сведениям ЕГРН	Площадь земельного участка, кв.м по проекту межевания				
1	2	3	4	5	6	7	8	9	10
917	:10310	59:32:0680001:10310	Пермский край, Пермский район, Култаевское с/п, с. Култаево, ул. Космонавтов, д. 36	1750	1670	Для ведения личного подсобного хозяйства	-	Исправление реестровой ошибки в местоположении границ земельного участка. Площадь земельного участка уменьшилась на 80 кв.м (в пределах 10%)	-
918	:10315	59:32:0680001:10315	Пермский край, Пермский район, с. Култаево, ул. Романа Кашина	2139	2191	Для индивидуального жилищного строительства	-	Исправление реестровой ошибки в местоположении границ земельного участка. Площадь земельного участка увеличилась на 52 кв.м (в пределах 10%)	-
919	:10318	59:32:0680001:10318 (Граница участка многоконтурная. Количество контуров - 2)	Пермский край, Пермский р-н, Култаевское с/п, с. Култаево, ул. Новая	4 180	4135	Улично-дорожная сеть	-	Исправление реестровой ошибки в местоположении границ земельного участка. Площадь земельного участка уменьшилась на 45 кв.м (в пределах 10%).	Относится



№	Условный номер на чертеже межевания территории	Кадастровый номер исходного земельного участка с номерами контуров	Адрес (местоположение) земельного участка	Площадь земельных участков		Вид разрешенного использования исходного земельного участка	Вид разрешенного использования образуемого земельного участка	Обоснование проектных решений, в том числе возможные способы образования земельного участка	Отнесение земельного участка территории общего пользования или имуществу общего
				Площадь земельного участка, кв.м по сведениям ЕГРН	Площадь земельного участка, кв.м по проекту межевания				
1	2	3	4	5	6	7	8	9	10
920	:10319	59:32:0680001:10319	Пермский край, Пермский р-н, с Култаево, ул Веселая	4 384	4692	Улично-дорожная сеть	-	Исправление реестровой ошибки в местоположении границ земельного участка. Площадь земельного участка увеличилась на 308 кв.м (в пределах 10%).	Относится
921	:10320	59:32:0680001:10320 (Граница участка многоконтурная. Количество контуров - 2)	Пермский край, Пермский р-н, Култаевское с/п, с. Култаево, ул. Кольцевая	29 834	26684	Улично-дорожная сеть	-	Исправление реестровой ошибки в местоположении границ земельного участка. Площадь земельного участка уменьшилась на 3150 кв.м (в пределах 10%).	Относится
922	:10321	59:32:0680001:10321 (Граница участка многоконтурная. Количество контуров - 4)	Пермский край, Пермский р-н, Култаевское с/п, с. Култаево, ул. Центральный	8 104	7711	Улично-дорожная сеть	-	Исправление реестровой ошибки в местоположении границ земельного участка. Площадь земельного участка уменьшилась	Относится



№	Условный номер на чертеже межевания территории	Кадастровый номер исходного земельного участка с номерами контуров	Адрес (местоположение) земельного участка	Площадь земельных участков		Вид разрешенного использования исходного земельного участка	Вид разрешенного использования образуемого земельного участка	Обоснование проектных решений, в том числе возможные способы образования земельного участка	Отнесение земельного участка территории общего пользования или имуществу общего
				Площадь земельного участка, кв.м по сведениям ЕГРН	Площадь земельного участка, кв.м по проекту межевания				
1	2	3	4	5	6	7	8	9	10
			проезд					на 393 кв.м (в пределах 10%).	
923	:10322	59:32:0680001:10322	Пермский край, Пермский р-н, с Култаево, ул Никольская	11 059	10816	Улично-дорожная сеть	-	Исправление реестровой ошибки в местоположении границ земельного участка. Площадь земельного участка уменьшилась на 243 кв.м (в пределах 10%).	Относится
924	:10323	59:32:0680001:10323	Пермский край, Пермский р-н, Култаевское с/п, с. Култаево, ул. Савинская	10 386	9927	Улично-дорожная сеть	-	Исправление реестровой ошибки в местоположении границ земельного участка. Площадь земельного участка уменьшилась на 459 кв.м (в пределах 10%).	Относится



№	Условный номер на чертеже межевания территории	Кадастровый номер исходного земельного участка с номерами контуров	Адрес (местоположение) земельного участка	Площадь земельных участков		Вид разрешенного использования исходного земельного участка	Вид разрешенного использования образуемого земельного участка	Обоснование проектных решений, в том числе возможные способы образования земельного участка	Отнесение земельного участка территории общего пользования или имуществу общего
				Площадь земельного участка, кв.м по сведениям ЕГРН	Площадь земельного участка, кв.м по проекту межевания				
1	2	3	4	5	6	7	8	9	10
925	:10324	59:32:0680001:10324	Пермский край, Пермский р-н, Култаевское с/п, с. Култаево, ул. Светлая	10 695	10337	Улично-дорожная сеть	-	Исправление реестровой ошибки в местоположении границ земельного участка. Площадь земельного участка уменьшилась на 358 кв.м (в пределах 10%).	Относится
926	:10325	59:32:0680001:10325	Пермский край, Пермский р-н, с Култаево, ул Рождественская	11 224	10971	Улично-дорожная сеть	-	Исправление реестровой ошибки в местоположении границ земельного участка. Площадь земельного участка уменьшилась на 253 кв.м (в пределах 10%).	Относится
927	:10326	59:32:0680001:10326	Пермский край, Пермский р-н, с Култаево, ул Придорожная	3 803	3987	Улично-дорожная сеть	-	Исправление реестровой ошибки в местоположении границ земельного участка. Площадь земельного участка увеличилась	Относится



№	Условный номер на чертеже межевания территории	Кадастровый номер исходного земельного участка с номерами контуров	Адрес (местоположение) земельного участка	Площадь земельных участков		Вид разрешенного использования исходного земельного участка	Вид разрешенного использования образуемого земельного участка	Обоснование проектных решений, в том числе возможные способы образования земельного участка	Отнесение земельного участка территории общего пользования или имуществу общего
				Площадь земельного участка, кв.м по сведениям ЕГРН	Площадь земельного участка, кв.м по проекту межевания				
1	2	3	4	5	6	7	8	9	10
								на 184 кв.м (в пределах 10%).	
928	:10330	59:32:0680001:10330	Пермский край, Пермский район, Култаевское сельское поселение, с. Култаево, ул. Заречная, 45 б	745	748	Для индивидуального жилищного строительства	-	Исправление реестровой ошибки в местоположении границ земельного участка. Площадь земельного участка увеличилась на 3 кв.м (в пределах 10%).	-
929	:10331	59:32:0680001:10331	Российская Федерация, Пермский край, м.Пермский р-н, с.п. Култаевское, с. Култаево, ул. Заречная, з/у 45	605	606	Для ведения личного подсобного хозяйства	-	Исправление реестровой ошибки в местоположении границ земельного участка. Площадь земельного участка увеличилась на 1 кв.м (в пределах 10%).	-
930	:10333	59:32:0680001:10333	Пермский край, муниципальный округ Пермский,	1402	1453	Для индивидуального жилищного строительства	-	Исправление реестровой ошибки в местоположении границ земельного участка.	-



№	Условный номер на чертеже межевания территории	Кадастровый номер исходного земельного участка с номерами контуров	Адрес (местоположение) земельного участка	Площадь земельных участков		Вид разрешенного использования исходного земельного участка	Вид разрешенного использования образуемого земельного участка	Обоснование проектных решений, в том числе возможные способы образования земельного участка	Отнесение земельного участка территории общего пользования или имуществу общего
				Площадь земельного участка, кв.м по сведениям ЕГРН	Площадь земельного участка, кв.м по проекту межевания				
1	2	3	4	5	6	7	8	9	10
			село Култаево, переулок Больничный, земельный участок 1/1					Площадь земельного участка увеличилась на 51 кв.м (в пределах 10%)	
931	:10340	59:32:0680001:10340	Российская Федерация, Пермский край, Пермский муниципальный район, Култаевское сельское поселение с. Култаево, ул. Копыловская, 11	890	864	Для индивидуального жилищного строительства	-	Исправление реестровой ошибки в местоположении границ земельного участка. Площадь земельного участка уменьшилась на 26 кв.м (в пределах 10%)	-
932	:10342	59:32:0680001:10342	Пермский край, Пермский район, с. Култаево	165	228	Для огородничества	-	Исправление реестровой ошибки в местоположении границ земельного участка. Площадь земельного участка	-



№	Условный номер на чертеже межевания территории	Кадастровый номер исходного земельного участка с номерами контуров	Адрес (местоположение) земельного участка	Площадь земельных участков		Вид разрешенного использования исходного земельного участка	Вид разрешенного использования образуемого земельного участка	Обоснование проектных решений, в том числе возможные способы образования земельного участка	Отнесение земельного участка территории общего пользования или имуществу общего
				Площадь земельного участка, кв.м по сведениям ЕГРН	Площадь земельного участка, кв.м по проекту межевания				
1	2	3	4	5	6	7	8	9	10
								увеличилась на 63 кв.м (в пределах 10%).	
933	:10343	59:32:0680001:10343	Пермский край, Пермский р-н, Култаевское с/п, с. Култаево, ул. Садовая	857	879	Для ведения личного подсобного хозяйства	-	Исправление реестровой ошибки в местоположении границ земельного участка. Площадь земельного участка увеличилась на 22 кв.м (в пределах 10%)	-
934	:10345	59:32:0680001:10345	Российская Федерация, Пермский край, м.Пермский р-н, с.п. Култаевское, с. Култаево, ул Образцовая, з/у 55	683	724	Для индивидуального жилищного строительства	-	Исправление реестровой ошибки в местоположении границ земельного участка. Площадь земельного участка увеличилась на 41 кв.м (в пределах 10%)	-
935	:10346	59:32:0680001:10346	Российская Федерация, Пермский край,	683	704	Для индивидуального жилищного строительства	-	Исправление реестровой ошибки в местоположении границ	-



№	Условный номер на чертеже межевания территории	Кадастровый номер исходного земельного участка с номерами контуров	Адрес (местоположение) земельного участка	Площадь земельных участков		Вид разрешенного использования исходного земельного участка	Вид разрешенного использования образуемого земельного участка	Обоснование проектных решений, в том числе возможные способы образования земельного участка	Отнесение земельного участка территории общего пользования или имуществу общего
				Площадь земельного участка, кв.м по сведениям ЕГРН	Площадь земельного участка, кв.м по проекту межевания				
1	2	3	4	5	6	7	8	9	10
			м.Пермский р-н, с.п. Култаевское, с. Култаево, ул. Образцовая, 53					земельного участка. Площадь земельного участка увеличилась на 21 кв.м (в пределах 10%).	
936	:10374	59:32:0680001:10374	Пермский край, Пермский район, Култаевское с/п, с. Култаево, ул. Ладожская, 20.	896	904	Для индивидуального жилищного строительства	-	Исправление реестровой ошибки в местоположении границ земельного участка. Площадь земельного участка увеличилась на 8 кв.м (в пределах 10%).	-
937	:10376	59:32:0680001:10376	Пермский край, Пермский р-н, с Култаево	2 489	2501	Для индивидуального жилищного строительства	-	Исправление реестровой ошибки в местоположении границ земельного участка. Площадь земельного участка увеличилась на 12 кв.м (в пределах 10%).	-





№	Условный номер на чертеже межевания территории	Кадастровый номер исходного земельного участка с номерами контуров	Адрес (местоположение) земельного участка	Площадь земельных участков		Вид разрешенного использования исходного земельного участка	Вид разрешенного использования образуемого земельного участка	Обоснование проектных решений, в том числе возможные способы образования земельного участка	Отнесение земельного участка территории общего пользования или имуществу общего
				Площадь земельного участка, кв.м по сведениям ЕГРН	Площадь земельного участка, кв.м по проекту межевания				
1	2	3	4	5	6	7	8	9	10
938	:10378	59:32:0680001:10378	Пермский край, Пермский район, Култаевское с/п, с. Култаево, ул. Ладожская, 24.	600	612	Для индивидуального жилищного строительства	-	Исправление реестровой ошибки в местоположении границ земельного участка. Площадь земельного участка увеличилась на 12 кв.м (в пределах 10%).	-
939	:10396	59:32:0680001:10396	Пермский край, Пермский р-н, с Култаево	2 312	2306	Для индивидуального жилищного строительства	-	Исправление реестровой ошибки в местоположении границ земельного участка. Площадь земельного участка уменьшилась на 6 кв.м (в пределах 10%).	-
940	:1040	59:32:0680001:1040	Пермский край, Пермский район, с. Култаево, ул. Космонавтов, д. 30.	1539	1538	Для личного подсобного хозяйства	-	Исправление реестровой ошибки в местоположении границ земельного участка. Площадь земельного участка уменьшилась на 1 кв.м (в пределах 10%).	-



№	Условный номер на чертеже межевания территории	Кадастровый номер исходного земельного участка с номерами контуров	Адрес (местоположение) земельного участка	Площадь земельных участков		Вид разрешенного использования исходного земельного участка	Вид разрешенного использования образуемого земельного участка	Обоснование проектных решений, в том числе возможные способы образования земельного участка	Отнесение земельного участка территории общего пользования или имуществу общего
				Площадь земельного участка, кв.м по сведениям ЕГРН	Площадь земельного участка, кв.м по проекту межевания				
1	2	3	4	5	6	7	8	9	10
941	:10401	59:32:0680001:10401	Пермский край, Пермский район, Култаевское сельское поселение, с.Култаево	600	600	Для ведения личного подсобного хозяйства	-	Исправление реестровой ошибки в местоположении границ земельного участка. Площадь земельного участка не изменилась на 0 кв.м (в пределах 10%).	-
942	:10416	59:32:0680001:10416	Российская Федерация, Пермский край, м.Пермский р-н, с.п. Култаевское, с. Култаево, ул. Колхозная, з/у 10	695	740	Для индивидуального жилищного строительства	-	Исправление реестровой ошибки в местоположении границ земельного участка. Площадь земельного участка увеличилась на 45 кв.м (в пределах 10%)	-
943	:10420	59:32:0680001:10420	Российская Федерация, Пермский край, м.Пермский р-н, с.п. Култаевское, с	1 634	1647	Для индивидуального жилищного строительства	-	Исправление реестровой ошибки в местоположении границ земельного участка. Площадь земельного участка увеличилась	-



№	Условный номер на чертеже межевания территории	Кадастровый номер исходного земельного участка с номерами контуров	Адрес (местоположение) земельного участка	Площадь земельных участков		Вид разрешенного использования исходного земельного участка	Вид разрешенного использования образуемого земельного участка	Обоснование проектных решений, в том числе возможные способы образования земельного участка	Отнесение земельного участка территории общего пользования или имуществу общего
				Площадь земельного участка, кв.м по сведениям ЕГРН	Площадь земельного участка, кв.м по проекту межевания				
1	2	3	4	5	6	7	8	9	10
			Култаево, ул. Строителей, з/у 4					на 13 кв.м (в пределах 10%)	
944	:10427	59:32:0680001:10427	Российская Федерация, Пермский край, м.Пермский р-н, с.п. Култаевское, с. Култаево, ул. Цветочная, з/у 3	973	964	Для ведения личного подсобного хозяйства	-	Исправление реестровой ошибки в местоположении границ земельного участка. Площадь земельного участка уменьшилась на 9 кв.м (в пределах 10%).	-
945	:10433	59:32:0680001:10433	Российская Федерация, Пермский край, Пермский район, Култаевское с/п, с. Култаево, ул. Мелиораторов, д. 13б, кв. 2	658	644	Блокированная жилая застройка	-	Исправление реестровой ошибки в местоположении границ земельного участка. Площадь земельного участка уменьшилась на 14 кв.м (в пределах 10%)	-



№	Условный номер на чертеже межевания территории	Кадастровый номер исходного земельного участка с номерами контуров	Адрес (местоположение) земельного участка	Площадь земельных участков		Вид разрешенного использования исходного земельного участка	Вид разрешенного использования образуемого земельного участка	Обоснование проектных решений, в том числе возможные способы образования земельного участка	Отнесение земельного участка территории общего пользования или имуществу общего
				Площадь земельного участка, кв.м по сведениям ЕГРН	Площадь земельного участка, кв.м по проекту межевания				
1	2	3	4	5	6	7	8	9	10
946	:1045	59:32:0680001:1045	Пермский край, Пермский р-н, с. Култаево, ул. Космонавтов, д. 40	1371	1372	Для ведения личного подсобного хозяйства	-	Исправление реестровой ошибки в местоположении границ земельного участка. Площадь земельного участка увеличилась на 1 кв.м (в пределах 10%).	-
947	:1050	59:32:0680001:1050	Российская Федерация, Пермский край, м.Пермский р-н, с.п. Култаевское, с. Култаево, ул. Сельская, з/у 24	1 418	1424	для личного подсобного хозяйства	-	Исправление реестровой ошибки в местоположении границ земельного участка. Площадь земельного участка увеличилась на 6 кв.м (в пределах 10%).	-
948	:1052	59:32:0680001:1052	Пермский край, Пермский р-н, с/п Култаевское, с. Култаево, ул. Сельская, д. 20	1 371	1429	Для личного подсобного хозяйства	-	Исправление реестровой ошибки в местоположении границ земельного участка. Площадь земельного участка увеличилась	-

№	Условный номер на чертеже межевания территории	Кадастровый номер исходного земельного участка с номерами контуров	Адрес (местоположение) земельного участка	Площадь земельных участков		Вид разрешенного использования исходного земельного участка	Вид разрешенного использования образуемого земельного участка	Обоснование проектных решений, в том числе возможные способы образования земельного участка	Отнесение земельного участка территории общего пользования или имуществу общего
				Площадь земельного участка, кв.м по сведениям ЕГРН	Площадь земельного участка, кв.м по проекту межевания				
1	2	3	4	5	6	7	8	9	10
								на 58 кв.м (в пределах 10%)	
949	:1057	59:32:0680001:1057	Пермский край, Пермский р-н, с. Култаево, ул. Сельская, 17.	1 364	1400	Для ведения личного подсобного хозяйства	-	Исправление реестровой ошибки в местоположении границ земельного участка. Площадь земельного участка увеличилась на 36 кв.м (в пределах 10%)	-
950	:1059	59:32:0680001:1059	Пермский край, Пермский р-н, с/пос. Култаевское, с. Култаево, ул. Южная, дом 5.	1 421	1470	Для личного подсобного хозяйства	-	Исправление реестровой ошибки в местоположении границ земельного участка. Площадь земельного участка увеличилась на 49 кв.м (в пределах 10%)	-
951	:1060	59:32:0680001:1060	Российская Федерация, Пермский край, м.Пермский р-н, с.п.	1 411	1407	Для ведения личного подсобного хозяйства	-	Исправление реестровой ошибки в местоположении границ земельного участка.	-



№	Условный номер на чертеже межевания территории	Кадастровый номер исходного земельного участка с номерами контуров	Адрес (местоположение) земельного участка	Площадь земельных участков		Вид разрешенного использования исходного земельного участка	Вид разрешенного использования образуемого земельного участка	Обоснование проектных решений, в том числе возможные способы образования земельного участка	Отнесение земельного участка территории общего пользования или имуществу общего
				Площадь земельного участка, кв.м по сведениям ЕГРН	Площадь земельного участка, кв.м по проекту межевания				
1	2	3	4	5	6	7	8	9	10
			Култаевское, с. Култаево, ул. Южная, з/у 2					Площадь земельного участка уменьшилась на 4 кв.м (в пределах 10%).	
952	:10616	59:32:0680001:10616	Российская Федерация, Пермский край, м.Пермский р-н, с.п. Култаевское, с. Култаево, ул. Садовая, з/у 1а	1 052	1078	Для ведения личного подсобного хозяйства	-	Исправление реестровой ошибки в местоположении границ земельного участка. Площадь земельного участка увеличилась на 26 кв.м (в пределах 10%)	-
953	:10622	59:32:0680001:10622	Российская Федерация, Пермский край, м.Пермский р-н, с.п. Култаевское, с. Култаево, ул. Летняя, з/у 4	2 401	2389	Для ведения личного подсобного хозяйства	-	Исправление реестровой ошибки в местоположении границ земельного участка. Площадь земельного участка уменьшилась на 12 кв.м (в пределах 10%)	-

№	Условный номер на чертеже межевания территории	Кадастровый номер исходного земельного участка с номерами контуров	Адрес (местоположение) земельного участка	Площадь земельных участков		Вид разрешенного использования исходного земельного участка	Вид разрешенного использования образуемого земельного участка	Обоснование проектных решений, в том числе возможные способы образования земельного участка	Отнесение земельного участка территории общего пользования или имуществу общего
				Площадь земельного участка, кв.м по сведениям ЕГРН	Площадь земельного участка, кв.м по проекту межевания				
1	2	3	4	5	6	7	8	9	10
954	:10627	59:32:0680001:10627	Пермский край, Пермский р-н, с/п Култаевское, с Култаево, пер Почтовый	895	933	Для ведения личного подсобного хозяйства	-	Исправление реестровой ошибки в местоположении границ земельного участка. Площадь земельного участка увеличилась на 38 кв.м (в пределах 10%).	-
955	:10646	59:32:0680001:10646	Российская Федерация, Пермский край, м.Пермский р-н, с.п Култаевское, с. Култаево, ул. Заречная, з/у 16в	637	636	для индивидуального жилищного строительства	-	Исправление реестровой ошибки в местоположении границ земельного участка. Площадь земельного участка уменьшилась на 1 кв.м (в пределах 10%).	-
956	:10647	59:32:0680001:10647	Пермский край, Пермский р-н, с/с Култаевское, с Култаево, ул Мелинаторов	554	549	Для ведения личного подсобного хозяйства	-	Исправление реестровой ошибки в местоположении границ земельного участка. Площадь земельного участка уменьшилась	-

№	Условный номер на чертеже межевания территории	Кадастровый номер исходного земельного участка с номерами контуров	Адрес (местоположение) земельного участка	Площадь земельных участков		Вид разрешенного использования исходного земельного участка	Вид разрешенного использования образуемого земельного участка	Обоснование проектных решений, в том числе возможные способы образования земельного участка	Отнесение земельного участка территории общего пользования или имуществу общего
				Площадь земельного участка, кв.м по сведениям ЕГРН	Площадь земельного участка, кв.м по проекту межевания				
1	2	3	4	5	6	7	8	9	10
								на 5 кв.м (в пределах 10%).	
957	:1066	59:32:0680001:1066	Российская Федерация, Пермский край, м.Пермский р-н, с.п. Култаевское, с Култаево, ул Зимняя, з/у 7	1 579	1593	Для ведения личного подсобного хозяйства	-	Исправление реестровой ошибки в местоположении границ земельного участка. Площадь земельного участка увеличилась на 14 кв.м (в пределах 10%).	-
958	:10673	59:32:0680001:10673	Пермский край, Пермский р-н, с Култаево, ул Правобережная	1432	1420	Для ведения личного подсобного хозяйства	-	Исправление реестровой ошибки в местоположении границ земельного участка. Площадь земельного участка уменьшилась на 12 кв.м (в пределах 10%).	-





№	Условный номер на чертеже межевания территории	Кадастровый номер исходного земельного участка с номерами контуров	Адрес (местоположение) земельного участка	Площадь земельных участков		Вид разрешенного использования исходного земельного участка	Вид разрешенного использования образуемого земельного участка	Обоснование проектных решений, в том числе возможные способы образования земельного участка	Отнесение земельного участка территории общего пользования или имуществу общего
				Площадь земельного участка, кв.м по сведениям ЕГРН	Площадь земельного участка, кв.м по проекту межевания				
1	2	3	4	5	6	7	8	9	10
959	:10674	59:32:0680001:10674	Пермский край, Пермский р-н, с Култаево, ул Левобережная	1238	1210	Для ведения личного подсобного хозяйства	-	Исправление реестровой ошибки в местоположении границ земельного участка. Площадь земельного участка уменьшилась на 28 кв.м (в пределах 10%)	-
960	:10675	59:32:0680001:10675	Пермский край, Пермский р-н, с/п Култаевское, с Култаево, ул Романа Кашина, д 28г	870	944	Для ведения личного подсобного хозяйства	-	Исправление реестровой ошибки в местоположении границ земельного участка. Площадь земельного участка увеличилась на 74 кв.м (в пределах 10%).	-
961	:10676	59:32:0680001:10676	Российская Федерация, Пермский край, Пермский район, с. Култаево, ул. Романа Кашина, д.	1 229	1349	Для ведения личного подсобного хозяйства	-	Исправление реестровой ошибки в местоположении границ земельного участка. Площадь земельного участка увеличилась на 120 кв.м (в пределах	-

№	Условный номер на чертеже межевания территории	Кадастровый номер исходного земельного участка с номерами контуров	Адрес (местоположение) земельного участка	Площадь земельных участков		Вид разрешенного использования исходного земельного участка	Вид разрешенного использования образуемого земельного участка	Обоснование проектных решений, в том числе возможные способы образования земельного участка	Отнесение земельного участка территории общего пользования или имуществу общего
				Площадь земельного участка, кв.м по сведениям ЕГРН	Площадь земельного участка, кв.м по проекту межевания				
1	2	3	4	5	6	7	8	9	10
			28					10%).	
962	:10679	59:32:0680001:10679	Российская Федерация, Пермский край, м.Пермский р-н, с.п. Култаевское, с. Култаево, ул. Сибирская, 58	961	1013	Для ведения личного подсобного хозяйства	-	Исправление реестровой ошибки в местоположении границ земельного участка. Площадь земельного участка увеличилась на 52 кв.м (в пределах 10%)	-
963	:1068	59:32:0680001:1068	Российская Федерация, Пермский край, Пермский район, Култаевское с/п, с. Култаево, ул. Зимняя, д. 3	1 614	1590	Для ведения личного подсобного хозяйства	-	Исправление реестровой ошибки в местоположении границ земельного участка. Площадь земельного участка уменьшилась на 24 кв.м (в пределах 10%).	-

№	Условный номер на чертеже межевания территории	Кадастровый номер исходного земельного участка с номерами контуров	Адрес (местоположение) земельного участка	Площадь земельных участков		Вид разрешенного использования исходного земельного участка	Вид разрешенного использования образуемого земельного участка	Обоснование проектных решений, в том числе возможные способы образования земельного участка	Отнесение земельного участка территории общего пользования или имуществу общего
				Площадь земельного участка, кв.м по сведениям ЕГРН	Площадь земельного участка, кв.м по проекту межевания				
1	2	3	4	5	6	7	8	9	10
964	:10684	59:32:0680001:10684	Российская Федерация, Пермский край, Пермский муниципальный район, Култаевское сельское поселение село Култаево, улица Мелиораторов, 4/3	635	680	Блокированная жилая застройка	-	Исправление реестровой ошибки в местоположении границ земельного участка. Площадь земельного участка увеличилась на 45 кв.м (в пределах 10%)	-
965	:10686	59:32:0680001:10686	Российская Федерация, Пермский край, м.Пермский р-н, с.п. Култаевское, с. Култаево, ул. Ивовая, 3/у 24	1 609	1615	Для индивидуального жилищного строительства	-	Исправление реестровой ошибки в местоположении границ земельного участка. Площадь земельного участка увеличилась на 6 кв.м (в пределах 10%).	-



№	Условный номер на чертеже межевания территории	Кадастровый номер исходного земельного участка с номерами контуров	Адрес (местоположение) земельного участка	Площадь земельных участков		Вид разрешенного использования исходного земельного участка	Вид разрешенного использования образуемого земельного участка	Обоснование проектных решений, в том числе возможные способы образования земельного участка	Отнесение земельного участка территории общего пользования или имуществу общего
				Площадь земельного участка, кв.м по сведениям ЕГРН	Площадь земельного участка, кв.м по проекту межевания				
1	2	3	4	5	6	7	8	9	10
966	:10695	59:32:0680001:10695	Российская Федерация, Пермский край, м.Пермский р-н, с.п. Култаевское, с. Култаево, ул. Заречная, з/у 14	1 372	1393	Для ведения личного подсобного хозяйства	-	Исправление реестровой ошибки в местоположении границ земельного участка. Площадь земельного участка увеличилась на 21 кв.м (в пределах 10%)	-
967	:107	59:32:0680001:107	Российская Федерация, Пермский край, м.Пермский р-н, с.п. Култаевское, с. Култаево, пер. Мулянский, з/у 11	748	804	Для ведения личного подсобного хозяйства	-	Исправление реестровой ошибки в местоположении границ земельного участка. Площадь земельного участка увеличилась на 56 кв.м (в пределах 10%)	-
968	:1070	59:32:0680001:1070	Российская федерация, Пермский край, м.о Пермский, с	1 658	1629	Для ведения личного подсобного хозяйства	-	Исправление реестровой ошибки в местоположении границ земельного участка.	-



№	Условный номер на чертеже межевания территории	Кадастровый номер исходного земельного участка с номерами контуров	Адрес (местоположение) земельного участка	Площадь земельных участков		Вид разрешенного использования исходного земельного участка	Вид разрешенного использования образуемого земельного участка	Обоснование проектных решений, в том числе возможные способы образования земельного участка	Отнесение земельного участка территории общего пользования или имуществу общего
				Площадь земельного участка, кв.м по сведениям ЕГРН	Площадь земельного участка, кв.м по проекту межевания				
1	2	3	4	5	6	7	8	9	10
			Култаево, ул Сельская, з/у 11					Площадь земельного участка уменьшилась на 29 кв.м (в пределах 10%).	
969	:10700	59:32:0680001:10700	Пермский край, муниципальный округ Пермский, село Култаево, улица Верховая, земельный участок 2/2	1222	1190	Для индивидуального жилищного строительства	-	Исправление реестровой ошибки в местоположении границ земельного участка. Площадь земельного участка уменьшилась на 32 кв.м (в пределах 10%)	-
970	:10709	59:32:0680001:10709	Пермский край, Пермский р-н, с Култаево, ул Заречная	682	707	Для ведения личного подсобного хозяйства	-	Исправление реестровой ошибки в местоположении границ земельного участка. Площадь земельного участка увеличилась на 25 кв.м (в пределах 10%)	-
971	:10710	59:32:0680001:10710	Пермский край, Пермский р-н, с Култаево, ул	1 237	1217	Для ведения личного подсобного хозяйства	-	Исправление реестровой ошибки в местоположении границ земельного участка.	-



№	Условный номер на чертеже межевания территории	Кадастровый номер исходного земельного участка с номерами контуров	Адрес (местоположение) земельного участка	Площадь земельных участков		Вид разрешенного использования исходного земельного участка	Вид разрешенного использования образуемого земельного участка	Обоснование проектных решений, в том числе возможные способы образования земельного участка	Отнесение земельного участка территории общего пользования или имуществу общего
				Площадь земельного участка, кв.м по сведениям ЕГРН	Площадь земельного участка, кв.м по проекту межевания				
1	2	3	4	5	6	7	8	9	10
			Заречная					Площадь земельного участка уменьшилась на 20 кв.м (в пределах 10%)	
972	:10715	59:32:0680001:10715	Российская Федерация, Пермский край, м.Пермский р-н, с.п. Култаевское, с. Култаево, ул. Ладожская, з/у 19	807	813	Для индивидуального жилищного строительства	-	Исправление реестровой ошибки в местоположении границ земельного участка. Площадь земельного участка увеличилась на 6 кв.м (в пределах 10%).	-
973	:10716	59:32:0680001:10716	Российская Федерация, Пермский край, м.Пермский р-н, с.п. Култаевское, с. Култаево, ул. Ладожская, з/у 17	806	797	Для индивидуального жилищного строительства	-	Исправление реестровой ошибки в местоположении границ земельного участка. Площадь земельного участка уменьшилась на 9 кв.м (в пределах 10%).	-



№	Условный номер на чертеже межевания территории	Кадастровый номер исходного земельного участка с номерами контуров	Адрес (местоположение) земельного участка	Площадь земельных участков		Вид разрешенного использования исходного земельного участка	Вид разрешенного использования образуемого земельного участка	Обоснование проектных решений, в том числе возможные способы образования земельного участка	Отнесение земельного участка территории общего пользования или имуществу общего
				Площадь земельного участка, кв.м по сведениям ЕГРН	Площадь земельного участка, кв.м по проекту межевания				
1	2	3	4	5	6	7	8	9	10
974	:10717	59:32:0680001:10717	Российская Федерация, Пермский край, м.Пермский р-н, с.п. Култаевское, с. Култаево, ул. Заречная, з/у 52а	806	813	Для индивидуального жилищного строительства	-	Исправление реестровой ошибки в местоположении границ земельного участка. Площадь земельного участка увеличилась на 7 кв.м (в пределах 10%).	-
975	:10718	59:32:0680001:10718	Российская Федерация, Пермский край, м.Пермский р-н, с.п. Култаевское, с. Култаево, ул. Заречная, з/у 52б	814	819	Для индивидуального жилищного строительства	-	Исправление реестровой ошибки в местоположении границ земельного участка. Площадь земельного участка увеличилась на 5 кв.м (в пределах 10%).	-
976	:10719	59:32:0680001:10719	Российская Федерация, Пермский край, м.Пермский р-н, с.п. Култаевское, с.	665	663	Для индивидуального жилищного строительства	-	Исправление реестровой ошибки в местоположении границ земельного участка. Площадь земельного участка	-



№	Условный номер на чертеже межевания территории	Кадастровый номер исходного земельного участка с номерами контуров	Адрес (местоположение) земельного участка	Площадь земельных участков		Вид разрешенного использования исходного земельного участка	Вид разрешенного использования образуемого земельного участка	Обоснование проектных решений, в том числе возможные способы образования земельного участка	Отнесение земельного участка территории общего пользования или имуществу общего
				Площадь земельного участка, кв.м по сведениям ЕГРН	Площадь земельного участка, кв.м по проекту межевания				
1	2	3	4	5	6	7	8	9	10
			Култаево, ул. Заречная, з/у 546					уменьшилась на 2 кв.м (в пределах 10%).	
977	:1072	59:32:0680001:1072	Российская Федерация, Пермский край, м.о Пермский, с Култаево, ул Зимняя, з/у 8	1 606	1607	Для ведения личного подсобного хозяйства	-	Исправление реестровой ошибки в местоположении границ земельного участка. Площадь земельного участка увеличилась на 1 кв.м (в пределах 10%).	-
978	:10720	59:32:0680001:10720	Российская Федерация, Пермский край, м.Пермский р-н, с.п Култаевское, с. Култаево, ул. Заречная, з/у 54а	651	639	Для индивидуального жилищного строительства	-	Исправление реестровой ошибки в местоположении границ земельного участка. Площадь земельного участка уменьшилась на 12 кв.м (в пределах 10%)	-
979	:10721	59:32:0680001:10721	Пермский край, Пермский Район, Село Култаево,	658	684	Для индивидуального жилищного строительства	-	Исправление реестровой ошибки в местоположении границ	-





№	Условный номер на чертеже межевания территории	Кадастровый номер исходного земельного участка с номерами контуров	Адрес (местоположение) земельного участка	Площадь земельных участков		Вид разрешенного использования исходного земельного участка	Вид разрешенного использования образуемого земельного участка	Обоснование проектных решений, в том числе возможные способы образования земельного участка	Отнесение земельного участка территории общего пользования или имуществу общего
				Площадь земельного участка, кв.м по сведениям ЕГРН	Площадь земельного участка, кв.м по проекту межевания				
1	2	3	4	5	6	7	8	9	10
			Улица Заречная, Участок 566					земельного участка. Площадь земельного участка увеличилась на 26 кв.м (в пределах 10%).	
980	:10722	59:32:0680001:10722	Пермский край, Пермский р-н, с Култаево, ул Заречная	2 323	2276	Для индивидуального жилищного строительства	-	Исправление реестровой ошибки в местоположении границ земельного участка. Площадь земельного участка уменьшилась на 47 кв.м (в пределах 10%).	-
981	:10723	59:32:0680001:10723	Пермский край, Пермский р-н, с Култаево, ул Заречная	2 229	2223	Для индивидуального жилищного строительства	-	Исправление реестровой ошибки в местоположении границ земельного участка. Площадь земельного участка уменьшилась на 6 кв.м (в пределах 10%).	-



№	Условный номер на чертеже межевания территории	Кадастровый номер исходного земельного участка с номерами контуров	Адрес (местоположение) земельного участка	Площадь земельных участков		Вид разрешенного использования исходного земельного участка	Вид разрешенного использования образуемого земельного участка	Обоснование проектных решений, в том числе возможные способы образования земельного участка	Отнесение земельного участка территории общего пользования или имуществу общего
				Площадь земельного участка, кв.м по сведениям ЕГРН	Площадь земельного участка, кв.м по проекту межевания				
1	2	3	4	5	6	7	8	9	10
982	:10724	59:32:0680001:10724	Пермский край, Пермский р-н, с Култаево, ул Заречная	1 953	1945	Для индивидуального жилищного строительства	-	Исправление реестровой ошибки в местоположении границ земельного участка. Площадь земельного участка уменьшилась на 8 кв.м (в пределах 10%).	-
983	:10727	59:32:0680001:10727	Пермский край, Пермский р-н, с Култаево, ул Ладожская	600	608	Для индивидуального жилищного строительства	-	Исправление реестровой ошибки в местоположении границ земельного участка. Площадь земельного участка увеличилась на 8 кв.м (в пределах 10%).	-
984	:10728	59:32:0680001:10728	Пермский край, Пермский р-н, с Култаево, ул Ладожская	902	911	Для индивидуального жилищного строительства	-	Исправление реестровой ошибки в местоположении границ земельного участка. Площадь земельного участка увеличилась на 9 кв.м (в пределах 10%).	-

№	Условный номер на чертеже межевания территории	Кадастровый номер исходного земельного участка с номерами контуров	Адрес (местоположение) земельного участка	Площадь земельных участков		Вид разрешенного использования исходного земельного участка	Вид разрешенного использования образуемого земельного участка	Обоснование проектных решений, в том числе возможные способы образования земельного участка	Отнесение земельного участка территории общего пользования или имуществу общего
				Площадь земельного участка, кв.м по сведениям ЕГРН	Площадь земельного участка, кв.м по проекту межевания				
1	2	3	4	5	6	7	8	9	10
985	:10729	59:32:0680001:10729	Российская Федерация, Пермский край, Пермский муниципальный район, Култаевское сельское поселение с.Култаево, ул. Копыловская, 2	1 280	1280	Для индивидуального жилищного строительства	-	Исправление реестровой ошибки в местоположении границ земельного участка. Площадь земельного участка не изменилась на 0 кв.м (в пределах 10%).	-
986	:1074	59:32:0680001:1074	Пермский край, Пермский р-н, с/пос Култаевское, с. Култаево, ул. Зимняя, дом 4.	1 662	1674	Для ведения личного подсобного хозяйства	-	Исправление реестровой ошибки в местоположении границ земельного участка. Площадь земельного участка увеличилась на 12 кв.м (в пределах 10%)	-
987	:10746	59:32:0680001:10746	Пермский край, Пермский р-н, с Култаево, ул Сибирская, з/у 4	600	611	Для ведения личного подсобного хозяйства	-	Исправление реестровой ошибки в местоположении границ земельного участка. Площадь земельного участка	-



№	Условный номер на чертеже межевания территории	Кадастровый номер исходного земельного участка с номерами контуров	Адрес (местоположение) земельного участка	Площадь земельных участков		Вид разрешенного использования исходного земельного участка	Вид разрешенного использования образуемого земельного участка	Обоснование проектных решений, в том числе возможные способы образования земельного участка	Отнесение земельного участка территории общего пользования или имуществу общего
				Площадь земельного участка, кв.м по сведениям ЕГРН	Площадь земельного участка, кв.м по проекту межевания				
1	2	3	4	5	6	7	8	9	10
								увеличилась на 11 кв.м (в пределах 10%)	
988	:10747	59:32:0680001:10747	Пермский край, Пермский р-н, с Култаево, ул Сибирская, з/у4г	64	61	Объекты гаражного назначения	-	Исправление реестровой ошибки в местоположении границ земельного участка. Площадь земельного участка уменьшилась на 3 кв.м (в пределах 10%).	-
989	:10748	59:32:0680001:10748	Пермский край, Пермский р-н, с Култаево, ул Сибирская, з/у4в	36	35	Объекты гаражного назначения	-	Исправление реестровой ошибки в местоположении границ земельного участка. Площадь земельного участка уменьшилась на 1 кв.м (в пределах 10%).	-
990	:1075	59:32:0680001:1075	Российская Федерация, Пермский край, м.Пермский р-н, с.п	1 653	1717	Для ведения личного подсобного хозяйства	-	Исправление реестровой ошибки в местоположении границ земельного участка.	-



№	Условный номер на чертеже межевания территории	Кадастровый номер исходного земельного участка с номерами контуров	Адрес (местоположение) земельного участка	Площадь земельных участков		Вид разрешенного использования исходного земельного участка	Вид разрешенного использования образуемого земельного участка	Обоснование проектных решений, в том числе возможные способы образования земельного участка	Отнесение земельного участка территории общего пользования или имуществу общего
				Площадь земельного участка, кв.м по сведениям ЕГРН	Площадь земельного участка, кв.м по проекту межевания				
1	2	3	4	5	6	7	8	9	10
			Култаевское, с. Култаево, ул. Зимняя, з/у 2					Площадь земельного участка увеличилась на 64 кв.м (в пределах 10%).	
991	:1076	59:32:0680001:1076	Российская Федерация, Пермский край, м.о Пермский, с Култаево, ул Сельская, з/у 9	1 660	1660	Для ведения личного подсобного хозяйства	-	Исправление реестровой ошибки в местоположении границ земельного участка. Площадь земельного участка не изменилась на 0 кв.м (в пределах 10%).	-
992	:1077	59:32:0680001:1077	Пермский край, Пермский р-н, с/пос Култаевское, с. Култаево, ул. Уральская, дом 13.	1 660	1732	Для ведения личного подсобного хозяйства	-	Исправление реестровой ошибки в местоположении границ земельного участка. Площадь земельного участка увеличилась на 72 кв.м (в пределах 10%).	-
993	:10779	59:32:0680001:10779	Пермский край, муниципальный округ Пермский,	1 618	1649	Для ведения личного подсобного хозяйства	-	Исправление реестровой ошибки в местоположении границ земельного участка.	-



№	Условный номер на чертеже межевания территории	Кадастровый номер исходного земельного участка с номерами контуров	Адрес (местоположение) земельного участка	Площадь земельных участков		Вид разрешенного использования исходного земельного участка	Вид разрешенного использования образуемого земельного участка	Обоснование проектных решений, в том числе возможные способы образования земельного участка	Отнесение земельного участка территории общего пользования или имуществу общего
				Площадь земельного участка, кв.м по сведениям ЕГРН	Площадь земельного участка, кв.м по проекту межевания				
1	2	3	4	5	6	7	8	9	10
			село Култаево, улица Осенняя, земельный участок 22					Площадь земельного участка увеличилась на 31 кв.м (в пределах 10%)	
994	:1078	59:32:0680001:1078	Пермский край, Пермский р-н, с. Култаево, ул. Уральская, д.11.	1 660	1606	Для ведения личного подсобного хозяйства	-	Исправление реестровой ошибки в местоположении границ земельного участка. Площадь земельного участка уменьшилась на 54 кв.м (в пределах 10%)	-
995	:10784	59:32:0680001:10784	Российская Федерация, Пермский край, м.Пермский р-н, с.п. Култаевское, с. Култаево, ул. Заречная, 15	1422	1432	Для ведения личного подсобного хозяйства	-	Исправление реестровой ошибки в местоположении границ земельного участка. Площадь земельного участка увеличилась на 10 кв.м (в пределах 10%).	-



№	Условный номер на чертеже межевания территории	Кадастровый номер исходного земельного участка с номерами контуров	Адрес (местоположение) земельного участка	Площадь земельных участков		Вид разрешенного использования исходного земельного участка	Вид разрешенного использования образуемого земельного участка	Обоснование проектных решений, в том числе возможные способы образования земельного участка	Отнесение земельного участка территории общего пользования или имуществу общего
				Площадь земельного участка, кв.м по сведениям ЕГРН	Площадь земельного участка, кв.м по проекту межевания				
1	2	3	4	5	6	7	8	9	10
996	:10786	59:32:0680001:10786	Пермский край, Пермский район, Култаевское сельское поселение, с. Култаево, ул. Романа Кашина, 15а	947	989	Для ведения личного подсобного хозяйства	-	Исправление реестровой ошибки в местоположении границ земельного участка. Площадь земельного участка увеличилась на 42 кв.м (в пределах 10%)	-
997	:1079	59:32:0680001:1079	Российская Федерация, Пермский край, м.Пермский р-н, с.п. Култаевское, с. Култаево, ул. Уральская, з/у 9	1 625	1622	Для ведения личного подсобного хозяйства	-	Исправление реестровой ошибки в местоположении границ земельного участка. Площадь земельного участка уменьшилась на 3 кв.м (в пределах 10%).	-
998	:1080	59:32:0680001:1080	Пермский край, Пермский р-н, с/пос Култаевское, с. Култаево, ул. Уральская, дом 7.	1 660	1682	Для ведения личного подсобного хозяйства	-	Исправление реестровой ошибки в местоположении границ земельного участка. Площадь земельного участка увеличилась на 22 кв.м (в	-



№	Условный номер на чертеже межевания территории	Кадастровый номер исходного земельного участка с номерами контуров	Адрес (местоположение) земельного участка	Площадь земельных участков		Вид разрешенного использования исходного земельного участка	Вид разрешенного использования образуемого земельного участка	Обоснование проектных решений, в том числе возможные способы образования земельного участка	Отнесение земельного участка территории общего пользования или имуществу общего
				Площадь земельного участка, кв.м по сведениям ЕГРН	Площадь земельного участка, кв.м по проекту межевания				
1	2	3	4	5	6	7	8	9	10
								пределах 10%).	
999	:10840	59:32:0680001:10840	Российская Федерация, Пермский Край, м.Пермский р-н, с/п Култаевское, с. Култаево, ул. Ильинская, з/у 13	1100	1112	Для ведения личного подсобного хозяйства	-	Исправление реестровой ошибки в местоположении границ земельного участка. Площадь земельного участка увеличилась на 12 кв.м (в пределах 10%)	-
1000	:10843	59:32:0680001:10843	Российская Федерация, Пермский край, м.о Пермский, с Култаево, ул Сибирская, з/у 46	1419	1558	Для ведения личного подсобного хозяйства	-	Исправление реестровой ошибки в местоположении границ земельного участка. Площадь земельного участка увеличилась на 139 кв.м (в пределах 10%).	-



№	Условный номер на чертеже межевания территории	Кадастровый номер исходного земельного участка с номерами контуров	Адрес (местоположение) земельного участка	Площадь земельных участков		Вид разрешенного использования исходного земельного участка	Вид разрешенного использования образуемого земельного участка	Обоснование проектных решений, в том числе возможные способы образования земельного участка	Отнесение земельного участка территории общего пользования или имуществу общего
				Площадь земельного участка, кв.м по сведениям ЕГРН	Площадь земельного участка, кв.м по проекту межевания				
1	2	3	4	5	6	7	8	9	10
1001	:10846	59:32:0680001:10846	Пермский край, Пермский р-н, с Култаево, пер Мулянский	1442	1458	для ведения личного подсобного хозяйства	-	Исправление реестровой ошибки в местоположении границ земельного участка. Площадь земельного участка увеличилась на 16 кв.м (в пределах 10%).	-
1002	:10856	59:32:0680001:10856	Российская Федерация, Пермский край, м.Пермский р-н, с.п. Култаевское, с. Култаево, ул. Заречная, з/у 10г	637	686	Для ведения личного подсобного хозяйства	-	Исправление реестровой ошибки в местоположении границ земельного участка. Площадь земельного участка увеличилась на 49 кв.м (в пределах 10%).	-
1003	:10862	59:32:0680001:10862	Пермский край, Пермский р-н, с. Култаево, ул. Строителей	1	1	Трубопроводный транспорт	-	Исправление реестровой ошибки в местоположении границ земельного участка. Площадь земельного участка не	-



№	Условный номер на чертеже межевания территории	Кадастровый номер исходного земельного участка с номерами контуров	Адрес (местоположение) земельного участка	Площадь земельных участков		Вид разрешенного использования исходного земельного участка	Вид разрешенного использования образуемого земельного участка	Обоснование проектных решений, в том числе возможные способы образования земельного участка	Отнесение земельного участка территории общего пользования или имуществу общего
				Площадь земельного участка, кв.м по сведениям ЕГРН	Площадь земельного участка, кв.м по проекту межевания				
1	2	3	4	5	6	7	8	9	10
								изменилась на 0 кв.м (в пределах 10%).	
1004	:10877	59:32:0680001:10877	Российская Федерация, Пермский край, м.Пермский р-н, с.п. Култаевское, с. Култаево, ул. Нагорная, з/у 1	1387	1423	Для ведения личного подсобного хозяйства	-	Исправление реестровой ошибки в местоположении границ земельного участка. Площадь земельного участка увеличилась на 36 кв.м (в пределах 10%).	-
1005	:10882	59:32:0680001:10882	Пермский край, Пермский р-н, с Култаево, ул Нижнемуллинская	600	596	Для ведения личного подсобного хозяйства	-	Исправление реестровой ошибки в местоположении границ земельного участка. Площадь земельного участка уменьшилась на 4 кв.м (в пределах 10%).	-
1006	:10883	59:32:0680001:10883	Российская Федерация, Пермский край,	794	759	Для ведения личного подсобного хозяйства	-	Исправление реестровой ошибки в местоположении границ земельного участка.	-

№	Условный номер на чертеже межевания территории	Кадастровый номер исходного земельного участка с номерами контуров	Адрес (местоположение) земельного участка	Площадь земельных участков		Вид разрешенного использования исходного земельного участка	Вид разрешенного использования образуемого земельного участка	Обоснование проектных решений, в том числе возможные способы образования земельного участка	Отнесение земельного участка территории общего пользования или имуществу общего
				Площадь земельного участка, кв.м по сведениям ЕГРН	Площадь земельного участка, кв.м по проекту межевания				
1	2	3	4	5	6	7	8	9	10
			м.Пермский р-н, с.п. Култаевское, с. Култаево, ул. Нижнемуллинская, з/у 2а					Площадь земельного участка уменьшилась на 35 кв.м (в пределах 10%)	
1007	:10895	59:32:0680001:10895	Пермский край, Пермский район, с. Култаево, ул. Заречная	1	1	Трубопроводный транспорт	-	Исправление реестровой ошибки в местоположении границ земельного участка. Площадь земельного участка не изменилась на 0 кв.м (в пределах 10%).	-
1008	:10899	59:32:0680001:10899	Российская Федерация, Пермский край, м.Пермский р-н, с.п. Култаевское, с. Култаево, ул. Нагорная, з/у 2/4	600	605	для ведения личного подсобного хозяйства	-	Исправление реестровой ошибки в местоположении границ земельного участка. Площадь земельного участка увеличилась на 5 кв.м (в пределах 10%).	-

№	Условный номер на чертеже межевания территории	Кадастровый номер исходного земельного участка с номерами контуров	Адрес (местоположение) земельного участка	Площадь земельных участков		Вид разрешенного использования исходного земельного участка	Вид разрешенного использования образуемого земельного участка	Обоснование проектных решений, в том числе возможные способы образования земельного участка	Отнесение земельного участка территории общего пользования или имуществу общего
				Площадь земельного участка, кв.м по сведениям ЕГРН	Площадь земельного участка, кв.м по проекту межевания				
1	2	3	4	5	6	7	8	9	10
1009	:10900	59:32:0680001:10900	Российская Федерация, Пермский край, м.Пермский р-н, с.п. Култаевское, с. Култаево, ул. Нагорная, з/у 2а/4	647	656	для ведения личного подсобного хозяйства	-	Исправление реестровой ошибки в местоположении границ земельного участка. Площадь земельного участка увеличилась на 9 кв.м (в пределах 10%).	-
1010	:10912	59:32:0680001:10912	Пермский край, Пермский р-н, с Култаево, ул Веселая	1 059	1160	Для ведения личного подсобного хозяйства	-	Исправление реестровой ошибки в местоположении границ земельного участка. Площадь земельного участка увеличилась на 101 кв.м (в пределах 10%).	-



№	Условный номер на чертеже межевания территории	Кадастровый номер исходного земельного участка с номерами контуров	Адрес (местоположение) земельного участка	Площадь земельных участков		Вид разрешенного использования исходного земельного участка	Вид разрешенного использования образуемого земельного участка	Обоснование проектных решений, в том числе возможные способы образования земельного участка	Отнесение земельного участка территории общего пользования или имуществу общего
				Площадь земельного участка, кв.м по сведениям ЕГРН	Площадь земельного участка, кв.м по проекту межевания				
1	2	3	4	5	6	7	8	9	10
1011	:10925	59:32:0680001:10925	Российская Федерация, Пермский край, Пермский р-н, Култаевское с/п, с. Култаево	8693	8678	Среднеэтажная жилая застройка, Обслуживание жилой застройки, Бытовое обслуживание, Здравоохранение, Магазины, Общественное питание, Спорт	-	Исправление реестровой ошибки в местоположении границ земельного участка. Площадь земельного участка уменьшилась на 15 кв.м (в пределах 10%).	-
1012	:10935	59:32:0680001:10935	Пермский край, Пермский р-н, с. Култаево, ул Романа Кашина	1240	1362	Для ведения личного подсобного хозяйства	-	Исправление реестровой ошибки в местоположении границ земельного участка. Площадь земельного участка увеличилась на 122 кв.м (в пределах 10%).	-
1013	:10936	59:32:0680001:10936	Российская Федерация, Пермский край, м.Пермский р-н, с.п. Култаевское, с.	650	635	Здравоохранение	-	Исправление реестровой ошибки в местоположении границ земельного участка. Площадь земельного участка уменьшилась	-

№	Условный номер на чертеже межевания территории	Кадастровый номер исходного земельного участка с номерами контуров	Адрес (местоположение) земельного участка	Площадь земельных участков		Вид разрешенного использования исходного земельного участка	Вид разрешенного использования образуемого земельного участка	Обоснование проектных решений, в том числе возможные способы образования земельного участка	Отнесение земельного участка территории общего пользования или имуществу общего
				Площадь земельного участка, кв.м по сведениям ЕГРН	Площадь земельного участка, кв.м по проекту межевания				
1	2	3	4	5	6	7	8	9	10
			Култаево, ул. Романа Кашина, з/у 81а					на 15 кв.м (в пределах 10%)	
1014	:10954	59:32:0680001:10954	Российская Федерация, Пермский край, м.Пермский р-н, с.п. Култаевское, с Култаево, ул Цветочная, з/у 2	1859	1850	Для ведения личного подсобного хозяйства	-	Исправление реестровой ошибки в местоположении границ земельного участка. Площадь земельного участка уменьшилась на 9 кв.м (в пределах 10%).	-
1015	:1096	59:32:0680001:1096	Пермский край, муниципальный округ Пермский, село Култаево, улица Кедровая, земельный участок 25	1531	1543	Для личного подсобного хозяйства	-	Исправление реестровой ошибки в местоположении границ земельного участка. Площадь земельного участка увеличилась на 213 кв.м (в пределах 10%).	-



№	Условный номер на чертеже межевания территории	Кадастровый номер исходного земельного участка с номерами контуров	Адрес (местоположение) земельного участка	Площадь земельных участков		Вид разрешенного использования исходного земельного участка	Вид разрешенного использования образуемого земельного участка	Обоснование проектных решений, в том числе возможные способы образования земельного участка	Отнесение земельного участка территории общего пользования или имуществу общего
				Площадь земельного участка, кв.м по сведениям ЕГРН	Площадь земельного участка, кв.м по проекту межевания				
1	2	3	4	5	6	7	8	9	10
1016	:1098	59:32:0680001:1098	Пермский край, Пермский р-н, с. Култаево, ул. Космонавтов, д. 28	1 297	1318	Для ведения личного подсобного хозяйства	-	Исправление реестровой ошибки в местоположении границ земельного участка. Площадь земельного участка увеличилась на 21 кв.м (в пределах 10%).	-
1017	:10991	59:32:0680001:10991	Российская Федерация, Пермский край, м.Пермский р-н, с.п. Култаевское, с. Култаево, ул. Заречная, з/у 12/1	1 606	1639	Для ведения личного подсобного хозяйства	-	Исправление реестровой ошибки в местоположении границ земельного участка. Площадь земельного участка увеличилась на 33 кв.м (в пределах 10%)	-
1018	:10992	59:32:0680001:10992	Российская Федерация, Пермский край, м.Пермский р-н, с.п. Култаевское, с.	1 066	1095	Для ведения личного подсобного хозяйства	-	Исправление реестровой ошибки в местоположении границ земельного участка. Площадь земельного участка увеличилась	-

№	Условный номер на чертеже межевания территории	Кадастровый номер исходного земельного участка с номерами контуров	Адрес (местоположение) земельного участка	Площадь земельных участков		Вид разрешенного использования исходного земельного участка	Вид разрешенного использования образуемого земельного участка	Обоснование проектных решений, в том числе возможные способы образования земельного участка	Отнесение земельного участка территории общего пользования или имуществу общего
				Площадь земельного участка, кв.м по сведениям ЕГРН	Площадь земельного участка, кв.м по проекту межевания				
1	2	3	4	5	6	7	8	9	10
			Култаево, ул. Заречная, з/у 12					на 29 кв.м (в пределах 10%)	
1019	:1100	59:32:0680001:1100	Пермский край, Пермский р-н, с/п Култаевское, с. Култаево, ул. Космонавтов, дом 24	1 297	1268	Для ведения личного подсобного хозяйства	-	Исправление реестровой ошибки в местоположении границ земельного участка. Площадь земельного участка уменьшилась на 29 кв.м (в пределах 10%)	-
1020	:11007	59:32:0680001:11007	Пермский край, м.Пермский р-н, с.п. Култаевское, с. Култаево, ул. Придорожная	1 137	1156	Для ведения личного подсобного хозяйства	-	Исправление реестровой ошибки в местоположении границ земельного участка. Площадь земельного участка увеличилась на 19 кв.м (в пределах 10%)	-
1021	:1102	59:32:0680001:1102	Пермский край, Пермский р-н, с Култаево, ул Весенняя	523	536	Для ведения личного подсобного хозяйства	-	Исправление реестровой ошибки в местоположении границ земельного участка. Площадь земельного участка	-





№	Условный номер на чертеже межевания территории	Кадастровый номер исходного земельного участка с номерами контуров	Адрес (местоположение) земельного участка	Площадь земельных участков		Вид разрешенного использования исходного земельного участка	Вид разрешенного использования образуемого земельного участка	Обоснование проектных решений, в том числе возможные способы образования земельного участка	Отнесение земельного участка территории общего пользования или имуществу общего
				Площадь земельного участка, кв.м по сведениям ЕГРН	Площадь земельного участка, кв.м по проекту межевания				
1	2	3	4	5	6	7	8	9	10
								увеличилась на 13 кв.м (в пределах 10%)	
1022	:11053	59:32:0680001:11053	Пермский край, муниципальный округ Пермский, село Култаево, улица Сельская, земельный участок 15	1 449	1449	Для ведения личного подсобного хозяйства	-	Исправление реестровой ошибки в местоположении границ земельного участка. Площадь земельного участка не изменилась на 0 кв.м (в пределах 10%).	-
1023	:11054	59:32:0680001:11054	Пермский край, муниципальный округ Пермский, село Култаево, улица Сельская, земельный участок 13	757	757	Для ведения личного подсобного хозяйства	-	Исправление реестровой ошибки в местоположении границ земельного участка. Площадь земельного участка не изменилась на 0 кв.м (в пределах 10%).	-

№	Условный номер на чертеже межевания территории	Кадастровый номер исходного земельного участка с номерами контуров	Адрес (местоположение) земельного участка	Площадь земельных участков		Вид разрешенного использования исходного земельного участка	Вид разрешенного использования образуемого земельного участка	Обоснование проектных решений, в том числе возможные способы образования земельного участка	Отнесение земельного участка территории общего пользования или имуществу общего
				Площадь земельного участка, кв.м по сведениям ЕГРН	Площадь земельного участка, кв.м по проекту межевания				
1	2	3	4	5	6	7	8	9	10
1024	:11055	59:32:0680001:11055	Пермский край, муниципальный округ Пермский, село Култаево, улица Зимняя, земельный участок 11	798	863	Для ведения личного подсобного хозяйства	-	Исправление реестровой ошибки в местоположении границ земельного участка. Площадь земельного участка увеличилась на 65 кв.м (в пределах 10%)	-
1025	:11059	59:32:0680001:11059	Пермский край, муниципальный округ Пермский, село Култаево, улица Заречная, земельный участок 35	780	772	Для ведения личного подсобного хозяйства	-	Исправление реестровой ошибки в местоположении границ земельного участка. Площадь земельного участка уменьшилась на 8 кв.м (в пределах 10%).	-
1026	:11064	59:32:0680001:11064	Пермский край, Пермский р-н, с/п Култаевское, с Култаево, ул Романа Кашина	1715	1726	Для ведения личного подсобного хозяйства	-	Исправление реестровой ошибки в местоположении границ земельного участка. Площадь земельного участка увеличилась	-

№	Условный номер на чертеже межевания территории	Кадастровый номер исходного земельного участка с номерами контуров	Адрес (местоположение) земельного участка	Площадь земельных участков		Вид разрешенного использования исходного земельного участка	Вид разрешенного использования образуемого земельного участка	Обоснование проектных решений, в том числе возможные способы образования земельного участка	Отнесение земельного участка территории общего пользования или имуществу общего
				Площадь земельного участка, кв.м по сведениям ЕГРН	Площадь земельного участка, кв.м по проекту межевания				
1	2	3	4	5	6	7	8	9	10
								на 11 кв.м (в пределах 10%)	
1027	:11069	59:32:0680001:11069	Пермский край, м.Пермский р-н, с. Култаево, ул. Камышовая	6 295	6114	Земельные участки (территории) общего пользования	-	Исправление реестровой ошибки в местоположении границ земельного участка. Площадь земельного участка уменьшилась на 181 кв.м (в пределах 10%).	-
1028	:11070	59:32:0680001:11070	Пермский край, Пермский р-н, ул Романа Кашина	1 809	1908	Для ведения личного подсобного хозяйства	-	Исправление реестровой ошибки в местоположении границ земельного участка. Площадь земельного участка увеличилась на 99 кв.м (в пределах 10%).	-
1029	:11073	59:32:0680001:11073	Российская Федерация, Пермский край,	783	861	Для ведения личного подсобного хозяйства	-	Исправление реестровой ошибки в местоположении границ земельного участка.	-



№	Условный номер на чертеже межевания территории	Кадастровый номер исходного земельного участка с номерами контуров	Адрес (местоположение) земельного участка	Площадь земельных участков		Вид разрешенного использования исходного земельного участка	Вид разрешенного использования образуемого земельного участка	Обоснование проектных решений, в том числе возможные способы образования земельного участка	Отнесение земельного участка территории общего пользования или имуществу общего
				Площадь земельного участка, кв.м по сведениям ЕГРН	Площадь земельного участка, кв.м по проекту межевания				
1	2	3	4	5	6	7	8	9	10
			м.Пермский р-н, с.п. Култаевское, с. Култаево, пер. Мулянский, з/у 1					Площадь земельного участка увеличилась на 78 кв.м (в пределах 10%)	
1030	:11074	59:32:0680001:11074	Пермский край, Пермский р-н, с/п Култаевское, с Култаево, пер Мулянский	784	885	Для ведения личного подсобного хозяйства	-	Исправление реестровой ошибки в местоположении границ земельного участка. Площадь земельного участка увеличилась на 101 кв.м (в пределах 10%).	-
1031	:11076	59:32:0680001:11076	Пермский край, муниципальный округ Пермский, село Култаево, улица Рябиновая, земельный участок 15	1450	1467	Для ведения личного подсобного хозяйства	-	Исправление реестровой ошибки в местоположении границ земельного участка. Площадь земельного участка увеличилась на 17 кв.м (в пределах 10%)	-

№	Условный номер на чертеже межевания территории	Кадастровый номер исходного земельного участка с номерами контуров	Адрес (местоположение) земельного участка	Площадь земельных участков		Вид разрешенного использования исходного земельного участка	Вид разрешенного использования образуемого земельного участка	Обоснование проектных решений, в том числе возможные способы образования земельного участка	Отнесение земельного участка территории общего пользования или имуществу общего
				Площадь земельного участка, кв.м по сведениям ЕГРН	Площадь земельного участка, кв.м по проекту межевания				
1	2	3	4	5	6	7	8	9	10
1032	:11078	59:32:0680001:11078	Российская Федерация, Пермский край, м.Пермский р-н, с.п. Култаевское, с. Култаево, ул. Романовская, з/у 12	700	682	Для ведения личного подсобного хозяйства	-	Исправление реестровой ошибки в местоположении границ земельного участка. Площадь земельного участка уменьшилась на 18 кв.м (в пределах 10%)	-
1033	:11079	59:32:0680001:11079	Российская Федерация, Пермский край, м.Пермский р-н, с.п. Култаевское, с. Култаево, ул. Ильинская, з/у 25	717	724	Для ведения личного подсобного хозяйства	-	Исправление реестровой ошибки в местоположении границ земельного участка. Площадь земельного участка увеличилась на 7 кв.м (в пределах 10%).	-
1034	:11084	59:32:0680001:11084	Российская Федерация, Пермский край, м.Пермский р-н, с.п.	1639	1654	Для ведения личного подсобного хозяйства (приусадебный земельный участок)	-	Исправление реестровой ошибки в местоположении границ земельного участка. Площадь земельного участка	-



№	Условный номер на чертеже межевания территории	Кадастровый номер исходного земельного участка с номерами контуров	Адрес (местоположение) земельного участка	Площадь земельных участков		Вид разрешенного использования исходного земельного участка	Вид разрешенного использования образуемого земельного участка	Обоснование проектных решений, в том числе возможные способы образования земельного участка	Отнесение земельного участка территории общего пользования или имуществу общего
				Площадь земельного участка, кв.м по сведениям ЕГРН	Площадь земельного участка, кв.м по проекту межевания				
1	2	3	4	5	6	7	8	9	10
			Култаевское, с. Култаево, ул. Космонавтов, з/у 38					увеличилась на 15 кв.м (в пределах 10%).	
1035	:11097	59:32:0680001:11097	Пермский край, муниципальный округ Пермский, село Култаево, улица Романа Кашина, земельный участок 96/2	307	319	Блокированная жилая застройка	-	Исправление реестровой ошибки в местоположении границ земельного участка. Площадь земельного участка увеличилась на 12 кв.м (в пределах 10%)	-
1036	:11099	59:32:0680001:11099	Российская Федерация, Пермский край, м.Пермский р-н, с.п. Култаевское, с Култаево, ул Проселочная, з/у 6	624	671	Для ведения личного подсобного хозяйства (приусадебный земельный участок)	-	Исправление реестровой ошибки в местоположении границ земельного участка. Площадь земельного участка увеличилась на 47 кв.м (в пределах 10%).	-



№	Условный номер на чертеже межевания территории	Кадастровый номер исходного земельного участка с номерами контуров	Адрес (местоположение) земельного участка	Площадь земельных участков		Вид разрешенного использования исходного земельного участка	Вид разрешенного использования образуемого земельного участка	Обоснование проектных решений, в том числе возможные способы образования земельного участка	Отнесение земельного участка территории общего пользования или имуществу общего
				Площадь земельного участка, кв.м по сведениям ЕГРН	Площадь земельного участка, кв.м по проекту межевания				
1	2	3	4	5	6	7	8	9	10
1037	:1110	59:32:0680001:1110	Пермский край, Пермский р-н, с/п Култаевское, с. Култаево, ул. Сельская, позиция 71	1 943	1926	для личного подсобного хозяйства	-	Исправление реестровой ошибки в местоположении границ земельного участка. Площадь земельного участка уменьшилась на 17 кв.м (в пределах 10%)	-
1038	:11100	59:32:0680001:11100	Российская Федерация, Пермский край, м.Пермский р-н, с.п Култаевское, с. Култаево, ул. Романа Кашина, з/у 15д	986	1023	Для ведения личного подсобного хозяйства (приусадебный земельный участок)	-	Исправление реестровой ошибки в местоположении границ земельного участка. Площадь земельного участка увеличилась на 37 кв.м (в пределах 10%).	-
1039	:11107	59:32:0680001:11107	Пермский край, Пермский р-н, с Култаево, ул Нагорная	811	867	Для ведения личного подсобного хозяйства (приусадебный земельный участок)	-	Исправление реестровой ошибки в местоположении границ земельного участка. Площадь земельного участка увеличилась на 56 кв.м (в	-



№	Условный номер на чертеже межевания территории	Кадастровый номер исходного земельного участка с номерами контуров	Адрес (местоположение) земельного участка	Площадь земельных участков		Вид разрешенного использования исходного земельного участка	Вид разрешенного использования образуемого земельного участка	Обоснование проектных решений, в том числе возможные способы образования земельного участка	Отнесение земельного участка территории общего пользования или имуществу общего
				Площадь земельного участка, кв.м по сведениям ЕГРН	Площадь земельного участка, кв.м по проекту межевания				
1	2	3	4	5	6	7	8	9	10
								пределах 10%).	
1040	:11155	59:32:0680001:11155	Пермский край, Пермский р-н, с/п Култаевское, с Култаево, ул Романа Кашина	20	21	земельные участки (территории) общего пользования	-	Исправление реестровой ошибки в местоположении границ земельного участка. Площадь земельного участка увеличилась на 1 кв.м (в пределах 10%).	-
1041	:11168	59:32:0680001:11168	Пермский край, Пермский район, с. Култаево, ул. Романа Кашина	839	869	для ведения личного подсобного хозяйства (приусадебный земельный участок)	-	Исправление реестровой ошибки в местоположении границ земельного участка. Площадь земельного участка увеличилась на 30 кв.м (в пределах 10%).	-





№	Условный номер на чертеже межевания территории	Кадастровый номер исходного земельного участка с номерами контуров	Адрес (местоположение) земельного участка	Площадь земельных участков		Вид разрешенного использования исходного земельного участка	Вид разрешенного использования образуемого земельного участка	Обоснование проектных решений, в том числе возможные способы образования земельного участка	Отнесение земельного участка территории общего пользования или имуществу общего
				Площадь земельного участка, кв.м по сведениям ЕГРН	Площадь земельного участка, кв.м по проекту межевания				
1	2	3	4	5	6	7	8	9	10
1042	:1117	59:32:0680001:1117	Пермский край, Пермский р-н, с/п Култаевское, с. Култаево, ул. Ольховая, позиция 78.	1 955	1955	Для личного подсобного хозяйства	-	Исправление реестровой ошибки в местоположении границ земельного участка. Площадь земельного участка не изменилась на 0 кв.м (в пределах 10%).	-
1043	:11176	59:32:0680001:11176	Российская Федерация, Пермский край, м.Пермский р-н, с.п Култаевское, с. Култаево, ул. Сибирская	2 731	2799	Магазины	-	Исправление реестровой ошибки в местоположении границ земельного участка. Площадь земельного участка увеличилась на 68 кв.м (в пределах 10%).	-
1044	:11177	59:32:0680001:11177	Российская Федерация, Пермский край, м.Пермский р-н, с.п Култаевское, с.	3 867	3947	Магазины	-	Исправление реестровой ошибки в местоположении границ земельного участка. Площадь земельного участка увеличилась	-



№	Условный номер на чертеже межевания территории	Кадастровый номер исходного земельного участка с номерами контуров	Адрес (местоположение) земельного участка	Площадь земельных участков		Вид разрешенного использования исходного земельного участка	Вид разрешенного использования образуемого земельного участка	Обоснование проектных решений, в том числе возможные способы образования земельного участка	Отнесение земельного участка территории общего пользования или имуществу общего
				Площадь земельного участка, кв.м по сведениям ЕГРН	Площадь земельного участка, кв.м по проекту межевания				
1	2	3	4	5	6	7	8	9	10
			Култаево, ул. Сибирская					на 80 кв.м (в пределах 10%)	
1045	:1119	59:32:0680001:1119	Пермский край, Пермский р-н, с. Култаево, ул. Ольховая, д. 5.	1 926	1886	Для личного подсобного хозяйства	-	Исправление реестровой ошибки в местоположении границ земельного участка. Площадь земельного участка уменьшилась на 40 кв.м (в пределах 10%)	-
1046	:11195	59:32:0680001:11195	Российская Федерация, Пермский край, м.Пермский р-н, с.п. Култаевское, с. Култаево, ул. Заречная, з/у 64а	617	610	Для ведения личного подсобного хозяйства (приусадебный земельный участок)	-	Исправление реестровой ошибки в местоположении границ земельного участка. Площадь земельного участка уменьшилась на 7 кв.м (в пределах 10%).	-

№	Условный номер на чертеже межевания территории	Кадастровый номер исходного земельного участка с номерами контуров	Адрес (местоположение) земельного участка	Площадь земельных участков		Вид разрешенного использования исходного земельного участка	Вид разрешенного использования образуемого земельного участка	Обоснование проектных решений, в том числе возможные способы образования земельного участка	Отнесение земельного участка территории общего пользования или имуществу общего
				Площадь земельного участка, кв.м по сведениям ЕГРН	Площадь земельного участка, кв.м по проекту межевания				
1	2	3	4	5	6	7	8	9	10
1047	:11196	59:32:0680001:11196	Российская Федерация, Пермский край, м.Пермский р-н, с.п. Култаевское, с. Култаево, ул. Заречная, з/у 64	733	732	Для ведения личного подсобного хозяйства (приусадебный земельный участок)	-	Исправление реестровой ошибки в местоположении границ земельного участка. Площадь земельного участка уменьшилась на 1 кв.м (в пределах 10%).	-
1048	:11199	59:32:0680001:11199	Российская Федерация, Пермский край, м.Пермский р-н, с.п. Култаевское, с. Култаево, ул. Запрудная, з/у 2	862	855	Для личного подсобного хозяйства	-	Исправление реестровой ошибки в местоположении границ земельного участка. Площадь земельного участка уменьшилась на 7 кв.м (в пределах 10%).	-
1049	:11200	59:32:0680001:11200	Российская Федерация, Пермский край, м.Пермский р-н, с.п. Култаевское, с.	862	863	Для личного подсобного хозяйства	-	Исправление реестровой ошибки в местоположении границ земельного участка. Площадь земельного участка увеличилась	-



№	Условный номер на чертеже межевания территории	Кадастровый номер исходного земельного участка с номерами контуров	Адрес (местоположение) земельного участка	Площадь земельных участков		Вид разрешенного использования исходного земельного участка	Вид разрешенного использования образуемого земельного участка	Обоснование проектных решений, в том числе возможные способы образования земельного участка	Отнесение земельного участка территории общего пользования или имуществу общего
				Площадь земельного участка, кв.м по сведениям ЕГРН	Площадь земельного участка, кв.м по проекту межевания				
1	2	3	4	5	6	7	8	9	10
			Култаево, ул. Карьерная, з/у 1					на 1 кв.м (в пределах 10%).	
1050	:11207	59:32:0680001:11207	Пермский край, Пермский р-н, с. Култаево, ул. Строителей	475	534	Для индивидуального жилищного строительства	-	Исправление реестровой ошибки в местоположении границ земельного участка. Площадь земельного участка увеличилась на 59 кв.м (в пределах 10%)	-
1051	:11208	59:32:0680001:11208	Российская Федерация, Пермский край, м.Пермский р-н, с.п. Култаевское, с. Култаево, ул. Никольская, з/у 12а	764	785	Для ведения личного подсобного хозяйства	-	Исправление реестровой ошибки в местоположении границ земельного участка. Площадь земельного участка увеличилась на 21 кв.м (в пределах 10%)	-
1052	:11209	59:32:0680001:11209	Российская Федерация, Пермский край,	744	754	Для ведения личного подсобного хозяйства	-	Исправление реестровой ошибки в местоположении границ земельного участка.	-



№	Условный номер на чертеже межевания территории	Кадастровый номер исходного земельного участка с номерами контуров	Адрес (местоположение) земельного участка	Площадь земельных участков		Вид разрешенного использования исходного земельного участка	Вид разрешенного использования образуемого земельного участка	Обоснование проектных решений, в том числе возможные способы образования земельного участка	Отнесение земельного участка территории общего пользования или имуществу общего
				Площадь земельного участка, кв.м по сведениям ЕГРН	Площадь земельного участка, кв.м по проекту межевания				
1	2	3	4	5	6	7	8	9	10
			м.Пермский р-н, с.п. Култаевское, с. Култаево, ул. Никольская, з/у 12					Площадь земельного участка увеличилась на 10 кв.м (в пределах 10%)	
1053	:11217	59:32:0680001:11217	Пермский край, муниципальный округ Пермский, село Култаево, улица Романа Кашина, земельный участок 96/3	273	282	Блокированная жилая застройка	-	Исправление реестровой ошибки в местоположении границ земельного участка. Площадь земельного участка увеличилась на 9 кв.м (в пределах 10%).	-
1054	:11221	59:32:0680001:11221	Пермский край, м.Пермский р-н, с.п. Култаевское, с. Култаево, ул. Карьерная, ориентир ул. Карьерная, д. 10	908	963	Для ведения личного подсобного хозяйства	-	Исправление реестровой ошибки в местоположении границ земельного участка. Площадь земельного участка увеличилась на 55 кв.м (в пределах 10%)	-



№	Условный номер на чертеже межевания территории	Кадастровый номер исходного земельного участка с номерами контуров	Адрес (местоположение) земельного участка	Площадь земельных участков		Вид разрешенного использования исходного земельного участка	Вид разрешенного использования образуемого земельного участка	Обоснование проектных решений, в том числе возможные способы образования земельного участка	Отнесение земельного участка территории общего пользования или имуществу общего
				Площадь земельного участка, кв.м по сведениям ЕГРН	Площадь земельного участка, кв.м по проекту межевания				
1	2	3	4	5	6	7	8	9	10
1055	:11222	59:32:0680001:11222	Пермский край, м.Пермский р-н, с.п. Култаевское, с. Култаево, ул. Карьерная, ориентир ул. Карьерная, д. 10	671	703	Для ведения личного подсобного хозяйства	-	Исправление реестровой ошибки в местоположении границ земельного участка. Площадь земельного участка увеличилась на 32 кв.м (в пределах 10%)	-
1056	:11226	59:32:0680001:11226	Пермский край, м.Пермский р-н, с.п. Култаевское, с. Култаево, ул. Речная	1500	1538	для ведения личного подсобного хозяйства (приусадебный земельный участок)	-	Исправление реестровой ошибки в местоположении границ земельного участка. Площадь земельного участка увеличилась на 38 кв.м (в пределах 10%).	-
1057	:11229	59:32:0680001:11229	Российская Федерация, Пермский край, м.Пермский р-н, с.п. Култаевское, с. Култаево, ул.	1003	1065	Для ведения личного подсобного хозяйства	-	Исправление реестровой ошибки в местоположении границ земельного участка. Площадь земельного участка увеличилась на 62 кв.м (в пределах 10%)	-

№	Условный номер на чертеже межевания территории	Кадастровый номер исходного земельного участка с номерами контуров	Адрес (местоположение) земельного участка	Площадь земельных участков		Вид разрешенного использования исходного земельного участка	Вид разрешенного использования образуемого земельного участка	Обоснование проектных решений, в том числе возможные способы образования земельного участка	Отнесение земельного участка территории общего пользования или имуществу общего
				Площадь земельного участка, кв.м по сведениям ЕГРН	Площадь земельного участка, кв.м по проекту межевания				
1	2	3	4	5	6	7	8	9	10
			Речная, з/у 22а						
1058	:11247	59:32:0680001:11247	Российская Федерация, Пермский край, м.Пермский р-н, с.п. Култаевское, с. Култаево, ул. Деревенская, з/у 13	853	875	Для ведения личного подсобного хозяйства (приусадебный земельный участок)	-	Исправление реестровой ошибки в местоположении границ земельного участка. Площадь земельного участка увеличилась на 22 кв.м (в пределах 10%).	-
1059	:11250	59:32:0680001:11250	Российская Федерация, Пермский край, м.Пермский р-н, с.п. Култаевское, с. Култаево, ул. Строителей, з/у 5	1510	1545	Для ведения личного подсобного хозяйства	-	Исправление реестровой ошибки в местоположении границ земельного участка. Площадь земельного участка увеличилась на 35 кв.м (в пределах 10%)	-

№	Условный номер на чертеже межевания территории	Кадастровый номер исходного земельного участка с номерами контуров	Адрес (местоположение) земельного участка	Площадь земельных участков		Вид разрешенного использования исходного земельного участка	Вид разрешенного использования образуемого земельного участка	Обоснование проектных решений, в том числе возможные способы образования земельного участка	Отнесение земельного участка территории общего пользования или имуществу общего
				Площадь земельного участка, кв.м по сведениям ЕГРН	Площадь земельного участка, кв.м по проекту межевания				
1	2	3	4	5	6	7	8	9	10
1060	:11252	59:32:0680001:11252	Пермский край, муниципальный округ Пермский, село Култаево, улица Космонавтов земельный участок 53а	733	732	Для ведения личного подсобного хозяйства	-	Исправление реестровой ошибки в местоположении границ земельного участка. Площадь земельного участка уменьшилась на 1 кв.м (в пределах 10%).	-
1061	:11253	59:32:0680001:11253	Пермский край, муниципальный округ Пермский, село Култаево, улица Космонавтов земельный участок 53	750	755	Для ведения личного подсобного хозяйства	-	Исправление реестровой ошибки в местоположении границ земельного участка. Площадь земельного участка увеличилась на 5 кв.м (в пределах 10%).	-
1062	:11255	59:32:0680001:11255	Пермский край, м.Пермский р-н, с.п. Култаевское, с. Култаево	876	954	Для ведения личного подсобного хозяйства	-	Исправление реестровой ошибки в местоположении границ земельного участка. Площадь земельного участка	-



№	Условный номер на чертеже межевания территории	Кадастровый номер исходного земельного участка с номерами контуров	Адрес (местоположение) земельного участка	Площадь земельных участков		Вид разрешенного использования исходного земельного участка	Вид разрешенного использования образуемого земельного участка	Обоснование проектных решений, в том числе возможные способы образования земельного участка	Отнесение земельного участка территории общего пользования или имуществу общего
				Площадь земельного участка, кв.м по сведениям ЕГРН	Площадь земельного участка, кв.м по проекту межевания				
1	2	3	4	5	6	7	8	9	10
								увеличилась на 78 кв.м (в пределах 10%).	
1063	:11257	59:32:0680001:11257	Пермский край, м.Пермский р-н, с.п. Култаевское, с. Култаево	920	928	Для ведения личного подсобного хозяйства	-	Исправление реестровой ошибки в местоположении границ земельного участка. Площадь земельного участка увеличилась на 8 кв.м (в пределах 10%).	-
1064	:11259	59:32:0680001:11259	Пермский край, м.Пермский р-н, с.п. Култаевское, с. Култаево	746	775	Для ведения личного подсобного хозяйства	-	Исправление реестровой ошибки в местоположении границ земельного участка. Площадь земельного участка увеличилась на 29 кв.м (в пределах 10%).	-
1065	:11262	59:32:0680001:11262	Российская Федерация, Пермский край,	400	421	для индивидуального жилищного строительства	-	Исправление реестровой ошибки в местоположении границ земельного участка.	-



№	Условный номер на чертеже межевания территории	Кадастровый номер исходного земельного участка с номерами контуров	Адрес (местоположение) земельного участка	Площадь земельных участков		Вид разрешенного использования исходного земельного участка	Вид разрешенного использования образуемого земельного участка	Обоснование проектных решений, в том числе возможные способы образования земельного участка	Отнесение земельного участка территории общего пользования или имуществу общего
				Площадь земельного участка, кв.м по сведениям ЕГРН	Площадь земельного участка, кв.м по проекту межевания				
1	2	3	4	5	6	7	8	9	10
			м.Пермский р-н, с.п. Култаевское, с. Култаево, ул. Заречная, з/у 4а					Площадь земельного участка увеличилась на 21 кв.м (в пределах 10%)	
1066	:11263	59:32:0680001:11263	Российская Федерация, Пермский край, м.Пермский р-н, с.п. Култаевское, с. Култаево, ул. Заречная, з/у 4б	871	875	для индивидуального жилищного строительства	-	Исправление реестровой ошибки в местоположении границ земельного участка. Площадь земельного участка увеличилась на 4 кв.м (в пределах 10%).	-
1067	:11271	59:32:0680001:11271	Пермский край, Пермский р-н, с Култаево, ул Веселая	600	611	Для ведения личного подсобного хозяйства	-	Исправление реестровой ошибки в местоположении границ земельного участка. Площадь земельного участка увеличилась на 11 кв.м (в пределах 10%).	-

№	Условный номер на чертеже межевания территории	Кадастровый номер исходного земельного участка с номерами контуров	Адрес (местоположение) земельного участка	Площадь земельных участков		Вид разрешенного использования исходного земельного участка	Вид разрешенного использования образуемого земельного участка	Обоснование проектных решений, в том числе возможные способы образования земельного участка	Отнесение земельного участка территории общего пользования или имуществу общего
				Площадь земельного участка, кв.м по сведениям ЕГРН	Площадь земельного участка, кв.м по проекту межевания				
1	2	3	4	5	6	7	8	9	10
1068	:11272	59:32:0680001:11272	Российская Федерация, Пермский край, м.Пермский р-н, с.п. Култаевское, с. Култаево, ул. Веселая, з/у 11а	901	898	Для ведения личного подсобного хозяйства	-	Исправление реестровой ошибки в местоположении границ земельного участка. Площадь земельного участка уменьшилась на 3 кв.м (в пределах 10%).	-
1069	:1131	59:32:0680001:1131	Местоположение установлено относительно ориентира, расположенного в границах участка. Ориентир Позиция 91. Пермский край, Пермский район, с/о Култаевский, с. Култаево, ул.	1 668	1670	для личного подсобного хозяйства	-	Исправление реестровой ошибки в местоположении границ земельного участка. Площадь земельного участка увеличилась на 2 кв.м (в пределах 10%).	-

№	Условный номер на чертеже межевания территории	Кадастровый номер исходного земельного участка с номерами контуров	Адрес (местоположение) земельного участка	Площадь земельных участков		Вид разрешенного использования исходного земельного участка	Вид разрешенного использования образуемого земельного участка	Обоснование проектных решений, в том числе возможные способы образования земельного участка	Отнесение земельного участка территории общего пользования или имуществу общего
				Площадь земельного участка, кв.м по сведениям ЕГРН	Площадь земельного участка, кв.м по проекту межевания				
1	2	3	4	5	6	7	8	9	10
			Парковая.						
1070	:11327	59:32:0680001:11327	Российская Федерация, Пермский край, м.Пермский р-н, с.п. Култаевское, с. Култаево, ул. Листопадная, з/у 174	400	407	Для индивидуального жилищного строительства	-	Исправление реестровой ошибки в местоположении границ земельного участка. Площадь земельного участка увеличилась на 7 кв.м (в пределах 10%).	-
1071	:11340	59:32:0680001:11340	Пермский край, Пермский р-н, с.п. Култаевское, с. Култаево, ул. Кашина, 9	1672	1676	для ведения личного подсобного хозяйства	-	Исправление реестровой ошибки в местоположении границ земельного участка. Площадь земельного участка увеличилась на 4 кв.м (в пределах 10%).	-



№	Условный номер на чертеже межевания территории	Кадастровый номер исходного земельного участка с номерами контуров	Адрес (местоположение) земельного участка	Площадь земельных участков		Вид разрешенного использования исходного земельного участка	Вид разрешенного использования образуемого земельного участка	Обоснование проектных решений, в том числе возможные способы образования земельного участка	Отнесение земельного участка территории общего пользования или имуществу общего
				Площадь земельного участка, кв.м по сведениям ЕГРН	Площадь земельного участка, кв.м по проекту межевания				
1	2	3	4	5	6	7	8	9	10
1072	:11346	59:32:0680001:11346	Российская Федерация, Пермский край, м.Пермский р-н, с.п. Култаевское, с. Култаево, ул. Романа Кашина, з/у 166	600	584	Для ведения личного подсобного хозяйства (приусадебный земельный участок)	-	Исправление реестровой ошибки в местоположении границ земельного участка. Площадь земельного участка уменьшилась на 16 кв.м (в пределах 10%).	-
1073	:11349	59:32:0680001:11349	Пермский край, Пермский р-н, с Култаево, ул Нагорная	1 329	1261	Для ведения личного подсобного хозяйства	-	Исправление реестровой ошибки в местоположении границ земельного участка. Площадь земельного участка уменьшилась на 68 кв.м (в пределах 10%)	-
1074	:11353	59:32:0680001:11353	Пермский край, муниципальный округ Пермский, село Култаево, улица	394	394	под промышленные предприятия	-	Исправление реестровой ошибки в местоположении границ земельного участка. Площадь земельного участка	-



№	Условный номер на чертеже межевания территории	Кадастровый номер исходного земельного участка с номерами контуров	Адрес (местоположение) земельного участка	Площадь земельных участков		Вид разрешенного использования исходного земельного участка	Вид разрешенного использования образуемого земельного участка	Обоснование проектных решений, в том числе возможные способы образования земельного участка	Отнесение земельного участка территории общего пользования или имуществу общего
				Площадь земельного участка, кв.м по сведениям ЕГРН	Площадь земельного участка, кв.м по проекту межевания				
1	2	3	4	5	6	7	8	9	10
			Промышленная, земельный участок 26					неизменилась на 0 кв.м (в пределах 10%).	
1075	:11354	59:32:0680001:11354	Пермский край, муниципальный округ Пермский, село Култаево, улица Промышленная, земельный участок 2в	533	533	под промышленные предприятия	-	Исправление реестровой ошибки в местоположении границ земельного участка. Площадь земельного участка не изменилась на 0 кв.м (в пределах 10%).	-
1076	:11367	59:32:0680001:11367	Пермский край, Пермский р-н, с Култаево, ул Нагорная	600	608	Для ведения личного подсобного хозяйства	-	Исправление реестровой ошибки в местоположении границ земельного участка. Площадь земельного участка увеличилась на 8 кв.м (в пределах 10%).	-

№	Условный номер на чертеже межевания территории	Кадастровый номер исходного земельного участка с номерами контуров	Адрес (местоположение) земельного участка	Площадь земельных участков		Вид разрешенного использования исходного земельного участка	Вид разрешенного использования образуемого земельного участка	Обоснование проектных решений, в том числе возможные способы образования земельного участка	Отнесение земельного участка территории общего пользования или имуществу общего
				Площадь земельного участка, кв.м по сведениям ЕГРН	Площадь земельного участка, кв.м по проекту межевания				
1	2	3	4	5	6	7	8	9	10
1077	:11377	59:32:0680001:11377	Российская Федерация, Пермский край, м.Пермский р-н, с.п. Култаевское, с. Култаево, ул Роман Кашина, з/у 11а	820	864	Для ведения личного подсобного хозяйства (приусадебный земельный участок)	-	Исправление реестровой ошибки в местоположении границ земельного участка. Площадь земельного участка увеличилась на 44 кв.м (в пределах 10%).	-
1078	:11378	59:32:0680001:11378	Пермский край, Пермский Район, Село Култаево, УлицаИвовая	6 375	6458	отдельно стоящие многоквартирные жилые дома с приусадебными участками этажностью не выше 3 этажей	-	Исправление реестровой ошибки в местоположении границ земельного участка. Площадь земельного участка увеличилась на 83 кв.м (в пределах 10%).	-
1079	:11390	59:32:0680001:11390	Российская Федерация, Пермский край, м.Пермский р-н, с.п. Култаевское, с. Култаево, ул.	838	849	Для ведения личного подсобного хозяйства	-	Исправление реестровой ошибки в местоположении границ земельного участка. Площадь земельного участка увеличилась на 11 кв.м (в пределах 10%)	-

№	Условный номер на чертеже межевания территории	Кадастровый номер исходного земельного участка с номерами контуров	Адрес (местоположение) земельного участка	Площадь земельных участков		Вид разрешенного использования исходного земельного участка	Вид разрешенного использования образуемого земельного участка	Обоснование проектных решений, в том числе возможные способы образования земельного участка	Отнесение земельного участка территории общего пользования или имуществу общего
				Площадь земельного участка, кв.м по сведениям ЕГРН	Площадь земельного участка, кв.м по проекту межевания				
1	2	3	4	5	6	7	8	9	10
			Сиреневая, з/у 13						
1080	:11391	59:32:0680001:11391	Российская Федерация, Пермский край, м.Пермский р-н, с.п. Култаевское, с. Култаево, ул. Сиреневая, з/у 13а	600	607	Для ведения личного подсобного хозяйства	-	Исправление реестровой ошибки в местоположении границ земельного участка. Площадь земельного участка увеличилась на 7 кв.м (в пределах 10%).	-
1081	:11398	59:32:0680001:11398	Российская Федерация, Пермский край, м.Пермский р-н, с.п. Култаевское, с. Култаево, ул. Нагорная, з/у 4б	702	695	Для ведения личного подсобного хозяйства	-	Исправление реестровой ошибки в местоположении границ земельного участка. Площадь земельного участка уменьшилась на 7 кв.м (в пределах 10%).	-



№	Условный номер на чертеже межевания территории	Кадастровый номер исходного земельного участка с номерами контуров	Адрес (местоположение) земельного участка	Площадь земельных участков		Вид разрешенного использования исходного земельного участка	Вид разрешенного использования образуемого земельного участка	Обоснование проектных решений, в том числе возможные способы образования земельного участка	Отнесение земельного участка территории общего пользования или имуществу общего
				Площадь земельного участка, кв.м по сведениям ЕГРН	Площадь земельного участка, кв.м по проекту межевания				
1	2	3	4	5	6	7	8	9	10
1082	:11419	59:32:0680001:11419	Российская Федерация, Пермский край, м.Пермский р-н, с.п. Култаевское, с Култаево, ул Светлая, з/у 15	750	755	Для ведения личного подсобного хозяйства	-	Исправление реестровой ошибки в местоположении границ земельного участка. Площадь земельного участка увеличилась на 5 кв.м (в пределах 10%).	-
1083	:11423	59:32:0680001:11423	Российская Федерация, Пермский край, м.Пермский р-н, с.п. Култаевское, с Култаево, ул Рождественская, з/у 16	750	759	Для ведения личного подсобного хозяйства	-	Исправление реестровой ошибки в местоположении границ земельного участка. Площадь земельного участка увеличилась на 9 кв.м (в пределах 10%).	-
1084	:11433	59:32:0680001:11433	Пермский край, м.Пермский р-н, с. Култаево, ул. Светлая	400	407	Для индивидуального жилищного строительства	-	Исправление реестровой ошибки в местоположении границ земельного участка.	-



№	Условный номер на чертеже межевания территории	Кадастровый номер исходного земельного участка с номерами контуров	Адрес (местоположение) земельного участка	Площадь земельных участков		Вид разрешенного использования исходного земельного участка	Вид разрешенного использования образуемого земельного участка	Обоснование проектных решений, в том числе возможные способы образования земельного участка	Отнесение земельного участка территории общего пользования или имуществу общего
				Площадь земельного участка, кв.м по сведениям ЕГРН	Площадь земельного участка, кв.м по проекту межевания				
1	2	3	4	5	6	7	8	9	10
								Площадь земельного участка увеличилась на 7 кв.м (в пределах 10%).	
1085	:11438	59:32:0680001:11438	Российская Федерация, Пермский край, м.Пермский р-н, с.п. Култаевское, с. Култаево, ул. Рождественская, з/у 4а	750	758	Для ведения личного подсобного хозяйства	-	Исправление реестровой ошибки в местоположении границ земельного участка. Площадь земельного участка увеличилась на 8 кв.м (в пределах 10%).	-
1086	:11439	59:32:0680001:11439	Российская Федерация, Пермский край, м.Пермский р-н, с.п. Култаевское, с. Култаево, ул. Рождественская, з/у 4	750	757	Для ведения личного подсобного хозяйства	-	Исправление реестровой ошибки в местоположении границ земельного участка. Площадь земельного участка увеличилась на 7 кв.м (в пределах 10%).	-

№	Условный номер на чертеже межевания территории	Кадастровый номер исходного земельного участка с номерами контуров	Адрес (местоположение) земельного участка	Площадь земельных участков		Вид разрешенного использования исходного земельного участка	Вид разрешенного использования образуемого земельного участка	Обоснование проектных решений, в том числе возможные способы образования земельного участка	Отнесение земельного участка территории общего пользования или имуществу общего
				Площадь земельного участка, кв.м по сведениям ЕГРН	Площадь земельного участка, кв.м по проекту межевания				
1	2	3	4	5	6	7	8	9	10
1087	:11448	59:32:0680001:11448	Российская Федерация, Пермский край, м.Пермский р-н, с.п. Култаевское, с. Култаево, ул. Светлая, з/у 10	755	761	Для ведения личного подсобного хозяйства	-	Исправление реестровой ошибки в местоположении границ земельного участка. Площадь земельного участка увеличилась на 6 кв.м (в пределах 10%).	-
1088	:1145	59:32:0680001:1145	Пермский край, Пермский р-н, с/п Култаевское, с. Култаево, ул. Нижнемуллинская, дом 4а	1015	1202	Для личного подсобного хозяйства	-	Исправление реестровой ошибки в местоположении границ земельного участка. Площадь земельного участка увеличилась на 187 кв.м (в пределах 10%).	-
1089	:11471	59:32:0680001:11471	Российская Федерация, Пермский край, м.Пермский р-н, с.п. Култаевское, с.	615	618	Для ведения личного подсобного хозяйства	-	Исправление реестровой ошибки в местоположении границ земельного участка. Площадь земельного участка увеличилась	-



№	Условный номер на чертеже межевания территории	Кадастровый номер исходного земельного участка с номерами контуров	Адрес (местоположение) земельного участка	Площадь земельных участков		Вид разрешенного использования исходного земельного участка	Вид разрешенного использования образуемого земельного участка	Обоснование проектных решений, в том числе возможные способы образования земельного участка	Отнесение земельного участка территории общего пользования или имуществу общего
				Площадь земельного участка, кв.м по сведениям ЕГРН	Площадь земельного участка, кв.м по проекту межевания				
1	2	3	4	5	6	7	8	9	10
			Култаево, ул. Ивовая, з/у 27а					на 3 кв.м (в пределах 10%).	
1090	:11481	59:32:0680001:11481	Российская Федерация, Пермский край, м.Пермский р-н, с.п. Култаевское, с Култаево, ул Заречная, з/у 37	700	693	Для ведения личного подсобного хозяйства	-	Исправление реестровой ошибки в местоположении границ земельного участка. Площадь земельного участка уменьшилась на 7 кв.м (в пределах 10%).	-
1091	:11482	59:32:0680001:11482	Российская Федерация, Пермский край, м.Пермский р-н, с.п. Култаевское, с Култаево, ул Заречная, з/у 37/1	800	791	Для ведения личного подсобного хозяйства	-	Исправление реестровой ошибки в местоположении границ земельного участка. Площадь земельного участка уменьшилась на 9 кв.м (в пределах 10%).	-



№	Условный номер на чертеже межевания территории	Кадастровый номер исходного земельного участка с номерами контуров	Адрес (местоположение) земельного участка	Площадь земельных участков		Вид разрешенного использования исходного земельного участка	Вид разрешенного использования образуемого земельного участка	Обоснование проектных решений, в том числе возможные способы образования земельного участка	Отнесение земельного участка территории общего пользования или имуществу общего
				Площадь земельного участка, кв.м по сведениям ЕГРН	Площадь земельного участка, кв.м по проекту межевания				
1	2	3	4	5	6	7	8	9	10
1092	:11484	59:32:0680001:11484	Российская Федерация, Пермский край, м.Пермский р-н, с.п Култаевское, с Култаево, ул Веселая, з/у 1	3 054	3071	магазины, для размещения объектов торговли	-	Исправление реестровой ошибки в местоположении границ земельного участка. Площадь земельного участка увеличилась на 17 кв.м (в пределах 10%)	-
1093	:11496	59:32:0680001:11496	Пермский край, Пермский Район, Село Култаево, Улица Романа Кашина	988	1021	Для личного подсобного хозяйства	-	Исправление реестровой ошибки в местоположении границ земельного участка. Площадь земельного участка увеличилась на 33 кв.м (в пределах 10%)	-
1094	:115	59:32:0680001:115	Пермский край, Пермский р-н, с/п Култаевское, с. Култаево, ул. Романа Кашина, дом 71	2504	2504	Под жилую застройку Индивидуальную	-	Исправление реестровой ошибки в местоположении границ земельного участка. Площадь земельного участка не изменилась на 0 кв.м (в	-



№	Условный номер на чертеже межевания территории	Кадастровый номер исходного земельного участка с номерами контуров	Адрес (местоположение) земельного участка	Площадь земельных участков		Вид разрешенного использования исходного земельного участка	Вид разрешенного использования образуемого земельного участка	Обоснование проектных решений, в том числе возможные способы образования земельного участка	Отнесение земельного участка территории общего пользования или имуществу общего
				Площадь земельного участка, кв.м по сведениям ЕГРН	Площадь земельного участка, кв.м по проекту межевания				
1	2	3	4	5	6	7	8	9	10
								пределах 10%).	
1095	:11521	59:32:0680001:11521	Российская Федерация, Пермский край, м.Пермский р-н, с.п. Култаевское, с. Култаево, ул. Камышовая, з/у 146	750	757	Для ведения личного подсобного хозяйства	-	Исправление реестровой ошибки в местоположении границ земельного участка. Площадь земельного участка увеличилась на 7 кв.м (в пределах 10%).	-
1096	:11537	59:32:0680001:11537	Российская Федерация, Пермский край, м.Пермский р-н, с.п. Култаевское, с. Култаево, ул. Ильинская, з/у 14	1 446	1428	Для ведения личного подсобного хозяйства	-	Исправление реестровой ошибки в местоположении границ земельного участка. Площадь земельного участка уменьшилась на 18 кв.м (в пределах 10%)	-

№	Условный номер на чертеже межевания территории	Кадастровый номер исходного земельного участка с номерами контуров	Адрес (местоположение) земельного участка	Площадь земельных участков		Вид разрешенного использования исходного земельного участка	Вид разрешенного использования образуемого земельного участка	Обоснование проектных решений, в том числе возможные способы образования земельного участка	Отнесение земельного участка территории общего пользования или имуществу общего
				Площадь земельного участка, кв.м по сведениям ЕГРН	Площадь земельного участка, кв.м по проекту межевания				
1	2	3	4	5	6	7	8	9	10
1097	:11543	59:32:0680001:11543	Российская Федерация, Пермский край, м.о Пермский, с. Култаево, ул. Луговая, з/у 5 Луговая	876	867	Для ведения личного подсобного хозяйства	-	Исправление реестровой ошибки в местоположении границ земельного участка. Площадь земельного участка уменьшилась на 9 кв.м (в пределах 10%).	-
1098	:11544	59:32:0680001:11544	Российская Федерация, Пермский край, м.о Пермский, с. Култаево, ул. Цветочная, з/у 4 Цветочная	1 124	1117	Для ведения личного подсобного хозяйства	-	Исправление реестровой ошибки в местоположении границ земельного участка. Площадь земельного участка уменьшилась на 7 кв.м (в пределах 10%).	-
1099	:11549	59:32:0680001:11549	Пермский край, муниципальный округ Пермский, село Култаево,	1 680	1702	Для личного подсобного хозяйства	-	Исправление реестровой ошибки в местоположении границ земельного участка. Площадь земельного участка	-



№	Условный номер на чертеже межевания территории	Кадастровый номер исходного земельного участка с номерами контуров	Адрес (местоположение) земельного участка	Площадь земельных участков		Вид разрешенного использования исходного земельного участка	Вид разрешенного использования образуемого земельного участка	Обоснование проектных решений, в том числе возможные способы образования земельного участка	Отнесение земельного участка территории общего пользования или имуществу общего
				Площадь земельного участка, кв.м по сведениям ЕГРН	Площадь земельного участка, кв.м по проекту межевания				
1	2	3	4	5	6	7	8	9	10
			улица Космонавтов земельный участок 35					увеличилась на 22 кв.м (в пределах 10%)	
1100	:11557	59:32:0680001:11557	Российская Федерация, Пермский край, м.Пермский р-н, с.п Култаевское, с Култаево, ул Ладожская, з/у 23	749	742	отдельно стоящие одноквартирные жилые дома с приусадебными участками этажностью не выше 3 этажей	-	Исправление реестровой ошибки в местоположении границ земельного участка. Площадь земельного участка уменьшилась на 7 кв.м (в пределах 10%).	-
1101	:11558	59:32:0680001:11558	Российская Федерация, Пермский край, м.Пермский р-н, с.п Култаевское, с Култаево, ул Ладожская, з/у 23а	758	751	отдельно стоящие одноквартирные жилые дома с приусадебными участками этажностью не выше 3 этажей	-	Исправление реестровой ошибки в местоположении границ земельного участка. Площадь земельного участка уменьшилась на 7 кв.м (в пределах 10%).	-





№	Условный номер на чертеже межевания территории	Кадастровый номер исходного земельного участка с номерами контуров	Адрес (местоположение) земельного участка	Площадь земельных участков		Вид разрешенного использования исходного земельного участка	Вид разрешенного использования образуемого земельного участка	Обоснование проектных решений, в том числе возможные способы образования земельного участка	Отнесение земельного участка территории общего пользования или имуществу общего
				Площадь земельного участка, кв.м по сведениям ЕГРН	Площадь земельного участка, кв.м по проекту межевания				
1	2	3	4	5	6	7	8	9	10
1102	:1156	59:32:0680001:1156	Пермский край, Пермский р-н, с. Култаево, ул. Пермская, д. 8.	1483	1545	Для личного подсобного хозяйства	-	Исправление реестровой ошибки в местоположении границ земельного участка. Площадь земельного участка увеличилась на 62 кв.м (в пределах 10%)	-
1103	:11563	59:32:0680001:11563	Пермский край, Пермский р-н, с. Култаево, ул. Сибирская	7 635	7658	Под общественную застройку	-	Исправление реестровой ошибки в местоположении границ земельного участка. Площадь земельного участка увеличилась на 23 кв.м (в пределах 10%).	-
1104	:11586	59:32:0680001:11586	Пермский край, м.Пермский р-н, с.п. Култаевское, с. Култаево, ул. Романа Кашина	822	904	Для личного подсобного хозяйства	-	Исправление реестровой ошибки в местоположении границ земельного участка. Площадь земельного участка увеличилась на 82 кв.м (в пределах 10%)	-

№	Условный номер на чертеже межевания территории	Кадастровый номер исходного земельного участка с номерами контуров	Адрес (местоположение) земельного участка	Площадь земельных участков		Вид разрешенного использования исходного земельного участка	Вид разрешенного использования образуемого земельного участка	Обоснование проектных решений, в том числе возможные способы образования земельного участка	Отнесение земельного участка территории общего пользования или имуществу общего
				Площадь земельного участка, кв.м по сведениям ЕГРН	Площадь земельного участка, кв.м по проекту межевания				
1	2	3	4	5	6	7	8	9	10
1105	:11587	59:32:0680001:11587	Пермский край, м.Пермский р-н, с.п. Култаевское, с. Култаево, ул. Романа Кашина	800	829	Для личного подсобного хозяйства	-	Исправление реестровой ошибки в местоположении границ земельного участка. Площадь земельного участка увеличилась на 29 кв.м (в пределах 10%).	-
1106	:11594	59:32:0680001:11594	Пермский край, Пермский р-н, с Култаево	4 697	4681	Магазины	-	Исправление реестровой ошибки в местоположении границ земельного участка. Площадь земельного участка уменьшилась на 16 кв.м (в пределах 10%)	-
1107	:1160	59:32:0680001:1160	Пермский край, Пермский р-н, с/п Култаевское, с. Култаево, Позиция 105 (дополнительно IV	1550	1654	Для ведения личного подсобного хозяйства	-	Исправление реестровой ошибки в местоположении границ земельного участка. Площадь земельного участка увеличилась на 104 кв.м (в пределах	-

№	Условный номер на чертеже межевания территории	Кадастровый номер исходного земельного участка с номерами контуров	Адрес (местоположение) земельного участка	Площадь земельных участков		Вид разрешенного использования исходного земельного участка	Вид разрешенного использования образуемого земельного участка	Обоснование проектных решений, в том числе возможные способы образования земельного участка	Отнесение земельного участка территории общего пользования или имуществу общего
				Площадь земельного участка, кв.м по сведениям ЕГРН	Площадь земельного участка, кв.м по проекту межевания				
1	2	3	4	5	6	7	8	9	10
			очереди строительства).					10%).	
1108	:11603	59:32:0680001:11603	Пермский край, муниципальный округ Пермский, селоКултаево, улица Строителей, земельный участок 11а	601	605	Для личного подсобного хозяйства	-	Исправление реестровой ошибки в местоположении границ земельного участка. Площадь земельного участка увеличилась на 4 кв.м (в пределах 10%).	-
1109	:11604	59:32:0680001:11604	Пермский край, муниципальный округ Пермский, селоКултаево, улица Строителей, земельный участок 11	750	765	Для личного подсобного хозяйства	-	Исправление реестровой ошибки в местоположении границ земельного участка. Площадь земельного участка увеличилась на 15 кв.м (в пределах 10%).	-

№	Условный номер на чертеже межевания территории	Кадастровый номер исходного земельного участка с номерами контуров	Адрес (местоположение) земельного участка	Площадь земельных участков		Вид разрешенного использования исходного земельного участка	Вид разрешенного использования образуемого земельного участка	Обоснование проектных решений, в том числе возможные способы образования земельного участка	Отнесение земельного участка территории общего пользования или имуществу общего
				Площадь земельного участка, кв.м по сведениям ЕГРН	Площадь земельного участка, кв.м по проекту межевания				
1	2	3	4	5	6	7	8	9	10
1110	:11608	59:32:0680001:11608	Пермский край, муниципальный округ Пермский, село Култаево, улица Соловьиная, земельный участок 86	885	951	Для индивидуального жилищного строительства	-	Исправление реестровой ошибки в местоположении границ земельного участка. Площадь земельного участка увеличилась на 66 кв.м (в пределах 10%)	-
1111	:1161	59:32:0680001:1161	Пермский край, Пермский р-н, с/п Култаевское, с. Култаево, ул. Кедровая, дом 11, Позиция 94.	1094	1114	Для личного подсобного хозяйства	-	Исправление реестровой ошибки в местоположении границ земельного участка. Площадь земельного участка увеличилась на 20 кв.м (в пределах 10%)	-
1112	:11610	59:32:0680001:11610	Пермский край, Пермский муниципальный район, Култаевское с/п, с. Култаево	150	145	Благоустройство территории	-	Исправление реестровой ошибки в местоположении границ земельного участка. Площадь земельного участка уменьшилась на 5 кв.м (в пределах 10%).	-

№	Условный номер на чертеже межевания территории	Кадастровый номер исходного земельного участка с номерами контуров	Адрес (местоположение) земельного участка	Площадь земельных участков		Вид разрешенного использования исходного земельного участка	Вид разрешенного использования образуемого земельного участка	Обоснование проектных решений, в том числе возможные способы образования земельного участка	Отнесение земельного участка территории общего пользования или имуществу общего
				Площадь земельного участка, кв.м по сведениям ЕГРН	Площадь земельного участка, кв.м по проекту межевания				
1	2	3	4	5	6	7	8	9	10
1113	:11611	59:32:0680001:11611	Пермский край, муниципальный округ Пермский, село Култаево, улица Садовая, земельный участок 10	1 017	1044	Для ведения личного подсобного хозяйства	-	Исправление реестровой ошибки в местоположении границ земельного участка. Площадь земельного участка увеличилась на 27 кв.м (в пределах 10%)	-
1114	:11612	59:32:0680001:11612	Российская Федерация, Пермский край, м.Пермский р-н, с.п. Култаевское, с Култаево, ул Садовая, з/у 16	1 994	1979	Для ведения личного подсобного хозяйства	-	Исправление реестровой ошибки в местоположении границ земельного участка. Площадь земельного участка уменьшилась на 15 кв.м (в пределах 10%)	-
1115	:11613	59:32:0680001:11613	Пермский край, Пермский р-н, с. Култаево, ул. Романа Кашина	3 001	3137	под промышленные предприятия	-	Исправление реестровой ошибки в местоположении границ земельного участка. Площадь земельного участка увеличилась	-

№	Условный номер на чертеже межевания территории	Кадастровый номер исходного земельного участка с номерами контуров	Адрес (местоположение) земельного участка	Площадь земельных участков		Вид разрешенного использования исходного земельного участка	Вид разрешенного использования образуемого земельного участка	Обоснование проектных решений, в том числе возможные способы образования земельного участка	Отнесение земельного участка территории общего пользования или имуществу общего
				Площадь земельного участка, кв.м по сведениям ЕГРН	Площадь земельного участка, кв.м по проекту межевания				
1	2	3	4	5	6	7	8	9	10
								на 136 кв.м (в пределах 10%).	
1116	:11614	59:32:0680001:11614	Пермский край, Пермский Район, Село Култаево, Улица Сибирская	1 557	1629	под промышленные предприятия	-	Исправление реестровой ошибки в местоположении границ земельного участка. Площадь земельного участка увеличилась на 72 кв.м (в пределах 10%).	-
1117	:11630	59:32:0680001:11630	Пермский край, Пермский р-н., с.п.Култаевское, с. Култаево	1431	1470	Для ведения личного подсобного хозяйства	-	Исправление реестровой ошибки в местоположении границ земельного участка. Площадь земельного участка увеличилась на 39 кв.м (в пределах 10%).	-
1118	:11631	59:32:0680001:11631	Пермский край, муниципальный округ Пермский,	1 556	1556	Для ведения личного подсобного хозяйства	-	Исправление реестровой ошибки в местоположении границ земельного участка.	-



№	Условный номер на чертеже межевания территории	Кадастровый номер исходного земельного участка с номерами контуров	Адрес (местоположение) земельного участка	Площадь земельных участков		Вид разрешенного использования исходного земельного участка	Вид разрешенного использования образуемого земельного участка	Обоснование проектных решений, в том числе возможные способы образования земельного участка	Отнесение земельного участка территории общего пользования или имуществу общего
				Площадь земельного участка, кв.м по сведениям ЕГРН	Площадь земельного участка, кв.м по проекту межевания				
1	2	3	4	5	6	7	8	9	10
			село Култаево, улица Строителей, земельный участок 5а					Площадь земельного участка не изменилась на 0 кв.м (в пределах 10%).	
1119	:11633	59:32:0680001:11633	Пермский край, муниципальный округ Пермский, село Култаево, улица Осенняя, земельный участок 24	1 648	1637	Для ведения личного подсобного хозяйства (приусадебный земельный участок)	-	Исправление реестровой ошибки в местоположении границ земельного участка. Площадь земельного участка уменьшилась на 11 кв.м (в пределах 10%).	-
1120	:11637	59:32:0680001:11637	Российская Федерация, Пермский край, м.Пермский р-н, с.п. Култаевское, с Култаево, ул Сосновая, з/у 16	1 235	1255	Для ведения личного подсобного хозяйства	-	Исправление реестровой ошибки в местоположении границ земельного участка. Площадь земельного участка увеличилась на 20 кв.м (в пределах 10%)	-

№	Условный номер на чертеже межевания территории	Кадастровый номер исходного земельного участка с номерами контуров	Адрес (местоположение) земельного участка	Площадь земельных участков		Вид разрешенного использования исходного земельного участка	Вид разрешенного использования образуемого земельного участка	Обоснование проектных решений, в том числе возможные способы образования земельного участка	Отнесение земельного участка территории общего пользования или имуществу общего
				Площадь земельного участка, кв.м по сведениям ЕГРН	Площадь земельного участка, кв.м по проекту межевания				
1	2	3	4	5	6	7	8	9	10
1121	:11659	59:32:0680001:11659	Пермский край, Пермский р-н, с/п Култаевское, с Култаево, ул Заречная	500	502	Для индивидуального жилищного строительства	-	Исправление реестровой ошибки в местоположении границ земельного участка. Площадь земельного участка увеличилась на 2 кв.м (в пределах 10%).	-
1122	:11711	59:32:0680001:11711	Пермский край, Пермский р-н, с Култаево, проезд Центральный	516	515	Для индивидуального жилищного строительства	-	Исправление реестровой ошибки в местоположении границ земельного участка. Площадь земельного участка уменьшилась на 1 кв.м (в пределах 10%).	-
1123	:11727	59:32:0680001:11727	Пермский край, Пермский р-н, с. Култаево, ул. Речная	950	1084	Для ведения личного подсобного хозяйства (приусадебный земельный участок)	-	Исправление реестровой ошибки в местоположении границ земельного участка. Площадь земельного участка увеличилась на 134 кв.м (в пределах 10%).	-





№	Условный номер на чертеже межевания территории	Кадастровый номер исходного земельного участка с номерами контуров	Адрес (местоположение) земельного участка	Площадь земельных участков		Вид разрешенного использования исходного земельного участка	Вид разрешенного использования образуемого земельного участка	Обоснование проектных решений, в том числе возможные способы образования земельного участка	Отнесение земельного участка территории общего пользования или имуществу общего
				Площадь земельного участка, кв.м по сведениям ЕГРН	Площадь земельного участка, кв.м по проекту межевания				
1	2	3	4	5	6	7	8	9	10
1124	:11731	59:32:0680001:11731	Пермский край, Пермский муниципальный район, Култаевское с/п, с. Култаево	9738	9670	Под общественную застройку(парк здоровья)	-	Исправление реестровой ошибки в местоположении границ земельного участка. Площадь земельного участка уменьшилась на 68 кв.м (в пределах 10%)	-
1125	:11734	59:32:0680001:11734	Пермский край, Пермский Муниципальный район, Село Култаево, Улица Романа Кашина, Земельный участок 82	952	955	Для ведения личного подсобного хозяйства	-	Исправление реестровой ошибки в местоположении границ земельного участка. Площадь земельного участка увеличилась на 3 кв.м (в пределах 10%).	-
1126	:11735	59:32:0680001:11735	Пермский край, Пермский Муниципальный район, Село Култаево, Улица	1527	1651	Для ведения личного подсобного хозяйства	-	Исправление реестровой ошибки в местоположении границ земельного участка. Площадь земельного участка увеличилась	-



№	Условный номер на чертеже межевания территории	Кадастровый номер исходного земельного участка с номерами контуров	Адрес (местоположение) земельного участка	Площадь земельных участков		Вид разрешенного использования исходного земельного участка	Вид разрешенного использования образуемого земельного участка	Обоснование проектных решений, в том числе возможные способы образования земельного участка	Отнесение земельного участка территории общего пользования или имуществу общего
				Площадь земельного участка, кв.м по сведениям ЕГРН	Площадь земельного участка, кв.м по проекту межевания				
1	2	3	4	5	6	7	8	9	10
			Романа Кашина, Земельный участок 84					на 124 кв.м (в пределах 10%).	
1127	:11738	59:32:0680001:11738	Российская Федерация, Пермский край, м.Пермский р-н, с.п. Култаевское, с. Култаево, ул. Сосновая, з/у 4	1 226	1209	Для индивидуального жилищного строительства	-	Исправление реестровой ошибки в местоположении границ земельного участка. Площадь земельного участка уменьшилась на 17 кв.м (в пределах 10%).	-
1128	:11739	59:32:0680001:11739	Пермский край, муниципальный округ Пермский, село Култаево, улица Тасжная, земельный участок 3	875	859	Отдельно стоящие многоквартирные жилые дома с приусадебными участками этажностью не выше 3 этажей	-	Исправление реестровой ошибки в местоположении границ земельного участка. Площадь земельного участка уменьшилась на 16 кв.м (в пределах 10%).	-



№	Условный номер на чертеже межевания территории	Кадастровый номер исходного земельного участка с номерами контуров	Адрес (местоположение) земельного участка	Площадь земельных участков		Вид разрешенного использования исходного земельного участка	Вид разрешенного использования образуемого земельного участка	Обоснование проектных решений, в том числе возможные способы образования земельного участка	Отнесение земельного участка территории общего пользования или имуществу общего
				Площадь земельного участка, кв.м по сведениям ЕГРН	Площадь земельного участка, кв.м по проекту межевания				
1	2	3	4	5	6	7	8	9	10
1129	:11755	59:32:0680001:11755	Российская Федерация, Пермский край, м.Пермский р-н, с.п. Култаевское, с Култаево, ул Вишневая, з/у 21а	881	876	Для ведения личного подсобного хозяйства	-	Исправление реестровой ошибки в местоположении границ земельного участка. Площадь земельного участка уменьшилась на 5 кв.м (в пределах 10%).	-
1130	:11761	59:32:0680001:11761	Российская Федерация, Пермский край, м.Пермский р-н, с.п. Култаевское, с Култаево, ул Романа Кашина, з/у 5в	566	618	Для индивидуального жилищного строительства	-	Исправление реестровой ошибки в местоположении границ земельного участка. Площадь земельного участка увеличилась на 52 кв.м (в пределах 10%)	-
1131	:11762	59:32:0680001:11762	Российская Федерация, Пермский край, м.Пермский р-н, с.п. Култаевское, с	566	588	Для индивидуального жилищного строительства	-	Исправление реестровой ошибки в местоположении границ земельного участка. Площадь земельного участка увеличилась	-



№	Условный номер на чертеже межевания территории	Кадастровый номер исходного земельного участка с номерами контуров	Адрес (местоположение) земельного участка	Площадь земельных участков		Вид разрешенного использования исходного земельного участка	Вид разрешенного использования образуемого земельного участка	Обоснование проектных решений, в том числе возможные способы образования земельного участка	Отнесение земельного участка территории общего пользования или имуществу общего
				Площадь земельного участка, кв.м по сведениям ЕГРН	Площадь земельного участка, кв.м по проекту межевания				
1	2	3	4	5	6	7	8	9	10
			Култаево, ул Романа Кашина, з/у 56					на 22 кв.м (в пределах 10%)	
1132	:11767	59:32:0680001:11767	Пермский край, Пермский р-н, с Култаево	1 074	1091	Для ведения личного подсобного хозяйства	-	Исправление реестровой ошибки в местоположении границ земельного участка. Площадь земельного участка увеличилась на 17 кв.м (в пределах 10%)	-
1133	:11768	59:32:0680001:11768	Российская Федерация, Пермский край, м.Пермский р-н, с.п. Култаевское, с Култаево, ул Дорожная, з/у 15	1 066	1145	Для ведения личного подсобного хозяйства	-	Исправление реестровой ошибки в местоположении границ земельного участка. Площадь земельного участка увеличилась на 79 кв.м (в пределах 10%)	-
1134	:11789	59:32:0680001:11789	Пермский край, Пермский р-н, с Култаево, ул Новая	637	698	Для ведения личного подсобного хозяйства	-	Исправление реестровой ошибки в местоположении границ земельного участка.	-



№	Условный номер на чертеже межевания территории	Кадастровый номер исходного земельного участка с номерами контуров	Адрес (местоположение) земельного участка	Площадь земельных участков		Вид разрешенного использования исходного земельного участка	Вид разрешенного использования образуемого земельного участка	Обоснование проектных решений, в том числе возможные способы образования земельного участка	Отнесение земельного участка территории общего пользования или имуществу общего
				Площадь земельного участка, кв.м по сведениям ЕГРН	Площадь земельного участка, кв.м по проекту межевания				
1	2	3	4	5	6	7	8	9	10
								Площадь земельного участка увеличилась на 61 кв.м (в пределах 10%)	
1135	:11792	59:32:0680001:11792	Пермский край, м.Пермский р-н, с.п. Култаевское, с. Култаево, ул. Романа Кашина	2086	2050	Для ведения личного подсобного хозяйства	-	Исправление реестровой ошибки в местоположении границ земельного участка. Площадь земельного участка уменьшилась на 36 кв.м (в пределах 10%)	-
1136	:11830	59:32:0680001:11830	Российская Федерация, Пермский край, м.Пермский р-н, с.п. Култаевское, с. Култаево, ул. Речная, з/у 14	679	716	Для ведения личного подсобного хозяйства	-	Исправление реестровой ошибки в местоположении границ земельного участка. Площадь земельного участка увеличилась на 37 кв.м (в пределах 10%)	-

№	Условный номер на чертеже межевания территории	Кадастровый номер исходного земельного участка с номерами контуров	Адрес (местоположение) земельного участка	Площадь земельных участков		Вид разрешенного использования исходного земельного участка	Вид разрешенного использования образуемого земельного участка	Обоснование проектных решений, в том числе возможные способы образования земельного участка	Отнесение земельного участка территории общего пользования или имуществу общего
				Площадь земельного участка, кв.м по сведениям ЕГРН	Площадь земельного участка, кв.м по проекту межевания				
1	2	3	4	5	6	7	8	9	10
1137	:11831	59:32:0680001:11831	Пермский край, Пермский р-н, с Култаево, ул Мелиораторов	1 043	1038	Для ведения личного подсобного хозяйства (приусадебный земельный участок)	-	Исправление реестровой ошибки в местоположении границ земельного участка. Площадь земельного участка уменьшилась на 5 кв.м (в пределах 10%).	-
1138	:11841	59:32:0680001:11841	Российская Федерация, Пермский край, м.Пермский р-н, с.п. Култаевское, с. Култаево, ул. Первомайская	920	950	Блокированная жилая застройка	-	Исправление реестровой ошибки в местоположении границ земельного участка. Площадь земельного участка увеличилась на 30 кв.м (в пределах 10%)	-
1139	:11920	59:32:0680001:11920	Российская Федерация, Пермский край, Пермский р-н, с.п. Култаевское, с. Култаево	601	649	Ведение огородничества	-	Исправление реестровой ошибки в местоположении границ земельного участка. Площадь земельного участка увеличилась на 48 кв.м (в пределах 10%)	-

№	Условный номер на чертеже межевания территории	Кадастровый номер исходного земельного участка с номерами контуров	Адрес (местоположение) земельного участка	Площадь земельных участков		Вид разрешенного использования исходного земельного участка	Вид разрешенного использования образуемого земельного участка	Обоснование проектных решений, в том числе возможные способы образования земельного участка	Отнесение земельного участка территории общего пользования или имуществу общего
				Площадь земельного участка, кв.м по сведениям ЕГРН	Площадь земельного участка, кв.м по проекту межевания				
1	2	3	4	5	6	7	8	9	10
1140	:11921	59:32:0680001:11921	Пермский край, муниципальный округ Пермский, село Култаево, улица Строителей, земельный участок 176	930	916	Ведение огородничества	-	Исправление реестровой ошибки в местоположении границ земельного участка. Площадь земельного участка уменьшилась на 14 кв.м (в пределах 10%).	-
1141	:11926	59:32:0680001:11926	Пермский край, Пермский муниципальный район, Култаевское с/п, с. Култаево	3762	3434	Земельные участки (территории) общего пользования	-	Исправление реестровой ошибки в местоположении границ земельного участка. Площадь земельного участка уменьшилась на 328 кв.м (в пределах 10%).	-
1142	:1193	59:32:0680001:1193	Пермский край, Пермский район, Култаевское с/п, с. Култаево, ул. Космонавтов, поз.2	1480	1462	Для ведения личного подсобного хозяйства	-	Исправление реестровой ошибки в местоположении границ земельного участка. Площадь земельного участка	-



№	Условный номер на чертеже межевания территории	Кадастровый номер исходного земельного участка с номерами контуров	Адрес (местоположение) земельного участка	Площадь земельных участков		Вид разрешенного использования исходного земельного участка	Вид разрешенного использования образуемого земельного участка	Обоснование проектных решений, в том числе возможные способы образования земельного участка	Отнесение земельного участка территории общего пользования или имуществу общего
				Площадь земельного участка, кв.м по сведениям ЕГРН	Площадь земельного участка, кв.м по проекту межевания				
1	2	3	4	5	6	7	8	9	10
								уменьшилась на 18 кв.м (в пределах 10%).	
1143	:11945	59:32:0680001:11945	Пермский край, Пермский р-н, с. Култаево отсутствует	359	358	Благоустройство территории	-	Исправление реестровой ошибки в местоположении границ земельного участка. Площадь земельного участка уменьшилась на 1 кв.м (в пределах 10%).	-
1144	:11955	59:32:0680001:11955	Пермский край, Пермский р-н., с. Култаево, ул. Вербная	701	698	Для ведения личного подсобного хозяйства	-	Исправление реестровой ошибки в местоположении границ земельного участка. Площадь земельного участка уменьшилась на 3 кв.м (в пределах 10%).	-





№	Условный номер на чертеже межевания территории	Кадастровый номер исходного земельного участка с номерами контуров	Адрес (местоположение) земельного участка	Площадь земельных участков		Вид разрешенного использования исходного земельного участка	Вид разрешенного использования образуемого земельного участка	Обоснование проектных решений, в том числе возможные способы образования земельного участка	Отнесение земельного участка территории общего пользования или имуществу общего
				Площадь земельного участка, кв.м по сведениям ЕГРН	Площадь земельного участка, кв.м по проекту межевания				
1	2	3	4	5	6	7	8	9	10
1145	:11957	59:32:0680001:11957	Российская Федерация, Пермский край, м.Пермский р-н, с.п. Култаевское, с. Култаево, ул. Нагорная	1 253	1294	Для ведения личного подсобного хозяйства (приусадебный земельный участок)	-	Исправление реестровой ошибки в местоположении границ земельного участка. Площадь земельного участка увеличилась на 41 кв.м (в пределах 10%).	-
1146	:11972	59:32:0680001:11972	Пермский край, муниципальный округ Пермский, село Култаево, улица Мира, земельный участок 36	2 259	2316	Для ведения личного подсобного хозяйства	-	Исправление реестровой ошибки в местоположении границ земельного участка. Площадь земельного участка увеличилась на 57 кв.м (в пределах 10%).	-
1147	:11979	59:32:0680001:11979	Российская Федерация, Пермский край, м.Пермский р-н, с.п. Култаевское, с.	706	725	Для ведения личного подсобного хозяйства (приусадебный земельный участок)	-	Исправление реестровой ошибки в местоположении границ земельного участка. Площадь земельного участка увеличилась на 19 кв.м (в	-



№	Условный номер на чертеже межевания территории	Кадастровый номер исходного земельного участка с номерами контуров	Адрес (местоположение) земельного участка	Площадь земельных участков		Вид разрешенного использования исходного земельного участка	Вид разрешенного использования образуемого земельного участка	Обоснование проектных решений, в том числе возможные способы образования земельного участка	Отнесение земельного участка территории общего пользования или имуществу общего
				Площадь земельного участка, кв.м по сведениям ЕГРН	Площадь земельного участка, кв.м по проекту межевания				
1	2	3	4	5	6	7	8	9	10
			Култаево, ул. Копыловская, з/у 2/					пределах 10%).	
1148	:11984	59:32:0680001:11984	Пермский край, муниципальный округ Пермский, село Култаево, улица Садовая, земельный участок 76	18	18	Благоустройство территории	-	Исправление реестровой ошибки в местоположении границ земельного участка. Площадь земельного участка не изменилась на 0 кв.м (в пределах 10%).	-
1149	:11994	59:32:0680001:11994	Пермский край, муниципальный округ Пермский, село Култаево, улица Садовая, земельный участок 3а	836	836	Для ведения личного подсобного хозяйства (приусадебный земельный участок)	-	Исправление реестровой ошибки в местоположении границ земельного участка. Площадь земельного участка не изменилась на 0 кв.м (в пределах 10%).	-



№	Условный номер на чертеже межевания территории	Кадастровый номер исходного земельного участка с номерами контуров	Адрес (местоположение) земельного участка	Площадь земельных участков		Вид разрешенного использования исходного земельного участка	Вид разрешенного использования образуемого земельного участка	Обоснование проектных решений, в том числе возможные способы образования земельного участка	Отнесение земельного участка территории общего пользования или имуществу общего
				Площадь земельного участка, кв.м по сведениям ЕГРН	Площадь земельного участка, кв.м по проекту межевания				
1	2	3	4	5	6	7	8	9	10
1150	:12001	59:32:0680001:12001	Пермский край, м.Пермский р-н, с.п. Култаевское, с. Култаево, ул. Садовая	1345	1377	Для ведения личного подсобного хозяйства	-	Исправление реестровой ошибки в местоположении границ земельного участка. Площадь земельного участка увеличилась на 32 кв.м (в пределах 10%)	-
1151	:12018	59:32:0680001:12018	Российская Федерация, Пермский край, м.Пермский р-н, с.п. Култаевское, с. Култаево	875	865	Ведение огородничества	-	Исправление реестровой ошибки в местоположении границ земельного участка. Площадь земельного участка уменьшилась на 10 кв.м (в пределах 10%)	-
1152	:12024	59:32:0680001:12024	Пермский край, Пермский р-н., с.п. Култаевское, с. Култаево, ул. Романа Кашина	1039	1039	Для личного подсобного хозяйства	-	Исправление реестровой ошибки в местоположении границ земельного участка. Площадь земельного участка не изменилась на 0 кв.м (в пределах 10%).	-



№	Условный номер на чертеже межевания территории	Кадастровый номер исходного земельного участка с номерами контуров	Адрес (местоположение) земельного участка	Площадь земельных участков		Вид разрешенного использования исходного земельного участка	Вид разрешенного использования образуемого земельного участка	Обоснование проектных решений, в том числе возможные способы образования земельного участка	Отнесение земельного участка территории общего пользования или имуществу общего
				Площадь земельного участка, кв.м по сведениям ЕГРН	Площадь земельного участка, кв.м по проекту межевания				
1	2	3	4	5	6	7	8	9	10
1153	:12047	59:32:0680001:12047	Пермский край, Пермский муниципальный район, Култаевское с/п, с. Култаево, ул. Романа Кашина	1 413	1441	Для ведения личного подсобного хозяйства	-	Исправление реестровой ошибки в местоположении границ земельного участка. Площадь земельного участка увеличилась на 28 кв.м (в пределах 10%)	-
1154	:12062	59:32:0680001:12062	Российская Федерация, Пермский край, м.о Пермский, с. Култаево, ул. Мелиораторов, з/у 1г	612	612	Для ведения личного подсобного хозяйства (приусадебный земельный участок)	-	Исправление реестровой ошибки в местоположении границ земельного участка. Площадь земельного участка не изменилась на 0 кв.м (в пределах 10%).	-
1155	:12063	59:32:0680001:12063	Российская Федерация, Пермский край, м.о Пермский, с. Култаево, ул. Мелиораторов, з/у	1120	1157	Для ведения личного подсобного хозяйства (приусадебный земельный участок)	-	Исправление реестровой ошибки в местоположении границ земельного участка. Площадь земельного участка увеличилась на 37 кв.м (в пределах 10%).	-



№	Условный номер на чертеже межевания территории	Кадастровый номер исходного земельного участка с номерами контуров	Адрес (местоположение) земельного участка	Площадь земельных участков		Вид разрешенного использования исходного земельного участка	Вид разрешенного использования образуемого земельного участка	Обоснование проектных решений, в том числе возможные способы образования земельного участка	Отнесение земельного участка территории общего пользования или имуществу общего
				Площадь земельного участка, кв.м по сведениям ЕГРН	Площадь земельного участка, кв.м по проекту межевания				
1	2	3	4	5	6	7	8	9	10
			16						
1156	:121	59:32:0680001:121	Пермский край, Пермский р-н, с. Култаево, ул. Октябрьская, дом 4	2219	2471	Под жилую застройку Среднеэтажную	-	Исправление реестровой ошибки в местоположении границ земельного участка. Площадь земельного участка увеличилась на 252 кв.м (в пределах 10%).	-
1157	:12118	59:32:0680001:12118	Российская Федерация, Пермский край, Пермский район, Култаевское с/п, с. Култаево	683	674	Ведение огородничества	-	Исправление реестровой ошибки в местоположении границ земельного участка. Площадь земельного участка уменьшилась на 9 кв.м (в пределах 10%).	-

№	Условный номер на чертеже межевания территории	Кадастровый номер исходного земельного участка с номерами контуров	Адрес (местоположение) земельного участка	Площадь земельных участков		Вид разрешенного использования исходного земельного участка	Вид разрешенного использования образуемого земельного участка	Обоснование проектных решений, в том числе возможные способы образования земельного участка	Отнесение земельного участка территории общего пользования или имуществу общего
				Площадь земельного участка, кв.м по сведениям ЕГРН	Площадь земельного участка, кв.м по проекту межевания				
1	2	3	4	5	6	7	8	9	10
1158	:12120	59:32:0680001:12120	Российская Федерация, Пермский край, м.Пермский р-н, с. Култаево, ул. Мира	844	843	Отдельно стоящие многоквартирные жилые дома с приусадебными участками этажностью не выше 3 этажей	-	Исправление реестровой ошибки в местоположении границ земельного участка. Площадь земельного участка уменьшилась на 1 кв.м (в пределах 10%).	-
1159	:12121	59:32:0680001:12121	Российская Федерация, Пермский край, м.Пермский р-н, с. Култаево, ул. Осенняя	1 265	1352	Отдельно стоящие многоквартирные жилые дома с приусадебными участками этажностью не выше 3 этажей	-	Исправление реестровой ошибки в местоположении границ земельного участка. Площадь земельного участка увеличилась на 87 кв.м (в пределах 10%).	-
1160	:12124	59:32:0680001:12124	Пермский край, Пермский р-н, Култаевское с/п, с. Култаево, овощехранилище №6	1611	1602	Под коммунально-складские объекты	-	Исправление реестровой ошибки в местоположении границ земельного участка. Площадь земельного участка уменьшилась на 9 кв.м (в пределах 10%).	-



№	Условный номер на чертеже межевания территории	Кадастровый номер исходного земельного участка с номерами контуров	Адрес (местоположение) земельного участка	Площадь земельных участков		Вид разрешенного использования исходного земельного участка	Вид разрешенного использования образуемого земельного участка	Обоснование проектных решений, в том числе возможные способы образования земельного участка	Отнесение земельного участка территории общего пользования или имуществу общего
				Площадь земельного участка, кв.м по сведениям ЕГРН	Площадь земельного участка, кв.м по проекту межевания				
1	2	3	4	5	6	7	8	9	10
1161	:12170	59:32:0680001:12170	Российская Федерация, Пермский край, муниципальный округ Пермский, село Култаево, улица Камышовая, земельный участок 36	533	480	Для индивидуального жилищного строительства	-	Исправление реестровой ошибки в местоположении границ земельного участка. Площадь земельного участка уменьшилась на 53 кв.м (в пределах 10%)	-
1162	:12171	59:32:0680001:12171	Пермский край, муниципальный округ Пермский, село Култаево, улица Камышовая, земельный участок 5	479	478	Для индивидуального жилищного строительства	-	Исправление реестровой ошибки в местоположении границ земельного участка. Площадь земельного участка уменьшилась на 1 кв.м (в пределах 10%).	-
1163	:127	59:32:0680001:127	Пермский край, Пермский район, с Култаево	813	809	Для садоводства	-	Исправление реестровой ошибки в местоположении границ земельного участка.	-



№	Условный номер на чертеже межевания территории	Кадастровый номер исходного земельного участка с номерами контуров	Адрес (местоположение) земельного участка	Площадь земельных участков		Вид разрешенного использования исходного земельного участка	Вид разрешенного использования образуемого земельного участка	Обоснование проектных решений, в том числе возможные способы образования земельного участка	Отнесение земельного участка территории общего пользования или имуществу общего
				Площадь земельного участка, кв.м по сведениям ЕГРН	Площадь земельного участка, кв.м по проекту межевания				
1	2	3	4	5	6	7	8	9	10
								Площадь земельного участка уменьшилась на 4 кв.м (в пределах 10%).	
1164	:1274	59:32:0680001:1274	Пермский край, Пермский р-н, с/п Култаевское, с. Култаево, ул. Романа Кашина, дом 2, Квартира 1	1 323	1353	Для ведения личного подсобного хозяйства	-	Исправление реестровой ошибки в местоположении границ земельного участка. Площадь земельного участка увеличилась на 30 кв.м (в пределах 10%)	-
1165	:128	59:32:0680001:128	Пермский край, Пермский р-н, с Култаево, ул Мелиораторов	600	599	Для ведения личного подсобного хозяйства	-	Исправление реестровой ошибки в местоположении границ земельного участка. Площадь земельного участка уменьшилась на 1 кв.м (в пределах 10%).	-
1166	:1291	59:32:0680001:1291	Пермский край, Пермский р-н, с/п Култаевское, с. Култаево, ул. Мира	100	102	Под общественную застройку	-	Исправление реестровой ошибки в местоположении границ земельного участка.	-





№	Условный номер на чертеже межевания территории	Кадастровый номер исходного земельного участка с номерами контуров	Адрес (местоположение) земельного участка	Площадь земельных участков		Вид разрешенного использования исходного земельного участка	Вид разрешенного использования образуемого земельного участка	Обоснование проектных решений, в том числе возможные способы образования земельного участка	Отнесение земельного участка территории общего пользования или имуществу общего
				Площадь земельного участка, кв.м по сведениям ЕГРН	Площадь земельного участка, кв.м по проекту межевания				
1	2	3	4	5	6	7	8	9	10
			дом 7					Площадь земельного участка увеличилась на 2 кв.м (в пределах 10%).	
1167	:137	59:32:0680001:137	Пермский край, Пермский р-н, с/п Култаевское, с. Култаево, ул. Садовая, дом 9	1 297	1437	Для ведения приусадебного хозяйства	-	Исправление реестровой ошибки в местоположении границ земельного участка. Площадь земельного участка увеличилась на 140 кв.м (в пределах 10%).	-
1168	:143	59:32:0680001:143	Пермский край, Пермский р-н, с/о Култаевский, с. Култаево, ул. Космонавтов, дом 15, квартира 2	1081	1099	для личного подсобного хозяйства	-	Исправление реестровой ошибки в местоположении границ земельного участка. Площадь земельного участка увеличилась на 18 кв.м (в пределах 10%).	-

№	Условный номер на чертеже межевания территории	Кадастровый номер исходного земельного участка с номерами контуров	Адрес (местоположение) земельного участка	Площадь земельных участков		Вид разрешенного использования исходного земельного участка	Вид разрешенного использования образуемого земельного участка	Обоснование проектных решений, в том числе возможные способы образования земельного участка	Отнесение земельного участка территории общего пользования или имуществу общего
				Площадь земельного участка, кв.м по сведениям ЕГРН	Площадь земельного участка, кв.м по проекту межевания				
1	2	3	4	5	6	7	8	9	10
1169	:1503	59:32:0680001:1503	Российская Федерация, Пермский край, м.Пермский р-н, с.п. Култаевское, с. Култаево, ул. Снежная, з/у 10	460	449	Под общественную застройку(магазин)	-	Исправление реестровой ошибки в местоположении границ земельного участка. Площадь земельного участка уменьшилась на 11 кв.м (в пределах 10%)	-
1170	:1504	59:32:0680001:1504	Пермский край, Пермский р-н, с/п Култаевское, с. Култаево, ул. Н-Муллинская, дом 10	200	201	торговая деятельность	-	Исправление реестровой ошибки в местоположении границ земельного участка. Площадь земельного участка увеличилась на 1 кв.м (в пределах 10%).	-
1171	:1505	59:32:0680001:1505	Пермский край, муниципальный округ Пермский, селоКултаево, улица Октябрьская, земельный участок	147	143	Под общественную застройку	-	Исправление реестровой ошибки в местоположении границ земельного участка. Площадь земельного участка уменьшилась на 4 кв.м (в	-

№	Условный номер на чертеже межевания территории	Кадастровый номер исходного земельного участка с номерами контуров	Адрес (местоположение) земельного участка	Площадь земельных участков		Вид разрешенного использования исходного земельного участка	Вид разрешенного использования образуемого земельного участка	Обоснование проектных решений, в том числе возможные способы образования земельного участка	Отнесение земельного участка территории общего пользования или имуществу общего
				Площадь земельного участка, кв.м по сведениям ЕГРН	Площадь земельного участка, кв.м по проекту межевания				
1	2	3	4	5	6	7	8	9	10
			ба					пределах 10%).	
1172	:1507	59:32:0680001:1507	Пермский край, Пермский р-н, с/п Култаевское, с. Култаево, ул. Космонавтов, дом 16	160	160	Под общественную застройку(магазин	-	Исправление реестровой ошибки в местоположении границ земельного участка. Площадь земельного участка не изменилась на 0 кв.м (в пределах 10%).	-
1173	:1512	59:32:0680001:1512	Российская Федерация, Пермский край, м.Пермский р-н, с.п Култаевское, с. Култаево, ул. Мелиораторов, з/у 25а	866	897	под индивидуальную жилую застройку	-	Исправление реестровой ошибки в местоположении границ земельного участка. Площадь земельного участка увеличилась на 31 кв.м (в пределах 10%)	-

№	Условный номер на чертеже межевания территории	Кадастровый номер исходного земельного участка с номерами контуров	Адрес (местоположение) земельного участка	Площадь земельных участков		Вид разрешенного использования исходного земельного участка	Вид разрешенного использования образуемого земельного участка	Обоснование проектных решений, в том числе возможные способы образования земельного участка	Отнесение земельного участка территории общего пользования или имуществу общего
				Площадь земельного участка, кв.м по сведениям ЕГРН	Площадь земельного участка, кв.м по проекту межевания				
1	2	3	4	5	6	7	8	9	10
1174	:1513	59:32:0680001:1513	Пермский край, Пермский р-н, с/п Култаевское, с. Култаево, ул. Мелиораторов	742	779	Под жилую застройку Индивидуальную	-	Исправление реестровой ошибки в местоположении границ земельного участка. Площадь земельного участка увеличилась на 37 кв.м (в пределах 10%)	-
1175	:152	59:32:0680001:152	Пермский край, Пермский р-н, с/п Култаевское, с. Култаево, ул. Октябрьская, дом 10	1717	1875	Под жилую застройку Среднеэтажную	-	Исправление реестровой ошибки в местоположении границ земельного участка. Площадь земельного участка увеличилась на 158 кв.м (в пределах 10%).	-
1176	:153	59:32:0680001:153	Пермский край, Пермский р-н, с/п Култаевское, с. Култаево, ул. Космонавтов, дом 6а	3376	3892	Под жилую застройку Среднеэтажную	-	Исправление реестровой ошибки в местоположении границ земельного участка. Площадь земельного участка увеличилась на 516 кв.м (в пределах	-

№	Условный номер на чертеже межевания территории	Кадастровый номер исходного земельного участка с номерами контуров	Адрес (местоположение) земельного участка	Площадь земельных участков		Вид разрешенного использования исходного земельного участка	Вид разрешенного использования образуемого земельного участка	Обоснование проектных решений, в том числе возможные способы образования земельного участка	Отнесение земельного участка территории общего пользования или имуществу общего
				Площадь земельного участка, кв.м по сведениям ЕГРН	Площадь земельного участка, кв.м по проекту межевания				
1	2	3	4	5	6	7	8	9	10
								10%).	
1177	:154	59:32:0680001:154	Пермский край, муниципальный округ Пермский, село Култаево, улица Нагорная, земельный участок 2	2012	2126	Для ведения личного подсобного хозяйства	-	Исправление реестровой ошибки в местоположении границ земельного участка. Площадь земельного участка увеличилась на 114 кв.м (в пределах 10%).	-
1178	:155	59:32:0680001:155	Пермский край, Пермский р-н, с/п Култаевское, с. Култаево, ул. Кирова, дом 5	640	684	Под жилую застройку Малоэтажную	-	Исправление реестровой ошибки в местоположении границ земельного участка. Площадь земельного участка увеличилась на 44 кв.м (в пределах 10%).	-
1179	:157	59:32:0680001:157	Пермский край, Пермский р-н, с/п Култаевское, с.	1990	2185	Под жилую застройку Среднеэтажную	-	Исправление реестровой ошибки в местоположении границ	-

№	Условный номер на чертеже межевания территории	Кадастровый номер исходного земельного участка с номерами контуров	Адрес (местоположение) земельного участка	Площадь земельных участков		Вид разрешенного использования исходного земельного участка	Вид разрешенного использования образуемого земельного участка	Обоснование проектных решений, в том числе возможные способы образования земельного участка	Отнесение земельного участка территории общего пользования или имуществу общего
				Площадь земельного участка, кв.м по сведениям ЕГРН	Площадь земельного участка, кв.м по проекту межевания				
1	2	3	4	5	6	7	8	9	10
			Култаево, ул. Октябрьская, дом 8					земельного участка. Площадь земельного участка увеличилась на 195 кв.м (в пределах 10%).	
1180	:158	59:32:0680001:158	Пермский край, Пермский р-н, с/п Култаевское, с. Култаево, ул. Октябрьская, дом 12	1685	1872	Под жилую застройку Среднеэтажную	-	Исправление реестровой ошибки в местоположении границ земельного участка. Площадь земельного участка увеличилась на 187 кв.м (в пределах 10%).	-
1181	:159	59:32:0680001:159	Пермский край, Пермский р-н, с/п Култаевское, с. Култаево, ул. Кирова, дом 10а	1607	1764	Под жилую застройку Среднеэтажную	-	Исправление реестровой ошибки в местоположении границ земельного участка. Площадь земельного участка увеличилась на 157 кв.м (в пределах 10%).	-



№	Условный номер на чертеже межевания территории	Кадастровый номер исходного земельного участка с номерами контуров	Адрес (местоположение) земельного участка	Площадь земельных участков		Вид разрешенного использования исходного земельного участка	Вид разрешенного использования образуемого земельного участка	Обоснование проектных решений, в том числе возможные способы образования земельного участка	Отнесение земельного участка территории общего пользования или имуществу общего
				Площадь земельного участка, кв.м по сведениям ЕГРН	Площадь земельного участка, кв.м по проекту межевания				
1	2	3	4	5	6	7	8	9	10
1182	:160	59:32:0680001:160	Пермский край, Пермский р-н, с/п Култаевское, с. Култаево, ул. Октябрьская, дом 14	1764	1936	Под жилую застройку Среднеэтажную	-	Исправление реестровой ошибки в местоположении границ земельного участка. Площадь земельного участка увеличилась на 172 кв.м (в пределах 10%).	-
1183	:161	59:32:0680001:161	Пермский край, Пермский р-н, с/п Култаевское, с. Култаево, ул. Кирова, дом 3	660	725	Под жилую застройку Малоэтажную	-	Исправление реестровой ошибки в местоположении границ земельного участка. Площадь земельного участка увеличилась на 65 кв.м (в пределах 10%).	-
1184	:163	59:32:0680001:163	Пермский край, Пермский р-н, с/п Култаевское, с. Култаево, ул. Кирова, дом 8	1900	2051	Под жилую застройку Среднеэтажную	-	Исправление реестровой ошибки в местоположении границ земельного участка. Площадь земельного участка увеличилась на 151 кв.м (в	-



№	Условный номер на чертеже межевания территории	Кадастровый номер исходного земельного участка с номерами контуров	Адрес (местоположение) земельного участка	Площадь земельных участков		Вид разрешенного использования исходного земельного участка	Вид разрешенного использования образуемого земельного участка	Обоснование проектных решений, в том числе возможные способы образования земельного участка	Отнесение земельного участка территории общего пользования или имуществу общего
				Площадь земельного участка, кв.м по сведениям ЕГРН	Площадь земельного участка, кв.м по проекту межевания				
1	2	3	4	5	6	7	8	9	10
								пределах 10%).	
1185	:164	59:32:0680001:164	Пермский край, Пермский р-н, с/о Култаевский, с. Култаево, ул. Нагорная, дом 17	1600	1685	Для ведения личного подсобного хозяйства	-	Исправление реестровой ошибки в местоположении границ земельного участка. Площадь земельного участка увеличилась на 85 кв.м (в пределах 10%)	-
1186	:169	59:32:0680001:169	Пермский край, Пермский р-н, с/п Култаевское, с. Култаево, ул. Кирова, дом 7	1992	2295	Под жилую застройку Среднеэтажную	-	Исправление реестровой ошибки в местоположении границ земельного участка. Площадь земельного участка увеличилась на 303 кв.м (в пределах 10%).	-
1187	:17	59:32:0680001:17	Пермский край, Пермский р-н, с/п Култаевское, с.	972	940	Для ведения личного подсобного хозяйства	-	Исправление реестровой ошибки в местоположении границ	-



№	Условный номер на чертеже межевания территории	Кадастровый номер исходного земельного участка с номерами контуров	Адрес (местоположение) земельного участка	Площадь земельных участков		Вид разрешенного использования исходного земельного участка	Вид разрешенного использования образуемого земельного участка	Обоснование проектных решений, в том числе возможные способы образования земельного участка	Отнесение земельного участка территории общего пользования или имуществу общего
				Площадь земельного участка, кв.м по сведениям ЕГРН	Площадь земельного участка, кв.м по проекту межевания				
1	2	3	4	5	6	7	8	9	10
			Култаево, ул. Р. Кашина, дом 93 а					земельного участка. Площадь земельного участка уменьшилась на 32 кв.м (в пределах 10%).	
1188	:171	59:32:0680001:171	Пермский край, Пермский р-н, с. Култаево, ул. Сельская, д. 22	1 412	1460	Для ведения личного подсобного хозяйства	-	Исправление реестровой ошибки в местоположении границ земельного участка. Площадь земельного участка увеличилась на 48 кв.м (в пределах 10%)	-
1189	:172	59:32:0680001:172	Пермский край, муниципальный округ Пермский, село Култаево, улица Осенняя, земельный участок 15	2 461	2484	Для ведения личного подсобного хозяйства	-	Исправление реестровой ошибки в местоположении границ земельного участка. Площадь земельного участка увеличилась на 23 кв.м (в пределах 10%)	-

№	Условный номер на чертеже межевания территории	Кадастровый номер исходного земельного участка с номерами контуров	Адрес (местоположение) земельного участка	Площадь земельных участков		Вид разрешенного использования исходного земельного участка	Вид разрешенного использования образуемого земельного участка	Обоснование проектных решений, в том числе возможные способы образования земельного участка	Отнесение земельного участка территории общего пользования или имуществу общего
				Площадь земельного участка, кв.м по сведениям ЕГРН	Площадь земельного участка, кв.м по проекту межевания				
1	2	3	4	5	6	7	8	9	10
1190	:178	59:32:0680001:178	Пермский край, Пермский р-н, с/п Култаевское, с. Култаево, ул. Сибирская, дом 16.	2 917	2902	Для сельскохозяйственного производства	-	Исправление реестровой ошибки в местоположении границ земельного участка. Площадь земельного участка уменьшилась на 15 кв.м (в пределах 10%).	-
1191	:18	59:32:0680001:18	Пермский край, Пермский р-н, с Култаево, ул Сибирская, д 8	2 208	2265	Под объекты транспорта Автомобильного (строительство капитальных гаражей для автобусов)	-	Исправление реестровой ошибки в местоположении границ земельного участка. Площадь земельного участка увеличилась на 57 кв.м (в пределах 10%).	-
1192	:180	59:32:0680001:180	Российская Федерация, Пермский край, м.Пермский р-н, с.п Култаевское, с Култаево, ул	1324	1203	Для ведения личного подсобного хозяйства	-	Исправление реестровой ошибки в местоположении границ земельного участка. Площадь земельного участка уменьшилась на 121 кв.м (в	-

№	Условный номер на чертеже межевания территории	Кадастровый номер исходного земельного участка с номерами контуров	Адрес (местоположение) земельного участка	Площадь земельных участков		Вид разрешенного использования исходного земельного участка	Вид разрешенного использования образуемого земельного участка	Обоснование проектных решений, в том числе возможные способы образования земельного участка	Отнесение земельного участка территории общего пользования или имуществу общего
				Площадь земельного участка, кв.м по сведениям ЕГРН	Площадь земельного участка, кв.м по проекту межевания				
1	2	3	4	5	6	7	8	9	10
			Садовая, з/у 26					пределах 10%).	
1193	:181	59:32:0680001:181	Пермский край, Пермский р-н, с/п Култаевское, с. Култаево, ул. Сибирская, дом 10а квартира 1.	546	549	Для ведения личного подсобного хозяйства	-	Исправление реестровой ошибки в местоположении границ земельного участка. Площадь земельного участка увеличилась на 3 кв.м (в пределах 10%).	-
1194	:183	59:32:0680001:183	Пермский край, Пермский р-н, с Култаево, ул Космонавтов, д7, кв 1	1154	1185	Для ведения личного подсобного хозяйства	-	Исправление реестровой ошибки в местоположении границ земельного участка. Площадь земельного участка увеличилась на 31 кв.м (в пределах 10%)	-
1195	:184	59:32:0680001:184	Российская Федерация, Пермский край, м.Пермский р-н, с.п	1577	1645	Для личного подсобного хозяйства	-	Исправление реестровой ошибки в местоположении границ земельного участка. Площадь земельного участка	-



№	Условный номер на чертеже межевания территории	Кадастровый номер исходного земельного участка с номерами контуров	Адрес (местоположение) земельного участка	Площадь земельных участков		Вид разрешенного использования исходного земельного участка	Вид разрешенного использования образуемого земельного участка	Обоснование проектных решений, в том числе возможные способы образования земельного участка	Отнесение земельного участка территории общего пользования или имуществу общего
				Площадь земельного участка, кв.м по сведениям ЕГРН	Площадь земельного участка, кв.м по проекту межевания				
1	2	3	4	5	6	7	8	9	10
			Култаевское, с. Култаево, ул. Пермская, з/у 6					увеличилась на 68 кв.м (в пределах 10%)	
1196	:186	59:32:0680001:186	Пермский край, Пермский р-н, с. Култаево, ул. Р. Кашина, 12а.	1 020	1048	Для ведения личного подсобного хозяйства	-	Исправление реестровой ошибки в местоположении границ земельного участка. Площадь земельного участка увеличилась на 28 кв.м (в пределах 10%)	-
1197	:19	59:32:0680001:19	Пермский край, Пермский р-н, с. Култаево, ул. Роман Кашина, 40	1 762	1688	Для ведения личного подсобного хозяйства	-	Исправление реестровой ошибки в местоположении границ земельного участка. Площадь земельного участка уменьшилась на 74 кв.м (в пределах 10%)	-
1198	:191	59:32:0680001:191	Пермский край, Пермский р-н, с/п Култаевское, с. Култаево, ул.	740	752	Для ведения личного подсобного хозяйства	-	Исправление реестровой ошибки в местоположении границ земельного участка. Площадь земельного участка	-

№	Условный номер на чертеже межевания территории	Кадастровый номер исходного земельного участка с номерами контуров	Адрес (местоположение) земельного участка	Площадь земельных участков		Вид разрешенного использования исходного земельного участка	Вид разрешенного использования образуемого земельного участка	Обоснование проектных решений, в том числе возможные способы образования земельного участка	Отнесение земельного участка территории общего пользования или имуществу общего
				Площадь земельного участка, кв.м по сведениям ЕГРН	Площадь земельного участка, кв.м по проекту межевания				
1	2	3	4	5	6	7	8	9	10
			Мелиораторов, дом 15/в, квартира 2					увеличилась на 12 кв.м (в пределах 10%)	
1199	:193	59:32:0680001:193	Пермский край, Пермский р-н, с/п Култаевское, с. Култаево, ул. Мира, дом 16	1 299	1299	Для ведения личного подсобного хозяйства	-	Исправление реестровой ошибки в местоположении границ земельного участка. Площадь земельного участка не изменилась на 0 кв.м (в пределах 10%).	-
1200	:196	59:32:0680001:196	Пермский край, Пермский р-н, с. Култаево, ул. Веселая, д. 2	900	924	Для ведения личного подсобного хозяйства	-	Исправление реестровой ошибки в местоположении границ земельного участка. Площадь земельного участка увеличилась на 24 кв.м (в пределах 10%)	-
1201	:197	59:32:0680001:197	Пермский край, Пермский р-н, с. Култаево, ул.	900	878	Для ведения личного подсобного хозяйства	-	Исправление реестровой ошибки в местоположении границ	-

№	Условный номер на чертеже межевания территории	Кадастровый номер исходного земельного участка с номерами контуров	Адрес (местоположение) земельного участка	Площадь земельных участков		Вид разрешенного использования исходного земельного участка	Вид разрешенного использования образуемого земельного участка	Обоснование проектных решений, в том числе возможные способы образования земельного участка	Отнесение земельного участка территории общего пользования или имуществу общего
				Площадь земельного участка, кв.м по сведениям ЕГРН	Площадь земельного участка, кв.м по проекту межевания				
1	2	3	4	5	6	7	8	9	10
			Веселая, д. 4					земельного участка. Площадь земельного участка уменьшилась на 22 кв.м (в пределах 10%).	
1202	:198	59:32:0680001:198	Российская Федерация, Пермский край, м.Пермский р-н, с.п. Култаевское, с. Култаево, ул. Строителей, з/у 14	1 272	1278	Для ведения личного подсобного хозяйства	-	Исправление реестровой ошибки в местоположении границ земельного участка. Площадь земельного участка увеличилась на 6 кв.м (в пределах 10%).	-
1203	:20	59:32:0680001:20	Пермский край, Пермский р-н, с. Култаево, ул. Космонавтов, д. 55	1508	1555	Для ведения личного подсобного хозяйства	-	Исправление реестровой ошибки в местоположении границ земельного участка. Площадь земельного участка увеличилась на 47 кв.м (в пределах 10%).	-

№	Условный номер на чертеже межевания территории	Кадастровый номер исходного земельного участка с номерами контуров	Адрес (местоположение) земельного участка	Площадь земельных участков		Вид разрешенного использования исходного земельного участка	Вид разрешенного использования образуемого земельного участка	Обоснование проектных решений, в том числе возможные способы образования земельного участка	Отнесение земельного участка территории общего пользования или имуществу общего
				Площадь земельного участка, кв.м по сведениям ЕГРН	Площадь земельного участка, кв.м по проекту межевания				
1	2	3	4	5	6	7	8	9	10
1204	:214	59:32:0680001:214	Пермский край, Пермский р-н, с/п Култаевское, с. Култаево, ул. Кирова, 18	1210	1217	Для ведения личного подсобного хозяйства	-	Исправление реестровой ошибки в местоположении границ земельного участка. Площадь земельного участка увеличилась на 7 кв.м (в пределах 10%).	-
1205	:239	59:32:0680001:239	Пермский край, муниципальный округ Пермский, село Култаево, улица Пермская, земельный участок 256	2050	2008	Под объекты инженерного оборудования Водоснабжения	-	Исправление реестровой ошибки в местоположении границ земельного участка. Площадь земельного участка уменьшилась на 42 кв.м (в пределах 10%)	-
1206	:24	59:32:0680001:24	Пермский край, муниципальный округ Пермский, село Култаево, улица Пермская, земельный участок	2000	2005	Для ведения личного подсобного хозяйства	-	Исправление реестровой ошибки в местоположении границ земельного участка. Площадь земельного участка увеличилась на 5 кв.м (в	-



№	Условный номер на чертеже межевания территории	Кадастровый номер исходного земельного участка с номерами контуров	Адрес (местоположение) земельного участка	Площадь земельных участков		Вид разрешенного использования исходного земельного участка	Вид разрешенного использования образуемого земельного участка	Обоснование проектных решений, в том числе возможные способы образования земельного участка	Отнесение земельного участка территории общего пользования или имуществу общего
				Площадь земельного участка, кв.м по сведениям ЕГРН	Площадь земельного участка, кв.м по проекту межевания				
1	2	3	4	5	6	7	8	9	10
			29					пределах 10%).	
1207	:242	59:32:0680001:242	Пермский край, Пермский р-н, с Култаево, ул Р.Кашина, 14	997	1003	Для ведения личного подсобного хозяйства	-	Исправление реестровой ошибки в местоположении границ земельного участка. Площадь земельного участка увеличилась на 6 кв.м (в пределах 10%).	-
1208	:243	59:32:0680001:243	Пермский край, Пермский р-н, с/п Култаевское, с. Култаево, ул. Романа Кашина, на месте трудового лагеря	430	438	Для огородничества	-	Исправление реестровой ошибки в местоположении границ земельного участка. Площадь земельного участка увеличилась на 8 кв.м (в пределах 10%).	-
1209	:26	59:32:0680001:26	Пермский край, Пермский р-н, с/п Култаевское, с.	600	620	Для ведения личного подсобного хозяйства	-	Исправление реестровой ошибки в местоположении границ	-



№	Условный номер на чертеже межевания территории	Кадастровый номер исходного земельного участка с номерами контуров	Адрес (местоположение) земельного участка	Площадь земельных участков		Вид разрешенного использования исходного земельного участка	Вид разрешенного использования образуемого земельного участка	Обоснование проектных решений, в том числе возможные способы образования земельного участка	Отнесение земельного участка территории общего пользования или имуществу общего
				Площадь земельного участка, кв.м по сведениям ЕГРН	Площадь земельного участка, кв.м по проекту межевания				
1	2	3	4	5	6	7	8	9	10
			Култаево, ул. Мелиораторов					земельного участка. Площадь земельного участка увеличилась на 20 кв.м (в пределах 10%).	
1210	:2623	59:32:0680001:2623	Пермский край, Пермский р-н, с/пос Култаевское, с. Култаево, ул. Уральская, дом 1	1543	1534	Для ведения личного подсобного хозяйства	-	Исправление реестровой ошибки в местоположении границ земельного участка. Площадь земельного участка уменьшилась на 9 кв.м (в пределах 10%).	-
1211	:2627	59:32:0680001:2627	Пермский край, Пермский р-н, с/о Култаевский, с. Култаево, ул. Космонавтов, дом 3 Квартира 1	1033	1280	блокированная жилая застройка	-	Исправление реестровой ошибки в местоположении границ земельного участка. Площадь земельного участка увеличилась на 247 кв.м (в пределах 10%).	-



№	Условный номер на чертеже межевания территории	Кадастровый номер исходного земельного участка с номерами контуров	Адрес (местоположение) земельного участка	Площадь земельных участков		Вид разрешенного использования исходного земельного участка	Вид разрешенного использования образуемого земельного участка	Обоснование проектных решений, в том числе возможные способы образования земельного участка	Отнесение земельного участка территории общего пользования или имуществу общего
				Площадь земельного участка, кв.м по сведениям ЕГРН	Площадь земельного участка, кв.м по проекту межевания				
1	2	3	4	5	6	7	8	9	10
1212	:2628	59:32:0680001:2628	Пермский край, Пермский р-н, с/п Култаевское, с. Култаево, ул. Пермская, Позиция 1	1521	1621	Для личного подсобного хозяйства	-	Исправление реестровой ошибки в местоположении границ земельного участка. Площадь земельного участка увеличилась на 100 кв.м (в пределах 10%).	-
1213	:2630	59:32:0680001:2630	Пермский край, Пермский р-н, с/п Култаевское, с. Култаево, ул. Октябрьская, 5а	200	211	под общественную застройку(магазин)	-	Исправление реестровой ошибки в местоположении границ земельного участка. Площадь земельного участка увеличилась на 11 кв.м (в пределах 10%).	-
1214	:2631	59:32:0680001:2631	Пермский край, Пермский р-н, с/п Култаевское, с. Култаево, ул. Пермская, дом 21,	1532	1523	Для ведения личного подсобного хозяйства	-	Исправление реестровой ошибки в местоположении границ земельного участка. Площадь земельного участка уменьшилась	-

№	Условный номер на чертеже межевания территории	Кадастровый номер исходного земельного участка с номерами контуров	Адрес (местоположение) земельного участка	Площадь земельных участков		Вид разрешенного использования исходного земельного участка	Вид разрешенного использования образуемого земельного участка	Обоснование проектных решений, в том числе возможные способы образования земельного участка	Отнесение земельного участка территории общего пользования или имуществу общего
				Площадь земельного участка, кв.м по сведениям ЕГРН	Площадь земельного участка, кв.м по проекту межевания				
1	2	3	4	5	6	7	8	9	10
			кв. 1.					на 9 кв.м (в пределах 10%).	
1215	:2632	59:32:0680001:2632	Пермский край, Пермский р-н, с/п Култаевское, с. Култаево, ул. Пермская, дом 21, квартира 2.	1540	1545	Для ведения личного подсобного хозяйства	-	Исправление реестровой ошибки в местоположении границ земельного участка. Площадь земельного участка увеличилась на 5 кв.м (в пределах 10%).	-
1216	:2633	59:32:0680001:2633	Российская Федерация, Пермский край, м.Пермский р-н, с.п Култаевское, с. Култаево, ул. Пермская, з/у 12	1367	1368	Для ведения личного подсобного хозяйства	-	Исправление реестровой ошибки в местоположении границ земельного участка. Площадь земельного участка увеличилась на 1 кв.м (в пределах 10%).	-

№	Условный номер на чертеже межевания территории	Кадастровый номер исходного земельного участка с номерами контуров	Адрес (местоположение) земельного участка	Площадь земельных участков		Вид разрешенного использования исходного земельного участка	Вид разрешенного использования образуемого земельного участка	Обоснование проектных решений, в том числе возможные способы образования земельного участка	Отнесение земельного участка территории общего пользования или имуществу общего
				Площадь земельного участка, кв.м по сведениям ЕГРН	Площадь земельного участка, кв.м по проекту межевания				
1	2	3	4	5	6	7	8	9	10
1217	:2635	59:32:0680001:2635	Пермский край, Пермский р-н, с/п Култаевское, с. Култаево, ул. Осенняя, дом ба	1503	1582	Для личного подсобного хозяйства	-	Исправление реестровой ошибки в местоположении границ земельного участка. Площадь земельного участка увеличилась на 79 кв.м (в пределах 10%)	-
1218	:2639	59:32:0680001:2639	Пермский, Пермский р-н, с/п Култаевское, с. Култаево, ул. Пермская, дом 4.	1487	1532	Для ведения личного подсобного хозяйства	-	Исправление реестровой ошибки в местоположении границ земельного участка. Площадь земельного участка увеличилась на 45 кв.м (в пределах 10%).	-
1219	:2643	59:32:0680001:2643	Пермский край, Пермский р-н, с/п Култаевское, с. Култаево, ул. Пермская, дом 19	1509	1533	Для ведения личного подсобного хозяйства	-	Исправление реестровой ошибки в местоположении границ земельного участка. Площадь земельного участка увеличилась на 24 кв.м (в пределах 10%)	-

№	Условный номер на чертеже межевания территории	Кадастровый номер исходного земельного участка с номерами контуров	Адрес (местоположение) земельного участка	Площадь земельных участков		Вид разрешенного использования исходного земельного участка	Вид разрешенного использования образуемого земельного участка	Обоснование проектных решений, в том числе возможные способы образования земельного участка	Отнесение земельного участка территории общего пользования или имуществу общего
				Площадь земельного участка, кв.м по сведениям ЕГРН	Площадь земельного участка, кв.м по проекту межевания				
1	2	3	4	5	6	7	8	9	10
1220	:2644	59:32:0680001:2644	Пермский край, Пермский р-н, с Култаево, ул Мелиораторов	428	431	для личного подсобного хозяйства	-	Исправление реестровой ошибки в местоположении границ земельного участка. Площадь земельного участка увеличилась на 3 кв.м (в пределах 10%).	-
1221	:2646	59:32:0680001:2646	Пермский край, Пермский р-н, с Култаево, ул Сибирская	1 056	1040	Для гаражного строительства	-	Исправление реестровой ошибки в местоположении границ земельного участка. Площадь земельного участка уменьшилась на 16 кв.м (в пределах 10%)	-
1222	:2650	59:32:0680001:2650	Пермский край, Пермский р-н, с Култаево, ул Р.Кашина	438	514	Для садоводства	-	Исправление реестровой ошибки в местоположении границ земельного участка. Площадь земельного участка увеличилась на 76 кв.м (в пределах 10%)	-

№	Условный номер на чертеже межевания территории	Кадастровый номер исходного земельного участка с номерами контуров	Адрес (местоположение) земельного участка	Площадь земельных участков		Вид разрешенного использования исходного земельного участка	Вид разрешенного использования образуемого земельного участка	Обоснование проектных решений, в том числе возможные способы образования земельного участка	Отнесение земельного участка территории общего пользования или имуществу общего
				Площадь земельного участка, кв.м по сведениям ЕГРН	Площадь земельного участка, кв.м по проекту межевания				
1	2	3	4	5	6	7	8	9	10
1223	:2651	59:32:0680001:2651	Пермский край, Пермский р-н, с/о Култаевский, с. Култаево, ул. Строителей, дом 1.	722	715	для личного подсобного хозяйства	-	Исправление реестровой ошибки в местоположении границ земельного участка. Площадь земельного участка уменьшилась на 7 кв.м (в пределах 10%).	-
1224	:2653	59:32:0680001:2653	Пермский край, Пермский р-н, с Култаево, ул Нагорная	1 100	1175	для личного подсобного хозяйства	-	Исправление реестровой ошибки в местоположении границ земельного участка. Площадь земельного участка увеличилась на 75 кв.м (в пределах 10%)	-
1225	:2656	59:32:0680001:2656	Пермский край, Пермский р-н, с/о Култаевский, с. Култаево, ул. Нижнемуллинская, дом 6а	807	870	Под общественную застройку	-	Исправление реестровой ошибки в местоположении границ земельного участка. Площадь земельного участка увеличилась на 63 кв.м (в пределах 10%)	-

№	Условный номер на чертеже межевания территории	Кадастровый номер исходного земельного участка с номерами контуров	Адрес (местоположение) земельного участка	Площадь земельных участков		Вид разрешенного использования исходного земельного участка	Вид разрешенного использования образуемого земельного участка	Обоснование проектных решений, в том числе возможные способы образования земельного участка	Отнесение земельного участка территории общего пользования или имуществу общего
				Площадь земельного участка, кв.м по сведениям ЕГРН	Площадь земельного участка, кв.м по проекту межевания				
1	2	3	4	5	6	7	8	9	10
1226	:2677	59:32:0680001:2677	Пермский край, Пермский р-н, с.п. Култаевское, с. Култаево, ул. Октябрьская, д. 2	2210	2219	Магазины, общественное питание	-	Исправление реестровой ошибки в местоположении границ земельного участка. Площадь земельного участка увеличилась на 9 кв.м (в пределах 10%).	-
1227	:2680	59:32:0680001:2680	Пермский край, Пермский р-н, с/о Култаевский, с. Култаево, пер. Чистые пруды	1500	1666	для личного подсобного хозяйства	-	Исправление реестровой ошибки в местоположении границ земельного участка. Площадь земельного участка увеличилась на 166 кв.м (в пределах 10%).	-
1228	:2682	59:32:0680001:2682	Пермский край, Пермский р-н, с/п Култаевское, с. Култаево, ул. Романа Кашина, дом 70	426	433	для личного подсобного хозяйства	-	Исправление реестровой ошибки в местоположении границ земельного участка. Площадь земельного участка увеличилась на 7 кв.м (в	-



№	Условный номер на чертеже межевания территории	Кадастровый номер исходного земельного участка с номерами контуров	Адрес (местоположение) земельного участка	Площадь земельных участков		Вид разрешенного использования исходного земельного участка	Вид разрешенного использования образуемого земельного участка	Обоснование проектных решений, в том числе возможные способы образования земельного участка	Отнесение земельного участка территории общего пользования или имуществу общего
				Площадь земельного участка, кв.м по сведениям ЕГРН	Площадь земельного участка, кв.м по проекту межевания				
1	2	3	4	5	6	7	8	9	10
								пределах 10%).	
1229	:2683	59:32:0680001:2683	Пермский край, Пермский р-н, с/о Култаевский, с. Култаево, пер. Чистые пруды	1500	1688	для личного подсобного хозяйства	-	Исправление реестровой ошибки в местоположении границ земельного участка. Площадь земельного участка увеличилась на 188 кв.м (в пределах 10%).	-
1230	:2686	59:32:0680001:2686	Пермский край, Пермский р-н, с/о Култаевский, с. Култаево, ул. Нижнемуллинская, дом 6, квартира 2	437	441	для личного подсобного хозяйства	-	Исправление реестровой ошибки в местоположении границ земельного участка. Площадь земельного участка увеличилась на 4 кв.м (в пределах 10%).	-
1231	:2692	59:32:0680001:2692	Пермский край, Пермский р-н, с. Култаево, ул.	1 945	1965	Для ведения личного подсобного хозяйства	-	Исправление реестровой ошибки в местоположении границ	-



№	Условный номер на чертеже межевания территории	Кадастровый номер исходного земельного участка с номерами контуров	Адрес (местоположение) земельного участка	Площадь земельных участков		Вид разрешенного использования исходного земельного участка	Вид разрешенного использования образуемого земельного участка	Обоснование проектных решений, в том числе возможные способы образования земельного участка	Отнесение земельного участка территории общего пользования или имуществу общего
				Площадь земельного участка, кв.м по сведениям ЕГРН	Площадь земельного участка, кв.м по проекту межевания				
1	2	3	4	5	6	7	8	9	10
			Веселая, д. 15					земельного участка. Площадь земельного участка увеличилась на 20 кв.м (в пределах 10%).	
1232	:27	59:32:0680001:27	Пермский край, Пермский р-н, с. Култаево, ул. Романа Кашина, д. 42	1 723	1775	для личного подсобного хозяйства	-	Исправление реестровой ошибки в местоположении границ земельного участка. Площадь земельного участка увеличилась на 52 кв.м (в пределах 10%)	-
1233	:2702	59:32:0680001:2702	Российская Федерация, Пермский край, м.Пермский р-н, с.п. Култаевское, с. Култаево, ул. Пермская, з/у 9	1200	1275	Для ведения личного подсобного хозяйства	-	Исправление реестровой ошибки в местоположении границ земельного участка. Площадь земельного участка увеличилась на 75 кв.м (в пределах 10%)	-

№	Условный номер на чертеже межевания территории	Кадастровый номер исходного земельного участка с номерами контуров	Адрес (местоположение) земельного участка	Площадь земельных участков		Вид разрешенного использования исходного земельного участка	Вид разрешенного использования образуемого земельного участка	Обоснование проектных решений, в том числе возможные способы образования земельного участка	Отнесение земельного участка территории общего пользования или имуществу общего
				Площадь земельного участка, кв.м по сведениям ЕГРН	Площадь земельного участка, кв.м по проекту межевания				
1	2	3	4	5	6	7	8	9	10
1234	:2703	59:32:0680001:2703	Пермский край, Пермский р-н, с/п Култаевское, с. Култаево, ул. Романа Кашина, дом 69	8100	8113	Для историко-культурной деятельности	-	Исправление реестровой ошибки в местоположении границ земельного участка. Площадь земельного участка увеличилась на 13 кв.м (в пределах 10%).	-
1235	:2710	59:32:0680001:2710	Пермский край, Пермский р-н, с/п Култаевское, с. Култаево, ул. Строителей, дом 1	185	186	Для ведения личного подсобного хозяйства	-	Исправление реестровой ошибки в местоположении границ земельного участка. Площадь земельного участка увеличилась на 1 кв.м (в пределах 10%).	-
1236	:2712	59:32:0680001:2712	Пермский край, Пермский р-н, с. Култаево, ул. Строителей, д.9	1271	1300	Для личного подсобного хозяйства	-	Исправление реестровой ошибки в местоположении границ земельного участка. Площадь земельного участка увеличилась	-

№	Условный номер на чертеже межевания территории	Кадастровый номер исходного земельного участка с номерами контуров	Адрес (местоположение) земельного участка	Площадь земельных участков		Вид разрешенного использования исходного земельного участка	Вид разрешенного использования образуемого земельного участка	Обоснование проектных решений, в том числе возможные способы образования земельного участка	Отнесение земельного участка территории общего пользования или имуществу общего
				Площадь земельного участка, кв.м по сведениям ЕГРН	Площадь земельного участка, кв.м по проекту межевания				
1	2	3	4	5	6	7	8	9	10
								на 29 кв.м (в пределах 10%)	
1237	:2713	59:32:0680001:2713	Пермский край, Пермский р-н, с/п Култаевское, с. Култаево, ул. Кедровая, Позиция 95	1472	1468	Для личного подсобного хозяйства	-	Исправление реестровой ошибки в местоположении границ земельного участка. Площадь земельного участка уменьшилась на 4 кв.м (в пределах 10%).	-
1238	:2714	59:32:0680001:2714	Пермский край, Пермский р-н, с/п Култаевское, с. Култаево, ул. Романа Кашина, дом 69"А"	1497	1446	Для историко-культурной деятельности	-	Исправление реестровой ошибки в местоположении границ земельного участка. Площадь земельного участка уменьшилась на 51 кв.м (в пределах 10%)	-



№	Условный номер на чертеже межевания территории	Кадастровый номер исходного земельного участка с номерами контуров	Адрес (местоположение) земельного участка	Площадь земельных участков		Вид разрешенного использования исходного земельного участка	Вид разрешенного использования образуемого земельного участка	Обоснование проектных решений, в том числе возможные способы образования земельного участка	Отнесение земельного участка территории общего пользования или имуществу общего
				Площадь земельного участка, кв.м по сведениям ЕГРН	Площадь земельного участка, кв.м по проекту межевания				
1	2	3	4	5	6	7	8	9	10
1239	:2716	59:32:0680001:2716	Пермский край, Пермский р-н, с. Култаево, ул. Пермская, д.26.	1531	1505	Для ведения личного подсобного хозяйства	-	Исправление реестровой ошибки в местоположении границ земельного участка. Площадь земельного участка уменьшилась на 26 кв.м (в пределах 10%)	-
1240	:2720	59:32:0680001:2720	Пермский край, Пермский р-н, с. Култаево, ул. Пермская, д. 5	1192	1202	Для ведения личного подсобного хозяйства	-	Исправление реестровой ошибки в местоположении границ земельного участка. Площадь земельного участка увеличилась на 10 кв.м (в пределах 10%).	-
1241	:2721	59:32:0680001:2721	Российская Федерация, Пермский край, м.Пермский р-н, с.п. Култаевское, с. Култаево, ул.	1179	1133	Для ведения личного подсобного хозяйства	-	Исправление реестровой ошибки в местоположении границ земельного участка. Площадь земельного участка уменьшилась на 46 кв.м (в пределах 10%)	-

№	Условный номер на чертеже межевания территории	Кадастровый номер исходного земельного участка с номерами контуров	Адрес (местоположение) земельного участка	Площадь земельных участков		Вид разрешенного использования исходного земельного участка	Вид разрешенного использования образуемого земельного участка	Обоснование проектных решений, в том числе возможные способы образования земельного участка	Отнесение земельного участка территории общего пользования или имуществу общего
				Площадь земельного участка, кв.м по сведениям ЕГРН	Площадь земельного участка, кв.м по проекту межевания				
1	2	3	4	5	6	7	8	9	10
			Пермская, з/у 3						
1242	:2722	59:32:0680001:2722	Пермский край, Пермский р-н, с/п Култаевское, с. Култаево, ул. Пермская, дом 1.	1197	1175	Для ведения личного подсобного хозяйства	-	Исправление реестровой ошибки в местоположении границ земельного участка. Площадь земельного участка уменьшилась на 22 кв.м (в пределах 10%)	-
1243	:2723	59:32:0680001:2723	Пермский край, муниципальный округ Пермский, село Култаево, улица Пермская, земельный участок 7	1161	1080	Для ведения личного подсобного хозяйства	-	Исправление реестровой ошибки в местоположении границ земельного участка. Площадь земельного участка уменьшилась на 81 кв.м (в пределах 10%)	-
1244	:2724	59:32:0680001:2724	Пермский край, Пермский р-н, с Култаево, ул	1500	1621	для личного подсобного хозяйства	-	Исправление реестровой ошибки в местоположении границ земельного участка.	-



№	Условный номер на чертеже межевания территории	Кадастровый номер исходного земельного участка с номерами контуров	Адрес (местоположение) земельного участка	Площадь земельных участков		Вид разрешенного использования исходного земельного участка	Вид разрешенного использования образуемого земельного участка	Обоснование проектных решений, в том числе возможные способы образования земельного участка	Отнесение земельного участка территории общего пользования или имуществу общего
				Площадь земельного участка, кв.м по сведениям ЕГРН	Площадь земельного участка, кв.м по проекту межевания				
1	2	3	4	5	6	7	8	9	10
			Чистые пруды, д. 2					Площадь земельного участка увеличилась на 121 кв.м (в пределах 10%).	
1245	:2726	59:32:0680001:2726	Пермский край, Пермский р-н, с. Култаево, ул. Соловьиная, д.8	1190	1289	Для ведения личного подсобного хозяйства	-	Исправление реестровой ошибки в местоположении границ земельного участка. Площадь земельного участка увеличилась на 99 кв.м (в пределах 10%).	-
1246	:2727	59:32:0680001:2727	Пермский край, Пермский р-н, с. Култаево, ул. Деревенская, д. 11	751	853	Для ведения личного подсобного хозяйства	-	Исправление реестровой ошибки в местоположении границ земельного участка. Площадь земельного участка увеличилась на 102 кв.м (в пределах 10%).	-

№	Условный номер на чертеже межевания территории	Кадастровый номер исходного земельного участка с номерами контуров	Адрес (местоположение) земельного участка	Площадь земельных участков		Вид разрешенного использования исходного земельного участка	Вид разрешенного использования образуемого земельного участка	Обоснование проектных решений, в том числе возможные способы образования земельного участка	Отнесение земельного участка территории общего пользования или имуществу общего
				Площадь земельного участка, кв.м по сведениям ЕГРН	Площадь земельного участка, кв.м по проекту межевания				
1	2	3	4	5	6	7	8	9	10
1247	:2728	59:32:0680001:2728	Российская Федерация, Пермский край, м.о Пермский, с Култаево, ул Сибирская, з/у 44	2322	2390	Для ведения личного подсобного хозяйства	-	Исправление реестровой ошибки в местоположении границ земельного участка. Площадь земельного участка увеличилась на 68 кв.м (в пределах 10%)	-
1248	:2729	59:32:0680001:2729	Пермский край, Пермский р-н, с/п Култаевское, с. Култаево, ул. Мелиораторов, 29	1 050	1059	Для ведения личного подсобного хозяйства	-	Исправление реестровой ошибки в местоположении границ земельного участка. Площадь земельного участка увеличилась на 9 кв.м (в пределах 10%).	-
1249	:2733	59:32:0680001:2733	Пермский край, Пермский р-н, с/п Култаевское, с. Култаево, ул. Сибирская, дом 42	2341	2284	Для ведения личного подсобного хозяйства	-	Исправление реестровой ошибки в местоположении границ земельного участка. Площадь земельного участка уменьшилась на 57 кв.м (в пределах 10%)	-

№	Условный номер на чертеже межевания территории	Кадастровый номер исходного земельного участка с номерами контуров	Адрес (местоположение) земельного участка	Площадь земельных участков		Вид разрешенного использования исходного земельного участка	Вид разрешенного использования образуемого земельного участка	Обоснование проектных решений, в том числе возможные способы образования земельного участка	Отнесение земельного участка территории общего пользования или имуществу общего
				Площадь земельного участка, кв.м по сведениям ЕГРН	Площадь земельного участка, кв.м по проекту межевания				
1	2	3	4	5	6	7	8	9	10
1250	:2734	59:32:0680001:2734	Пермский край, Пермский р-н, с/о Култаевский, с. Култаево, ул. Р.Кашина, дом 92а.	1550	1631	Под промышленные предприятия	-	Исправление реестровой ошибки в местоположении границ земельного участка. Площадь земельного участка увеличилась на 81 кв.м (в пределах 10%).	-
1251	:2736	59:32:0680001:2736	Пермский край, Пермский район, с. Култаево, ул. Космонавтов, д. 20.	1 311	1320	Под жилую застройку Индивидуальную	-	Исправление реестровой ошибки в местоположении границ земельного участка. Площадь земельного участка увеличилась на 9 кв.м (в пределах 10%).	-
1252	:2737	59:32:0680001:2737	Пермский край, Пермский р-н, с/пос Култаевское, с. Култаево, ул. Романа Кашина, дом 94/4-1	1776	1852	Под коммунально-складские объекты	-	Исправление реестровой ошибки в местоположении границ земельного участка. Площадь земельного участка увеличилась на 76 кв.м (в пределах 10%).	-



№	Условный номер на чертеже межевания территории	Кадастровый номер исходного земельного участка с номерами контуров	Адрес (местоположение) земельного участка	Площадь земельных участков		Вид разрешенного использования исходного земельного участка	Вид разрешенного использования образуемого земельного участка	Обоснование проектных решений, в том числе возможные способы образования земельного участка	Отнесение земельного участка территории общего пользования или имуществу общего
				Площадь земельного участка, кв.м по сведениям ЕГРН	Площадь земельного участка, кв.м по проекту межевания				
1	2	3	4	5	6	7	8	9	10
1253	:2742	59:32:0680001:2742	Российская Федерация, Пермский Край, м.Пермский р-н, с/п Култаевское, с. Култаево, ул. Пермская, уч.28	1635	1701	под индивидуальную жилую застройку	-	Исправление реестровой ошибки в местоположении границ земельного участка. Площадь земельного участка увеличилась на 66 кв.м (в пределах 10%).	-
1254	:2744	59:32:0680001:2744	Пермский край, Пермский р-н, с Култаево, ул Октябрьская, 18	5974	5855	под среднеэтажную жилую застройку	-	Исправление реестровой ошибки в местоположении границ земельного участка. Площадь земельного участка уменьшилась на 119 кв.м (в пределах 10%).	-
1255	:2748	59:32:0680001:2748	Пермский край, Пермский р-н, с/п Култаевское, с. Култаево, ул. Пермская, дом 11	1132	1188	Для личного подсобного хозяйства	-	Исправление реестровой ошибки в местоположении границ земельного участка. Площадь земельного участка увеличилась	-



№	Условный номер на чертеже межевания территории	Кадастровый номер исходного земельного участка с номерами контуров	Адрес (местоположение) земельного участка	Площадь земельных участков		Вид разрешенного использования исходного земельного участка	Вид разрешенного использования образуемого земельного участка	Обоснование проектных решений, в том числе возможные способы образования земельного участка	Отнесение земельного участка территории общего пользования или имуществу общего
				Площадь земельного участка, кв.м по сведениям ЕГРН	Площадь земельного участка, кв.м по проекту межевания				
1	2	3	4	5	6	7	8	9	10
								на 56 кв.м (в пределах 10%)	
1256	:2753	59:32:0680001:2753	Пермский край, Пермский район, село Култаево, улица Романа Кашина, дом 94/1-2	2115	2115	Под промышленные предприятия	-	Исправление реестровой ошибки в местоположении границ земельного участка. Площадь земельного участка не изменилась на 0 кв.м (в пределах 10%).	-
1257	:2757	59:32:0680001:2757	Пермский край, Пермский район, Култаевское с/п, с. Култаево, ул. Романа Кашина, дом 7, примерно в 0,01 км севернее д. 7 по ул. Романа	1103	1121	Для ведения личного подсобного хозяйства	-	Исправление реестровой ошибки в местоположении границ земельного участка. Площадь земельного участка увеличилась на 18 кв.м (в пределах 10%).	-



№	Условный номер на чертеже межевания территории	Кадастровый номер исходного земельного участка с номерами контуров	Адрес (местоположение) земельного участка	Площадь земельных участков		Вид разрешенного использования исходного земельного участка	Вид разрешенного использования образуемого земельного участка	Обоснование проектных решений, в том числе возможные способы образования земельного участка	Отнесение земельного участка территории общего пользования или имуществу общего
				Площадь земельного участка, кв.м по сведениям ЕГРН	Площадь земельного участка, кв.м по проекту межевания				
1	2	3	4	5	6	7	8	9	10
			Кашина						
1258	:2758	59:32:0680001:2758	Российская Федерация, Пермский край, м.Пермский р-н, с.п. Култаевское, с. Култаево, ул. Ивановская, з/у 8	1652	1673	Для ведения личного подсобного хозяйства	-	Исправление реестровой ошибки в местоположении границ земельного участка. Площадь земельного участка увеличилась на 21 кв.м (в пределах 10%).	-
1259	:2759	59:32:0680001:2759	Пермский край, Пермский район, Култаевское с/пос., с.Култаево, ул. Романа Кашина, дом 75	1073	1085	Для ведения личного подсобного хозяйства	-	Исправление реестровой ошибки в местоположении границ земельного участка. Площадь земельного участка увеличилась на 12 кв.м (в пределах 10%)	-



№	Условный номер на чертеже межевания территории	Кадастровый номер исходного земельного участка с номерами контуров	Адрес (местоположение) земельного участка	Площадь земельных участков		Вид разрешенного использования исходного земельного участка	Вид разрешенного использования образуемого земельного участка	Обоснование проектных решений, в том числе возможные способы образования земельного участка	Отнесение земельного участка территории общего пользования или имуществу общего
				Площадь земельного участка, кв.м по сведениям ЕГРН	Площадь земельного участка, кв.м по проекту межевания				
1	2	3	4	5	6	7	8	9	10
1260	:2761	59:32:0680001:2761	Пермский край, муниципальный округ Пермский, село Култаево, улица Осенняя, земельный участок 3	1 235	1274	Для ведения личного подсобного хозяйства	-	Исправление реестровой ошибки в местоположении границ земельного участка. Площадь земельного участка увеличилась на 39 кв.м (в пределах 10%)	-
1261	:2763	59:32:0680001:2763	Пермский край, Пермский район, Култаевское с/п, с. Култаево, ул. Романовская, д. 16.	1 236	1300	Для ведения личного подсобного хозяйства	-	Исправление реестровой ошибки в местоположении границ земельного участка. Площадь земельного участка увеличилась на 64 кв.м (в пределах 10%)	-
1262	:2764	59:32:0680001:2764	Пермский край, муниципальный округ Пермский, село Култаево, улица Романовская, земельный участок	1 485	1480	Для индивидуального жилищного строительства	-	Исправление реестровой ошибки в местоположении границ земельного участка. Площадь земельного участка уменьшилась на 5 кв.м (в пределах 10%).	-

№	Условный номер на чертеже межевания территории	Кадастровый номер исходного земельного участка с номерами контуров	Адрес (местоположение) земельного участка	Площадь земельных участков		Вид разрешенного использования исходного земельного участка	Вид разрешенного использования образуемого земельного участка	Обоснование проектных решений, в том числе возможные способы образования земельного участка	Отнесение земельного участка территории общего пользования или имуществу общего
				Площадь земельного участка, кв.м по сведениям ЕГРН	Площадь земельного участка, кв.м по проекту межевания				
1	2	3	4	5	6	7	8	9	10
			9						
1263	:2767	59:32:0680001:2767	Пермский край, Пермский р-н, с Култаево, ул Р.Кашина, 38	920	991	Для ведения личного подсобного хозяйства	-	Исправление реестровой ошибки в местоположении границ земельного участка. Площадь земельного участка увеличилась на 71 кв.м (в пределах 10%)	-
1264	:2768	59:32:0680001:2768	Пермский край, муниципальный округ Пермский, село Култаево, улица Ильинская, земельный участок 18	1527	1490	Для ведения личного подсобного хозяйства	-	Исправление реестровой ошибки в местоположении границ земельного участка. Площадь земельного участка уменьшилась на 37 кв.м (в пределах 10%)	-
1265	:2772	59:32:0680001:2772	Пермский край, Пермский р-н, с/пос Култаевское, с.	1500	1348	Для ведения личного подсобного хозяйства	-	Исправление реестровой ошибки в местоположении границ земельного участка.	-



№	Условный номер на чертеже межевания территории	Кадастровый номер исходного земельного участка с номерами контуров	Адрес (местоположение) земельного участка	Площадь земельных участков		Вид разрешенного использования исходного земельного участка	Вид разрешенного использования образуемого земельного участка	Обоснование проектных решений, в том числе возможные способы образования земельного участка	Отнесение земельного участка территории общего пользования или имуществу общего
				Площадь земельного участка, кв.м по сведениям ЕГРН	Площадь земельного участка, кв.м по проекту межевания				
1	2	3	4	5	6	7	8	9	10
			Култаево, ул. Р.Кашина					Площадь земельного участка уменьшилась на 152 кв.м (в пределах 10%).	
1266	:2773	59:32:0680001:2773	Пермский край, Пермский р-н, с/пос. Култаевское, с. Култаево, ул. Нижнемуллинская, дом 15	1919	1954	Для ведения личного подсобного хозяйства	-	Исправление реестровой ошибки в местоположении границ земельного участка. Площадь земельного участка увеличилась на 35 кв.м (в пределах 10%)	-
1267	:2779	59:32:0680001:2779	Пермский край, Пермский район, Култаевское с/п, с. Култаево, ул. Романовская, д. 11	1 455	1482	Для ведения личного подсобного хозяйства	-	Исправление реестровой ошибки в местоположении границ земельного участка. Площадь земельного участка увеличилась на 27 кв.м (в пределах 10%).	-

№	Условный номер на чертеже межевания территории	Кадастровый номер исходного земельного участка с номерами контуров	Адрес (местоположение) земельного участка	Площадь земельных участков		Вид разрешенного использования исходного земельного участка	Вид разрешенного использования образуемого земельного участка	Обоснование проектных решений, в том числе возможные способы образования земельного участка	Отнесение земельного участка территории общего пользования или имуществу общего
				Площадь земельного участка, кв.м по сведениям ЕГРН	Площадь земельного участка, кв.м по проекту межевания				
1	2	3	4	5	6	7	8	9	10
1268	:2780	59:32:0680001:2780	Пермский край, Пермский р-н, с/п Култаевское, с. Култаево, ул. Соловьиная, дом 10	1516	1534	Для ведения личного подсобного хозяйства	-	Исправление реестровой ошибки в местоположении границ земельного участка. Площадь земельного участка увеличилась на 18 кв.м (в пределах 10%)	-
1269	:2789	59:32:0680001:2789	Российская Федерация, Пермский Край, м.Пермский р-н, с.п Култаевское, с. Култаево, ул. Первомайская, з/у 8б	520	539	Для личного подсобного хозяйства	-	Исправление реестровой ошибки в местоположении границ земельного участка. Площадь земельного участка увеличилась на 19 кв.м (в пределах 10%)	-
1270	:2790	59:32:0680001:2790	Пермский край, Пермский р-н, с/пос Култаевское, с. Култаево, ул. Мира дом 6.	1 266	1800	Для ведения личного подсобного хозяйства	-	Исправление реестровой ошибки в местоположении границ земельного участка. Площадь земельного участка увеличилась	-



№	Условный номер на чертеже межевания территории	Кадастровый номер исходного земельного участка с номерами контуров	Адрес (местоположение) земельного участка	Площадь земельных участков		Вид разрешенного использования исходного земельного участка	Вид разрешенного использования образуемого земельного участка	Обоснование проектных решений, в том числе возможные способы образования земельного участка	Отнесение земельного участка территории общего пользования или имуществу общего
				Площадь земельного участка, кв.м по сведениям ЕГРН	Площадь земельного участка, кв.м по проекту межевания				
1	2	3	4	5	6	7	8	9	10
								на 534 кв.м (в пределах 10%).	
1271	:2797	59:32:0680001:2797	Пермский край, Пермский р-н, с/п Култаевское, с. Култаево, пер. Больничный	535	532	Для личного подсобного хозяйства	-	Исправление реестровой ошибки в местоположении границ земельного участка. Площадь земельного участка уменьшилась на 3 кв.м (в пределах 10%).	-
1272	:2799	59:32:0680001:2799	Пермский край, Пермский р-н, с/пос Култаевское, с. Култаево, ул. Петровская, дом 7	1 522	1514	Для ведения личного подсобного хозяйства	-	Исправление реестровой ошибки в местоположении границ земельного участка. Площадь земельного участка уменьшилась на 8 кв.м (в пределах 10%).	-
1273	:2805	59:32:0680001:2805	Пермский край, Пермский р-н, Култаевское с/п, с.	1367	1382	Для ведения личного подсобного хозяйства	-	Исправление реестровой ошибки в местоположении границ земельного участка.	-





№	Условный номер на чертеже межевания территории	Кадастровый номер исходного земельного участка с номерами контуров	Адрес (местоположение) земельного участка	Площадь земельных участков		Вид разрешенного использования исходного земельного участка	Вид разрешенного использования образуемого земельного участка	Обоснование проектных решений, в том числе возможные способы образования земельного участка	Отнесение земельного участка территории общего пользования или имуществу общего
				Площадь земельного участка, кв.м по сведениям ЕГРН	Площадь земельного участка, кв.м по проекту межевания				
1	2	3	4	5	6	7	8	9	10
			Култаево, ул. Соловьиная, дом 13а					Площадь земельного участка увеличилась на 15 кв.м (в пределах 10%)	
1274	:2806	59:32:0680001:2806	Пермский край, муниципальный округ Пермский, село Култаево, улица Сосновая, земельный участок 1	840	791	Для ведения личного подсобного хозяйства	-	Исправление реестровой ошибки в местоположении границ земельного участка. Площадь земельного участка уменьшилась на 49 кв.м (в пределах 10%)	-
1275	:2807	59:32:0680001:2807	Российская Федерация, Пермский край, м.Пермский р-н, с.п. Култаевское, с Култаево, ул Верховая, з/у 7	934	955	Для ведения личного подсобного хозяйства	-	Исправление реестровой ошибки в местоположении границ земельного участка. Площадь земельного участка увеличилась на 21 кв.м (в пределах 10%).	-



№	Условный номер на чертеже межевания территории	Кадастровый номер исходного земельного участка с номерами контуров	Адрес (местоположение) земельного участка	Площадь земельных участков		Вид разрешенного использования исходного земельного участка	Вид разрешенного использования образуемого земельного участка	Обоснование проектных решений, в том числе возможные способы образования земельного участка	Отнесение земельного участка территории общего пользования или имуществу общего
				Площадь земельного участка, кв.м по сведениям ЕГРН	Площадь земельного участка, кв.м по проекту межевания				
1	2	3	4	5	6	7	8	9	10
1276	:2808	59:32:0680001:2808	Пермский край, Пермский р-н, с/п Култаевское, с. Култаево, ул. Карьерная, 144.	1453	1611	Для ведения личного подсобного хозяйства	-	Исправление реестровой ошибки в местоположении границ земельного участка. Площадь земельного участка увеличилась на 158 кв.м (в пределах 10%).	-
1277	:2809	59:32:0680001:2809	Российская Федерация, Пермский край, м.Пермский р-н, с.п Култаевское, с. Култаево, ул. Сосновая, з/у 9	908	869	Для индивидуального жилищного строительства	-	Исправление реестровой ошибки в местоположении границ земельного участка. Площадь земельного участка уменьшилась на 39 кв.м (в пределах 10%)	-
1278	:2814	59:32:0680001:2814	Пермский край, Пермский район, с Култаево, ул Листопадная, д 3	1 000	1008	Для ведения личного подсобного хозяйства	-	Исправление реестровой ошибки в местоположении границ земельного участка. Площадь земельного участка	-



№	Условный номер на чертеже межевания территории	Кадастровый номер исходного земельного участка с номерами контуров	Адрес (местоположение) земельного участка	Площадь земельных участков		Вид разрешенного использования исходного земельного участка	Вид разрешенного использования образуемого земельного участка	Обоснование проектных решений, в том числе возможные способы образования земельного участка	Отнесение земельного участка территории общего пользования или имуществу общего
				Площадь земельного участка, кв.м по сведениям ЕГРН	Площадь земельного участка, кв.м по проекту межевания				
1	2	3	4	5	6	7	8	9	10
								увеличилась на 8 кв.м (в пределах 10%).	
1279	:2822	59:32:0680001:2822	Пермский край, Пермский р-н, с/о Култаевский, с. Култаево, ул. Нижнемуллинская, 4, 1	1063	1051	Для ведения личного подсобного хозяйства	-	Исправление реестровой ошибки в местоположении границ земельного участка. Площадь земельного участка уменьшилась на 12 кв.м (в пределах 10%).	-
1280	:2828	59:32:0680001:2828	Пермский край, Пермский р-н, с Култаево	933	948	Для ведения личного подсобного хозяйства	-	Исправление реестровой ошибки в местоположении границ земельного участка. Площадь земельного участка увеличилась на 15 кв.м (в пределах 10%)	-
1281	:2831	59:32:0680001:2831	Пермский край, Пермский р-н, с Култаево	1 500	1482	для личного подсобного хозяйства	-	Исправление реестровой ошибки в местоположении границ	-

№	Условный номер на чертеже межевания территории	Кадастровый номер исходного земельного участка с номерами контуров	Адрес (местоположение) земельного участка	Площадь земельных участков		Вид разрешенного использования исходного земельного участка	Вид разрешенного использования образуемого земельного участка	Обоснование проектных решений, в том числе возможные способы образования земельного участка	Отнесение земельного участка территории общего пользования или имуществу общего
				Площадь земельного участка, кв.м по сведениям ЕГРН	Площадь земельного участка, кв.м по проекту межевания				
1	2	3	4	5	6	7	8	9	10
								земельного участка. Площадь земельного участка уменьшилась на 18 кв.м (в пределах 10%).	
1282	:2832	59:32:0680001:2832	Пермский край, Пермский район, Култаевское с/п, с. Култаево	888	888	Для ведения личного подсобного хозяйства	-	Исправление реестровой ошибки в местоположении границ земельного участка. Площадь земельного участка не изменилась на 0 кв.м (в пределах 10%).	-
1283	:2837	59:32:0680001:2837	Пермский край, муниципальный округ Пермский, село Култаево, улица Сельская, земельный участок 10	1 297	1328	Для личного подсобного хозяйства	-	Исправление реестровой ошибки в местоположении границ земельного участка. Площадь земельного участка увеличилась на 31 кв.м (в пределах 10%)	-

№	Условный номер на чертеже межевания территории	Кадастровый номер исходного земельного участка с номерами контуров	Адрес (местоположение) земельного участка	Площадь земельных участков		Вид разрешенного использования исходного земельного участка	Вид разрешенного использования образуемого земельного участка	Обоснование проектных решений, в том числе возможные способы образования земельного участка	Отнесение земельного участка территории общего пользования или имуществу общего
				Площадь земельного участка, кв.м по сведениям ЕГРН	Площадь земельного участка, кв.м по проекту межевания				
1	2	3	4	5	6	7	8	9	10
1284	:2838	59:32:0680001:2838	Пермский край, Пермский р-н, Култаевское с/п, с. Култаево, Позиция 16	1 417	1410	Для личного подсобного хозяйства	-	Исправление реестровой ошибки в местоположении границ земельного участка. Площадь земельного участка уменьшилась на 7 кв.м (в пределах 10%).	-
1285	:2839	59:32:0680001:2839	Пермский край, Пермский р-н, с/п Култаевское, с. Култаево, ул. Кедровая, дом 14	1 629	1606	Для ведения личного подсобного хозяйства	-	Исправление реестровой ошибки в местоположении границ земельного участка. Площадь земельного участка уменьшилась на 23 кв.м (в пределах 10%).	-
1286	:2841	59:32:0680001:2841	Пермский край, Пермский район, Култаевское с/п, с. Култаево, позиция 42.	1 657	1658	Для личного подсобного хозяйства	-	Исправление реестровой ошибки в местоположении границ земельного участка. Площадь земельного участка увеличилась на 1 кв.м (в пределах 10%).	-

№	Условный номер на чертеже межевания территории	Кадастровый номер исходного земельного участка с номерами контуров	Адрес (местоположение) земельного участка	Площадь земельных участков		Вид разрешенного использования исходного земельного участка	Вид разрешенного использования образуемого земельного участка	Обоснование проектных решений, в том числе возможные способы образования земельного участка	Отнесение земельного участка территории общего пользования или имуществу общего
				Площадь земельного участка, кв.м по сведениям ЕГРН	Площадь земельного участка, кв.м по проекту межевания				
1	2	3	4	5	6	7	8	9	10
1287	:2845	59:32:0680001:2845	Российская Федерация, Пермский край, м.Пермский р-н, с.п. Култаевское, с. Култаево, ул. Сельская, з/у 12	1 329	1334	Для личного подсобного хозяйства	-	Исправление реестровой ошибки в местоположении границ земельного участка. Площадь земельного участка увеличилась на 5 кв.м (в пределах 10%).	-
1288	:2846	59:32:0680001:2846	Пермский край, Пермский р-н, с/п Култаевское, с. Култаево, ул. Космонавтов, дом 22	1 326	1321	Для личного подсобного хозяйства	-	Исправление реестровой ошибки в местоположении границ земельного участка. Площадь земельного участка уменьшилась на 5 кв.м (в пределах 10%).	-
1289	:2847	59:32:0680001:2847	Пермский край, Пермский район, с. Култаево, ул. Зимняя, д. 5.	1 595	1620	Для личного подсобного хозяйства	-	Исправление реестровой ошибки в местоположении границ земельного участка. Площадь земельного участка увеличилась на 25 кв.м (в	-

№	Условный номер на чертеже межевания территории	Кадастровый номер исходного земельного участка с номерами контуров	Адрес (местоположение) земельного участка	Площадь земельных участков		Вид разрешенного использования исходного земельного участка	Вид разрешенного использования образуемого земельного участка	Обоснование проектных решений, в том числе возможные способы образования земельного участка	Отнесение земельного участка территории общего пользования или имуществу общего
				Площадь земельного участка, кв.м по сведениям ЕГРН	Площадь земельного участка, кв.м по проекту межевания				
1	2	3	4	5	6	7	8	9	10
								пределах 10%).	
1290	:2848	59:32:0680001:2848	Российская Федерация, Пермский край, м.Пермский р-н, с.п. Култаевское, с. Култаево, ул. Космонавтов, з/у 18	1329	1341	Для личного подсобного хозяйства	-	Исправление реестровой ошибки в местоположении границ земельного участка. Площадь земельного участка увеличилась на 12 кв.м (в пределах 10%)	-
1291	:2849	59:32:0680001:2849	Пермский край, Пермский район, Култаевское с/пос., с.Култаево, ул. Космонавтов, дом 34	1737	1736	Для ведения личного подсобного хозяйства	-	Исправление реестровой ошибки в местоположении границ земельного участка. Площадь земельного участка уменьшилась на 1 кв.м (в пределах 10%).	-

№	Условный номер на чертеже межевания территории	Кадастровый номер исходного земельного участка с номерами контуров	Адрес (местоположение) земельного участка	Площадь земельных участков		Вид разрешенного использования исходного земельного участка	Вид разрешенного использования образуемого земельного участка	Обоснование проектных решений, в том числе возможные способы образования земельного участка	Отнесение земельного участка территории общего пользования или имуществу общего
				Площадь земельного участка, кв.м по сведениям ЕГРН	Площадь земельного участка, кв.м по проекту межевания				
1	2	3	4	5	6	7	8	9	10
1292	:2850	59:32:0680001:2850	Пермский край, муниципальный округ Пермский, село Култаево, улица Сельская, земельный участок 18	1 430	1326	Для личного подсобного хозяйства	-	Исправление реестровой ошибки в местоположении границ земельного участка. Площадь земельного участка уменьшилась на 104 кв.м (в пределах 10%).	-
1293	:2852	59:32:0680001:2852	Пермский край, муниципальный округ Пермский, село Култаево, улица Березовая, земельный участок 1	934	920	Для ведения личного подсобного хозяйства	-	Исправление реестровой ошибки в местоположении границ земельного участка. Площадь земельного участка уменьшилась на 14 кв.м (в пределах 10%).	-
1294	:2854	59:32:0680001:2854	Российская Федерация, Пермский край, Пермский муниципальный	1 642	1652	Для личного подсобного хозяйства	-	Исправление реестровой ошибки в местоположении границ земельного участка. Площадь земельного участка	-



№	Условный номер на чертеже межевания территории	Кадастровый номер исходного земельного участка с номерами контуров	Адрес (местоположение) земельного участка	Площадь земельных участков		Вид разрешенного использования исходного земельного участка	Вид разрешенного использования образуемого земельного участка	Обоснование проектных решений, в том числе возможные способы образования земельного участка	Отнесение земельного участка территории общего пользования или имуществу общего
				Площадь земельного участка, кв.м по сведениям ЕГРН	Площадь земельного участка, кв.м по проекту межевания				
1	2	3	4	5	6	7	8	9	10
			район, Култаевское сельское поселение с.Култаево, ул. Зимняя, 6					увеличилась на 10 кв.м (в пределах 10%).	
1295	:2856	59:32:0680001:2856	Пермский край, Пермский район, с. Култаево, ул. Кедровая, д.16	1 492	1471	Для личного подсобного хозяйства	-	Исправление реестровой ошибки в местоположении границ земельного участка. Площадь земельного участка уменьшилась на 21 кв.м (в пределах 10%)	-
1296	:2857	59:32:0680001:2857	Российская Федерация, Пермский край, м.Пермский р-н, с.п Култаевское, с. Култаево, ул. Летняя, з/у 19	1 140	1131	Для личного подсобного хозяйства	-	Исправление реестровой ошибки в местоположении границ земельного участка. Площадь земельного участка уменьшилась на 9 кв.м (в пределах 10%).	-

№	Условный номер на чертеже межевания территории	Кадастровый номер исходного земельного участка с номерами контуров	Адрес (местоположение) земельного участка	Площадь земельных участков		Вид разрешенного использования исходного земельного участка	Вид разрешенного использования образуемого земельного участка	Обоснование проектных решений, в том числе возможные способы образования земельного участка	Отнесение земельного участка территории общего пользования или имуществу общего
				Площадь земельного участка, кв.м по сведениям ЕГРН	Площадь земельного участка, кв.м по проекту межевания				
1	2	3	4	5	6	7	8	9	10
1297	:2858	59:32:0680001:2858	Пермский край, Пермский район, Култаевское с/п, с. Култаево, Позиция 76 (IV очередь)	1 982	2012	Для личного подсобного хозяйства	-	Исправление реестровой ошибки в местоположении границ земельного участка. Площадь земельного участка увеличилась на 30 кв.м (в пределах 10%).	-
1298	:2859	59:32:0680001:2859	Российская Федерация, Пермский край, м.Пермский р-н, с.п. Култаевское, с. Култаево Село, ул. Луговая, з/у 13	854	987	Для индивидуального жилищного строительства	-	Исправление реестровой ошибки в местоположении границ земельного участка. Площадь земельного участка увеличилась на 133 кв.м (в пределах 10%).	-
1299	:2861	59:32:0680001:2861	Пермский край, Пермский район, с/п Култаевское, с. Култаево, Позиция	1 200	1210	Для личного подсобного хозяйства	-	Исправление реестровой ошибки в местоположении границ земельного участка. Площадь земельного участка	-



№	Условный номер на чертеже межевания территории	Кадастровый номер исходного земельного участка с номерами контуров	Адрес (местоположение) земельного участка	Площадь земельных участков		Вид разрешенного использования исходного земельного участка	Вид разрешенного использования образуемого земельного участка	Обоснование проектных решений, в том числе возможные способы образования земельного участка	Отнесение земельного участка территории общего пользования или имуществу общего
				Площадь земельного участка, кв.м по сведениям ЕГРН	Площадь земельного участка, кв.м по проекту межевания				
1	2	3	4	5	6	7	8	9	10
			101					увеличилась на 10 кв.м (в пределах 10%)	
1300	:2863	59:32:0680001:2863	Пермский край, Пермский район, Култаевское с/п, с. Култаево, Позиция 69	1 275	1269	Для личного подсобного хозяйства	-	Исправление реестровой ошибки в местоположении границ земельного участка. Площадь земельного участка уменьшилась на 6 кв.м (в пределах 10%).	-
1301	:2869	59:32:0680001:2869	Пермский край, Пермский район, Култаевское с/пос., с.Култаево.	1 933	1964	Для личного подсобного хозяйства	-	Исправление реестровой ошибки в местоположении границ земельного участка. Площадь земельного участка увеличилась на 31 кв.м (в пределах 10%).	-

№	Условный номер на чертеже межевания территории	Кадастровый номер исходного земельного участка с номерами контуров	Адрес (местоположение) земельного участка	Площадь земельных участков		Вид разрешенного использования исходного земельного участка	Вид разрешенного использования образуемого земельного участка	Обоснование проектных решений, в том числе возможные способы образования земельного участка	Отнесение земельного участка территории общего пользования или имуществу общего
				Площадь земельного участка, кв.м по сведениям ЕГРН	Площадь земельного участка, кв.м по проекту межевания				
1	2	3	4	5	6	7	8	9	10
1302	:2872	59:32:0680001:2872	Пермский край, Пермский р-н, с/пос. Култаевское, с. Култаево, ул. Парковая, дом 3.	1 668	1744	Для ведения личного подсобного хозяйства	-	Исправление реестровой ошибки в местоположении границ земельного участка. Площадь земельного участка увеличилась на 76 кв.м (в пределах 10%)	-
1303	:2874	59:32:0680001:2874	Российская Федерация, Пермский край, м.о. Пермский, с. Култаево, ул. Речная, з/у 24	1000	1134	Для ведения личного подсобного хозяйства	-	Исправление реестровой ошибки в местоположении границ земельного участка. Площадь земельного участка увеличилась на 134 кв.м (в пределах 10%).	-
1304	:2875	59:32:0680001:2875	Российская Федерация, Пермский край, м.Пермский р-н, с.п. Култаевское, с. Култаево, ул.	1044	1004	Для ведения личного подсобного хозяйства	-	Исправление реестровой ошибки в местоположении границ земельного участка. Площадь земельного участка уменьшилась на 40 кв.м (в пределах 10%)	-



№	Условный номер на чертеже межевания территории	Кадастровый номер исходного земельного участка с номерами контуров	Адрес (местоположение) земельного участка	Площадь земельных участков		Вид разрешенного использования исходного земельного участка	Вид разрешенного использования образуемого земельного участка	Обоснование проектных решений, в том числе возможные способы образования земельного участка	Отнесение земельного участка территории общего пользования или имуществу общего
				Площадь земельного участка, кв.м по сведениям ЕГРН	Площадь земельного участка, кв.м по проекту межевания				
1	2	3	4	5	6	7	8	9	10
			Березовая, з/у 4						
1305	:2876	59:32:0680001:2876	Пермский край, муниципальный округ Пермский, село Култаево, улица Луговая, земельный участок 9	818	944	Для ведения личного подсобного хозяйства	-	Исправление реестровой ошибки в местоположении границ земельного участка. Площадь земельного участка увеличилась на 126 кв.м (в пределах 10%).	-
1306	:2877	59:32:0680001:2877	Пермский край, Пермский р-н, с Култаево, ул Проселочная, д16	1 134	1130	Для ведения личного подсобного хозяйства	-	Исправление реестровой ошибки в местоположении границ земельного участка. Площадь земельного участка уменьшилась на 4 кв.м (в пределах 10%).	-

№	Условный номер на чертеже межевания территории	Кадастровый номер исходного земельного участка с номерами контуров	Адрес (местоположение) земельного участка	Площадь земельных участков		Вид разрешенного использования исходного земельного участка	Вид разрешенного использования образуемого земельного участка	Обоснование проектных решений, в том числе возможные способы образования земельного участка	Отнесение земельного участка территории общего пользования или имуществу общего
				Площадь земельного участка, кв.м по сведениям ЕГРН	Площадь земельного участка, кв.м по проекту межевания				
1	2	3	4	5	6	7	8	9	10
1307	:2881	59:32:0680001:2881	Пермский край, Пермский р-он, Култаевское с/п , д. Копылы	770	749	Для ведения личного подсобного хозяйства	-	Исправление реестровой ошибки в местоположении границ земельного участка. Площадь земельного участка уменьшилась на 21 кв.м (в пределах 10%)	-
1308	:2882	59:32:0680001:2882	Российская Федерация, Пермский край, м.Пермский р-н, с.п. Култаевское, с. Култаево, ул. Карьерная, з/у 9	1 114	1116	Для ведения личного подсобного хозяйства	-	Исправление реестровой ошибки в местоположении границ земельного участка. Площадь земельного участка увеличилась на 2 кв.м (в пределах 10%).	-
1309	:2884	59:32:0680001:2884	Пермский край, Пермский р-н, с/п Култаевское, с. Култаево, ул. Романовская, дом 15	1485	1508	Для ведения личного подсобного хозяйства	-	Исправление реестровой ошибки в местоположении границ земельного участка. Площадь земельного участка увеличилась на 23 кв.м (в пределах 10%)	-

№	Условный номер на чертеже межевания территории	Кадастровый номер исходного земельного участка с номерами контуров	Адрес (местоположение) земельного участка	Площадь земельных участков		Вид разрешенного использования исходного земельного участка	Вид разрешенного использования образуемого земельного участка	Обоснование проектных решений, в том числе возможные способы образования земельного участка	Отнесение земельного участка территории общего пользования или имуществу общего
				Площадь земельного участка, кв.м по сведениям ЕГРН	Площадь земельного участка, кв.м по проекту межевания				
1	2	3	4	5	6	7	8	9	10
1310	:2887	59:32:0680001:2887	Пермский край, Пермский район, Култаевское с/п, с. Култаево, ул. Березовая, 3	1 006	939	Для ведения личного подсобного хозяйства	-	Исправление реестровой ошибки в местоположении границ земельного участка. Площадь земельного участка уменьшилась на 67 кв.м (в пределах 10%)	-
1311	:2893	59:32:0680001:2893	Пермский край, Пермский район, Култаевское с/п, с. Култаево, ул. Зеленая, 5	1650	1815	Для личного подсобного хозяйства	-	Исправление реестровой ошибки в местоположении границ земельного участка. Площадь земельного участка увеличилась на 165 кв.м (в пределах 10%).	-
1312	:2898	59:32:0680001:2898	Пермский край, Пермский р-н, с. Култаево, ул. Ольховая, д. 6.	1 629	1640	Для личного подсобного хозяйства	-	Исправление реестровой ошибки в местоположении границ земельного участка. Площадь земельного участка увеличилась на 11 кв.м (в пределах 10%)	-



№	Условный номер на чертеже межевания территории	Кадастровый номер исходного земельного участка с номерами контуров	Адрес (местоположение) земельного участка	Площадь земельных участков		Вид разрешенного использования исходного земельного участка	Вид разрешенного использования образуемого земельного участка	Обоснование проектных решений, в том числе возможные способы образования земельного участка	Отнесение земельного участка территории общего пользования или имуществу общего
				Площадь земельного участка, кв.м по сведениям ЕГРН	Площадь земельного участка, кв.м по проекту межевания				
1	2	3	4	5	6	7	8	9	10
1313	:2899	59:32:0680001:2899	Пермский край, Пермский р-н, с/пос Култаевское, с. Култаево, ул. Строителей, дом 23	1499	1644	Для ведения личного подсобного хозяйства	-	Исправление реестровой ошибки в местоположении границ земельного участка. Площадь земельного участка увеличилась на 145 кв.м (в пределах 10%).	-
1314	:2900	59:32:0680001:2900	Пермский край, Пермский р-н, с/пос Култаевское, с. Култаево, ул. Строителей, дом 21	1200	1328	Для ведения личного подсобного хозяйства	-	Исправление реестровой ошибки в местоположении границ земельного участка. Площадь земельного участка увеличилась на 128 кв.м (в пределах 10%).	-
1315	:2902	59:32:0680001:2902	Пермский край, муниципальный округ Пермский, село Култаево, улица Ольховая,	1 623	1649	Для личного подсобного хозяйства	-	Исправление реестровой ошибки в местоположении границ земельного участка. Площадь земельного участка увеличилась	-



№	Условный номер на чертеже межевания территории	Кадастровый номер исходного земельного участка с номерами контуров	Адрес (местоположение) земельного участка	Площадь земельных участков		Вид разрешенного использования исходного земельного участка	Вид разрешенного использования образуемого земельного участка	Обоснование проектных решений, в том числе возможные способы образования земельного участка	Отнесение земельного участка территории общего пользования или имуществу общего
				Площадь земельного участка, кв.м по сведениям ЕГРН	Площадь земельного участка, кв.м по проекту межевания				
1	2	3	4	5	6	7	8	9	10
			земельный участок 8					на 26 кв.м (в пределах 10%)	
1316	:2903	59:32:0680001:2903	Пермский край, Пермский район, с.п. Култаевское, с. Култаево, ул. Соловьиная, д. 16	1481	1494	Для ведения личного подсобного хозяйства	-	Исправление реестровой ошибки в местоположении границ земельного участка. Площадь земельного участка увеличилась на 13 кв.м (в пределах 10%).	-
1317	:2904	59:32:0680001:2904	Пермский край, Пермский р-н, с. Култаево, ул. Сельская, д. 2	1 295	1332	Для личного подсобного хозяйства	-	Исправление реестровой ошибки в местоположении границ земельного участка. Площадь земельного участка увеличилась на 37 кв.м (в пределах 10%)	-
1318	:2905	59:32:0680001:2905	Российская Федерация, Пермский край,	1 556	1564	для ведения личного подсобного хозяйства	-	Исправление реестровой ошибки в местоположении границ земельного участка.	-



№	Условный номер на чертеже межевания территории	Кадастровый номер исходного земельного участка с номерами контуров	Адрес (местоположение) земельного участка	Площадь земельных участков		Вид разрешенного использования исходного земельного участка	Вид разрешенного использования образуемого земельного участка	Обоснование проектных решений, в том числе возможные способы образования земельного участка	Отнесение земельного участка территории общего пользования или имуществу общего
				Площадь земельного участка, кв.м по сведениям ЕГРН	Площадь земельного участка, кв.м по проекту межевания				
1	2	3	4	5	6	7	8	9	10
			м.Пермский р-н, с.п. Култаевское, с. Култаево, ул. Уральская, з/у 3					Площадь земельного участка увеличилась на 8 кв.м (в пределах 10%).	
1319	:2906	59:32:0680001:2906	Пермский край, Пермский р-н, с. Култаево, ул. Романовская, д. 5	1611	1655	Для личного подсобного хозяйства	-	Исправление реестровой ошибки в местоположении границ земельного участка. Площадь земельного участка увеличилась на 44 кв.м (в пределах 10%).	-
1320	:2910	59:32:0680001:2910	Пермский край, Пермский р-н, с. Култаево, ул. Солнечная, 14	978	971	Для ведения личного подсобного хозяйства	-	Исправление реестровой ошибки в местоположении границ земельного участка. Площадь земельного участка уменьшилась на 7 кв.м (в пределах 10%).	-



№	Условный номер на чертеже межевания территории	Кадастровый номер исходного земельного участка с номерами контуров	Адрес (местоположение) земельного участка	Площадь земельных участков		Вид разрешенного использования исходного земельного участка	Вид разрешенного использования образуемого земельного участка	Обоснование проектных решений, в том числе возможные способы образования земельного участка	Отнесение земельного участка территории общего пользования или имуществу общего
				Площадь земельного участка, кв.м по сведениям ЕГРН	Площадь земельного участка, кв.м по проекту межевания				
1	2	3	4	5	6	7	8	9	10
1321	:2911	59:32:0680001:2911	Пермский край, Пермский р-н, с/п Култаевское, с. Култаево, ул. Первомайская, дом 4	1500	1485	Для ведения личного подсобного хозяйства	-	Исправление реестровой ошибки в местоположении границ земельного участка. Площадь земельного участка уменьшилась на 15 кв.м (в пределах 10%)	-
1322	:2915	59:32:0680001:2915	Пермский край, муниципальный округ Пермский, село Култаево, улица Карьерная, земельный участок 30	1171	1227	Для ведения личного подсобного хозяйства	-	Исправление реестровой ошибки в местоположении границ земельного участка. Площадь земельного участка увеличилась на 56 кв.м (в пределах 10%).	-
1323	:2916	59:32:0680001:2916	Пермский край, муниципальный округ Пермский, село Култаево, улица Рябиновая, земельный участок	600	589	Для индивидуального жилищного строительства	-	Исправление реестровой ошибки в местоположении границ земельного участка. Площадь земельного участка уменьшилась на 11 кв.м (в	-

№	Условный номер на чертеже межевания территории	Кадастровый номер исходного земельного участка с номерами контуров	Адрес (местоположение) земельного участка	Площадь земельных участков		Вид разрешенного использования исходного земельного участка	Вид разрешенного использования образуемого земельного участка	Обоснование проектных решений, в том числе возможные способы образования земельного участка	Отнесение земельного участка территории общего пользования или имуществу общего
				Площадь земельного участка, кв.м по сведениям ЕГРН	Площадь земельного участка, кв.м по проекту межевания				
1	2	3	4	5	6	7	8	9	10
			8					пределах 10%).	
1324	:2917	59:32:0680001:2917	Российская Федерация, Пермский край, м.Пермский р-н, с.п Култаевское, с Култаево, ул Копыловская, з/у 12	968	1025	Отдельно стоящие многоквартирные жилые дома с приусадебными участками этажностью не выше 3 этажей	-	Исправление реестровой ошибки в местоположении границ земельного участка. Площадь земельного участка увеличилась на 57 кв.м (в пределах 10%).	-
1325	:2923	59:32:0680001:2923	Пермский край, Пермский р-н, с. Култаево	1 188	1 272	Для ведения личного подсобного хозяйства	-	Исправление реестровой ошибки в местоположении границ земельного участка. Площадь земельного участка увеличилась на 84 кв.м (в пределах 10%).	-

№	Условный номер на чертеже межевания территории	Кадастровый номер исходного земельного участка с номерами контуров	Адрес (местоположение) земельного участка	Площадь земельных участков		Вид разрешенного использования исходного земельного участка	Вид разрешенного использования образуемого земельного участка	Обоснование проектных решений, в том числе возможные способы образования земельного участка	Отнесение земельного участка территории общего пользования или имуществу общего
				Площадь земельного участка, кв.м по сведениям ЕГРН	Площадь земельного участка, кв.м по проекту межевания				
1	2	3	4	5	6	7	8	9	10
1326	:2924	59:32:0680001:2924	Пермский край, Пермский р-н, с/пос. Култаевское, с. Култаево, ул. Романа Кашина, дом 42	1 024	934	для личного подсобного хозяйства	-	Исправление реестровой ошибки в местоположении границ земельного участка. Площадь земельного участка уменьшилась на 90 кв.м (в пределах 10%).	-
1327	:2925	59:32:0680001:2925	Пермский край, муниципальный округ Пермский, село Култаево, улица Соловьиная, земельный участок 3	1 206	1215	Для личного подсобного хозяйства	-	Исправление реестровой ошибки в местоположении границ земельного участка. Площадь земельного участка увеличилась на 9 кв.м (в пределах 10%).	-
1328	:2926	59:32:0680001:2926	Российская Федерация, Пермский край, м.Пермский р-н, с.п. Култаевское, с	2039	2124	Для ведения личного подсобного хозяйства	-	Исправление реестровой ошибки в местоположении границ земельного участка. Площадь земельного участка увеличилась	-

№	Условный номер на чертеже межевания территории	Кадастровый номер исходного земельного участка с номерами контуров	Адрес (местоположение) земельного участка	Площадь земельных участков		Вид разрешенного использования исходного земельного участка	Вид разрешенного использования образуемого земельного участка	Обоснование проектных решений, в том числе возможные способы образования земельного участка	Отнесение земельного участка территории общего пользования или имуществу общего
				Площадь земельного участка, кв.м по сведениям ЕГРН	Площадь земельного участка, кв.м по проекту межевания				
1	2	3	4	5	6	7	8	9	10
			Култаево, ул. Нагорная, з/у 2/1					на 85 кв.м (в пределах 10%)	
1329	:2927	59:32:0680001:2927	Пермский край, Пермский р-н, с/пос. Култаевское, с. Култаево, ул. Романовская, позиция 57а.	1303	1273	Для садоводства	-	Исправление реестровой ошибки в местоположении границ земельного участка. Площадь земельного участка уменьшилась на 30 кв.м (в пределах 10%)	-
1330	:2929	59:32:0680001:2929	Российская Федерация, Пермский край, Пермский муниципальный район, Култаевское сельское поселение с. Култаево, ул. Сосновая, 5	1153	1150	Для ведения личного подсобного хозяйства	-	Исправление реестровой ошибки в местоположении границ земельного участка. Площадь земельного участка уменьшилась на 3 кв.м (в пределах 10%).	-

№	Условный номер на чертеже межевания территории	Кадастровый номер исходного земельного участка с номерами контуров	Адрес (местоположение) земельного участка	Площадь земельных участков		Вид разрешенного использования исходного земельного участка	Вид разрешенного использования образуемого земельного участка	Обоснование проектных решений, в том числе возможные способы образования земельного участка	Отнесение земельного участка территории общего пользования или имуществу общего
				Площадь земельного участка, кв.м по сведениям ЕГРН	Площадь земельного участка, кв.м по проекту межевания				
1	2	3	4	5	6	7	8	9	10
1331	:2932	59:32:0680001:2932	Пермский край, Пермский р-н, с Култаево, ул Полевая, д 4	1 371	1357	Для ведения личного подсобного хозяйства	-	Исправление реестровой ошибки в местоположении границ земельного участка. Площадь земельного участка уменьшилась на 14 кв.м (в пределах 10%)	-
1332	:2933	59:32:0680001:2933	Пермский край, муниципальный округ Пермский, село Култаево, улица Солнечная, земельный участок 12	1 034	1028	Под индивидуальное жилищное строительство	-	Исправление реестровой ошибки в местоположении границ земельного участка. Площадь земельного участка уменьшилась на 6 кв.м (в пределах 10%).	-
1333	:2935	59:32:0680001:2935	Пермский край, муниципальный округ Пермский, село Култаево, улица Рябиновая, земельный участок	865	880	Для индивидуального жилищного строительства	-	Исправление реестровой ошибки в местоположении границ земельного участка. Площадь земельного участка увеличилась на 15 кв.м (в	-



№	Условный номер на чертеже межевания территории	Кадастровый номер исходного земельного участка с номерами контуров	Адрес (местоположение) земельного участка	Площадь земельных участков		Вид разрешенного использования исходного земельного участка	Вид разрешенного использования образуемого земельного участка	Обоснование проектных решений, в том числе возможные способы образования земельного участка	Отнесение земельного участка территории общего пользования или имуществу общего
				Площадь земельного участка, кв.м по сведениям ЕГРН	Площадь земельного участка, кв.м по проекту межевания				
1	2	3	4	5	6	7	8	9	10
			2					пределах 10%).	
1334	:2941	59:32:0680001:2941	Пермский край, муниципальный округ Пермский, село Култаево, улица Осенняя, земельный участок 9	1289	1269	Для индивидуального жилищного строительства	-	Исправление реестровой ошибки в местоположении границ земельного участка. Площадь земельного участка уменьшилась на 20 кв.м (в пределах 10%)	-
1335	:2942	59:32:0680001:2942	Российская Федерация, Пермский край, м.Пермский р-н, с.п. Култаевское, с. Култаево, ул. Верховая, з/у 1	1 250	1235	Для личного подсобного хозяйства	-	Исправление реестровой ошибки в местоположении границ земельного участка. Площадь земельного участка уменьшилась на 15 кв.м (в пределах 10%)	-



№	Условный номер на чертеже межевания территории	Кадастровый номер исходного земельного участка с номерами контуров	Адрес (местоположение) земельного участка	Площадь земельных участков		Вид разрешенного использования исходного земельного участка	Вид разрешенного использования образуемого земельного участка	Обоснование проектных решений, в том числе возможные способы образования земельного участка	Отнесение земельного участка территории общего пользования или имуществу общего
				Площадь земельного участка, кв.м по сведениям ЕГРН	Площадь земельного участка, кв.м по проекту межевания				
1	2	3	4	5	6	7	8	9	10
1336	:2944	59:32:0680001:2944	Пермский край, Пермский р-н, с Култаево	350	393	Для личного подсобного хозяйства	-	Исправление реестровой ошибки в местоположении границ земельного участка. Площадь земельного участка увеличилась на 43 кв.м (в пределах 10%)	-
1337	:2949	59:32:0680001:2949	Российская Федерация, Пермский край, м.Пермский р-н, с.п. Култаевское, с. Култаево, ул. Летняя, з/у 17	1134	1125	Для ведения личного подсобного хозяйства	-	Исправление реестровой ошибки в местоположении границ земельного участка. Площадь земельного участка уменьшилась на 9 кв.м (в пределах 10%).	-
1338	:2951	59:32:0680001:2951	Пермский край, Пермский р-н, Култаевское с/п, с. Култаево, ул. Строителей, д. 27	1 286	1 309	Для личного подсобного хозяйства	-	Исправление реестровой ошибки в местоположении границ земельного участка. Площадь земельного участка увеличилась на 23 кв.м (в	-

№	Условный номер на чертеже межевания территории	Кадастровый номер исходного земельного участка с номерами контуров	Адрес (местоположение) земельного участка	Площадь земельных участков		Вид разрешенного использования исходного земельного участка	Вид разрешенного использования образуемого земельного участка	Обоснование проектных решений, в том числе возможные способы образования земельного участка	Отнесение земельного участка территории общего пользования или имуществу общего
				Площадь земельного участка, кв.м по сведениям ЕГРН	Площадь земельного участка, кв.м по проекту межевания				
1	2	3	4	5	6	7	8	9	10
								пределах 10%).	
1339	:2954	59:32:0680001:2954	Пермский край, Пермский р-н, с. Култаево, ул. Мира д. 18	1 320	1320	Для ведения личного подсобного хозяйства	-	Исправление реестровой ошибки в местоположении границ земельного участка. Площадь земельного участка не изменилась на 0 кв.м (в пределах 10%).	-
1340	:2955	59:32:0680001:2955	Российская Федерация, Пермский край, м.Пермский р-н, с.п. Култаевское, с Култаево, ул Луговая, з/у 1	740	743	Для ведения личного подсобного хозяйства	-	Исправление реестровой ошибки в местоположении границ земельного участка. Площадь земельного участка увеличилась на 3 кв.м (в пределах 10%).	-

№	Условный номер на чертеже межевания территории	Кадастровый номер исходного земельного участка с номерами контуров	Адрес (местоположение) земельного участка	Площадь земельных участков		Вид разрешенного использования исходного земельного участка	Вид разрешенного использования образуемого земельного участка	Обоснование проектных решений, в том числе возможные способы образования земельного участка	Отнесение земельного участка территории общего пользования или имуществу общего
				Площадь земельного участка, кв.м по сведениям ЕГРН	Площадь земельного участка, кв.м по проекту межевания				
1	2	3	4	5	6	7	8	9	10
1341	:2959	59:32:0680001:2959	Пермский край, муниципальный округ Пермский, село Култаево, улица Рябиновая, земельный участок 6	989	983	Для садоводства	-	Исправление реестровой ошибки в местоположении границ земельного участка. Площадь земельного участка уменьшилась на 6 кв.м (в пределах 10%).	-
1342	:2962	59:32:0680001:2962	Пермский край, Пермский р-н, с/п Култаевское, с. Култаево, ул. Зимняя, позиция 26	1 579	1617	Для ведения личного подсобного хозяйства	-	Исправление реестровой ошибки в местоположении границ земельного участка. Площадь земельного участка увеличилась на 38 кв.м (в пределах 10%).	-
1343	:2964	59:32:0680001:2964	Пермский край, Пермский район, с Култаево, ул Первомайская, д 8	1707	1714	Для личного подсобного хозяйства	-	Исправление реестровой ошибки в местоположении границ земельного участка. Площадь земельного участка увеличилась на 7 кв.м (в пределах 10%).	-

№	Условный номер на чертеже межевания территории	Кадастровый номер исходного земельного участка с номерами контуров	Адрес (местоположение) земельного участка	Площадь земельных участков		Вид разрешенного использования исходного земельного участка	Вид разрешенного использования образуемого земельного участка	Обоснование проектных решений, в том числе возможные способы образования земельного участка	Отнесение земельного участка территории общего пользования или имуществу общего
				Площадь земельного участка, кв.м по сведениям ЕГРН	Площадь земельного участка, кв.м по проекту межевания				
1	2	3	4	5	6	7	8	9	10
1344	:2965	59:32:0680001:2965	Пермский край, Пермский район, с. Култаево, ул. Нагорная, дом 15	793	803	Для личного подсобного хозяйства	-	Исправление реестровой ошибки в местоположении границ земельного участка. Площадь земельного участка увеличилась на 10 кв.м (в пределах 10%).	-
1345	:2966	59:32:0680001:2966	Пермский край, Пермский р-н, с/п Култаевское, с. Култаево, ул. Космонавтов, дом 57	1361	1357	Для личного подсобного хозяйства	-	Исправление реестровой ошибки в местоположении границ земельного участка. Площадь земельного участка уменьшилась на 4 кв.м (в пределах 10%).	-
1346	:2967	59:32:0680001:2967	Российская Федерация, Пермский край, м.Пермский р-н, с.п Култаевское, с.	1 249	1275	Для личного подсобного хозяйства	-	Исправление реестровой ошибки в местоположении границ земельного участка. Площадь земельного участка увеличилась	-



№	Условный номер на чертеже межевания территории	Кадастровый номер исходного земельного участка с номерами контуров	Адрес (местоположение) земельного участка	Площадь земельных участков		Вид разрешенного использования исходного земельного участка	Вид разрешенного использования образуемого земельного участка	Обоснование проектных решений, в том числе возможные способы образования земельного участка	Отнесение земельного участка территории общего пользования или имуществу общего
				Площадь земельного участка, кв.м по сведениям ЕГРН	Площадь земельного участка, кв.м по проекту межевания				
1	2	3	4	5	6	7	8	9	10
			Култаево, ул. Сельская, з/у 8					на 26 кв.м (в пределах 10%)	
1347	:2968	59:32:0680001:2968	Пермский край, Пермский р-н, с. Култаево, ул. Осенняя, 18а	815	806	Для личного подсобного хозяйства	-	Исправление реестровой ошибки в местоположении границ земельного участка. Площадь земельного участка уменьшилась на 9 кв.м (в пределах 10%).	-
1348	:2970	59:32:0680001:2970	Пермский край, Пермский р-н, с/пос. Култаевское, с. Култаево, ул. Космонавтов, дом 9 квартира 2	1035	1053	для личного подсобного хозяйства	-	Исправление реестровой ошибки в местоположении границ земельного участка. Площадь земельного участка увеличилась на 18 кв.м (в пределах 10%)	-
1349	:2971	59:32:0680001:2971	Российская Федерация, Пермский край,	1252	1251	Для личного подсобного хозяйства	-	Исправление реестровой ошибки в местоположении границ земельного участка.	-

№	Условный номер на чертеже межевания территории	Кадастровый номер исходного земельного участка с номерами контуров	Адрес (местоположение) земельного участка	Площадь земельных участков		Вид разрешенного использования исходного земельного участка	Вид разрешенного использования образуемого земельного участка	Обоснование проектных решений, в том числе возможные способы образования земельного участка	Отнесение земельного участка территории общего пользования или имуществу общего
				Площадь земельного участка, кв.м по сведениям ЕГРН	Площадь земельного участка, кв.м по проекту межевания				
1	2	3	4	5	6	7	8	9	10
			м.Пермский р-н, с.п Култаевское, с Култаево, ул Строителей, з/у 13					Площадь земельного участка уменьшилась на 1 кв.м (в пределах 10%).	
1350	:2972	59:32:0680001:2972	Пермский край, Пермский р-н, с/п Култаевское, с. Култаево, ул. Р. Кашина, дом 93.	2000	1999	Для ведения личного подсобного хозяйства	-	Исправление реестровой ошибки в местоположении границ земельного участка. Площадь земельного участка уменьшилась на 1 кв.м (в пределах 10%).	-
1351	:2976	59:32:0680001:2976	Российская Федерация, Пермский край, м.Пермский р-н, с.п Култаевское, с. Култаево, ул. Строителей, з/у	1 280	1299	Для личного подсобного хозяйства	-	Исправление реестровой ошибки в местоположении границ земельного участка. Площадь земельного участка увеличилась на 19 кв.м (в пределах 10%)	-



№	Условный номер на чертеже межевания территории	Кадастровый номер исходного земельного участка с номерами контуров	Адрес (местоположение) земельного участка	Площадь земельных участков		Вид разрешенного использования исходного земельного участка	Вид разрешенного использования образуемого земельного участка	Обоснование проектных решений, в том числе возможные способы образования земельного участка	Отнесение земельного участка территории общего пользования или имуществу общего
				Площадь земельного участка, кв.м по сведениям ЕГРН	Площадь земельного участка, кв.м по проекту межевания				
1	2	3	4	5	6	7	8	9	10
			10						
1352	:2978	59:32:0680001:2978	Российская Федерация, Пермский край, м.Пермский р-н, с.п Култаевское, с Култаево, ул Петровская, з/у 4	1 400	1369	Для ведения личного подсобного хозяйства	-	Исправление реестровой ошибки в местоположении границ земельного участка. Площадь земельного участка уменьшилась на 31 кв.м (в пределах 10%)	-
1353	:2979	59:32:0680001:2979	Пермский край, Пермский р-н, с/пос Култаевское, с. Култаево, ул. Строителей, дом 6.	1 278	1265	Для ведения личного подсобного хозяйства	-	Исправление реестровой ошибки в местоположении границ земельного участка. Площадь земельного участка уменьшилась на 13 кв.м (в пределах 10%)	-
1354	:2983	59:32:0680001:2983	Пермский край, муниципальный округ Пермский,	1 187	1209	Для ведения приусадебного хозяйства	-	Исправление реестровой ошибки в местоположении границ земельного участка.	-



№	Условный номер на чертеже межевания территории	Кадастровый номер исходного земельного участка с номерами контуров	Адрес (местоположение) земельного участка	Площадь земельных участков		Вид разрешенного использования исходного земельного участка	Вид разрешенного использования образуемого земельного участка	Обоснование проектных решений, в том числе возможные способы образования земельного участка	Отнесение земельного участка территории общего пользования или имуществу общего
				Площадь земельного участка, кв.м по сведениям ЕГРН	Площадь земельного участка, кв.м по проекту межевания				
1	2	3	4	5	6	7	8	9	10
			село Култаево, улица Осенняя, земельный участок 4					Площадь земельного участка увеличилась на 22 кв.м (в пределах 10%)	
1355	:2989	59:32:0680001:2989	Пермский край, Пермский район, Култаевское с/пос., с.Култаево, ул. Зеленая, 4	625	693	Для ведения личного подсобного хозяйства	-	Исправление реестровой ошибки в местоположении границ земельного участка. Площадь земельного участка увеличилась на 68 кв.м (в пределах 10%).	-
1356	:2990	59:32:0680001:2990	Пермский край, Пермский р-н, с/п Култаевское, с. Култаево, ул. Зеленая, 4	995	1059	Для личного подсобного хозяйства	-	Исправление реестровой ошибки в местоположении границ земельного участка. Площадь земельного участка увеличилась на 64 кв.м (в пределах 10%)	-



№	Условный номер на чертеже межевания территории	Кадастровый номер исходного земельного участка с номерами контуров	Адрес (местоположение) земельного участка	Площадь земельных участков		Вид разрешенного использования исходного земельного участка	Вид разрешенного использования образуемого земельного участка	Обоснование проектных решений, в том числе возможные способы образования земельного участка	Отнесение земельного участка территории общего пользования или имуществу общего
				Площадь земельного участка, кв.м по сведениям ЕГРН	Площадь земельного участка, кв.м по проекту межевания				
1	2	3	4	5	6	7	8	9	10
1357	:2991	59:32:0680001:2991	Пермский край, муниципальный округ Пермский, село Култаево, улица Осенняя, земельный участок 14	1557	1637	Для ведения личного подсобного хозяйства	-	Исправление реестровой ошибки в местоположении границ земельного участка. Площадь земельного участка увеличилась на 80 кв.м (в пределах 10%)	-
1358	:2995	59:32:0680001:2995	Российская Федерация, Пермский край, м.Пермский р-н, с.п. Култаевское, с. Култаево, ул. Луговая, з/у 3	839	825	Для ведения личного подсобного хозяйства	-	Исправление реестровой ошибки в местоположении границ земельного участка. Площадь земельного участка уменьшилась на 14 кв.м (в пределах 10%)	-
1359	:2998	59:32:0680001:2998	Пермский край, Пермский р-н, с/пос. Култаевское, с. Култаево, ул. Космонавтов, 12	1254	1255	Для личного подсобного хозяйства	-	Исправление реестровой ошибки в местоположении границ земельного участка. Площадь земельного участка увеличилась	-

№	Условный номер на чертеже межевания территории	Кадастровый номер исходного земельного участка с номерами контуров	Адрес (местоположение) земельного участка	Площадь земельных участков		Вид разрешенного использования исходного земельного участка	Вид разрешенного использования образуемого земельного участка	Обоснование проектных решений, в том числе возможные способы образования земельного участка	Отнесение земельного участка территории общего пользования или имуществу общего
				Площадь земельного участка, кв.м по сведениям ЕГРН	Площадь земельного участка, кв.м по проекту межевания				
1	2	3	4	5	6	7	8	9	10
								на 1 кв.м (в пределах 10%).	
1360	:2999	59:32:0680001:2999	Пермский край, муниципальный округ Пермский, село Култаево, улица Карьерная, земельный участок 6	1 630	1645	Для садоводства	-	Исправление реестровой ошибки в местоположении границ земельного участка. Площадь земельного участка увеличилась на 15 кв.м (в пределах 10%).	-
1361	:3000	59:32:0680001:3000	Российская Федерация, Пермский край, м.Пермский р-н, с.п. Култаевское, с Култаево, ул Рябиновая, з/у 13а	1008	983	Для ведения личного подсобного хозяйства	-	Исправление реестровой ошибки в местоположении границ земельного участка. Площадь земельного участка уменьшилась на 25 кв.м (в пределах 10%).	-

№	Условный номер на чертеже межевания территории	Кадастровый номер исходного земельного участка с номерами контуров	Адрес (местоположение) земельного участка	Площадь земельных участков		Вид разрешенного использования исходного земельного участка	Вид разрешенного использования образуемого земельного участка	Обоснование проектных решений, в том числе возможные способы образования земельного участка	Отнесение земельного участка территории общего пользования или имуществу общего
				Площадь земельного участка, кв.м по сведениям ЕГРН	Площадь земельного участка, кв.м по проекту межевания				
1	2	3	4	5	6	7	8	9	10
1362	:3001	59:32:0680001:3001	Российская Федерация, Пермский край, м.Пермский р-н, с.п. Култаевское, с. Култаево, ул. Березовая, з/у 12	1000	988	Для ведения личного подсобного хозяйства	-	Исправление реестровой ошибки в местоположении границ земельного участка. Площадь земельного участка уменьшилась на 12 кв.м (в пределах 10%)	-
1363	:3003	59:32:0680001:3003	Российская Федерация, Пермский край, м.Пермский р-н, с.п. Култаевское, с. Култаево, ул. Копыловская, з/у 8	1062	1008	Для ведения личного подсобного хозяйства	-	Исправление реестровой ошибки в местоположении границ земельного участка. Площадь земельного участка уменьшилась на 54 кв.м (в пределах 10%).	-
1364	:3004	59:32:0680001:3004	Пермский край, муниципальный округ Пермский, село Култаево,	366	363	Для садоводства	-	Исправление реестровой ошибки в местоположении границ земельного участка. Площадь земельного участка	-

№	Условный номер на чертеже межевания территории	Кадастровый номер исходного земельного участка с номерами контуров	Адрес (местоположение) земельного участка	Площадь земельных участков		Вид разрешенного использования исходного земельного участка	Вид разрешенного использования образуемого земельного участка	Обоснование проектных решений, в том числе возможные способы образования земельного участка	Отнесение земельного участка территории общего пользования или имуществу общего
				Площадь земельного участка, кв.м по сведениям ЕГРН	Площадь земельного участка, кв.м по проекту межевания				
1	2	3	4	5	6	7	8	9	10
			улица Рябиновая, земельный участок ба					уменьшилась на 3 кв.м (в пределах 10%).	
1365	:3006	59:32:0680001:3006	Пермский край, Пермский р-н, с/пос Култаевское, с. Култаево, ул. Космонавтов, дом 21, Квартира 1	907	913	Для ведения личного подсобного хозяйства	-	Исправление реестровой ошибки в местоположении границ земельного участка. Площадь земельного участка увеличилась на 6 кв.м (в пределах 10%).	-
1366	:3009	59:32:0680001:3009	Пермский край, муниципальный округ Пермский, село Култаево, улица Луговая, земельный участок 16	1 155	1264	Отдельно стоящие многоквартирные жилые дома с приусадебными участками этажностью не выше 3 этажей	-	Исправление реестровой ошибки в местоположении границ земельного участка. Площадь земельного участка увеличилась на 109 кв.м (в пределах 10%).	-
1367	:3013	59:32:0680001:3013	Российская Федерация, Пермский край,	1 962	1956	Для ведения личного подсобного хозяйства	-	Исправление реестровой ошибки в местоположении границ земельного участка.	-

№	Условный номер на чертеже межевания территории	Кадастровый номер исходного земельного участка с номерами контуров	Адрес (местоположение) земельного участка	Площадь земельных участков		Вид разрешенного использования исходного земельного участка	Вид разрешенного использования образуемого земельного участка	Обоснование проектных решений, в том числе возможные способы образования земельного участка	Отнесение земельного участка территории общего пользования или имуществу общего
				Площадь земельного участка, кв.м по сведениям ЕГРН	Площадь земельного участка, кв.м по проекту межевания				
1	2	3	4	5	6	7	8	9	10
			м.Пермский р-н, с.п. Култаевское, с. Култаево, ул. Ольховая, з/у 1					Площадь земельного участка уменьшилась на 6 кв.м (в пределах 10%).	
1368	:3014	59:32:0680001:3014	Пермский край, муниципальный округ Пермский, село Култаево, улица Нижнемуллинская, земельный участок 8	2230	2230	Магазины	-	Исправление реестровой ошибки в местоположении границ земельного участка. Площадь земельного участка не изменилась на 0 кв.м (в пределах 10%).	-
1369	:3016	59:32:0680001:3016	Пермский край, Пермский район, Култаевское с/пос, с.Култаево, ул. Романа Кашина	1 644	1643	Для личного подсобного хозяйства	-	Исправление реестровой ошибки в местоположении границ земельного участка. Площадь земельного участка уменьшилась на 1 кв.м (в пределах 10%).	-
1370	:3017	59:32:0680001:3017	Пермский край,	1162	1150	Для личного подсобного	-	Исправление реестровой	-



№	Условный номер на чертеже межевания территории	Кадастровый номер исходного земельного участка с номерами контуров	Адрес (местоположение) земельного участка	Площадь земельных участков		Вид разрешенного использования исходного земельного участка	Вид разрешенного использования образуемого земельного участка	Обоснование проектных решений, в том числе возможные способы образования земельного участка	Отнесение земельного участка территории общего пользования или имуществу общего
				Площадь земельного участка, кв.м по сведениям ЕГРН	Площадь земельного участка, кв.м по проекту межевания				
1	2	3	4	5	6	7	8	9	10
			муниципальный округ Пермский, село Култаево, улица Летняя, земельный участок 8			хозяйства		ошибки в местоположении границ земельного участка. Площадь земельного участка уменьшилась на 12 кв.м (в пределах 10%).	
1371	:3019	59:32:0680001:3019	Пермский край, Пермский район, с. Култаево, ул. Космонавтов	1532	1533	Для личного подсобного хозяйства	-	Исправление реестровой ошибки в местоположении границ земельного участка. Площадь земельного участка увеличилась на 1 кв.м (в пределах 10%).	-
1372	:3020	59:32:0680001:3020	Пермский край, Пермский р-н, с/п Култаевское, с. Култаево, ул. Садовая, дом 7	2 381	2414	Для ведения личного подсобного хозяйства	-	Исправление реестровой ошибки в местоположении границ земельного участка. Площадь земельного участка увеличилась на 33 кв.м (в пределах 10%).	-

№	Условный номер на чертеже межевания территории	Кадастровый номер исходного земельного участка с номерами контуров	Адрес (местоположение) земельного участка	Площадь земельных участков		Вид разрешенного использования исходного земельного участка	Вид разрешенного использования образуемого земельного участка	Обоснование проектных решений, в том числе возможные способы образования земельного участка	Отнесение земельного участка территории общего пользования или имуществу общего
				Площадь земельного участка, кв.м по сведениям ЕГРН	Площадь земельного участка, кв.м по проекту межевания				
1	2	3	4	5	6	7	8	9	10
1373	:3021	59:32:0680001:3021	Пермский край, Пермский р-н, с/пос. Култаевское, с. Култаево, ул. Мира дом 4	2 135	2129	Для личного подсобного хозяйства	-	Исправление реестровой ошибки в местоположении границ земельного участка. Площадь земельного участка уменьшилась на 6 кв.м (в пределах 10%).	-
1374	:3022	59:32:0680001:3022	Пермский край, Пермский район, Култаевское с/п, с. Култаево, ул. Садовая, дом 4	550	547	Для личного подсобного хозяйства	-	Исправление реестровой ошибки в местоположении границ земельного участка. Площадь земельного участка уменьшилась на 3 кв.м (в пределах 10%).	-
1375	:3023	59:32:0680001:3023	Пермский край, Пермский район, с. Култаево, ул. Садовая, дом 4	550	551	Для личного подсобного хозяйства	-	Исправление реестровой ошибки в местоположении границ земельного участка. Площадь земельного участка увеличилась на 1 кв.м (в пределах 10%).	-

№	Условный номер на чертеже межевания территории	Кадастровый номер исходного земельного участка с номерами контуров	Адрес (местоположение) земельного участка	Площадь земельных участков		Вид разрешенного использования исходного земельного участка	Вид разрешенного использования образуемого земельного участка	Обоснование проектных решений, в том числе возможные способы образования земельного участка	Отнесение земельного участка территории общего пользования или имуществу общего
				Площадь земельного участка, кв.м по сведениям ЕГРН	Площадь земельного участка, кв.м по проекту межевания				
1	2	3	4	5	6	7	8	9	10
1376	:3024	59:32:0680001:3024	Пермский край, Пермский район, Култаевское с/п, с. Култаево, ул. Садовая, д. 4а	550	585	Для личного подсобного хозяйства	-	Исправление реестровой ошибки в местоположении границ земельного участка. Площадь земельного участка увеличилась на 35 кв.м (в пределах 10%)	-
1377	:3025	59:32:0680001:3025	Российская Федерация, Пермский край, м.Пермский р-н, с.п. Култаевское, с. Култаево, ул. Петровская, з/у 5	1 436	1419	Для ведения личного подсобного хозяйства	-	Исправление реестровой ошибки в местоположении границ земельного участка. Площадь земельного участка уменьшилась на 17 кв.м (в пределах 10%).	-
1378	:3026	59:32:0680001:3026	Пермский край, Пермский р-н, с/пос Култаевское, с. Култаево, ул. Лесная, дом 6	760	807	Для ведения личного подсобного хозяйства	-	Исправление реестровой ошибки в местоположении границ земельного участка. Площадь земельного участка увеличилась на 47 кв.м (в пределах 10%)	-



№	Условный номер на чертеже межевания территории	Кадастровый номер исходного земельного участка с номерами контуров	Адрес (местоположение) земельного участка	Площадь земельных участков		Вид разрешенного использования исходного земельного участка	Вид разрешенного использования образуемого земельного участка	Обоснование проектных решений, в том числе возможные способы образования земельного участка	Отнесение земельного участка территории общего пользования или имуществу общего
				Площадь земельного участка, кв.м по сведениям ЕГРН	Площадь земельного участка, кв.м по проекту межевания				
1	2	3	4	5	6	7	8	9	10
1379	:3027	59:32:0680001:3027	Пермский край, муниципальный округ Пермский, село Култаево, улица Запрудная, земельный участок 12	901	916	Для личного подсобного хозяйства	-	Исправление реестровой ошибки в местоположении границ земельного участка. Площадь земельного участка увеличилась на 15 кв.м (в пределах 10%)	-
1380	:3028	59:32:0680001:3028	Пермский край, муниципальный округ Пермский, село Култаево, улица Романа Кашина, земельный участок 15в	880	966	под индивидуальное жилищное строительство	-	Исправление реестровой ошибки в местоположении границ земельного участка. Площадь земельного участка увеличилась на 86 кв.м (в пределах 10%)	-
1381	:3029	59:32:0680001:3029	Пермский край, Пермский р-н, с. Култаево, ул. Запрудная, д. 13	1 064	1069	Для личного подсобного хозяйства	-	Исправление реестровой ошибки в местоположении границ земельного участка. Площадь земельного участка увеличилась	-

№	Условный номер на чертеже межевания территории	Кадастровый номер исходного земельного участка с номерами контуров	Адрес (местоположение) земельного участка	Площадь земельных участков		Вид разрешенного использования исходного земельного участка	Вид разрешенного использования образуемого земельного участка	Обоснование проектных решений, в том числе возможные способы образования земельного участка	Отнесение земельного участка территории общего пользования или имуществу общего
				Площадь земельного участка, кв.м по сведениям ЕГРН	Площадь земельного участка, кв.м по проекту межевания				
1	2	3	4	5	6	7	8	9	10
								на 5 кв.м (в пределах 10%).	
1382	:3032	59:32:0680001:3032	Пермский край, Пермский р-н, с. Култаево, ул. Сосновая, д. 8	1 000	1032	Для личного подсобного хозяйства	-	Исправление реестровой ошибки в местоположении границ земельного участка. Площадь земельного участка увеличилась на 32 кв.м (в пределах 10%).	-
1383	:3034	59:32:0680001:3034	Пермский край, Пермский р-н, с. Култаево, ул. Карьерная, д. 13	1 100	1004	Для ведения личного подсобного хозяйства	-	Исправление реестровой ошибки в местоположении границ земельного участка. Площадь земельного участка уменьшилась на 96 кв.м (в пределах 10%).	-
1384	:3041	59:32:0680001:3041	Пермский край, Пермский р-н, с. Култаево, ул.	1 321	1335	Для личного подсобного хозяйства	-	Исправление реестровой ошибки в местоположении границ земельного участка.	-

№	Условный номер на чертеже межевания территории	Кадастровый номер исходного земельного участка с номерами контуров	Адрес (местоположение) земельного участка	Площадь земельных участков		Вид разрешенного использования исходного земельного участка	Вид разрешенного использования образуемого земельного участка	Обоснование проектных решений, в том числе возможные способы образования земельного участка	Отнесение земельного участка территории общего пользования или имуществу общего
				Площадь земельного участка, кв.м по сведениям ЕГРН	Площадь земельного участка, кв.м по проекту межевания				
1	2	3	4	5	6	7	8	9	10
			Сельская, д. 6					Площадь земельного участка увеличилась на 14 кв.м (в пределах 10%)	
1385	:3042	59:32:0680001:3042	Пермский край, Пермский р-н, с. Култаево, ул. Запрудная, 11.	1 014	1019	Для ведения личного подсобного хозяйства	-	Исправление реестровой ошибки в местоположении границ земельного участка. Площадь земельного участка увеличилась на 5 кв.м (в пределах 10%).	-
1386	:3043	59:32:0680001:3043	Пермский край, Пермский р-н, с/пос. Култаевское, с. Култаево, ул. Кирова, 12	1306	1340	Для личного подсобного хозяйства	-	Исправление реестровой ошибки в местоположении границ земельного участка. Площадь земельного участка увеличилась на 34 кв.м (в пределах 10%)	-
1387	:3045	59:32:0680001:3045	Пермский край, Пермский район, с/пос. Култаевское,	1537	1623	Для ведения личного подсобного хозяйства	-	Исправление реестровой ошибки в местоположении границ земельного участка.	-

№	Условный номер на чертеже межевания территории	Кадастровый номер исходного земельного участка с номерами контуров	Адрес (местоположение) земельного участка	Площадь земельных участков		Вид разрешенного использования исходного земельного участка	Вид разрешенного использования образуемого земельного участка	Обоснование проектных решений, в том числе возможные способы образования земельного участка	Отнесение земельного участка территории общего пользования или имуществу общего
				Площадь земельного участка, кв.м по сведениям ЕГРН	Площадь земельного участка, кв.м по проекту межевания				
1	2	3	4	5	6	7	8	9	10
			с.Култаево, ул. Нагорная, дом 19					Площадь земельного участка увеличилась на 86 кв.м (в пределах 10%)	
1388	:3050	59:32:0680001:3050	Пермский край, Пермский р-н, с. Култаево, ул. Рябиновая, д.10	1 100	1139	Для ведения личного подсобного хозяйства	-	Исправление реестровой ошибки в местоположении границ земельного участка. Площадь земельного участка увеличилась на 39 кв.м (в пределах 10%).	-
1389	:3051	59:32:0680001:3051	Пермский край, муниципальный округ Пермский, село Култаево, улица Тасжная, земельный участок 1	744	745	Для ведения личного подсобного хозяйства	-	Исправление реестровой ошибки в местоположении границ земельного участка. Площадь земельного участка увеличилась на 1 кв.м (в пределах 10%).	-

№	Условный номер на чертеже межевания территории	Кадастровый номер исходного земельного участка с номерами контуров	Адрес (местоположение) земельного участка	Площадь земельных участков		Вид разрешенного использования исходного земельного участка	Вид разрешенного использования образуемого земельного участка	Обоснование проектных решений, в том числе возможные способы образования земельного участка	Отнесение земельного участка территории общего пользования или имуществу общего
				Площадь земельного участка, кв.м по сведениям ЕГРН	Площадь земельного участка, кв.м по проекту межевания				
1	2	3	4	5	6	7	8	9	10
1390	:3053	59:32:0680001:3053	Российская Федерация, Пермский край, м.Пермский р-н, с.п. Култаевское, с. Култаево, ул. Нагорная, з/у 16	1012	1098	для индивидуального жилищного строительства	-	Исправление реестровой ошибки в местоположении границ земельного участка. Площадь земельного участка увеличилась на 86 кв.м (в пределах 10%)	-
1391	:3054	59:32:0680001:3054	Пермский край, Пермский р-н, с/п Култаевское, с. Култаево, ул. Солнечная, 5	982	967	Для ведения личного подсобного хозяйства	-	Исправление реестровой ошибки в местоположении границ земельного участка. Площадь земельного участка уменьшилась на 15 кв.м (в пределах 10%).	-
1392	:3055	59:32:0680001:3055	Пермский край, Пермский район, с/п Култаевское, с. Култаево, ул. Космонавтов, 7-2	1092	1096	для личного подсобного хозяйства	-	Исправление реестровой ошибки в местоположении границ земельного участка. Площадь земельного участка увеличилась	-

№	Условный номер на чертеже межевания территории	Кадастровый номер исходного земельного участка с номерами контуров	Адрес (местоположение) земельного участка	Площадь земельных участков		Вид разрешенного использования исходного земельного участка	Вид разрешенного использования образуемого земельного участка	Обоснование проектных решений, в том числе возможные способы образования земельного участка	Отнесение земельного участка территории общего пользования или имуществу общего
				Площадь земельного участка, кв.м по сведениям ЕГРН	Площадь земельного участка, кв.м по проекту межевания				
1	2	3	4	5	6	7	8	9	10
								на 4 кв.м (в пределах 10%).	
1393	:3057	59:32:0680001:3057	Пермский край, Пермский р-н, с. Култаево, ул. Осенняя, д. 18	1 826	1872	Для личного подсобного хозяйства	-	Исправление реестровой ошибки в местоположении границ земельного участка. Площадь земельного участка увеличилась на 46 кв.м (в пределах 10%)	-
1394	:3058	59:32:0680001:3058	Пермский край, Пермский р-н, с/п Култаевское, с. Култаево, ул. Первомайская	415	432	Для огородничества	-	Исправление реестровой ошибки в местоположении границ земельного участка. Площадь земельного участка увеличилась на 17 кв.м (в пределах 10%).	-
1395	:3060	59:32:0680001:3060	Пермский край, Пермский район, Култаевское с/п, с.	1442	1455	Для личного подсобного хозяйства	-	Исправление реестровой ошибки в местоположении границ земельного участка.	-

№	Условный номер на чертеже межевания территории	Кадастровый номер исходного земельного участка с номерами контуров	Адрес (местоположение) земельного участка	Площадь земельных участков		Вид разрешенного использования исходного земельного участка	Вид разрешенного использования образуемого земельного участка	Обоснование проектных решений, в том числе возможные способы образования земельного участка	Отнесение земельного участка территории общего пользования или имуществу общего
				Площадь земельного участка, кв.м по сведениям ЕГРН	Площадь земельного участка, кв.м по проекту межевания				
1	2	3	4	5	6	7	8	9	10
			Култаево, ул. Соловьиная, 11-а					Площадь земельного участка увеличилась на 13 кв.м (в пределах 10%)	
1396	:3061	59:32:0680001:3061	Пермский край, Пермский р-н, Култаевское с/п, с. Култаево, ул. Космонавтов, дом 5 квартира 2	1098	1084	для личного подсобного хозяйства	-	Исправление реестровой ошибки в местоположении границ земельного участка. Площадь земельного участка уменьшилась на 14 кв.м (в пределах 10%)	-
1397	:3062	59:32:0680001:3062	Пермский край, Пермский район, Култаевское с/п, с. Култаево, ул. Соловьиная, дом 1	1 514	1528	Для ведения личного подсобного хозяйства	-	Исправление реестровой ошибки в местоположении границ земельного участка. Площадь земельного участка увеличилась на 14 кв.м (в пределах 10%)	-
1398	:3063	59:32:0680001:3063	Пермский край, Пермский р-н, с/п Култаевское, с. Култаево, ул. Мира	1 807	1822	Для личного подсобного хозяйства	-	Исправление реестровой ошибки в местоположении границ земельного участка. Площадь земельного участка	-



№	Условный номер на чертеже межевания территории	Кадастровый номер исходного земельного участка с номерами контуров	Адрес (местоположение) земельного участка	Площадь земельных участков		Вид разрешенного использования исходного земельного участка	Вид разрешенного использования образуемого земельного участка	Обоснование проектных решений, в том числе возможные способы образования земельного участка	Отнесение земельного участка территории общего пользования или имуществу общего
				Площадь земельного участка, кв.м по сведениям ЕГРН	Площадь земельного участка, кв.м по проекту межевания				
1	2	3	4	5	6	7	8	9	10
			дом 28					увеличилась на 15 кв.м (в пределах 10%)	
1399	:3064	59:32:0680001:3064	Пермский край, Пермский район, Култаевское с/п, с. Култаево, ул. Романа Кашина, 60	1017	1012	Для личного подсобного хозяйства	-	Исправление реестровой ошибки в местоположении границ земельного участка. Площадь земельного участка уменьшилась на 5 кв.м (в пределах 10%).	-
1400	:3065	59:32:0680001:3065	Пермский край, Пермский р-н, с Култаево	1 003	1065	Для личного подсобного хозяйства	-	Исправление реестровой ошибки в местоположении границ земельного участка. Площадь земельного участка увеличилась на 62 кв.м (в пределах 10%)	-
1401	:3066	59:32:0680001:3066	Пермский край, Пермский р-н, с/пос Култаевское, с.	905	933	Для личного подсобного хозяйства	-	Исправление реестровой ошибки в местоположении границ земельного участка.	-



№	Условный номер на чертеже межевания территории	Кадастровый номер исходного земельного участка с номерами контуров	Адрес (местоположение) земельного участка	Площадь земельных участков		Вид разрешенного использования исходного земельного участка	Вид разрешенного использования образуемого земельного участка	Обоснование проектных решений, в том числе возможные способы образования земельного участка	Отнесение земельного участка территории общего пользования или имуществу общего
				Площадь земельного участка, кв.м по сведениям ЕГРН	Площадь земельного участка, кв.м по проекту межевания				
1	2	3	4	5	6	7	8	9	10
			Култаево, ул. Заречная, дом 4					Площадь земельного участка увеличилась на 28 кв.м (в пределах 10%)	
1402	:3067	59:32:0680001:3067	Пермский край, Пермский р-н, с/п Култаевское, с. Култаево, ул. Сосновая, 3	1 000	968	Для ведения личного подсобного хозяйства	-	Исправление реестровой ошибки в местоположении границ земельного участка. Площадь земельного участка уменьшилась на 32 кв.м (в пределах 10%)	-
1403	:3068	59:32:0680001:3068	Пермский край, Пермский р-н, с/п Култаевское, с. Култаево, ул. Садовая, дом 13	1 738	1729	Для ведения личного подсобного хозяйства	-	Исправление реестровой ошибки в местоположении границ земельного участка. Площадь земельного участка уменьшилась на 9 кв.м (в пределах 10%).	-
1404	:3069	59:32:0680001:3069	Пермский край, Пермский р-н, с. Култаево, ул. Березовая, 7	1 005	960	Для ведения личного подсобного хозяйства	-	Исправление реестровой ошибки в местоположении границ земельного участка.	-



№	Условный номер на чертеже межевания территории	Кадастровый номер исходного земельного участка с номерами контуров	Адрес (местоположение) земельного участка	Площадь земельных участков		Вид разрешенного использования исходного земельного участка	Вид разрешенного использования образуемого земельного участка	Обоснование проектных решений, в том числе возможные способы образования земельного участка	Отнесение земельного участка территории общего пользования или имуществу общего
				Площадь земельного участка, кв.м по сведениям ЕГРН	Площадь земельного участка, кв.м по проекту межевания				
1	2	3	4	5	6	7	8	9	10
								Площадь земельного участка уменьшилась на 45 кв.м (в пределах 10%).	
1405	:3071	59:32:0680001:3071	Пермский край, Пермский р-н, с/п Култаевское, с. Култаево, ул. Петровская, дом 14	1 816	1784	Для ведения личного подсобного хозяйства	-	Исправление реестровой ошибки в местоположении границ земельного участка. Площадь земельного участка уменьшилась на 32 кв.м (в пределах 10%)	-
1406	:3073	59:32:0680001:3073	Пермский край, м.о Пермский, с Култаево, ул Романовская, з/у 19	939	944	Для личного подсобного хозяйства	-	Исправление реестровой ошибки в местоположении границ земельного участка. Площадь земельного участка увеличилась на 5 кв.м (в пределах 10%).	-
1407	:3074	59:32:0680001:3074	Пермский край, Пермский р-н, с/п Култаевское, с. Култаево, ул.	1734	1769	Для личного подсобного хозяйства	-	Исправление реестровой ошибки в местоположении границ земельного участка.	-



№	Условный номер на чертеже межевания территории	Кадастровый номер исходного земельного участка с номерами контуров	Адрес (местоположение) земельного участка	Площадь земельных участков		Вид разрешенного использования исходного земельного участка	Вид разрешенного использования образуемого земельного участка	Обоснование проектных решений, в том числе возможные способы образования земельного участка	Отнесение земельного участка территории общего пользования или имуществу общего
				Площадь земельного участка, кв.м по сведениям ЕГРН	Площадь земельного участка, кв.м по проекту межевания				
1	2	3	4	5	6	7	8	9	10
			Кедровая, дом 23.					Площадь земельного участка увеличилась на 35 кв.м (в пределах 10%).	
1408	:3079	59:32:0680001:3079	Российская Федерация, Пермский край, м.Пермский р-н, с.п. Култаевское, с. Култаево, ул. Уральская, з/у 12	1 958	1966	Для личного подсобного хозяйства	-	Исправление реестровой ошибки в местоположении границ земельного участка. Площадь земельного участка увеличилась на 8 кв.м (в пределах 10%).	-
1409	:3082	59:32:0680001:3082	Пермский край, Пермский район, Култаевское с/п, с. Култаево, д. Копылы	1 062	1073	Для индивидуального жилищного строительства	-	Исправление реестровой ошибки в местоположении границ земельного участка. Площадь земельного участка увеличилась на 11 кв.м (в пределах 10%).	-
1410	:3084	59:32:0680001:3084	Пермский край, Пермский р-н, с/п	523	557	Для личного подсобного хозяйства	-	Исправление реестровой ошибки в местоположении границ	-



№	Условный номер на чертеже межевания территории	Кадастровый номер исходного земельного участка с номерами контуров	Адрес (местоположение) земельного участка	Площадь земельных участков		Вид разрешенного использования исходного земельного участка	Вид разрешенного использования образуемого земельного участка	Обоснование проектных решений, в том числе возможные способы образования земельного участка	Отнесение земельного участка территории общего пользования или имуществу общего
				Площадь земельного участка, кв.м по сведениям ЕГРН	Площадь земельного участка, кв.м по проекту межевания				
1	2	3	4	5	6	7	8	9	10
			Култаевское, с. Култаево, ул. Романа Кашина, дом 70 а					земельного участка. Площадь земельного участка увеличилась на 34 кв.м (в пределах 10%).	
1411	:3085	59:32:0680001:3085	Пермский край, Пермский р-н, Култаевское с/п, с. Култаево, ул. Березовая, д. 9	960	994	Для личного подсобного хозяйства	-	Исправление реестровой ошибки в местоположении границ земельного участка. Площадь земельного участка увеличилась на 34 кв.м (в пределах 10%).	-
1412	:3087	59:32:0680001:3087	Пермский край, Пермский р-н, с. Култаево, ул. Садовая, д. 28	1100	1148	Для личного подсобного хозяйства	-	Исправление реестровой ошибки в местоположении границ земельного участка. Площадь земельного участка увеличилась на 48 кв.м (в пределах 10%).	-



№	Условный номер на чертеже межевания территории	Кадастровый номер исходного земельного участка с номерами контуров	Адрес (местоположение) земельного участка	Площадь земельных участков		Вид разрешенного использования исходного земельного участка	Вид разрешенного использования образуемого земельного участка	Обоснование проектных решений, в том числе возможные способы образования земельного участка	Отнесение земельного участка территории общего пользования или имуществу общего
				Площадь земельного участка, кв.м по сведениям ЕГРН	Площадь земельного участка, кв.м по проекту межевания				
1	2	3	4	5	6	7	8	9	10
1413	:3088	59:32:0680001:3088	Пермский край, муниципальный округ Пермский, село Култаево, улица Копыловская, земельный участок 4	1 065	1052	Для личного подсобного хозяйства	-	Исправление реестровой ошибки в местоположении границ земельного участка. Площадь земельного участка уменьшилась на 13 кв.м (в пределах 10%).	-
1414	:3089	59:32:0680001:3089	Пермский край, Пермский р-н, с/пос Култаевское, с. Култаево, ул. Заречная	1040	1041	Для ведения личного подсобного хозяйства	-	Исправление реестровой ошибки в местоположении границ земельного участка. Площадь земельного участка увеличилась на 1 кв.м (в пределах 10%).	-
1415	:3090	59:32:0680001:3090	Пермский край, Пермский р-н, Култаевское с/п, с. Култаево, ул. Мира, 14а	1 280	1311	Для ведения личного подсобного хозяйства	-	Исправление реестровой ошибки в местоположении границ земельного участка. Площадь земельного участка увеличилась на 31 кв.м (в пределах 10%).	-

№	Условный номер на чертеже межевания территории	Кадастровый номер исходного земельного участка с номерами контуров	Адрес (местоположение) земельного участка	Площадь земельных участков		Вид разрешенного использования исходного земельного участка	Вид разрешенного использования образуемого земельного участка	Обоснование проектных решений, в том числе возможные способы образования земельного участка	Отнесение земельного участка территории общего пользования или имуществу общего
				Площадь земельного участка, кв.м по сведениям ЕГРН	Площадь земельного участка, кв.м по проекту межевания				
1	2	3	4	5	6	7	8	9	10
1416	:3092	59:32:0680001:3092	Российская Федерация, Пермский край, м.Пермский р-н, с.п. Култаевское, с. Култаево, ул. Солнечная, з/у 7	885	894	Для личного подсобного хозяйства	-	Исправление реестровой ошибки в местоположении границ земельного участка. Площадь земельного участка увеличилась на 9 кв.м (в пределах 10%).	-
1417	:3098	59:32:0680001:3098	Российская Федерация, Пермский край, м.Пермский р-н, с.п. Култаевское, с. Култаево, ул. Запрудная, з/у 16	1 099	1227	Отдельно стоящие многоквартирные жилые дома с приусадебными участками этажностью не выше 3 этажей	-	Исправление реестровой ошибки в местоположении границ земельного участка. Площадь земельного участка увеличилась на 128 кв.м (в пределах 10%).	-
1418	:3099	59:32:0680001:3099	Пермский край, Пермский район, с. Култаево, ул. Рябиновая, 12	1 010	1059	Для ведения личного подсобного хозяйства	-	Исправление реестровой ошибки в местоположении границ земельного участка. Площадь земельного участка увеличилась	-

№	Условный номер на чертеже межевания территории	Кадастровый номер исходного земельного участка с номерами контуров	Адрес (местоположение) земельного участка	Площадь земельных участков		Вид разрешенного использования исходного земельного участка	Вид разрешенного использования образуемого земельного участка	Обоснование проектных решений, в том числе возможные способы образования земельного участка	Отнесение земельного участка территории общего пользования или имуществу общего
				Площадь земельного участка, кв.м по сведениям ЕГРН	Площадь земельного участка, кв.м по проекту межевания				
1	2	3	4	5	6	7	8	9	10
								на 49 кв.м (в пределах 10%)	
1419	:3107	59:32:0680001:3107	Пермский край, муниципальный округ Пермский, село Култаево, улица Карьерная, земельный участок 22	1 126	1139	Отдельно стоящие многоквартирные жилые дома с приусадебными участками этажностью не выше 3 этажей	-	Исправление реестровой ошибки в местоположении границ земельного участка. Площадь земельного участка увеличилась на 13 кв.м (в пределах 10%).	-
1420	:3108	59:32:0680001:3108	Пермский край, Пермский район, Култаевское с/пос., с.Култаево, ул. Космонавтов, 19-2	956	964	Для ведения личного подсобного хозяйства	-	Исправление реестровой ошибки в местоположении границ земельного участка. Площадь земельного участка увеличилась на 8 кв.м (в пределах 10%).	-



№	Условный номер на чертеже межевания территории	Кадастровый номер исходного земельного участка с номерами контуров	Адрес (местоположение) земельного участка	Площадь земельных участков		Вид разрешенного использования исходного земельного участка	Вид разрешенного использования образуемого земельного участка	Обоснование проектных решений, в том числе возможные способы образования земельного участка	Отнесение земельного участка территории общего пользования или имуществу общего
				Площадь земельного участка, кв.м по сведениям ЕГРН	Площадь земельного участка, кв.м по проекту межевания				
1	2	3	4	5	6	7	8	9	10
1421	:3112	59:32:0680001:3112	Пермский край, Пермский район, с. Култаево	1 100	1177	Для ведения личного подсобного хозяйства	-	Исправление реестровой ошибки в местоположении границ земельного участка. Площадь земельного участка увеличилась на 77 кв.м (в пределах 10%)	-
1422	:3113	59:32:0680001:3113	Пермский край, Пермский р-н, с/п Култаевское, с. Култаево, ул. Нагорная, дом 17	1 000	1021	Для ведения личного подсобного хозяйства	-	Исправление реестровой ошибки в местоположении границ земельного участка. Площадь земельного участка увеличилась на 21 кв.м (в пределах 10%).	-
1423	:3115	59:32:0680001:3115	Пермский край, Пермский р-н, с/пос Култаевское, с. Култаево, ул. Романа Кашина, дом 15	906	949	Для ведения личного подсобного хозяйства	-	Исправление реестровой ошибки в местоположении границ земельного участка. Площадь земельного участка увеличилась на 43 кв.м (в пределах 10%)	-



№	Условный номер на чертеже межевания территории	Кадастровый номер исходного земельного участка с номерами контуров	Адрес (местоположение) земельного участка	Площадь земельных участков		Вид разрешенного использования исходного земельного участка	Вид разрешенного использования образуемого земельного участка	Обоснование проектных решений, в том числе возможные способы образования земельного участка	Отнесение земельного участка территории общего пользования или имуществу общего
				Площадь земельного участка, кв.м по сведениям ЕГРН	Площадь земельного участка, кв.м по проекту межевания				
1	2	3	4	5	6	7	8	9	10
1424	:3119	59:32:0680001:3119	Пермский край, муниципальный округ Пермский, село Култаево, улица Луговая, земельный участок 6	1 015	994	Для ведения личного подсобного хозяйства	-	Исправление реестровой ошибки в местоположении границ земельного участка. Площадь земельного участка уменьшилась на 21 кв.м (в пределах 10%).	-
1425	:3120	59:32:0680001:3120	Пермский край, Пермский р-н, с. Култаево, ул. Тасжная, д. 16	1 178	1291	Для садоводства	-	Исправление реестровой ошибки в местоположении границ земельного участка. Площадь земельного участка увеличилась на 113 кв.м (в пределах 10%).	-
1426	:3122	59:32:0680001:3122	Пермский край, Пермский район, Култаевское с/п, с. Култаево, ул. Космонавтов, 1-2	1409	1414	Для личного подсобного хозяйства	-	Исправление реестровой ошибки в местоположении границ земельного участка. Площадь земельного участка увеличилась	-

№	Условный номер на чертеже межевания территории	Кадастровый номер исходного земельного участка с номерами контуров	Адрес (местоположение) земельного участка	Площадь земельных участков		Вид разрешенного использования исходного земельного участка	Вид разрешенного использования образуемого земельного участка	Обоснование проектных решений, в том числе возможные способы образования земельного участка	Отнесение земельного участка территории общего пользования или имуществу общего
				Площадь земельного участка, кв.м по сведениям ЕГРН	Площадь земельного участка, кв.м по проекту межевания				
1	2	3	4	5	6	7	8	9	10
								на 5 кв.м (в пределах 10%).	
1427	:3123	59:32:0680001:3123	Российская Федерация, Пермский край, м.Пермский р-н, с.п. Култаевское, с. Култаево, ул. Карьерная, з/у 14	1 721	1692	Для садоводства	-	Исправление реестровой ошибки в местоположении границ земельного участка. Площадь земельного участка уменьшилась на 29 кв.м (в пределах 10%)	-
1428	:3124	59:32:0680001:3124	Пермский край, муниципальный округ Пермский, село Култаево, улица Сосновая, земельный участок 6	934	1009	Для садоводства	-	Исправление реестровой ошибки в местоположении границ земельного участка. Площадь земельного участка увеличилась на 75 кв.м (в пределах 10%)	-

№	Условный номер на чертеже межевания территории	Кадастровый номер исходного земельного участка с номерами контуров	Адрес (местоположение) земельного участка	Площадь земельных участков		Вид разрешенного использования исходного земельного участка	Вид разрешенного использования образуемого земельного участка	Обоснование проектных решений, в том числе возможные способы образования земельного участка	Отнесение земельного участка территории общего пользования или имуществу общего
				Площадь земельного участка, кв.м по сведениям ЕГРН	Площадь земельного участка, кв.м по проекту межевания				
1	2	3	4	5	6	7	8	9	10
1429	:3127	59:32:0680001:3127	Пермский край, Пермский район, Култаевское с/п, с. Култаево, ул. Космонавтов, дом 5 квартира 1	1121	1126	Для ведения личного подсобного хозяйства	-	Исправление реестровой ошибки в местоположении границ земельного участка. Площадь земельного участка увеличилась на 5 кв.м (в пределах 10%).	-
1430	:3128	59:32:0680001:3128	Пермский край, Пермский район, с/п Култаевское, с. Култаево, ул. Луговая, дом 2	939	946	Для ведения личного подсобного хозяйства	-	Исправление реестровой ошибки в местоположении границ земельного участка. Площадь земельного участка увеличилась на 7 кв.м (в пределах 10%).	-
1431	:3131	59:32:0680001:3131	Пермский край, Пермский р-н, с Култаево, ул Космонавтов, д13, кв 1	1085	1112	Для личного подсобного хозяйства	-	Исправление реестровой ошибки в местоположении границ земельного участка. Площадь земельного участка увеличилась на 27 кв.м (в пределах 10%).	-



№	Условный номер на чертеже межевания территории	Кадастровый номер исходного земельного участка с номерами контуров	Адрес (местоположение) земельного участка	Площадь земельных участков		Вид разрешенного использования исходного земельного участка	Вид разрешенного использования образуемого земельного участка	Обоснование проектных решений, в том числе возможные способы образования земельного участка	Отнесение земельного участка территории общего пользования или имуществу общего
				Площадь земельного участка, кв.м по сведениям ЕГРН	Площадь земельного участка, кв.м по проекту межевания				
1	2	3	4	5	6	7	8	9	10
1432	:3132	59:32:0680001:3132	Пермский край, Пермский район, с. Култаево, ул. Солнечная, 10	1000	1054	Отдельно стоящие многоквартирные жилые дома с приусадебными участками этажностью не выше 3 этажей	-	Исправление реестровой ошибки в местоположении границ земельного участка. Площадь земельного участка увеличилась на 54 кв.м (в пределах 10%).	-
1433	:3135	59:32:0680001:3135	Пермский край, Пермский район, с. Култаево, ул. Садовая, дом 6	1 736	1769	Для ведения личного подсобного хозяйства	-	Исправление реестровой ошибки в местоположении границ земельного участка. Площадь земельного участка увеличилась на 33 кв.м (в пределах 10%).	-
1434	:3136	59:32:0680001:3136	Российская Федерация, Пермский край, м.Пермский р-н, с.п. Култаевское, с. Култаево, ул.	900	876	Для индивидуального жилищного строительства	-	Исправление реестровой ошибки в местоположении границ земельного участка. Площадь земельного участка уменьшилась на 24 кв.м (в пределах 10%)	-



№	Условный номер на чертеже межевания территории	Кадастровый номер исходного земельного участка с номерами контуров	Адрес (местоположение) земельного участка	Площадь земельных участков		Вид разрешенного использования исходного земельного участка	Вид разрешенного использования образуемого земельного участка	Обоснование проектных решений, в том числе возможные способы образования земельного участка	Отнесение земельного участка территории общего пользования или имуществу общего
				Площадь земельного участка, кв.м по сведениям ЕГРН	Площадь земельного участка, кв.м по проекту межевания				
1	2	3	4	5	6	7	8	9	10
			Тажная, з/у 5						
1435	:3137	59:32:0680001:3137	Пермский край, Пермский р-н, с. Култаево, ул. Рябиновая, д. 1	981	967	Для ведения личного подсобного хозяйства	-	Исправление реестровой ошибки в местоположении границ земельного участка. Площадь земельного участка уменьшилась на 14 кв.м (в пределах 10%)	-
1436	:3141	59:32:0680001:3141	Пермский край, Пермский р-н, с/п Култаевское, с. Култаево, ул. Романа Кашина, 1	755	760	Для личного подсобного хозяйства	-	Исправление реестровой ошибки в местоположении границ земельного участка. Площадь земельного участка увеличилась на 5 кв.м (в пределах 10%).	-
1437	:3142	59:32:0680001:3142	Российская Федерация, Пермский край, м.Пермский р-н, с.п	1370	1372	Для ведения личного подсобного хозяйства	-	Исправление реестровой ошибки в местоположении границ земельного участка. Площадь земельного участка	-



№	Условный номер на чертеже межевания территории	Кадастровый номер исходного земельного участка с номерами контуров	Адрес (местоположение) земельного участка	Площадь земельных участков		Вид разрешенного использования исходного земельного участка	Вид разрешенного использования образуемого земельного участка	Обоснование проектных решений, в том числе возможные способы образования земельного участка	Отнесение земельного участка территории общего пользования или имуществу общего
				Площадь земельного участка, кв.м по сведениям ЕГРН	Площадь земельного участка, кв.м по проекту межевания				
1	2	3	4	5	6	7	8	9	10
			Култаевское, с. Култаево, ул. Космонавтов, з/у 42					увеличилась на 2 кв.м (в пределах 10%).	
1438	:3147	59:32:0680001:3147	Пермский край, муниципальный округ Пермский, село Култаево, улица Строителей, земельный участок 20	1 408	1483	Для личного подсобного хозяйства	-	Исправление реестровой ошибки в местоположении границ земельного участка. Площадь земельного участка увеличилась на 75 кв.м (в пределах 10%)	-
1439	:3148	59:32:0680001:3148	Пермский край, Пермский р-н, с Култаево, ул Нижнемуллинская, д 4, кв 2	822	814	Для личного подсобного хозяйства	-	Исправление реестровой ошибки в местоположении границ земельного участка. Площадь земельного участка уменьшилась на 8 кв.м (в пределах 10%).	-
1440	:3149	59:32:0680001:3149	Пермский край, Пермский район, Култаевское с/пос,	1 570	1548	Для личного подсобного хозяйства	-	Исправление реестровой ошибки в местоположении границ земельного участка.	-



№	Условный номер на чертеже межевания территории	Кадастровый номер исходного земельного участка с номерами контуров	Адрес (местоположение) земельного участка	Площадь земельных участков		Вид разрешенного использования исходного земельного участка	Вид разрешенного использования образуемого земельного участка	Обоснование проектных решений, в том числе возможные способы образования земельного участка	Отнесение земельного участка территории общего пользования или имуществу общего
				Площадь земельного участка, кв.м по сведениям ЕГРН	Площадь земельного участка, кв.м по проекту межевания				
1	2	3	4	5	6	7	8	9	10
			с.Култаево, ул. Романа Кашина, дом 113					Площадь земельного участка уменьшилась на 22 кв.м (в пределах 10%)	
1441	:3151	59:32:0680001:3151	Пермский край, муниципальный округ Пермский, село Култаево, улица Космонавтов земельный участок 37	1 454	1403	Для личного подсобного хозяйства	-	Исправление реестровой ошибки в местоположении границ земельного участка. Площадь земельного участка уменьшилась на 51 кв.м (в пределах 10%)	-
1442	:3164	59:32:0680001:3164	Российская Федерация, Пермский край, м.Пермский р-н, с.п. Култаевское, с Култаево, ул Солнечная, з/у 6	1 019	987	Для ведения личного подсобного хозяйства	-	Исправление реестровой ошибки в местоположении границ земельного участка. Площадь земельного участка уменьшилась на 32 кв.м (в пределах 10%).	-



№	Условный номер на чертеже межевания территории	Кадастровый номер исходного земельного участка с номерами контуров	Адрес (местоположение) земельного участка	Площадь земельных участков		Вид разрешенного использования исходного земельного участка	Вид разрешенного использования образуемого земельного участка	Обоснование проектных решений, в том числе возможные способы образования земельного участка	Отнесение земельного участка территории общего пользования или имуществу общего
				Площадь земельного участка, кв.м по сведениям ЕГРН	Площадь земельного участка, кв.м по проекту межевания				
1	2	3	4	5	6	7	8	9	10
1443	:3165	59:32:0680001:3165	Пермский край, Пермский р-н, с/п Култаевское, с. Култаево, ул. Нагорная, дом 17	1000	1000	Для ведения личного подсобного хозяйства	-	Исправление реестровой ошибки в местоположении границ земельного участка. Площадь земельного участка не изменилась на 0 кв.м (в пределах 10%).	-
1444	:3168	59:32:0680001:3168	Пермский край, Пермский район, Култаевское с/п, с. Култаево, ул. Садовая, дом 11	1588	1630	Для ведения личного подсобного хозяйства	-	Исправление реестровой ошибки в местоположении границ земельного участка. Площадь земельного участка увеличилась на 42 кв.м (в пределах 10%)	-
1445	:3169	59:32:0680001:3169	Российская Федерация, Пермский край, м.Пермский р-н, с.п Култаевское, с Култаево, ул	1 013	1070	Для ведения личного подсобного хозяйства	-	Исправление реестровой ошибки в местоположении границ земельного участка. Площадь земельного участка увеличилась на 57 кв.м (в пределах 10%)	-





№	Условный номер на чертеже межевания территории	Кадастровый номер исходного земельного участка с номерами контуров	Адрес (местоположение) земельного участка	Площадь земельных участков		Вид разрешенного использования исходного земельного участка	Вид разрешенного использования образуемого земельного участка	Обоснование проектных решений, в том числе возможные способы образования земельного участка	Отнесение земельного участка территории общего пользования или имуществу общего
				Площадь земельного участка, кв.м по сведениям ЕГРН	Площадь земельного участка, кв.м по проекту межевания				
1	2	3	4	5	6	7	8	9	10
			Копыловская, з/у 3						
1446	:3170	59:32:0680001:3170	Российская Федерация, Пермский край, м.Пермский р-н, с.п. Култаевское, с Култаево, ул Солнечная, з/у 4	793	805	Для ведения личного подсобного хозяйства	-	Исправление реестровой ошибки в местоположении границ земельного участка. Площадь земельного участка увеличилась на 12 кв.м (в пределах 10%)	-
1447	:3172	59:32:0680001:3172	Пермский край, Пермский р-н, с/пос Култаевское, с. Култаево, ул. Космонавтов, дом 1 кв.1	1622	1717	Для ведения личного подсобного хозяйства	-	Исправление реестровой ошибки в местоположении границ земельного участка. Площадь земельного участка увеличилась на 95 кв.м (в пределах 10%).	-



№	Условный номер на чертеже межевания территории	Кадастровый номер исходного земельного участка с номерами контуров	Адрес (местоположение) земельного участка	Площадь земельных участков		Вид разрешенного использования исходного земельного участка	Вид разрешенного использования образуемого земельного участка	Обоснование проектных решений, в том числе возможные способы образования земельного участка	Отнесение земельного участка территории общего пользования или имуществу общего
				Площадь земельного участка, кв.м по сведениям ЕГРН	Площадь земельного участка, кв.м по проекту межевания				
1	2	3	4	5	6	7	8	9	10
1448	:3173	59:32:0680001:3173	Пермский край, Пермский район, с.п. Култаевское, с. Култаево, ул. Таежная, 17	936	913	Для личного подсобного хозяйства	-	Исправление реестровой ошибки в местоположении границ земельного участка. Площадь земельного участка уменьшилась на 23 кв.м (в пределах 10%)	-
1449	:3177	59:32:0680001:3177	Пермский край, Пермский р-н, с. Култаево, ул. Сосновая, д. 7	1 000	1047	Для ведения личного подсобного хозяйства	-	Исправление реестровой ошибки в местоположении границ земельного участка. Площадь земельного участка увеличилась на 47 кв.м (в пределах 10%)	-
1450	:3178	59:32:0680001:3178	Пермский край, муниципальный округ Пермский, село Култаево, улица Копыловская, земельный участок 10	1 069	1026	Для личного подсобного хозяйства	-	Исправление реестровой ошибки в местоположении границ земельного участка. Площадь земельного участка уменьшилась на 43 кв.м (в пределах 10%).	-



№	Условный номер на чертеже межевания территории	Кадастровый номер исходного земельного участка с номерами контуров	Адрес (местоположение) земельного участка	Площадь земельных участков		Вид разрешенного использования исходного земельного участка	Вид разрешенного использования образуемого земельного участка	Обоснование проектных решений, в том числе возможные способы образования земельного участка	Отнесение земельного участка территории общего пользования или имуществу общего
				Площадь земельного участка, кв.м по сведениям ЕГРН	Площадь земельного участка, кв.м по проекту межевания				
1	2	3	4	5	6	7	8	9	10
1451	:3179	59:32:0680001:3179	Пермский край, Пермский р-н, с Култаево, ул Проселочная, д18	843	848	Отдельно стоящие многоквартирные жилые дома с приусадебными участками этажностью не выше 3 этажей	-	Исправление реестровой ошибки в местоположении границ земельного участка. Площадь земельного участка увеличилась на 5 кв.м (в пределах 10%).	-
1452	:3180	59:32:0680001:3180	Российская Федерация, Пермский край, м. р-н. Пермский, с.п. Култаевское, с. Култаево, ул. Таежная, уч. №9	903	909	Для ведения личного подсобного хозяйства	-	Исправление реестровой ошибки в местоположении границ земельного участка. Площадь земельного участка увеличилась на 6 кв.м (в пределах 10%).	-
1453	:3183	59:32:0680001:3183	Российская Федерация, Пермский край, м.Пермский р-н, с.п. Култаевское, с. Култаево, ул.	1 099	1119	Для индивидуального жилищного строительства	-	Исправление реестровой ошибки в местоположении границ земельного участка. Площадь земельного участка увеличилась на 20 кв.м (в	-



№	Условный номер на чертеже межевания территории	Кадастровый номер исходного земельного участка с номерами контуров	Адрес (местоположение) земельного участка	Площадь земельных участков		Вид разрешенного использования исходного земельного участка	Вид разрешенного использования образуемого земельного участка	Обоснование проектных решений, в том числе возможные способы образования земельного участка	Отнесение земельного участка территории общего пользования или имуществу общего
				Площадь земельного участка, кв.м по сведениям ЕГРН	Площадь земельного участка, кв.м по проекту межевания				
1	2	3	4	5	6	7	8	9	10
			Тажная, з/у 10					пределах 10%).	
1454	:3185	59:32:0680001:3185	Пермский край, Пермский р-н, Култаевское с/пос, с. Култаево, ул. Садовая, дом 9а	1286	1350	Для ведения личного подсобного хозяйства	-	Исправление реестровой ошибки в местоположении границ земельного участка. Площадь земельного участка увеличилась на 64 кв.м (в пределах 10%)	-
1455	:3191	59:32:0680001:3191	Пермский край, Пермский район, Култаевское с/п, с. Култаево, ул. Цветочная, 7	1 000	966	Для ведения личного подсобного хозяйства	-	Исправление реестровой ошибки в местоположении границ земельного участка. Площадь земельного участка уменьшилась на 34 кв.м (в пределах 10%)	-
1456	:3192	59:32:0680001:3192	Пермский край, Пермский р-н, с. Култаево, ул. Космонавтов, д. 49	1464	1489	Для личного подсобного хозяйства	-	Исправление реестровой ошибки в местоположении границ земельного участка.	-



№	Условный номер на чертеже межевания территории	Кадастровый номер исходного земельного участка с номерами контуров	Адрес (местоположение) земельного участка	Площадь земельных участков		Вид разрешенного использования исходного земельного участка	Вид разрешенного использования образуемого земельного участка	Обоснование проектных решений, в том числе возможные способы образования земельного участка	Отнесение земельного участка территории общего пользования или имуществу общего
				Площадь земельного участка, кв.м по сведениям ЕГРН	Площадь земельного участка, кв.м по проекту межевания				
1	2	3	4	5	6	7	8	9	10
								Площадь земельного участка увеличилась на 25 кв.м (в пределах 10%).	
1457	:3193	59:32:0680001:3193	Пермский край, Пермский район, с. Култаево, ул. Запрудная, 1	969	921	Для личного подсобного хозяйства	-	Исправление реестровой ошибки в местоположении границ земельного участка. Площадь земельного участка уменьшилась на 48 кв.м (в пределах 10%).	-
1458	:3194	59:32:0680001:3194	Пермский край, Пермский р-н, с/п Култаевское, с. Култаево, ул. Карьерная, д. 11.	1 078	1082	Для личного подсобного хозяйства	-	Исправление реестровой ошибки в местоположении границ земельного участка. Площадь земельного участка увеличилась на 4 кв.м (в пределах 10%).	-
1459	:3196	59:32:0680001:3196	Пермский край, муниципальный округ Пермский,	1042	1058	Для личного подсобного хозяйства	-	Исправление реестровой ошибки в местоположении границ земельного участка.	-



№	Условный номер на чертеже межевания территории	Кадастровый номер исходного земельного участка с номерами контуров	Адрес (местоположение) земельного участка	Площадь земельных участков		Вид разрешенного использования исходного земельного участка	Вид разрешенного использования образуемого земельного участка	Обоснование проектных решений, в том числе возможные способы образования земельного участка	Отнесение земельного участка территории общего пользования или имуществу общего
				Площадь земельного участка, кв.м по сведениям ЕГРН	Площадь земельного участка, кв.м по проекту межевания				
1	2	3	4	5	6	7	8	9	10
			село Култаево, улица Верховая, земельный участок 6					Площадь земельного участка увеличилась на 16 кв.м (в пределах 10%)	
1460	:3197	59:32:0680001:3197	Пермский край, муниципальный округ Пермский, село Култаево, улица Садовая, земельный участок 56	1052	1101	Для садоводства	-	Исправление реестровой ошибки в местоположении границ земельного участка. Площадь земельного участка увеличилась на 49 кв.м (в пределах 10%)	-
1461	:32	59:32:0680001:32	Пермский край, Пермский р-н, с/п Култаевское, с. Култаево, ул. Р.Кашина, дом 50	1500	1541	Для ведения личного подсобного хозяйства	-	Исправление реестровой ошибки в местоположении границ земельного участка. Площадь земельного участка увеличилась на 41 кв.м (в пределах 10%)	-



№	Условный номер на чертеже межевания территории	Кадастровый номер исходного земельного участка с номерами контуров	Адрес (местоположение) земельного участка	Площадь земельных участков		Вид разрешенного использования исходного земельного участка	Вид разрешенного использования образуемого земельного участка	Обоснование проектных решений, в том числе возможные способы образования земельного участка	Отнесение земельного участка территории общего пользования или имуществу общего
				Площадь земельного участка, кв.м по сведениям ЕГРН	Площадь земельного участка, кв.м по проекту межевания				
1	2	3	4	5	6	7	8	9	10
1462	:3200	59:32:0680001:3200	Пермский край, муниципальный округ Пермский, село Култаево, улица Сосновая, земельный участок 11	836	840	Для ведения личного подсобного хозяйства	-	Исправление реестровой ошибки в местоположении границ земельного участка. Площадь земельного участка увеличилась на 4 кв.м (в пределах 10%).	-
1463	:3202	59:32:0680001:3202	Российская Федерация, Пермский край, м.Пермский р-н, с.п. Култаевское, с. Култаево, ул. Запрудная, з/у 7	931	933	Для ведения личного подсобного хозяйства	-	Исправление реестровой ошибки в местоположении границ земельного участка. Площадь земельного участка увеличилась на 2 кв.м (в пределах 10%).	-
1464	:3208	59:32:0680001:3208	Пермский край, Пермский район, Култаевское с/п, с. Култаево, ул. Верховая, 3б	936	1022	Для ведения личного подсобного хозяйства	-	Исправление реестровой ошибки в местоположении границ земельного участка. Площадь земельного участка	-



№	Условный номер на чертеже межевания территории	Кадастровый номер исходного земельного участка с номерами контуров	Адрес (местоположение) земельного участка	Площадь земельных участков		Вид разрешенного использования исходного земельного участка	Вид разрешенного использования образуемого земельного участка	Обоснование проектных решений, в том числе возможные способы образования земельного участка	Отнесение земельного участка территории общего пользования или имуществу общего
				Площадь земельного участка, кв.м по сведениям ЕГРН	Площадь земельного участка, кв.м по проекту межевания				
1	2	3	4	5	6	7	8	9	10
								увеличилась на 86 кв.м (в пределах 10%).	
1465	:3211	59:32:0680001:3211	Пермский край, Пермский р-н, с/п Култаевское, с. Култаево, ул. Солнечная, дом 13	1 200	1284	Для ведения личного подсобного хозяйства	-	Исправление реестровой ошибки в местоположении границ земельного участка. Площадь земельного участка увеличилась на 84 кв.м (в пределах 10%)	-
1466	:3212	59:32:0680001:3212	Пермский край, Пермский район, Култаевское с/п, с. Култаево, ул. Копыловская, дом 9	1 000	1021	Для ведения личного подсобного хозяйства	-	Исправление реестровой ошибки в местоположении границ земельного участка. Площадь земельного участка увеличилась на 21 кв.м (в пределах 10%)	-
1467	:3215	59:32:0680001:3215	Пермский край, Пермский р-н, Култаевское с/п, с. Култаево, ул.	975	930	Для индивидуального жилищного строительства	-	Исправление реестровой ошибки в местоположении границ земельного участка. Площадь земельного участка	-





№	Условный номер на чертеже межевания территории	Кадастровый номер исходного земельного участка с номерами контуров	Адрес (местоположение) земельного участка	Площадь земельных участков		Вид разрешенного использования исходного земельного участка	Вид разрешенного использования образуемого земельного участка	Обоснование проектных решений, в том числе возможные способы образования земельного участка	Отнесение земельного участка территории общего пользования или имуществу общего
				Площадь земельного участка, кв.м по сведениям ЕГРН	Площадь земельного участка, кв.м по проекту межевания				
1	2	3	4	5	6	7	8	9	10
			Березовая, 14					уменьшилась на 45 кв.м (в пределах 10%)	
1468	:3219	59:32:0680001:3219	Пермский край, Пермский р-н, с/пос Култаевское, с. Култаево, ул. Соловьиная, дом 7	1 471	1476	Для ведения личного подсобного хозяйства	-	Исправление реестровой ошибки в местоположении границ земельного участка. Площадь земельного участка увеличилась на 5 кв.м (в пределах 10%).	-
1469	:3220	59:32:0680001:3220	Пермский край, Пермский р-н, Култаевское с/п, с. Култаево, пер. Почтовый	660	682	Для садоводства	-	Исправление реестровой ошибки в местоположении границ земельного участка. Площадь земельного участка увеличилась на 22 кв.м (в пределах 10%).	-
1470	:3222	59:32:0680001:3222	Пермский край, муниципальный округ Пермский,	1021	966	Для личного подсобного хозяйства	-	Исправление реестровой ошибки в местоположении границ земельного участка.	-



№	Условный номер на чертеже межевания территории	Кадастровый номер исходного земельного участка с номерами контуров	Адрес (местоположение) земельного участка	Площадь земельных участков		Вид разрешенного использования исходного земельного участка	Вид разрешенного использования образуемого земельного участка	Обоснование проектных решений, в том числе возможные способы образования земельного участка	Отнесение земельного участка территории общего пользования или имуществу общего
				Площадь земельного участка, кв.м по сведениям ЕГРН	Площадь земельного участка, кв.м по проекту межевания				
1	2	3	4	5	6	7	8	9	10
			село Култаево, улица Березовая, земельный участок 2					Площадь земельного участка уменьшилась на 55 кв.м (в пределах 10%)	
1471	:3225	59:32:0680001:3225	Российская Федерация, Пермский край, м.Пермский р-н, с.п. Култаевское, с. Култаево, ул. Петровская, з/у 11	1 483	1531	Для ведения личного подсобного хозяйства	-	Исправление реестровой ошибки в местоположении границ земельного участка. Площадь земельного участка увеличилась на 48 кв.м (в пределах 10%)	-
1472	:3232	59:32:0680001:3232	Пермский край, Пермский р-н, с Култаево, ул Весенняя, д 7	1 296	1275	Для ведения личного подсобного хозяйства	-	Исправление реестровой ошибки в местоположении границ земельного участка. Площадь земельного участка уменьшилась на 21 кв.м (в пределах 10%).	-



№	Условный номер на чертеже межевания территории	Кадастровый номер исходного земельного участка с номерами контуров	Адрес (местоположение) земельного участка	Площадь земельных участков		Вид разрешенного использования исходного земельного участка	Вид разрешенного использования образуемого земельного участка	Обоснование проектных решений, в том числе возможные способы образования земельного участка	Отнесение земельного участка территории общего пользования или имуществу общего
				Площадь земельного участка, кв.м по сведениям ЕГРН	Площадь земельного участка, кв.м по проекту межевания				
1	2	3	4	5	6	7	8	9	10
1473	:3233	59:32:0680001:3233	Российская Федерация, Пермский край, м.Пермский р-н, с.п. Култаевское, с Култаево, ул Солнечная, з/у 11	1 044	998	Для ведения личного подсобного хозяйства	-	Исправление реестровой ошибки в местоположении границ земельного участка. Площадь земельного участка уменьшилась на 46 кв.м (в пределах 10%)	-
1474	:3235	59:32:0680001:3235	Пермский край, Пермский район, с. Култаево, ул. Верховая, 5	1 064	1002	Для ведения личного подсобного хозяйства	-	Исправление реестровой ошибки в местоположении границ земельного участка. Площадь земельного участка уменьшилась на 62 кв.м (в пределах 10%)	-
1475	:3236	59:32:0680001:3236	Пермский край, муниципальный округ Пермский, село Култаево, улица Сосновая, земельный участок	1 006	1091	Для садоводства	-	Исправление реестровой ошибки в местоположении границ земельного участка. Площадь земельного участка увеличилась на 85 кв.м (в	-



№	Условный номер на чертеже межевания территории	Кадастровый номер исходного земельного участка с номерами контуров	Адрес (местоположение) земельного участка	Площадь земельных участков		Вид разрешенного использования исходного земельного участка	Вид разрешенного использования образуемого земельного участка	Обоснование проектных решений, в том числе возможные способы образования земельного участка	Отнесение земельного участка территории общего пользования или имуществу общего
				Площадь земельного участка, кв.м по сведениям ЕГРН	Площадь земельного участка, кв.м по проекту межевания				
1	2	3	4	5	6	7	8	9	10
			14					пределах 10%).	
1476	:3238	59:32:0680001:3238	Пермский край, Пермский р-н, с/пос Култаевское, с. Култаево, ул. Нагорная, дом 10	1393	1400	Для ведения личного подсобного хозяйства	-	Исправление реестровой ошибки в местоположении границ земельного участка. Площадь земельного участка увеличилась на 7 кв.м (в пределах 10%).	-
1477	:3240	59:32:0680001:3240	Пермский край, Пермский район, с. Култаево, ул. Космонавтов, дом 11, квартира 1	1112	1106	Для личного подсобного хозяйства	-	Исправление реестровой ошибки в местоположении границ земельного участка. Площадь земельного участка уменьшилась на 6 кв.м (в пределах 10%).	-
1478	:3241	59:32:0680001:3241	Пермский край, Пермский район, Култаевское с/п, с.	1 000	987	Для садоводства	-	Исправление реестровой ошибки в местоположении границ	-

№	Условный номер на чертеже межевания территории	Кадастровый номер исходного земельного участка с номерами контуров	Адрес (местоположение) земельного участка	Площадь земельных участков		Вид разрешенного использования исходного земельного участка	Вид разрешенного использования образуемого земельного участка	Обоснование проектных решений, в том числе возможные способы образования земельного участка	Отнесение земельного участка территории общего пользования или имуществу общего
				Площадь земельного участка, кв.м по сведениям ЕГРН	Площадь земельного участка, кв.м по проекту межевания				
1	2	3	4	5	6	7	8	9	10
			Култаево, ул. Запрудная, 5					земельного участка. Площадь земельного участка уменьшилась на 13 кв.м (в пределах 10%).	
1479	:3244	59:32:0680001:3244	Пермский край, Пермский р-н, Култаевское с/п, с. Култаево, ул. Луговая, 4	1 013	991	Для ведения личного подсобного хозяйства	-	Исправление реестровой ошибки в местоположении границ земельного участка. Площадь земельного участка уменьшилась на 22 кв.м (в пределах 10%)	-
1480	:3246	59:32:0680001:3246	Российская Федерация, Пермский край, м.Пермский р-н, с.п. Култаевское, с. Култаево, ул. Цветочная, з/у 11	976	984	Отдельно стоящие многоквартирные жилые дома с приусадебными участками этажностью не выше 3 этажей	-	Исправление реестровой ошибки в местоположении границ земельного участка. Площадь земельного участка увеличилась на 8 кв.м (в пределах 10%).	-



№	Условный номер на чертеже межевания территории	Кадастровый номер исходного земельного участка с номерами контуров	Адрес (местоположение) земельного участка	Площадь земельных участков		Вид разрешенного использования исходного земельного участка	Вид разрешенного использования образуемого земельного участка	Обоснование проектных решений, в том числе возможные способы образования земельного участка	Отнесение земельного участка территории общего пользования или имуществу общего
				Площадь земельного участка, кв.м по сведениям ЕГРН	Площадь земельного участка, кв.м по проекту межевания				
1	2	3	4	5	6	7	8	9	10
1481	:3247	59:32:0680001:3247	Российская Федерация, Пермский край, м.Пермский р-н, с.п. Култаевское, с. Култаево, ул. Сосновая, з/у 10	1 005	1025	Для личного подсобного хозяйства	-	Исправление реестровой ошибки в местоположении границ земельного участка. Площадь земельного участка увеличилась на 20 кв.м (в пределах 10%)	-
1482	:3248	59:32:0680001:3248	Пермский край, Пермский р-н, с/пос Култаевское, с. Култаево, ул. Луговая, дом 9.	1 085	1053	Для ведения личного подсобного хозяйства	-	Исправление реестровой ошибки в местоположении границ земельного участка. Площадь земельного участка уменьшилась на 32 кв.м (в пределах 10%)	-
1483	:3250	59:32:0680001:3250	Пермский край, муниципальный округ Пермский, село Култаево, улица Рябиновая, земельный участок	915	920	Для ведения личного подсобного хозяйства	-	Исправление реестровой ошибки в местоположении границ земельного участка. Площадь земельного участка увеличилась на 5 кв.м (в пределах 10%).	-



№	Условный номер на чертеже межевания территории	Кадастровый номер исходного земельного участка с номерами контуров	Адрес (местоположение) земельного участка	Площадь земельных участков		Вид разрешенного использования исходного земельного участка	Вид разрешенного использования образуемого земельного участка	Обоснование проектных решений, в том числе возможные способы образования земельного участка	Отнесение земельного участка территории общего пользования или имуществу общего
				Площадь земельного участка, кв.м по сведениям ЕГРН	Площадь земельного участка, кв.м по проекту межевания				
1	2	3	4	5	6	7	8	9	10
			4						
1484	:3251	59:32:0680001:3251	Пермский край, Пермский район, Култаевское с/п, с. Култаево, ул. Копыловская, 116	933	968	Для личного подсобного хозяйства	-	Исправление реестровой ошибки в местоположении границ земельного участка. Площадь земельного участка увеличилась на 35 кв.м (в пределах 10%)	-
1485	:3252	59:32:0680001:3252	Пермский край, муниципальный округ Пермский, село Култаево, улица Садовая, земельный участок 22а	880	965	Для личного подсобного хозяйства	-	Исправление реестровой ошибки в местоположении границ земельного участка. Площадь земельного участка увеличилась на 85 кв.м (в пределах 10%)	-
1486	:3253	59:32:0680001:3253	Пермский край, муниципальный округ Пермский,	1 848	1846	Для личного подсобного хозяйства	-	Исправление реестровой ошибки в местоположении границ	-



№	Условный номер на чертеже межевания территории	Кадастровый номер исходного земельного участка с номерами контуров	Адрес (местоположение) земельного участка	Площадь земельных участков		Вид разрешенного использования исходного земельного участка	Вид разрешенного использования образуемого земельного участка	Обоснование проектных решений, в том числе возможные способы образования земельного участка	Отнесение земельного участка территории общего пользования или имуществу общего
				Площадь земельного участка, кв.м по сведениям ЕГРН	Площадь земельного участка, кв.м по проекту межевания				
1	2	3	4	5	6	7	8	9	10
			село Култаево, улица Строителей, земельный участок 20а					земельного участка. Площадь земельного участка уменьшилась на 2 кв.м (в пределах 10%).	
1487	:3254	59:32:0680001:3254	Пермский край, Пермский район, Култаевское с/п, с. Култаево, ул. Солнечная, 5	953	980	Для ведения личного подсобного хозяйства	-	Исправление реестровой ошибки в местоположении границ земельного участка. Площадь земельного участка увеличилась на 27 кв.м (в пределах 10%)	-
1488	:3260	59:32:0680001:3260	Пермский край, Пермский р-н, с/пос Култаевское, с. Култаево, ул. Таежная, поз.18 а	1 177	1216	Для ведения личного подсобного хозяйства	-	Исправление реестровой ошибки в местоположении границ земельного участка. Площадь земельного участка увеличилась на 39 кв.м (в пределах 10%)	-
1489	:3261	59:32:0680001:3261	Пермский край, Пермский р-н, с/пос Култаевское, с.	3 248	3325	Для личного подсобного хозяйства	-	Исправление реестровой ошибки в местоположении границ земельного участка.	-





№	Условный номер на чертеже межевания территории	Кадастровый номер исходного земельного участка с номерами контуров	Адрес (местоположение) земельного участка	Площадь земельных участков		Вид разрешенного использования исходного земельного участка	Вид разрешенного использования образуемого земельного участка	Обоснование проектных решений, в том числе возможные способы образования земельного участка	Отнесение земельного участка территории общего пользования или имуществу общего
				Площадь земельного участка, кв.м по сведениям ЕГРН	Площадь земельного участка, кв.м по проекту межевания				
1	2	3	4	5	6	7	8	9	10
			Култаево, ул. Осенняя, дом 8 10					Площадь земельного участка увеличилась на 77 кв.м (в пределах 10%)	
1490	:3268	59:32:0680001:3268	Пермский край, Пермский р-н, Лобановское с/п, с. Култаево, пер. Мулянский, дом 2	453	462	Для ведения личного подсобного хозяйства	-	Исправление реестровой ошибки в местоположении границ земельного участка. Площадь земельного участка увеличилась на 9 кв.м (в пределах 10%).	-
1491	:3270	59:32:0680001:3270	Пермский край, муниципальный округ Пермский, село Култаево, улица Березовая, земельный участок 5	1 002	976	Для садоводства	-	Исправление реестровой ошибки в местоположении границ земельного участка. Площадь земельного участка уменьшилась на 26 кв.м (в пределах 10%).	-



№	Условный номер на чертеже межевания территории	Кадастровый номер исходного земельного участка с номерами контуров	Адрес (местоположение) земельного участка	Площадь земельных участков		Вид разрешенного использования исходного земельного участка	Вид разрешенного использования образуемого земельного участка	Обоснование проектных решений, в том числе возможные способы образования земельного участка	Отнесение земельного участка территории общего пользования или имуществу общего
				Площадь земельного участка, кв.м по сведениям ЕГРН	Площадь земельного участка, кв.м по проекту межевания				
1	2	3	4	5	6	7	8	9	10
1492	:3273	59:32:0680001:3273	Пермский край, Пермский район, Култаевское с/п, с. Култаево, ул. Карьерная, 21б	1 082	1126	Для ведения личного подсобного хозяйства	-	Исправление реестровой ошибки в местоположении границ земельного участка. Площадь земельного участка увеличилась на 44 кв.м (в пределах 10%)	-
1493	:3274	59:32:0680001:3274	Российская Федерация, Пермский край, м.Пермский р-н, с.п. Култаевское, с. Култаево, ул. Запрудная, з/у 14	1 090	1089	Для ведения личного подсобного хозяйства	-	Исправление реестровой ошибки в местоположении границ земельного участка. Площадь земельного участка уменьшилась на 1 кв.м (в пределах 10%).	-
1494	:3275	59:32:0680001:3275	Пермский край, муниципальный округ Пермский, село Култаево, улица Петровская, земельный участок	1435	1448	Для ведения личного подсобного хозяйства	-	Исправление реестровой ошибки в местоположении границ земельного участка. Площадь земельного участка увеличилась на 13 кв.м (в	-



№	Условный номер на чертеже межевания территории	Кадастровый номер исходного земельного участка с номерами контуров	Адрес (местоположение) земельного участка	Площадь земельных участков		Вид разрешенного использования исходного земельного участка	Вид разрешенного использования образуемого земельного участка	Обоснование проектных решений, в том числе возможные способы образования земельного участка	Отнесение земельного участка территории общего пользования или имуществу общего
				Площадь земельного участка, кв.м по сведениям ЕГРН	Площадь земельного участка, кв.м по проекту межевания				
1	2	3	4	5	6	7	8	9	10
			17					пределах 10%).	
1495	:3279	59:32:0680001:3279	Российская Федерация, Пермский край, м.Пермский р-н, с.п. Култаевское, с. Култаево, ул. Запрудная, з/у 15	1 009	1109	Для ведения личного подсобного хозяйства	-	Исправление реестровой ошибки в местоположении границ земельного участка. Площадь земельного участка увеличилась на 100 кв.м (в пределах 10%).	-
1496	:3281	59:32:0680001:3281	Российская Федерация, Пермский край, м.Пермский р-н, с.п. Култаевское, с. Култаево, ул. Верховая, з/у 10	1046	1063	Для ведения личного подсобного хозяйства	-	Исправление реестровой ошибки в местоположении границ земельного участка. Площадь земельного участка увеличилась на 17 кв.м (в пределах 10%).	-



№	Условный номер на чертеже межевания территории	Кадастровый номер исходного земельного участка с номерами контуров	Адрес (местоположение) земельного участка	Площадь земельных участков		Вид разрешенного использования исходного земельного участка	Вид разрешенного использования образуемого земельного участка	Обоснование проектных решений, в том числе возможные способы образования земельного участка	Отнесение земельного участка территории общего пользования или имуществу общего
				Площадь земельного участка, кв.м по сведениям ЕГРН	Площадь земельного участка, кв.м по проекту межевания				
1	2	3	4	5	6	7	8	9	10
1497	:3282	59:32:0680001:3282	Пермский край, Пермский р-н, с Култаево, ул Первомайская, д 17, кв 2	1523	1662	Для ведения личного подсобного хозяйства	-	Исправление реестровой ошибки в местоположении границ земельного участка. Площадь земельного участка увеличилась на 139 кв.м (в пределах 10%).	-
1498	:3287	59:32:0680001:3287	Пермский край, Пермский р-н, с Култаево, ул Романа Кашина	355	360	Для личного подсобного хозяйства	-	Исправление реестровой ошибки в местоположении границ земельного участка. Площадь земельного участка увеличилась на 5 кв.м (в пределах 10%).	-
1499	:3288	59:32:0680001:3288 (Граница участка многоконтурная. Количество контуров - 2)	Пермский край, Пермский р-н, с/п Култаевское, с. Култаево, ул. Романа Кашина, 6,	235	265	Для личного подсобного хозяйства	-	Исправление реестровой ошибки в местоположении границ земельного участка. Площадь земельного участка увеличилась	-



№	Условный номер на чертеже межевания территории	Кадастровый номер исходного земельного участка с номерами контуров	Адрес (местоположение) земельного участка	Площадь земельных участков		Вид разрешенного использования исходного земельного участка	Вид разрешенного использования образуемого земельного участка	Обоснование проектных решений, в том числе возможные способы образования земельного участка	Отнесение земельного участка территории общего пользования или имуществу общего
				Площадь земельного участка, кв.м по сведениям ЕГРН	Площадь земельного участка, кв.м по проекту межевания				
1	2	3	4	5	6	7	8	9	10
			квартира 3					на 30 кв.м (в пределах 10%)	
1500	:3290	59:32:0680001:3290	Пермский край, Пермский р-н, Култаевское с/п, с. Култаево, ул. Соловьиная, номер 8а	880	964	Для ведения личного подсобного хозяйства	-	Исправление реестровой ошибки в местоположении границ земельного участка. Площадь земельного участка увеличилась на 84 кв.м (в пределах 10%).	-
1501	:3291	59:32:0680001:3291	Пермский край, муниципальный округ Пермский, село Култаево, улица Ивановская, земельный участок 10	1728	1796	Для ведения личного подсобного хозяйства	-	Исправление реестровой ошибки в местоположении границ земельного участка. Площадь земельного участка увеличилась на 68 кв.м (в пределах 10%).	-



№	Условный номер на чертеже межевания территории	Кадастровый номер исходного земельного участка с номерами контуров	Адрес (местоположение) земельного участка	Площадь земельных участков		Вид разрешенного использования исходного земельного участка	Вид разрешенного использования образуемого земельного участка	Обоснование проектных решений, в том числе возможные способы образования земельного участка	Отнесение земельного участка территории общего пользования или имуществу общего
				Площадь земельного участка, кв.м по сведениям ЕГРН	Площадь земельного участка, кв.м по проекту межевания				
1	2	3	4	5	6	7	8	9	10
1502	:3294	59:32:0680001:3294	Пермский край, Пермский район, с/п Култаевское, с. Култаево, пер. Почтовый	434	477	Для ведения личного подсобного хозяйства	-	Исправление реестровой ошибки в местоположении границ земельного участка. Площадь земельного участка увеличилась на 43 кв.м (в пределах 10%)	-
1503	:3297	59:32:0680001:3297	Пермский край, Пермский район, с/п Култаевское, с. Култаево, ул. Романа Кашина	977	987	Для ведения приусадебного хозяйства	-	Исправление реестровой ошибки в местоположении границ земельного участка. Площадь земельного участка увеличилась на 10 кв.м (в пределах 10%).	-
1504	:3299	59:32:0680001:3299	Пермский край, Пермский р-н, с/п Култаевское, с. Култаево, ул. Романовская, 13	1495	1481	Для ведения личного подсобного хозяйства	-	Исправление реестровой ошибки в местоположении границ земельного участка. Площадь земельного участка уменьшилась на 14 кв.м (в пределах 10%)	-



№	Условный номер на чертеже межевания территории	Кадастровый номер исходного земельного участка с номерами контуров	Адрес (местоположение) земельного участка	Площадь земельных участков		Вид разрешенного использования исходного земельного участка	Вид разрешенного использования образуемого земельного участка	Обоснование проектных решений, в том числе возможные способы образования земельного участка	Отнесение земельного участка территории общего пользования или имуществу общего
				Площадь земельного участка, кв.м по сведениям ЕГРН	Площадь земельного участка, кв.м по проекту межевания				
1	2	3	4	5	6	7	8	9	10
1505	:33	59:32:0680001:33	Пермский край, Пермский р-н, с Култаево, ул Мелиораторов	600	580	Для ведения личного подсобного хозяйства	-	Исправление реестровой ошибки в местоположении границ земельного участка. Площадь земельного участка уменьшилась на 20 кв.м (в пределах 10%)	-
1506	:3300	59:32:0680001:3300	Пермский край, Пермский район, Култаевское с/п, с. Култаево, ул. Лесная, дом 4	2027	2055	Для ведения приусадебного хозяйства	-	Исправление реестровой ошибки в местоположении границ земельного участка. Площадь земельного участка увеличилась на 28 кв.м (в пределах 10%)	-
1507	:3302	59:32:0680001:3302	Пермский край, Пермский р-н, с/п Култаевское, с. Култаево, ул. Лесная, дом 5	1405	1449	Для ведения личного подсобного хозяйства	-	Исправление реестровой ошибки в местоположении границ земельного участка. Площадь земельного участка увеличилась на 44 кв.м (в пределах 10%)	-



№	Условный номер на чертеже межевания территории	Кадастровый номер исходного земельного участка с номерами контуров	Адрес (местоположение) земельного участка	Площадь земельных участков		Вид разрешенного использования исходного земельного участка	Вид разрешенного использования образуемого земельного участка	Обоснование проектных решений, в том числе возможные способы образования земельного участка	Отнесение земельного участка территории общего пользования или имуществу общего
				Площадь земельного участка, кв.м по сведениям ЕГРН	Площадь земельного участка, кв.м по проекту межевания				
1	2	3	4	5	6	7	8	9	10
1508	:3305	59:32:0680001:3305	Пермский край, Пермский р-н, с/п Култаевское, с. Култаево, ул. Нагорная, дом 6	2039	2095	Для ведения приусадебного хозяйства	-	Исправление реестровой ошибки в местоположении границ земельного участка. Площадь земельного участка увеличилась на 56 кв.м (в пределах 10%).	-
1509	:3307	59:32:0680001:3307	Пермский край, Пермский район, с. Култаево, ул. Ивановская, д. 2	1 524	1536	Для ведения личного подсобного хозяйства	-	Исправление реестровой ошибки в местоположении границ земельного участка. Площадь земельного участка увеличилась на 12 кв.м (в пределах 10%).	-
1510	:3308	59:32:0680001:3308	Пермский край, Пермский р-н, с/п Култаевское, с. Култаево, ул. Садовая, дом 14	1 289	1286	Для ведения личного подсобного хозяйства	-	Исправление реестровой ошибки в местоположении границ земельного участка. Площадь земельного участка уменьшилась на 3 кв.м (в пределах 10%).	-





№	Условный номер на чертеже межевания территории	Кадастровый номер исходного земельного участка с номерами контуров	Адрес (местоположение) земельного участка	Площадь земельных участков		Вид разрешенного использования исходного земельного участка	Вид разрешенного использования образуемого земельного участка	Обоснование проектных решений, в том числе возможные способы образования земельного участка	Отнесение земельного участка территории общего пользования или имуществу общего
				Площадь земельного участка, кв.м по сведениям ЕГРН	Площадь земельного участка, кв.м по проекту межевания				
1	2	3	4	5	6	7	8	9	10
1511	:3310	59:32:0680001:3310	Пермский край, Пермский р-н, Култаевское с/пос, с. Култаево, ул. Мира, дом 10	1 200	1801	Для ведения личного подсобного хозяйства	-	Исправление реестровой ошибки в местоположении границ земельного участка. Площадь земельного участка увеличилась на 601 кв.м (в пределах 10%).	-
1512	:3312	59:32:0680001:3312	Пермский край, Пермский р-н, с/п Култаевское, с. Култаево, ул. Космонавтов, 9-1	1093	1136	Для личного подсобного хозяйства	-	Исправление реестровой ошибки в местоположении границ земельного участка. Площадь земельного участка увеличилась на 43 кв.м (в пределах 10%).	-
1513	:3315	59:32:0680001:3315	Пермский край, Пермский р-н, с/п Култаевское, с. Култаево, позиция 12	1588	1597	Для ведения личного подсобного хозяйства	-	Исправление реестровой ошибки в местоположении границ земельного участка. Площадь земельного участка увеличилась на 9 кв.м (в	-



№	Условный номер на чертеже межевания территории	Кадастровый номер исходного земельного участка с номерами контуров	Адрес (местоположение) земельного участка	Площадь земельных участков		Вид разрешенного использования исходного земельного участка	Вид разрешенного использования образуемого земельного участка	Обоснование проектных решений, в том числе возможные способы образования земельного участка	Отнесение земельного участка территории общего пользования или имуществу общего
				Площадь земельного участка, кв.м по сведениям ЕГРН	Площадь земельного участка, кв.м по проекту межевания				
1	2	3	4	5	6	7	8	9	10
								пределах 10%).	
1514	:3316	59:32:0680001:3316	Российская Федерация, Пермский край, м.Пермский р-н, с.п. Култаевское, с. Култаево, ул. Романовская, з/у 7	1650	1669	Для ведения личного подсобного хозяйства	-	Исправление реестровой ошибки в местоположении границ земельного участка. Площадь земельного участка увеличилась на 19 кв.м (в пределах 10%)	-
1515	:3317	59:32:0680001:3317	Пермский край, Пермский р-н, Култаевское с/п, с. Култаево, ул. Лесная, дом 9	808	951	Под жилую застройку Индивидуальную	-	Исправление реестровой ошибки в местоположении границ земельного участка. Площадь земельного участка увеличилась на 143 кв.м (в пределах 10%).	-



№	Условный номер на чертеже межевания территории	Кадастровый номер исходного земельного участка с номерами контуров	Адрес (местоположение) земельного участка	Площадь земельных участков		Вид разрешенного использования исходного земельного участка	Вид разрешенного использования образуемого земельного участка	Обоснование проектных решений, в том числе возможные способы образования земельного участка	Отнесение земельного участка территории общего пользования или имуществу общего
				Площадь земельного участка, кв.м по сведениям ЕГРН	Площадь земельного участка, кв.м по проекту межевания				
1	2	3	4	5	6	7	8	9	10
1516	:3319	59:32:0680001:3319	Пермский край, Пермский р-н, с/пос Култаевское, с. Култаево, ул. Нагорная, дом 2 Б	716	787	Для садоводства	-	Исправление реестровой ошибки в местоположении границ земельного участка. Площадь земельного участка увеличилась на 71 кв.м (в пределах 10%).	-
1517	:3320	59:32:0680001:3320	Пермский край, Пермский р-н, с/пос Култаевское, с. Култаево, ул. Садовая, дом 15	1659	1577	Для ведения личного подсобного хозяйства	-	Исправление реестровой ошибки в местоположении границ земельного участка. Площадь земельного участка уменьшилась на 82 кв.м (в пределах 10%).	-
1518	:3321	59:32:0680001:3321	Пермский край, Пермский р-н, с/пос Култаевское, с. Култаево, ул. Садовая, дом 19	1 741	1724	Для личного подсобного хозяйства	-	Исправление реестровой ошибки в местоположении границ земельного участка. Площадь земельного участка уменьшилась на 17 кв.м (в пределах 10%).	-



№	Условный номер на чертеже межевания территории	Кадастровый номер исходного земельного участка с номерами контуров	Адрес (местоположение) земельного участка	Площадь земельных участков		Вид разрешенного использования исходного земельного участка	Вид разрешенного использования образуемого земельного участка	Обоснование проектных решений, в том числе возможные способы образования земельного участка	Отнесение земельного участка территории общего пользования или имуществу общего
				Площадь земельного участка, кв.м по сведениям ЕГРН	Площадь земельного участка, кв.м по проекту межевания				
1	2	3	4	5	6	7	8	9	10
1519	:3323	59:32:0680001:3323	Пермский край, Пермский р-н, с/пос Култаевское, с. Култаево, ул. Романа Кашина, дом 21	2592	3011	Для ведения личного подсобного хозяйства	-	Исправление реестровой ошибки в местоположении границ земельного участка. Площадь земельного участка увеличилась на 419 кв.м (в пределах 10%).	-
1520	:3325	59:32:0680001:3325	Пермский край, Пермский район, Култаевское с/п, с. Култаево, позиция 64 (за заправкой)	1410	1409	Для ведения личного подсобного хозяйства	-	Исправление реестровой ошибки в местоположении границ земельного участка. Площадь земельного участка уменьшилась на 1 кв.м (в пределах 10%).	-
1521	:3328	59:32:0680001:3328	Пермский край, Пермский р-н, с/п Култаевское, с. Култаево, ул. Садовая, 27	1 501	1457	Для личного подсобного хозяйства	-	Исправление реестровой ошибки в местоположении границ земельного участка. Площадь земельного участка уменьшилась	-



№	Условный номер на чертеже межевания территории	Кадастровый номер исходного земельного участка с номерами контуров	Адрес (местоположение) земельного участка	Площадь земельных участков		Вид разрешенного использования исходного земельного участка	Вид разрешенного использования образуемого земельного участка	Обоснование проектных решений, в том числе возможные способы образования земельного участка	Отнесение земельного участка территории общего пользования или имуществу общего
				Площадь земельного участка, кв.м по сведениям ЕГРН	Площадь земельного участка, кв.м по проекту межевания				
1	2	3	4	5	6	7	8	9	10
								на 44 кв.м (в пределах 10%)	
1522	:3331	59:32:0680001:3331	Пермский край, муниципальный округ Пермский, село Култаево, улица Садовая, земельный участок 25а	1 484	1481	Для ведения личного подсобного хозяйства	-	Исправление реестровой ошибки в местоположении границ земельного участка. Площадь земельного участка уменьшилась на 3 кв.м (в пределах 10%).	-
1523	:3336	59:32:0680001:3336	Пермский край, Пермский р-н, с/п Култаевское, с. Култаево, ул. Лесная, дом 5	1285	1345	Для ведения приусадебного хозяйства	-	Исправление реестровой ошибки в местоположении границ земельного участка. Площадь земельного участка увеличилась на 60 кв.м (в пределах 10%).	-
1524	:3338	59:32:0680001:3338	Пермский край, муниципальный округ Пермский,	1 304	1285	Для ведения личного подсобного хозяйства	-	Исправление реестровой ошибки в местоположении границ земельного участка.	-



№	Условный номер на чертеже межевания территории	Кадастровый номер исходного земельного участка с номерами контуров	Адрес (местоположение) земельного участка	Площадь земельных участков		Вид разрешенного использования исходного земельного участка	Вид разрешенного использования образуемого земельного участка	Обоснование проектных решений, в том числе возможные способы образования земельного участка	Отнесение земельного участка территории общего пользования или имуществу общего
				Площадь земельного участка, кв.м по сведениям ЕГРН	Площадь земельного участка, кв.м по проекту межевания				
1	2	3	4	5	6	7	8	9	10
			селоКултаево, улица Садовая, земельный участок 25					Площадь земельного участка уменьшилась на 19 кв.м (в пределах 10%)	
1525	:3346	59:32:0680001:3346	Пермский край, Пермский р-н, с/пос Култаевское, с. Култаево, ул. Романовская, дом 4	1500	1580	Для ведения личного подсобного хозяйства	-	Исправление реестровой ошибки в местоположении границ земельного участка. Площадь земельного участка увеличилась на 80 кв.м (в пределах 10%).	-
1526	:3349	59:32:0680001:3349	Пермский край, муниципальный округ Пермский, селоКултаево, улица Ильинская, земельный участок 4	1320	1410	Для ведения личного подсобного хозяйства	-	Исправление реестровой ошибки в местоположении границ земельного участка. Площадь земельного участка увеличилась на 90 кв.м (в пределах 10%)	-



№	Условный номер на чертеже межевания территории	Кадастровый номер исходного земельного участка с номерами контуров	Адрес (местоположение) земельного участка	Площадь земельных участков		Вид разрешенного использования исходного земельного участка	Вид разрешенного использования образуемого земельного участка	Обоснование проектных решений, в том числе возможные способы образования земельного участка	Отнесение земельного участка территории общего пользования или имуществу общего
				Площадь земельного участка, кв.м по сведениям ЕГРН	Площадь земельного участка, кв.м по проекту межевания				
1	2	3	4	5	6	7	8	9	10
1527	:3350	59:32:0680001:3350	Российская Федерация, Пермский край, м.Пермский р-н, с.п. Култаевское, с. Култаево, ул. Романовская, з/у 1	1586	1618	Для ведения личного подсобного хозяйства	-	Исправление реестровой ошибки в местоположении границ земельного участка. Площадь земельного участка увеличилась на 32 кв.м (в пределах 10%)	-
1528	:3352	59:32:0680001:3352	Российская Федерация, Пермский край, м.Пермский р-н, с.п. Култаевское, с. Култаево, ул. Романовская, з/у 18	1 500	1474	Для ведения личного подсобного хозяйства	-	Исправление реестровой ошибки в местоположении границ земельного участка. Площадь земельного участка уменьшилась на 26 кв.м (в пределах 10%)	-
1529	:3353	59:32:0680001:3353	Пермский край, Пермский р-н, с/п Култаевское, с. Култаево, ул. Петровская, 20	1425	1456	Для личного подсобного хозяйства	-	Исправление реестровой ошибки в местоположении границ земельного участка. Площадь земельного участка увеличилась	-



№	Условный номер на чертеже межевания территории	Кадастровый номер исходного земельного участка с номерами контуров	Адрес (местоположение) земельного участка	Площадь земельных участков		Вид разрешенного использования исходного земельного участка	Вид разрешенного использования образуемого земельного участка	Обоснование проектных решений, в том числе возможные способы образования земельного участка	Отнесение земельного участка территории общего пользования или имуществу общего
				Площадь земельного участка, кв.м по сведениям ЕГРН	Площадь земельного участка, кв.м по проекту межевания				
1	2	3	4	5	6	7	8	9	10
								на 31 кв.м (в пределах 10%)	
1530	:3354	59:32:0680001:3354	Пермский край, Пермский район, Култаевское с/п, с. Култаево, ул. Нагорная, 14	1201	1165	Для ведения личного подсобного хозяйства	-	Исправление реестровой ошибки в местоположении границ земельного участка. Площадь земельного участка уменьшилась на 36 кв.м (в пределах 10%).	-
1531	:3358	59:32:0680001:3358	Пермский край, Пермский р-н, с Култаево	2 003	2003	Для ведения личного подсобного хозяйства	-	Исправление реестровой ошибки в местоположении границ земельного участка. Площадь земельного участка не изменилась на 0 кв.м (в пределах 10%).	-





№	Условный номер на чертеже межевания территории	Кадастровый номер исходного земельного участка с номерами контуров	Адрес (местоположение) земельного участка	Площадь земельных участков		Вид разрешенного использования исходного земельного участка	Вид разрешенного использования образуемого земельного участка	Обоснование проектных решений, в том числе возможные способы образования земельного участка	Отнесение земельного участка территории общего пользования или имуществу общего
				Площадь земельного участка, кв.м по сведениям ЕГРН	Площадь земельного участка, кв.м по проекту межевания				
1	2	3	4	5	6	7	8	9	10
1532	:3365	59:32:0680001:3365	Пермский край, Пермский р-н, с/пос Култаевское, с. Култаево, ул. Строителей, дом 3, квартира 1	1409	1423	Для ведения личного подсобного хозяйства	-	Исправление реестровой ошибки в местоположении границ земельного участка. Площадь земельного участка увеличилась на 14 кв.м (в пределах 10%)	-
1533	:3366	59:32:0680001:3366	Пермский край, Пермский р-н, с/пос Култаевское, с. Култаево, ул. Первомайская, 12	1500	1544	Для ведения приусадебного хозяйства	-	Исправление реестровой ошибки в местоположении границ земельного участка. Площадь земельного участка увеличилась на 44 кв.м (в пределах 10%)	-
1534	:3371	59:32:0680001:3371	Российская Федерация, Пермский край, м.о Пермский, с. Култаево, ул. Романа Кашина, з/у 51	917	914	Для ведения личного подсобного хозяйства	-	Исправление реестровой ошибки в местоположении границ земельного участка. Площадь земельного участка уменьшилась на 3 кв.м (в пределах 10%).	-



№	Условный номер на чертеже межевания территории	Кадастровый номер исходного земельного участка с номерами контуров	Адрес (местоположение) земельного участка	Площадь земельных участков		Вид разрешенного использования исходного земельного участка	Вид разрешенного использования образуемого земельного участка	Обоснование проектных решений, в том числе возможные способы образования земельного участка	Отнесение земельного участка территории общего пользования или имуществу общего
				Площадь земельного участка, кв.м по сведениям ЕГРН	Площадь земельного участка, кв.м по проекту межевания				
1	2	3	4	5	6	7	8	9	10
1535	:3372	59:32:0680001:3372	Пермский край, муниципальный округ Пермский, село Култаево, улица Садовая, земельный участок 21	1 600	1583	Для ведения приусадебного хозяйства	-	Исправление реестровой ошибки в местоположении границ земельного участка. Площадь земельного участка уменьшилась на 17 кв.м (в пределах 10%).	-
1536	:3377	59:32:0680001:3377	Пермский край, Пермский р-н, с/п Култаевское, с. Култаево, ул. Ильинская, дом 6	1 500	1572	Для ведения личного подсобного хозяйства	-	Исправление реестровой ошибки в местоположении границ земельного участка. Площадь земельного участка увеличилась на 72 кв.м (в пределах 10%).	-
1537	:3378	59:32:0680001:3378	Пермский край, муниципальный округ Пермский, село Култаево, улица Строителей, земельный участок	1 380	1405	Для ведения приусадебного хозяйства	-	Исправление реестровой ошибки в местоположении границ земельного участка. Площадь земельного участка увеличилась на 25 кв.м (в пределах 10%).	-



№	Условный номер на чертеже межевания территории	Кадастровый номер исходного земельного участка с номерами контуров	Адрес (местоположение) земельного участка	Площадь земельных участков		Вид разрешенного использования исходного земельного участка	Вид разрешенного использования образуемого земельного участка	Обоснование проектных решений, в том числе возможные способы образования земельного участка	Отнесение земельного участка территории общего пользования или имуществу общего
				Площадь земельного участка, кв.м по сведениям ЕГРН	Площадь земельного участка, кв.м по проекту межевания				
1	2	3	4	5	6	7	8	9	10
			3/1						
1538	:3382	59:32:0680001:3382	Российская Федерация, Пермский край, м.Пермский р-н, с.п. Култаевское, с. Култаево, ул. Тасжная, з/у 8	952	952	Для индивидуального жилищного строительства	-	Исправление реестровой ошибки в местоположении границ земельного участка. Площадь земельного участка не изменилась на 0 кв.м (в пределах 10%).	-
1539	:3386	59:32:0680001:3386	Пермский край, Пермский р-н, с/пос Култаевское, с. Култаево, пер. Почтовый, дом 1	1500	1744	Для ведения личного подсобного хозяйства	-	Исправление реестровой ошибки в местоположении границ земельного участка. Площадь земельного участка увеличилась на 244 кв.м (в пределах 10%).	-



№	Условный номер на чертеже межевания территории	Кадастровый номер исходного земельного участка с номерами контуров	Адрес (местоположение) земельного участка	Площадь земельных участков		Вид разрешенного использования исходного земельного участка	Вид разрешенного использования образуемого земельного участка	Обоснование проектных решений, в том числе возможные способы образования земельного участка	Отнесение земельного участка территории общего пользования или имуществу общего
				Площадь земельного участка, кв.м по сведениям ЕГРН	Площадь земельного участка, кв.м по проекту межевания				
1	2	3	4	5	6	7	8	9	10
1540	:3395	59:32:0680001:3395	Пермский край, Пермский р-н, с. Култаево, ул. 8 Марта, д.13а.	633	644	для ведения личного подсобного хозяйства	-	Исправление реестровой ошибки в местоположении границ земельного участка. Площадь земельного участка увеличилась на 11 кв.м (в пределах 10%)	-
1541	:3398	59:32:0680001:3398	Пермский край, Пермский р-н, с/пос Култаевское, с. Култаево, ул. Романа Кашина, 17	1099	1118	Для ведения личного подсобного хозяйства	-	Исправление реестровой ошибки в местоположении границ земельного участка. Площадь земельного участка увеличилась на 19 кв.м (в пределах 10%).	-
1542	:340	59:32:0680001:340	Пермский край, Пермский р-н, с/п Култаевское, с. Култаево, ул. Мелиораторов, дом 17 б, Квартира 1	603	658	Для ведения личного подсобного хозяйства	-	Исправление реестровой ошибки в местоположении границ земельного участка. Площадь земельного участка увеличилась на 55 кв.м (в	-



№	Условный номер на чертеже межевания территории	Кадастровый номер исходного земельного участка с номерами контуров	Адрес (местоположение) земельного участка	Площадь земельных участков		Вид разрешенного использования исходного земельного участка	Вид разрешенного использования образуемого земельного участка	Обоснование проектных решений, в том числе возможные способы образования земельного участка	Отнесение земельного участка территории общего пользования или имуществу общего
				Площадь земельного участка, кв.м по сведениям ЕГРН	Площадь земельного участка, кв.м по проекту межевания				
1	2	3	4	5	6	7	8	9	10
								пределах 10%).	
1543	:3402	59:32:0680001:3402	Пермский край, Пермский район, Култаевское с/п, с. Култаево, ул. Строителей, д. 24.	1 149	1122	Для ведения приусадебного хозяйства	-	Исправление реестровой ошибки в местоположении границ земельного участка. Площадь земельного участка уменьшилась на 27 кв.м (в пределах 10%)	-
1544	:3403	59:32:0680001:3403	Пермский край, Пермский р-н, с/п Култаевское, с. Култаево, ул. Мира, дом 30	1 799	1810	Для личного подсобного хозяйства	-	Исправление реестровой ошибки в местоположении границ земельного участка. Площадь земельного участка увеличилась на 11 кв.м (в пределах 10%).	-
1545	:3405	59:32:0680001:3405	Пермский край, Пермский р-н, с. Култаево, ул.	1 483	1470	Для ведения личного подсобного хозяйства	-	Исправление реестровой ошибки в местоположении границ земельного участка.	-



№	Условный номер на чертеже межевания территории	Кадастровый номер исходного земельного участка с номерами контуров	Адрес (местоположение) земельного участка	Площадь земельных участков		Вид разрешенного использования исходного земельного участка	Вид разрешенного использования образуемого земельного участка	Обоснование проектных решений, в том числе возможные способы образования земельного участка	Отнесение земельного участка территории общего пользования или имуществу общего
				Площадь земельного участка, кв.м по сведениям ЕГРН	Площадь земельного участка, кв.м по проекту межевания				
1	2	3	4	5	6	7	8	9	10
			Ивановская, 12					Площадь земельного участка уменьшилась на 13 кв.м (в пределах 10%)	
1546	:3407	59:32:0680001:3407	Пермский край, муниципальный округ Пермский, село Култаево, улица Петровская, земельный участок 1а	1 650	1953	Для личного подсобного хозяйства	-	Исправление реестровой ошибки в местоположении границ земельного участка. Площадь земельного участка увеличилась на 303 кв.м (в пределах 10%).	-
1547	:341	59:32:0680001:341	Пермский край, Пермский р-н, с/пос Култаевское, с. Култаево, ул. Романа Кашина, дом 4, квартира 2	1 504	1496	Для ведения личного подсобного хозяйства	-	Исправление реестровой ошибки в местоположении границ земельного участка. Площадь земельного участка уменьшилась на 8 кв.м (в пределах 10%).	-



№	Условный номер на чертеже межевания территории	Кадастровый номер исходного земельного участка с номерами контуров	Адрес (местоположение) земельного участка	Площадь земельных участков		Вид разрешенного использования исходного земельного участка	Вид разрешенного использования образуемого земельного участка	Обоснование проектных решений, в том числе возможные способы образования земельного участка	Отнесение земельного участка территории общего пользования или имуществу общего
				Площадь земельного участка, кв.м по сведениям ЕГРН	Площадь земельного участка, кв.м по проекту межевания				
1	2	3	4	5	6	7	8	9	10
1548	:3411	59:32:0680001:3411	Пермский край, Пермский р-н, с/пос. Култаевское, с. Култаево, ул. Кедровая, дом 7	1522	1543	Для ведения личного подсобного хозяйства (со строительством жилого дома)	-	Исправление реестровой ошибки в местоположении границ земельного участка. Площадь земельного участка увеличилась на 21 кв.м (в пределах 10%).	-
1549	:3417	59:32:0680001:3417	Пермский край, Пермский р-н, с/пос. Култаевское, с. Култаево, ул. Пермская, дом 20.	1627	1601	Для ведения личного подсобного хозяйства	-	Исправление реестровой ошибки в местоположении границ земельного участка. Площадь земельного участка уменьшилась на 26 кв.м (в пределах 10%).	-
1550	:3418	59:32:0680001:3418	Пермский край, Пермский край, с. Култаево, ул. Мелиораторов, дом 5б, квартира 1	442	466	Для ведения личного подсобного хозяйства	-	Исправление реестровой ошибки в местоположении границ земельного участка. Площадь земельного участка увеличилась на 24 кв.м (в пределах 10%).	-



№	Условный номер на чертеже межевания территории	Кадастровый номер исходного земельного участка с номерами контуров	Адрес (местоположение) земельного участка	Площадь земельных участков		Вид разрешенного использования исходного земельного участка	Вид разрешенного использования образуемого земельного участка	Обоснование проектных решений, в том числе возможные способы образования земельного участка	Отнесение земельного участка территории общего пользования или имуществу общего
				Площадь земельного участка, кв.м по сведениям ЕГРН	Площадь земельного участка, кв.м по проекту межевания				
1	2	3	4	5	6	7	8	9	10
1551	:3422	59:32:0680001:3422	Пермский край, Пермский р-н, с/п Култаевское, с. Култаево, ул. Космонавтов, 1/5	1462	1534	Для ведения личного подсобного хозяйства	-	Исправление реестровой ошибки в местоположении границ земельного участка. Площадь земельного участка увеличилась на 72 кв.м (в пределах 10%)	-
1552	:3424	59:32:0680001:3424	Пермский край, Пермский район, с. Култаево, ул. Космонавтов, позиция 8	1564	1559	Для ведения личного подсобного хозяйства	-	Исправление реестровой ошибки в местоположении границ земельного участка. Площадь земельного участка уменьшилась на 5 кв.м (в пределах 10%).	-
1553	:3432	59:32:0680001:3432	Пермский край, Пермский район, Култаевское с/п, с. Култаево, ул. Мелиораторов, дом 9, квартира 2	903	882	Для ведения личного подсобного хозяйства	-	Исправление реестровой ошибки в местоположении границ земельного участка. Площадь земельного участка уменьшилась на 21 кв.м (в пределах 10%)	-





№	Условный номер на чертеже межевания территории	Кадастровый номер исходного земельного участка с номерами контуров	Адрес (местоположение) земельного участка	Площадь земельных участков		Вид разрешенного использования исходного земельного участка	Вид разрешенного использования образуемого земельного участка	Обоснование проектных решений, в том числе возможные способы образования земельного участка	Отнесение земельного участка территории общего пользования или имуществу общего
				Площадь земельного участка, кв.м по сведениям ЕГРН	Площадь земельного участка, кв.м по проекту межевания				
1	2	3	4	5	6	7	8	9	10
1554	:347	59:32:0680001:347	Пермский край, Пермский р-н, с/п Култаевское, с. Култаево, ул. Мелиораторов, 196	1 200	1239	для личного подсобного хозяйства	-	Исправление реестровой ошибки в местоположении границ земельного участка. Площадь земельного участка увеличилась на 39 кв.м (в пределах 10%)	-
1555	:3505	59:32:0680001:3505	Пермский край, Пермский р-н, с/п Култаевское, с. Култаево, ул. Романа Кашина, за мостом.	393	423	Для огородничества	-	Исправление реестровой ошибки в местоположении границ земельного участка. Площадь земельного участка увеличилась на 30 кв.м (в пределах 10%)	-
1556	:3540	59:32:0680001:3540	Пермский край, Пермский р-н, с/п Култаевское, с. Култаево	600	618	Для огородничества	-	Исправление реестровой ошибки в местоположении границ земельного участка. Площадь земельного участка увеличилась на 18 кв.м (в пределах 10%)	-



№	Условный номер на чертеже межевания территории	Кадастровый номер исходного земельного участка с номерами контуров	Адрес (местоположение) земельного участка	Площадь земельных участков		Вид разрешенного использования исходного земельного участка	Вид разрешенного использования образуемого земельного участка	Обоснование проектных решений, в том числе возможные способы образования земельного участка	Отнесение земельного участка территории общего пользования или имуществу общего
				Площадь земельного участка, кв.м по сведениям ЕГРН	Площадь земельного участка, кв.м по проекту межевания				
1	2	3	4	5	6	7	8	9	10
1557	:357	59:32:0680001:357	Пермский край, Пермский р-н, с/о Култаевский, с. Култаево, ул. Мелиораторов, дом 216, Квартира 2	272	267	Для ведения личного подсобного хозяйства	-	Исправление реестровой ошибки в местоположении границ земельного участка. Площадь земельного участка уменьшилась на 5 кв.м (в пределах 10%).	-
1558	:3574	59:32:0680001:3574	Пермский край, муниципальный округ Пермский, село Култаево, улица Строителей, земельный участок 28	1239	1254	Для личного подсобного хозяйства	-	Исправление реестровой ошибки в местоположении границ земельного участка. Площадь земельного участка увеличилась на 15 кв.м (в пределах 10%)	-
1559	:3575	59:32:0680001:3575	Пермский край, муниципальный округ Пермский, село Култаево, улица Строителей,	1276	1299	Для личного подсобного хозяйства	-	Исправление реестровой ошибки в местоположении границ земельного участка. Площадь земельного участка увеличилась	-



№	Условный номер на чертеже межевания территории	Кадастровый номер исходного земельного участка с номерами контуров	Адрес (местоположение) земельного участка	Площадь земельных участков		Вид разрешенного использования исходного земельного участка	Вид разрешенного использования образуемого земельного участка	Обоснование проектных решений, в том числе возможные способы образования земельного участка	Отнесение земельного участка территории общего пользования или имуществу общего
				Площадь земельного участка, кв.м по сведениям ЕГРН	Площадь земельного участка, кв.м по проекту межевания				
1	2	3	4	5	6	7	8	9	10
			земельный участок 26					на 23 кв.м (в пределах 10%)	
1560	:3577	59:32:0680001:3577	Российская Федерация, Пермский край, м.о Пермский, с Култаево, ул Речная, з/у 22	1186	1456	для ведения личного подсобного хозяйства	-	Исправление реестровой ошибки в местоположении границ земельного участка. Площадь земельного участка увеличилась на 270 кв.м (в пределах 10%).	-
1561	:36	59:32:0680001:36	Пермский край, Пермский р-н, с Култаево, ул Мелиораторов	880	861	Для ведения личного подсобного хозяйства	-	Исправление реестровой ошибки в местоположении границ земельного участка. Площадь земельного участка уменьшилась на 19 кв.м (в пределах 10%)	-



№	Условный номер на чертеже межевания территории	Кадастровый номер исходного земельного участка с номерами контуров	Адрес (местоположение) земельного участка	Площадь земельных участков		Вид разрешенного использования исходного земельного участка	Вид разрешенного использования образуемого земельного участка	Обоснование проектных решений, в том числе возможные способы образования земельного участка	Отнесение земельного участка территории общего пользования или имуществу общего
				Площадь земельного участка, кв.м по сведениям ЕГРН	Площадь земельного участка, кв.м по проекту межевания				
1	2	3	4	5	6	7	8	9	10
1562	:364	59:32:0680001:364	Ориентир дом 14 по ул. Р. Кашина. Участок находится примерно в 0.011 км, по направлению на восток от ориентира. Пермский край, Пермский р-н, с/п Култаевское, с. Култаево, ул. Р. Кашина, дом 14.	1 067	1091	Для ведения личного подсобного хозяйства	-	Исправление реестровой ошибки в местоположении границ земельного участка. Площадь земельного участка увеличилась на 24 кв.м (в пределах 10%).	-
1563	:3662	59:32:0680001:3662	Пермский край, Пермский р-н, с Култаево, ул Роман Кашина	550	539	Для ведения приусадебного хозяйства	-	Исправление реестровой ошибки в местоположении границ земельного участка. Площадь земельного участка	-



№	Условный номер на чертеже межевания территории	Кадастровый номер исходного земельного участка с номерами контуров	Адрес (местоположение) земельного участка	Площадь земельных участков		Вид разрешенного использования исходного земельного участка	Вид разрешенного использования образуемого земельного участка	Обоснование проектных решений, в том числе возможные способы образования земельного участка	Отнесение земельного участка территории общего пользования или имуществу общего
				Площадь земельного участка, кв.м по сведениям ЕГРН	Площадь земельного участка, кв.м по проекту межевания				
1	2	3	4	5	6	7	8	9	10
								уменьшилась на 11 кв.м (в пределах 10%).	
1564	:3674	59:32:0680001:3674	Пермский край, Пермский район, Култаевское с/п, с. Култаево, ул. Соловьиная, дом 13	1406	1412	Для ведения личного подсобного хозяйства	-	Исправление реестровой ошибки в местоположении границ земельного участка. Площадь земельного участка увеличилась на 6 кв.м (в пределах 10%).	-
1565	:3682	59:32:0680001:3682	Пермский край, Пермский р-н, с/п Култаевское, с. Култаево, ул. Сибирская, 2	1 500	1450	магазины	-	Исправление реестровой ошибки в местоположении границ земельного участка. Площадь земельного участка уменьшилась на 50 кв.м (в пределах 10%)	-
1566	:3690	59:32:0680001:3690	Российская Федерация, Пермский край, м.Пермский р-н, с.п	1 200	1191	Для ведения личного подсобного хозяйства	-	Исправление реестровой ошибки в местоположении границ земельного участка.	-



№	Условный номер на чертеже межевания территории	Кадастровый номер исходного земельного участка с номерами контуров	Адрес (местоположение) земельного участка	Площадь земельных участков		Вид разрешенного использования исходного земельного участка	Вид разрешенного использования образуемого земельного участка	Обоснование проектных решений, в том числе возможные способы образования земельного участка	Отнесение земельного участка территории общего пользования или имуществу общего
				Площадь земельного участка, кв.м по сведениям ЕГРН	Площадь земельного участка, кв.м по проекту межевания				
1	2	3	4	5	6	7	8	9	10
			Култаевское, с. Култаево, ул. Осенняя, з/у 2а					Площадь земельного участка уменьшилась на 9 кв.м (в пределах 10%).	
1567	:3695	59:32:0680001:3695	Российская Федерация, Пермский край, Пермский р-н, с. Култаево, ул. Мелиораторов, д. 15г	1 000	1305	Для ведения личного подсобного хозяйства	-	Исправление реестровой ошибки в местоположении границ земельного участка. Площадь земельного участка увеличилась на 305 кв.м (в пределах 10%).	-
1568	:3696	59:32:0680001:3696	Пермский край, Пермский р-н, с/п Култаевское, с. Култаево, ул. Космонавтов, дом 25, квартира 1	877	887	Для ведения личного подсобного хозяйства	-	Исправление реестровой ошибки в местоположении границ земельного участка. Площадь земельного участка увеличилась на 10 кв.м (в пределах 10%).	-
1569	:3699	59:32:0680001:3699	Российская Федерация, Пермский край,	1 408	1393	Для ведения личного подсобного хозяйства	-	Исправление реестровой ошибки в местоположении границ земельного участка.	-



№	Условный номер на чертеже межевания территории	Кадастровый номер исходного земельного участка с номерами контуров	Адрес (местоположение) земельного участка	Площадь земельных участков		Вид разрешенного использования исходного земельного участка	Вид разрешенного использования образуемого земельного участка	Обоснование проектных решений, в том числе возможные способы образования земельного участка	Отнесение земельного участка территории общего пользования или имуществу общего
				Площадь земельного участка, кв.м по сведениям ЕГРН	Площадь земельного участка, кв.м по проекту межевания				
1	2	3	4	5	6	7	8	9	10
			м.Пермский р-н, с/п Култаевское, с. Култаево, ул. Сельская, з/у 28					Площадь земельного участка уменьшилась на 15 кв.м (в пределах 10%)	
1570	:37	59:32:0680001:37	Пермский край, Пермский р-н, с Култаево, ул Мелиораторов, 23а	1 500	1531	Для ведения личного подсобного хозяйства	-	Исправление реестровой ошибки в местоположении границ земельного участка. Площадь земельного участка увеличилась на 31 кв.м (в пределах 10%)	-
1571	:3701	59:32:0680001:3701	Пермский край, Пермский р-н, с/п Култаевское, с. Култаево, ул. Строителей, дом 2.	1 798	1836	Для ведения личного подсобного хозяйства	-	Исправление реестровой ошибки в местоположении границ земельного участка. Площадь земельного участка увеличилась на 38 кв.м (в пределах 10%)	-
1572	:3703	59:32:0680001:3703	Пермский край, Пермский р-н, с. Култаево, ул.	672	687	Для ведения личного подсобного хозяйства	-	Исправление реестровой ошибки в местоположении границ земельного участка.	-



№	Условный номер на чертеже межевания территории	Кадастровый номер исходного земельного участка с номерами контуров	Адрес (местоположение) земельного участка	Площадь земельных участков		Вид разрешенного использования исходного земельного участка	Вид разрешенного использования образуемого земельного участка	Обоснование проектных решений, в том числе возможные способы образования земельного участка	Отнесение земельного участка территории общего пользования или имуществу общего
				Площадь земельного участка, кв.м по сведениям ЕГРН	Площадь земельного участка, кв.м по проекту межевания				
1	2	3	4	5	6	7	8	9	10
			Мелиораторов, дом 13г, квартира 1					Площадь земельного участка увеличилась на 15 кв.м (в пределах 10%)	
1573	:3712	59:32:0680001:3712	Российская Федерация, Пермский край, Пермский муниципальный район, Култаевское сельское поселение село Култаево, улица Запрудная, 8	858	865	Для ведения личного подсобного хозяйства	-	Исправление реестровой ошибки в местоположении границ земельного участка. Площадь земельного участка увеличилась на 7 кв.м (в пределах 10%).	-
1574	:3716	59:32:0680001:3716	Пермский край, Пермский р-н, с/п Култаевское, с. Култаево, ул. Ильинская, 8	1379	1425	Для ведения личного подсобного хозяйства	-	Исправление реестровой ошибки в местоположении границ земельного участка. Площадь земельного участка увеличилась на 46 кв.м (в пределах 10%).	-



№	Условный номер на чертеже межевания территории	Кадастровый номер исходного земельного участка с номерами контуров	Адрес (местоположение) земельного участка	Площадь земельных участков		Вид разрешенного использования исходного земельного участка	Вид разрешенного использования образуемого земельного участка	Обоснование проектных решений, в том числе возможные способы образования земельного участка	Отнесение земельного участка территории общего пользования или имуществу общего
				Площадь земельного участка, кв.м по сведениям ЕГРН	Площадь земельного участка, кв.м по проекту межевания				
1	2	3	4	5	6	7	8	9	10
1575	:3724	59:32:0680001:3724	Пермский край, Пермский р-н, с/п Култаевское, с. Култаево, ул. Космонавтов, д. 17, кв. 2	920	904	Для ведения личного подсобного хозяйства	-	Исправление реестровой ошибки в местоположении границ земельного участка. Площадь земельного участка уменьшилась на 16 кв.м (в пределах 10%)	-
1576	:3726	59:32:0680001:3726	Пермский край, Пермский район, с. Култаево, ул. Мелиораторов, дом 7 б	550	649	Для ведения личного подсобного хозяйства	-	Исправление реестровой ошибки в местоположении границ земельного участка. Площадь земельного участка увеличилась на 99 кв.м (в пределах 10%)	-
1577	:3728	59:32:0680001:3728	Пермский край, Пермский р-н, с Култаево, ул Космонавтов, д17, кв 1	881	904	Для ведения личного подсобного хозяйства	-	Исправление реестровой ошибки в местоположении границ земельного участка. Площадь земельного участка увеличилась на 23 кв.м (в пределах 10%)	-



№	Условный номер на чертеже межевания территории	Кадастровый номер исходного земельного участка с номерами контуров	Адрес (местоположение) земельного участка	Площадь земельных участков		Вид разрешенного использования исходного земельного участка	Вид разрешенного использования образуемого земельного участка	Обоснование проектных решений, в том числе возможные способы образования земельного участка	Отнесение земельного участка территории общего пользования или имуществу общего
				Площадь земельного участка, кв.м по сведениям ЕГРН	Площадь земельного участка, кв.м по проекту межевания				
1	2	3	4	5	6	7	8	9	10
1578	:3729	59:32:0680001:3729	Пермский край, муниципальный округ Пермский, село Култаево, улица Садовая, земельный участок 29	1460	1453	Для ведения личного подсобного хозяйства	-	Исправление реестровой ошибки в местоположении границ земельного участка. Площадь земельного участка уменьшилась на 7 кв.м (в пределах 10%).	-
1579	:3734	59:32:0680001:3734	Пермский край, Пермский район, Култаевское с/п, с. Култаево, ул. Мелиораторов, дом 136, квартира 1	640	625	Для ведения личного подсобного хозяйства	-	Исправление реестровой ошибки в местоположении границ земельного участка. Площадь земельного участка уменьшилась на 15 кв.м (в пределах 10%).	-
1580	:3735	59:32:0680001:3735	Пермский край, Пермский р-н, с/п Култаевское, с. Култаево, ул. Романа Кашина,	1000	1064	Для ведения личного подсобного хозяйства	-	Исправление реестровой ошибки в местоположении границ земельного участка. Площадь земельного участка увеличилась	-



№	Условный номер на чертеже межевания территории	Кадастровый номер исходного земельного участка с номерами контуров	Адрес (местоположение) земельного участка	Площадь земельных участков		Вид разрешенного использования исходного земельного участка	Вид разрешенного использования образуемого земельного участка	Обоснование проектных решений, в том числе возможные способы образования земельного участка	Отнесение земельного участка территории общего пользования или имуществу общего
				Площадь земельного участка, кв.м по сведениям ЕГРН	Площадь земельного участка, кв.м по проекту межевания				
1	2	3	4	5	6	7	8	9	10
			дом 39					на 64 кв.м (в пределах 10%)	
1581	:3746	59:32:0680001:3746	Пермский край, Пермский р-н, с Култаево, ул Мелиораторов, д 4, кв 2	486	488	Для ведения личного подсобного хозяйства	-	Исправление реестровой ошибки в местоположении границ земельного участка. Площадь земельного участка увеличилась на 2 кв.м (в пределах 10%).	-
1582	:3752	59:32:0680001:3752	Пермский край, Пермский р-н, с. Култаево, ул. Мелиораторов, дом 13, квартира 2	631	640	Для ведения личного подсобного хозяйства	-	Исправление реестровой ошибки в местоположении границ земельного участка. Площадь земельного участка увеличилась на 9 кв.м (в пределах 10%).	-
1583	:3756	59:32:0680001:3756	Пермский край, Пермский р-н, с/п Култаевское, с.	1 595	1734	Для ведения личного подсобного хозяйства	-	Исправление реестровой ошибки в местоположении границ земельного участка.	-



№	Условный номер на чертеже межевания территории	Кадастровый номер исходного земельного участка с номерами контуров	Адрес (местоположение) земельного участка	Площадь земельных участков		Вид разрешенного использования исходного земельного участка	Вид разрешенного использования образуемого земельного участка	Обоснование проектных решений, в том числе возможные способы образования земельного участка	Отнесение земельного участка территории общего пользования или имуществу общего
				Площадь земельного участка, кв.м по сведениям ЕГРН	Площадь земельного участка, кв.м по проекту межевания				
1	2	3	4	5	6	7	8	9	10
			Култаево, ул. Мелиораторов, дом 19, квартира 1					Площадь земельного участка увеличилась на 139 кв.м (в пределах 10%).	
1584	:3758	59:32:0680001:3758	Пермский край, Пермский р-н, с/п Култаевское, с. Култаево, ул. Соловьиная, дом 7а	1505	1510	Под жилую застройку Индивидуальную	-	Исправление реестровой ошибки в местоположении границ земельного участка. Площадь земельного участка увеличилась на 5 кв.м (в пределах 10%).	-
1585	:3759	59:32:0680001:3759	Пермский край, Пермский р-н, с. Култаево, ул. Запрудная, 9	1 008	1006	Для ведения личного подсобного хозяйства	-	Исправление реестровой ошибки в местоположении границ земельного участка. Площадь земельного участка уменьшилась на 2 кв.м (в пределах 10%).	-



№	Условный номер на чертеже межевания территории	Кадастровый номер исходного земельного участка с номерами контуров	Адрес (местоположение) земельного участка	Площадь земельных участков		Вид разрешенного использования исходного земельного участка	Вид разрешенного использования образуемого земельного участка	Обоснование проектных решений, в том числе возможные способы образования земельного участка	Отнесение земельного участка территории общего пользования или имуществу общего
				Площадь земельного участка, кв.м по сведениям ЕГРН	Площадь земельного участка, кв.м по проекту межевания				
1	2	3	4	5	6	7	8	9	10
1586	:3761	59:32:0680001:3761	Пермский край, Пермский р-н, Култаевское с/п, с. Култаево, ул. Дорожная, д. 9	935	924	Для ведения личного подсобного хозяйства	-	Исправление реестровой ошибки в местоположении границ земельного участка. Площадь земельного участка уменьшилась на 11 кв.м (в пределах 10%).	-
1587	:3762	59:32:0680001:3762	Пермский край, Пермский р-н, с. Култаево, ул. Мелиораторов, дом 9б, квартира 1	714	734	Для ведения личного подсобного хозяйства	-	Исправление реестровой ошибки в местоположении границ земельного участка. Площадь земельного участка увеличилась на 20 кв.м (в пределах 10%).	-
1588	:3763	59:32:0680001:3763	Российская Федерация, Пермский край, м.Пермский р-н, с.п. Култаевское, с Култаево, ул	1 106	1057	Для ведения личного подсобного хозяйства	-	Исправление реестровой ошибки в местоположении границ земельного участка. Площадь земельного участка уменьшилась на 49 кв.м (в	-



№	Условный номер на чертеже межевания территории	Кадастровый номер исходного земельного участка с номерами контуров	Адрес (местоположение) земельного участка	Площадь земельных участков		Вид разрешенного использования исходного земельного участка	Вид разрешенного использования образуемого земельного участка	Обоснование проектных решений, в том числе возможные способы образования земельного участка	Отнесение земельного участка территории общего пользования или имуществу общего
				Площадь земельного участка, кв.м по сведениям ЕГРН	Площадь земельного участка, кв.м по проекту межевания				
1	2	3	4	5	6	7	8	9	10
			Таежная, з/у 12					пределах 10%).	
1589	:3767	59:32:0680001:3767	Пермский край, Пермский р-н, с/п Култаевское, с. Култаево, ул. Мелиораторов, дом 5, квартира 2	632	636	Для ведения личного подсобного хозяйства	-	Исправление реестровой ошибки в местоположении границ земельного участка. Площадь земельного участка увеличилась на 4 кв.м (в пределах 10%).	-
1590	:3776	59:32:0680001:3776	Пермский, Пермский р-н, с/п Култаевское, с. Култаево, ул. Садовая, дом 12	2733	2786	Для ведения личного подсобного хозяйства	-	Исправление реестровой ошибки в местоположении границ земельного участка. Площадь земельного участка увеличилась на 53 кв.м (в пределах 10%).	-
1591	:3778	59:32:0680001:3778	Пермский край, Пермский р-н, с. Култаево, ул. 8 Марта, д. 6	1690	1717	Для ведения личного подсобного хозяйства	-	Исправление реестровой ошибки в местоположении границ земельного участка.	-



№	Условный номер на чертеже межевания территории	Кадастровый номер исходного земельного участка с номерами контуров	Адрес (местоположение) земельного участка	Площадь земельных участков		Вид разрешенного использования исходного земельного участка	Вид разрешенного использования образуемого земельного участка	Обоснование проектных решений, в том числе возможные способы образования земельного участка	Отнесение земельного участка территории общего пользования или имуществу общего
				Площадь земельного участка, кв.м по сведениям ЕГРН	Площадь земельного участка, кв.м по проекту межевания				
1	2	3	4	5	6	7	8	9	10
								Площадь земельного участка увеличилась на 27 кв.м (в пределах 10%).	
1592	:3781	59:32:0680001:3781	Пермский край, муниципальный округ Пермский, село Култаево, улица Петровская, земельный участок 6	1460	1497	Для ведения личного подсобного хозяйства	-	Исправление реестровой ошибки в местоположении границ земельного участка. Площадь земельного участка увеличилась на 37 кв.м (в пределах 10%)	-
1593	:3786	59:32:0680001:3786	Пермский край, Пермский р-н, с. Култаево	1 111	1121	Для ведения личного подсобного хозяйства	-	Исправление реестровой ошибки в местоположении границ земельного участка. Площадь земельного участка увеличилась на 10 кв.м (в пределах 10%)	-
1594	:3787	59:32:0680001:3787	Пермский край, Пермский район, Култаевское с/п, с.	697	709	Для ведения личного подсобного хозяйства	-	Исправление реестровой ошибки в местоположении границ земельного участка.	-

№	Условный номер на чертеже межевания территории	Кадастровый номер исходного земельного участка с номерами контуров	Адрес (местоположение) земельного участка	Площадь земельных участков		Вид разрешенного использования исходного земельного участка	Вид разрешенного использования образуемого земельного участка	Обоснование проектных решений, в том числе возможные способы образования земельного участка	Отнесение земельного участка территории общего пользования или имуществу общего
				Площадь земельного участка, кв.м по сведениям ЕГРН	Площадь земельного участка, кв.м по проекту межевания				
1	2	3	4	5	6	7	8	9	10
			Култаево, ул. Мелиораторов, дом 5б, квартира 2					Площадь земельного участка увеличилась на 12 кв.м (в пределах 10%)	
1595	:3795	59:32:0680001:3795	Российская Федерация, Пермский край, м.о Пермский, с Култаево, ул Уральская, з/у 8	1997	2000	Для ведения личного подсобного хозяйства	-	Исправление реестровой ошибки в местоположении границ земельного участка. Площадь земельного участка увеличилась на 3 кв.м (в пределах 10%).	-
1596	:3797	59:32:0680001:3797	Пермский край, Пермский р-н, с. Култаево, ул. Мелиораторов, дом 11г, квартира 2	1 098	1173	Для ведения личного подсобного хозяйства	-	Исправление реестровой ошибки в местоположении границ земельного участка. Площадь земельного участка увеличилась на 75 кв.м (в пределах 10%).	-
1597	:3802	59:32:0680001:3802	Пермский край, Пермский р-н, с/п Култаевское, с.	312	337	Для ведения личного подсобного хозяйства	-	Исправление реестровой ошибки в местоположении границ земельного участка.	-





№	Условный номер на чертеже межевания территории	Кадастровый номер исходного земельного участка с номерами контуров	Адрес (местоположение) земельного участка	Площадь земельных участков		Вид разрешенного использования исходного земельного участка	Вид разрешенного использования образуемого земельного участка	Обоснование проектных решений, в том числе возможные способы образования земельного участка	Отнесение земельного участка территории общего пользования или имуществу общего
				Площадь земельного участка, кв.м по сведениям ЕГРН	Площадь земельного участка, кв.м по проекту межевания				
1	2	3	4	5	6	7	8	9	10
			Култаево, ул. Мелиораторов, дом 21, квартира 2					Площадь земельного участка увеличилась на 25 кв.м (в пределах 10%)	
1598	:3807	59:32:0680001:3807	Пермский край, Пермский район, с. Култаево, ул. Мелиораторов, д. 5а, кв. 2	600	636	Для ведения личного подсобного хозяйства	-	Исправление реестровой ошибки в местоположении границ земельного участка. Площадь земельного участка увеличилась на 36 кв.м (в пределах 10%)	-
1599	:3811	59:32:0680001:3811	Российская Федерация, Пермский край, м.р.н. Пермский, с.п. Култаевское, с. Култаево, ул. Верховая, з/у 8	1004	997	Для ведения личного подсобного хозяйства	-	Исправление реестровой ошибки в местоположении границ земельного участка. Площадь земельного участка уменьшилась на 7 кв.м (в пределах 10%).	-
1600	:3815	59:32:0680001:3815	Пермский край, Пермский р-н, с Култаево, ул	340	337	Для ведения личного подсобного хозяйства	-	Исправление реестровой ошибки в местоположении границ земельного участка.	-



№	Условный номер на чертеже межевания территории	Кадастровый номер исходного земельного участка с номерами контуров	Адрес (местоположение) земельного участка	Площадь земельных участков		Вид разрешенного использования исходного земельного участка	Вид разрешенного использования образуемого земельного участка	Обоснование проектных решений, в том числе возможные способы образования земельного участка	Отнесение земельного участка территории общего пользования или имуществу общего
				Площадь земельного участка, кв.м по сведениям ЕГРН	Площадь земельного участка, кв.м по проекту межевания				
1	2	3	4	5	6	7	8	9	10
			Мелиораторов, д 4, кв 1					Площадь земельного участка уменьшилась на 3 кв.м (в пределах 10%).	
1601	:3816	59:32:0680001:3816	Пермский край, Пермский р-н, с/п Култаевское, с. Култаево, ул. Первомайская, дом 3, квартира 2	506	596	Для ведения личного подсобного хозяйства	-	Исправление реестровой ошибки в местоположении границ земельного участка. Площадь земельного участка увеличилась на 90 кв.м (в пределах 10%).	-
1602	:3824	59:32:0680001:3824	Российская Федерация, Пермский край, м.Пермский р-н, с.п Култаевское, с. Култаево, ул. Луговая, з/у 10а	660	689	Для ведения личного подсобного хозяйства	-	Исправление реестровой ошибки в местоположении границ земельного участка. Площадь земельного участка увеличилась на 29 кв.м (в пределах 10%)	-



№	Условный номер на чертеже межевания территории	Кадастровый номер исходного земельного участка с номерами контуров	Адрес (местоположение) земельного участка	Площадь земельных участков		Вид разрешенного использования исходного земельного участка	Вид разрешенного использования образуемого земельного участка	Обоснование проектных решений, в том числе возможные способы образования земельного участка	Отнесение земельного участка территории общего пользования или имуществу общего
				Площадь земельного участка, кв.м по сведениям ЕГРН	Площадь земельного участка, кв.м по проекту межевания				
1	2	3	4	5	6	7	8	9	10
1603	:3825	59:32:0680001:3825	Пермский край, Пермский р-н, с/п Култаевское, с. Култаево, ул. Мелиораторов, дом 11а, квартира 1	637	652	Для ведения личного подсобного хозяйства	-	Исправление реестровой ошибки в местоположении границ земельного участка. Площадь земельного участка увеличилась на 15 кв.м (в пределах 10%)	-
1604	:3829	59:32:0680001:3829	Пермский край, Пермский р-н, с/пос Култаевское, с. Култаево, ул. Мелиораторов, дом 19, квартира 2	639	642	Для ведения личного подсобного хозяйства	-	Исправление реестровой ошибки в местоположении границ земельного участка. Площадь земельного участка увеличилась на 3 кв.м (в пределах 10%).	-
1605	:3834	59:32:0680001:3834	Пермский край, Пермский р-н, с. Култаево, ул. Петровская, 19	1 500	1514	Для ведения личного подсобного хозяйства	-	Исправление реестровой ошибки в местоположении границ земельного участка. Площадь земельного участка увеличилась на 14 кв.м (в пределах 10%)	-



№	Условный номер на чертеже межевания территории	Кадастровый номер исходного земельного участка с номерами контуров	Адрес (местоположение) земельного участка	Площадь земельных участков		Вид разрешенного использования исходного земельного участка	Вид разрешенного использования образуемого земельного участка	Обоснование проектных решений, в том числе возможные способы образования земельного участка	Отнесение земельного участка территории общего пользования или имуществу общего
				Площадь земельного участка, кв.м по сведениям ЕГРН	Площадь земельного участка, кв.м по проекту межевания				
1	2	3	4	5	6	7	8	9	10
1606	:3836	59:32:0680001:3836	Пермский край, Пермский р-н, с/п Култаевское, с. Култаево, позиция 2	1371	1506	Для ведения личного подсобного хозяйства	-	Исправление реестровой ошибки в местоположении границ земельного участка. Площадь земельного участка увеличилась на 135 кв.м (в пределах 10%).	-
1607	:3839	59:32:0680001:3839	Пермский край, Пермский р-н, с Култаево, ул Весенняя, 1	1 552	1611	Для ведения личного подсобного хозяйства	-	Исправление реестровой ошибки в местоположении границ земельного участка. Площадь земельного участка увеличилась на 59 кв.м (в пределах 10%).	-
1608	:3843	59:32:0680001:3843	Пермский край, Пермский район, Култаевское с/п, с. Култаево, Позиция 15	1 395	1400	Для ведения личного подсобного хозяйства	-	Исправление реестровой ошибки в местоположении границ земельного участка. Площадь земельного участка	-



№	Условный номер на чертеже межевания территории	Кадастровый номер исходного земельного участка с номерами контуров	Адрес (местоположение) земельного участка	Площадь земельных участков		Вид разрешенного использования исходного земельного участка	Вид разрешенного использования образуемого земельного участка	Обоснование проектных решений, в том числе возможные способы образования земельного участка	Отнесение земельного участка территории общего пользования или имуществу общего
				Площадь земельного участка, кв.м по сведениям ЕГРН	Площадь земельного участка, кв.м по проекту межевания				
1	2	3	4	5	6	7	8	9	10
								увеличилась на 5 кв.м (в пределах 10%).	
1609	:3844	59:32:0680001:3844	Пермский край, Пермский р-н, с/п Култаевское, с. Култаево, ул. Мелиораторов, дом 3, квартира 2	557	569	Для ведения личного подсобного хозяйства	-	Исправление реестровой ошибки в местоположении границ земельного участка. Площадь земельного участка увеличилась на 12 кв.м (в пределах 10%)	-
1610	:3846	59:32:0680001:3846	Пермский край, Пермский р-н, с/пос Култаевское, с. Култаево, ул. Петровская, дом 3.	1 500	1594	Для личного подсобного хозяйства	-	Исправление реестровой ошибки в местоположении границ земельного участка. Площадь земельного участка увеличилась на 94 кв.м (в пределах 10%).	-
1611	:3848	59:32:0680001:3848	Пермский край, Пермский район, с. Култаево, ул.	651	662	Для ведения личного подсобного хозяйства	-	Исправление реестровой ошибки в местоположении границ земельного участка.	-



№	Условный номер на чертеже межевания территории	Кадастровый номер исходного земельного участка с номерами контуров	Адрес (местоположение) земельного участка	Площадь земельных участков		Вид разрешенного использования исходного земельного участка	Вид разрешенного использования образуемого земельного участка	Обоснование проектных решений, в том числе возможные способы образования земельного участка	Отнесение земельного участка территории общего пользования или имуществу общего
				Площадь земельного участка, кв.м по сведениям ЕГРН	Площадь земельного участка, кв.м по проекту межевания				
1	2	3	4	5	6	7	8	9	10
			Мелиораторов, дом 11г, квартира 1					Площадь земельного участка увеличилась на 11 кв.м (в пределах 10%)	
1612	:3862	59:32:0680001:3862	Пермский край, Пермский р-н, с Култаево, ул Мелиораторов, 4, кв. 4	295	274	Для ведения личного подсобного хозяйства	-	Исправление реестровой ошибки в местоположении границ земельного участка. Площадь земельного участка уменьшилась на 21 кв.м (в пределах 10%)	-
1613	:3868	59:32:0680001:3868	Российская Федерация, Пермский край, м.Пермский р-н, с.п. Култаевское, с. Култаево, ул. Копыловская, 3/у 15	1 000	1077	Для ведения личного подсобного хозяйства	-	Исправление реестровой ошибки в местоположении границ земельного участка. Площадь земельного участка увеличилась на 77 кв.м (в пределах 10%).	-



№	Условный номер на чертеже межевания территории	Кадастровый номер исходного земельного участка с номерами контуров	Адрес (местоположение) земельного участка	Площадь земельных участков		Вид разрешенного использования исходного земельного участка	Вид разрешенного использования образуемого земельного участка	Обоснование проектных решений, в том числе возможные способы образования земельного участка	Отнесение земельного участка территории общего пользования или имуществу общего
				Площадь земельного участка, кв.м по сведениям ЕГРН	Площадь земельного участка, кв.м по проекту межевания				
1	2	3	4	5	6	7	8	9	10
1614	:3874	59:32:0680001:3874	Пермский край, Пермский район, с. Култаево, ул. Мелиораторов, дом 9а, квартира 1	758	756	Для ведения личного подсобного хозяйства	-	Исправление реестровой ошибки в местоположении границ земельного участка. Площадь земельного участка уменьшилась на 2 кв.м (в пределах 10%).	-
1593	:3786	59:32:0680001:3786	Пермский край, Пермский р-н, с. Култаево	1 111	1121	Для ведения личного подсобного хозяйства	-	Исправление реестровой ошибки в местоположении границ земельного участка. Площадь земельного участка увеличилась на 10 кв.м (в пределах 10%).	-
1594	:3787	59:32:0680001:3787	Пермский край, Пермский район, Култаевское с/п, с. Култаево, ул.	697	709	Для ведения личного подсобного хозяйства	-	Исправление реестровой ошибки в местоположении границ земельного участка. Площадь земельного участка	-



№	Условный номер на чертеже межевания территории	Кадастровый номер исходного земельного участка с номерами контуров	Адрес (местоположение) земельного участка	Площадь земельных участков		Вид разрешенного использования исходного земельного участка	Вид разрешенного использования образуемого земельного участка	Обоснование проектных решений, в том числе возможные способы образования земельного участка	Отнесение земельного участка территории общего пользования или имуществу общего
				Площадь земельного участка, кв.м по сведениям ЕГРН	Площадь земельного участка, кв.м по проекту межевания				
1	2	3	4	5	6	7	8	9	10
			Мелиораторов, дом 5б, квартира 2					увеличилась на 12 кв.м (в пределах 10%)	
1595	:3795	59:32:0680001:3795	Российская Федерация, Пермский край, м.о Пермский, с Култаево, ул Уральская, з/у 8	1997	2000	Для ведения личного подсобного хозяйства	-	Исправление реестровой ошибки в местоположении границ земельного участка. Площадь земельного участка увеличилась на 3 кв.м (в пределах 10%).	-
1596	:3797	59:32:0680001:3797	Пермский край, Пермский р-н, с. Култаево, ул. Мелиораторов, дом 11г, квартира 2	1 098	1173	Для ведения личного подсобного хозяйства	-	Исправление реестровой ошибки в местоположении границ земельного участка. Площадь земельного участка увеличилась на 75 кв.м (в пределах 10%).	-
1597	:3802	59:32:0680001:3802	Пермский край, Пермский р-н, с/п Култаевское, с.	312	337	Для ведения личного подсобного хозяйства	-	Исправление реестровой ошибки в местоположении границ земельного участка.	-





№	Условный номер на чертеже межевания территории	Кадастровый номер исходного земельного участка с номерами контуров	Адрес (местоположение) земельного участка	Площадь земельных участков		Вид разрешенного использования исходного земельного участка	Вид разрешенного использования образуемого земельного участка	Обоснование проектных решений, в том числе возможные способы образования земельного участка	Отнесение земельного участка территории общего пользования или имуществу общего
				Площадь земельного участка, кв.м по сведениям ЕГРН	Площадь земельного участка, кв.м по проекту межевания				
1	2	3	4	5	6	7	8	9	10
			Култаево, ул. Мелиораторов, дом 21, квартира 2					Площадь земельного участка увеличилась на 25 кв.м (в пределах 10%)	
1598	:3807	59:32:0680001:3807	Пермский край, Пермский район, с. Култаево, ул. Мелиораторов, д. 5а, кв. 2	600	636	Для ведения личного подсобного хозяйства	-	Исправление реестровой ошибки в местоположении границ земельного участка. Площадь земельного участка увеличилась на 36 кв.м (в пределах 10%)	-
1599	:3811	59:32:0680001:3811	Российская Федерация, Пермский край, м.р.н. Пермский, с.п. Култаевское, с. Култаево, ул. Верховая, з/у 8	1004	997	Для ведения личного подсобного хозяйства	-	Исправление реестровой ошибки в местоположении границ земельного участка. Площадь земельного участка уменьшилась на 7 кв.м (в пределах 10%).	-
1600	:3815	59:32:0680001:3815	Пермский край, Пермский р-н, с Култаево, ул	340	337	Для ведения личного подсобного хозяйства	-	Исправление реестровой ошибки в местоположении границ земельного участка.	-



№	Условный номер на чертеже межевания территории	Кадастровый номер исходного земельного участка с номерами контуров	Адрес (местоположение) земельного участка	Площадь земельных участков		Вид разрешенного использования исходного земельного участка	Вид разрешенного использования образуемого земельного участка	Обоснование проектных решений, в том числе возможные способы образования земельного участка	Отнесение земельного участка территории общего пользования или имуществу общего
				Площадь земельного участка, кв.м по сведениям ЕГРН	Площадь земельного участка, кв.м по проекту межевания				
1	2	3	4	5	6	7	8	9	10
			Мелиораторов, д 4, кв 1					Площадь земельного участка уменьшилась на 3 кв.м (в пределах 10%).	
1601	:3816	59:32:0680001:3816	Пермский край, Пермский р-н, с/п Култаевское, с. Култаево, ул. Первомайская, дом 3, квартира 2	506	596	Для ведения личного подсобного хозяйства	-	Исправление реестровой ошибки в местоположении границ земельного участка. Площадь земельного участка увеличилась на 90 кв.м (в пределах 10%).	-
1602	:3824	59:32:0680001:3824	Российская Федерация, Пермский край, м.Пермский р-н, с.п Култаевское, с. Култаево, ул. Луговая, з/у 10а	660	689	Для ведения личного подсобного хозяйства	-	Исправление реестровой ошибки в местоположении границ земельного участка. Площадь земельного участка увеличилась на 29 кв.м (в пределах 10%)	-



№	Условный номер на чертеже межевания территории	Кадастровый номер исходного земельного участка с номерами контуров	Адрес (местоположение) земельного участка	Площадь земельных участков		Вид разрешенного использования исходного земельного участка	Вид разрешенного использования образуемого земельного участка	Обоснование проектных решений, в том числе возможные способы образования земельного участка	Отнесение земельного участка территории общего пользования или имуществу общего
				Площадь земельного участка, кв.м по сведениям ЕГРН	Площадь земельного участка, кв.м по проекту межевания				
1	2	3	4	5	6	7	8	9	10
1603	:3825	59:32:0680001:3825	Пермский край, Пермский р-н, с/п Култаевское, с. Култаево, ул. Мелиораторов, дом 11а, квартира 1	637	652	Для ведения личного подсобного хозяйства	-	Исправление реестровой ошибки в местоположении границ земельного участка. Площадь земельного участка увеличилась на 15 кв.м (в пределах 10%)	-
1604	:3829	59:32:0680001:3829	Пермский край, Пермский р-н, с/п Култаевское, с. Култаево, ул. Мелиораторов, дом 19, квартира 2	639	642	Для ведения личного подсобного хозяйства	-	Исправление реестровой ошибки в местоположении границ земельного участка. Площадь земельного участка увеличилась на 3 кв.м (в пределах 10%).	-
1605	:3834	59:32:0680001:3834	Пермский край, Пермский р-н, с. Култаево, ул. Петровская, 19	1 500	1514	Для ведения личного подсобного хозяйства	-	Исправление реестровой ошибки в местоположении границ земельного участка. Площадь земельного участка увеличилась на 14 кв.м (в пределах 10%)	-



№	Условный номер на чертеже межевания территории	Кадастровый номер исходного земельного участка с номерами контуров	Адрес (местоположение) земельного участка	Площадь земельных участков		Вид разрешенного использования исходного земельного участка	Вид разрешенного использования образуемого земельного участка	Обоснование проектных решений, в том числе возможные способы образования земельного участка	Отнесение земельного участка территории общего пользования или имуществу общего
				Площадь земельного участка, кв.м по сведениям ЕГРН	Площадь земельного участка, кв.м по проекту межевания				
1	2	3	4	5	6	7	8	9	10
1606	:3836	59:32:0680001:3836	Пермский край, Пермский р-н, с/п Култаевское, с. Култаево, позиция 2	1371	1506	Для ведения личного подсобного хозяйства	-	Исправление реестровой ошибки в местоположении границ земельного участка. Площадь земельного участка увеличилась на 135 кв.м (в пределах 10%).	-
1607	:3839	59:32:0680001:3839	Пермский край, Пермский р-н, с Култаево, ул Весенняя, 1	1 552	1611	Для ведения личного подсобного хозяйства	-	Исправление реестровой ошибки в местоположении границ земельного участка. Площадь земельного участка увеличилась на 59 кв.м (в пределах 10%).	-
1608	:3843	59:32:0680001:3843	Пермский край, Пермский район, Култаевское с/п, с. Култаево, Позиция 15	1 395	1400	Для ведения личного подсобного хозяйства	-	Исправление реестровой ошибки в местоположении границ земельного участка. Площадь земельного участка	-



№	Условный номер на чертеже межевания территории	Кадастровый номер исходного земельного участка с номерами контуров	Адрес (местоположение) земельного участка	Площадь земельных участков		Вид разрешенного использования исходного земельного участка	Вид разрешенного использования образуемого земельного участка	Обоснование проектных решений, в том числе возможные способы образования земельного участка	Отнесение земельного участка территории общего пользования или имуществу общего
				Площадь земельного участка, кв.м по сведениям ЕГРН	Площадь земельного участка, кв.м по проекту межевания				
1	2	3	4	5	6	7	8	9	10
								увеличилась на 5 кв.м (в пределах 10%).	
1609	:3844	59:32:0680001:3844	Пермский край, Пермский р-н, с/п Култаевское, с. Култаево, ул. Мелиораторов, дом 3, квартира 2	557	569	Для ведения личного подсобного хозяйства	-	Исправление реестровой ошибки в местоположении границ земельного участка. Площадь земельного участка увеличилась на 12 кв.м (в пределах 10%)	-
1610	:3846	59:32:0680001:3846	Пермский край, Пермский р-н, с/пос Култаевское, с. Култаево, ул. Петровская, дом 3.	1 500	1594	Для личного подсобного хозяйства	-	Исправление реестровой ошибки в местоположении границ земельного участка. Площадь земельного участка увеличилась на 94 кв.м (в пределах 10%).	-
1611	:3848	59:32:0680001:3848	Пермский край, Пермский район, с. Култаево, ул.	651	662	Для ведения личного подсобного хозяйства	-	Исправление реестровой ошибки в местоположении границ земельного участка.	-



№	Условный номер на чертеже межевания территории	Кадастровый номер исходного земельного участка с номерами контуров	Адрес (местоположение) земельного участка	Площадь земельных участков		Вид разрешенного использования исходного земельного участка	Вид разрешенного использования образуемого земельного участка	Обоснование проектных решений, в том числе возможные способы образования земельного участка	Отнесение земельного участка территории общего пользования или имуществу общего
				Площадь земельного участка, кв.м по сведениям ЕГРН	Площадь земельного участка, кв.м по проекту межевания				
1	2	3	4	5	6	7	8	9	10
			Мелиораторов, дом 11г, квартира 1					Площадь земельного участка увеличилась на 11 кв.м (в пределах 10%)	
1612	:3862	59:32:0680001:3862	Пермский край, Пермский р-н, с Култаево, ул Мелиораторов, 4, кв. 4	295	274	Для ведения личного подсобного хозяйства	-	Исправление реестровой ошибки в местоположении границ земельного участка. Площадь земельного участка уменьшилась на 21 кв.м (в пределах 10%)	-
1613	:3868	59:32:0680001:3868	Российская Федерация, Пермский край, м.Пермский р-н, с.п. Култаевское, с. Култаево, ул. Копыловская, з/у 15	1 000	1077	Для ведения личного подсобного хозяйства	-	Исправление реестровой ошибки в местоположении границ земельного участка. Площадь земельного участка увеличилась на 77 кв.м (в пределах 10%).	-



№	Условный номер на чертеже межевания территории	Кадастровый номер исходного земельного участка с номерами контуров	Адрес (местоположение) земельного участка	Площадь земельных участков		Вид разрешенного использования исходного земельного участка	Вид разрешенного использования образуемого земельного участка	Обоснование проектных решений, в том числе возможные способы образования земельного участка	Отнесение земельного участка территории общего пользования или имуществу общего
				Площадь земельного участка, кв.м по сведениям ЕГРН	Площадь земельного участка, кв.м по проекту межевания				
1	2	3	4	5	6	7	8	9	10
1614	:3874	59:32:0680001:3874	Пермский край, Пермский район, с. Култаево, ул. Мелиораторов, дом 9а, квартира 1	758	756	Для ведения личного подсобного хозяйства	-	Исправление реестровой ошибки в местоположении границ земельного участка. Площадь земельного участка уменьшилась на 2 кв.м (в пределах 10%).	-
1615	:3879	59:32:0680001:3879	Пермский край, Пермский р-н, с/пос. Култаевское, с. Култаево, ул. Р.Кашина, дом 47	626	676	Для ведения личного подсобного хозяйства	-	Исправление реестровой ошибки в местоположении границ земельного участка. Площадь земельного участка увеличилась на 50 кв.м (в пределах 10%).	-
1616	:3884	59:32:0680001:3884	Российская Федерация, Пермский край, м.Пермский р-н, с.п. Култаевское, с. Култаево, ул. Солнечная, з/у 1а	1200	1305	Для ведения личного подсобного хозяйства	-	Исправление реестровой ошибки в местоположении границ земельного участка. Площадь земельного участка увеличилась на 105 кв.м (в пределах 10%).	-



№	Условный номер на чертеже межевания территории	Кадастровый номер исходного земельного участка с номерами контуров	Адрес (местоположение) земельного участка	Площадь земельных участков		Вид разрешенного использования исходного земельного участка	Вид разрешенного использования образуемого земельного участка	Обоснование проектных решений, в том числе возможные способы образования земельного участка	Отнесение земельного участка территории общего пользования или имуществу общего
				Площадь земельного участка, кв.м по сведениям ЕГРН	Площадь земельного участка, кв.м по проекту межевания				
1	2	3	4	5	6	7	8	9	10
1617	:3891	59:32:0680001:3891	Пермский край, Пермский р-н, с/п Култаевское, с. Култаево, ул. Мелиораторов, дом 7г	626	671	Для ведения личного подсобного хозяйства	-	Исправление реестровой ошибки в местоположении границ земельного участка. Площадь земельного участка увеличилась на 45 кв.м (в пределах 10%)	-
1618	:3895	59:32:0680001:3895	Пермский край, Пермский р-н, с/п Култаевское, с. Култаево, ул. Мелиораторов, дом 116, квартира 2	722	726	Для ведения личного подсобного хозяйства	-	Исправление реестровой ошибки в местоположении границ земельного участка. Площадь земельного участка увеличилась на 4 кв.м (в пределах 10%).	-
1619	:39	59:32:0680001:39	Пермский край, Пермский р-н, с Култаево, ул Р.Кашина	980	962	Для ведения личного подсобного хозяйства	-	Исправление реестровой ошибки в местоположении границ земельного участка. Площадь земельного участка уменьшилась на 18 кв.м (в пределах 10%)	-





№	Условный номер на чертеже межевания территории	Кадастровый номер исходного земельного участка с номерами контуров	Адрес (местоположение) земельного участка	Площадь земельных участков		Вид разрешенного использования исходного земельного участка	Вид разрешенного использования образуемого земельного участка	Обоснование проектных решений, в том числе возможные способы образования земельного участка	Отнесение земельного участка территории общего пользования или имуществу общего
				Площадь земельного участка, кв.м по сведениям ЕГРН	Площадь земельного участка, кв.м по проекту межевания				
1	2	3	4	5	6	7	8	9	10
1620	:3901	59:32:0680001:3901	Пермский край, Пермский р-н, Култаевское с/п, с. Култаево, ул. Космонавтов, дом 23, квартира 1	891	889	Для ведения личного подсобного хозяйства	-	Исправление реестровой ошибки в местоположении границ земельного участка. Площадь земельного участка уменьшилась на 2 кв.м (в пределах 10%).	-
1621	:3904	59:32:0680001:3904	Пермский край, Пермский р-н, с Култаево, ул Весенняя, д 3	1 298	1309	Для ведения личного подсобного хозяйства	-	Исправление реестровой ошибки в местоположении границ земельного участка. Площадь земельного участка увеличилась на 11 кв.м (в пределах 10%).	-
1622	:3911	59:32:0680001:3911	Пермский край, Пермский район, Култаевское с/п, с. Култаево, ул. Мелиораторов, дом 156, квартира 2	655	661	Для ведения личного подсобного хозяйства	-	Исправление реестровой ошибки в местоположении границ земельного участка. Площадь земельного участка увеличилась на 6 кв.м (в пределах 10%).	-



№	Условный номер на чертеже межевания территории	Кадастровый номер исходного земельного участка с номерами контуров	Адрес (местоположение) земельного участка	Площадь земельных участков		Вид разрешенного использования исходного земельного участка	Вид разрешенного использования образуемого земельного участка	Обоснование проектных решений, в том числе возможные способы образования земельного участка	Отнесение земельного участка территории общего пользования или имуществу общего
				Площадь земельного участка, кв.м по сведениям ЕГРН	Площадь земельного участка, кв.м по проекту межевания				
1	2	3	4	5	6	7	8	9	10
1623	:3913	59:32:0680001:3913	Пермский край, Пермский р-н, с/пос Култаевское, с. Култаево, ул. Нагорная, дом 9	1100	1158	Для ведения личного подсобного хозяйства	-	Исправление реестровой ошибки в местоположении границ земельного участка. Площадь земельного участка увеличилась на 58 кв.м (в пределах 10%).	-
1624	:3915	59:32:0680001:3915	Пермский край, муниципальный округ Пермский, село Култаево, улица Летняя, земельный участок 6	1211	1224	Для индивидуального жилищного строительства	-	Исправление реестровой ошибки в местоположении границ земельного участка. Площадь земельного участка увеличилась на 13 кв.м (в пределах 10%).	-
1625	:3917	59:32:0680001:3917	Пермский край, Пермский р-н, с. Култаево, ул. Карьерная, д. 7	907	943	Для ведения личного подсобного хозяйства	-	Исправление реестровой ошибки в местоположении границ земельного участка. Площадь земельного участка увеличилась	-



№	Условный номер на чертеже межевания территории	Кадастровый номер исходного земельного участка с номерами контуров	Адрес (местоположение) земельного участка	Площадь земельных участков		Вид разрешенного использования исходного земельного участка	Вид разрешенного использования образуемого земельного участка	Обоснование проектных решений, в том числе возможные способы образования земельного участка	Отнесение земельного участка территории общего пользования или имуществу общего
				Площадь земельного участка, кв.м по сведениям ЕГРН	Площадь земельного участка, кв.м по проекту межевания				
1	2	3	4	5	6	7	8	9	10
								на 36 кв.м (в пределах 10%)	
1626	:3923	59:32:0680001:3923	Пермский край, Пермский район, с/пос. Култаевское, с. Култаево, ул. Мелиораторов, дом 15а, квартира 2	716	703	Для ведения личного подсобного хозяйства	-	Исправление реестровой ошибки в местоположении границ земельного участка. Площадь земельного участка уменьшилась на 13 кв.м (в пределах 10%).	-
1627	:3929	59:32:0680001:3929	Пермский край, муниципальный округ Пермский, село Култаево, улица Сосновая, земельный участок 2	1 012	945	Для ведения личного подсобного хозяйства	-	Исправление реестровой ошибки в местоположении границ земельного участка. Площадь земельного участка уменьшилась на 67 кв.м (в пределах 10%).	-



№	Условный номер на чертеже межевания территории	Кадастровый номер исходного земельного участка с номерами контуров	Адрес (местоположение) земельного участка	Площадь земельных участков		Вид разрешенного использования исходного земельного участка	Вид разрешенного использования образуемого земельного участка	Обоснование проектных решений, в том числе возможные способы образования земельного участка	Отнесение земельного участка территории общего пользования или имуществу общего
				Площадь земельного участка, кв.м по сведениям ЕГРН	Площадь земельного участка, кв.м по проекту межевания				
1	2	3	4	5	6	7	8	9	10
1628	:3930	59:32:0680001:3930	Пермский край, Пермский район, Култаевское с/п, с. Култаево, ул. Полевая, 5	880	1419	Для ведения личного подсобного хозяйства	-	Исправление реестровой ошибки в местоположении границ земельного участка. Площадь земельного участка увеличилась на 539 кв.м (в пределах 10%).	-
1629	:3945	59:32:0680001:3945	Пермский край, Пермский р-н, с/пос Култаевское, с. Култаево, ул. Мелиораторов, дом 156, квартира 1	718	722	Для ведения личного подсобного хозяйства	-	Исправление реестровой ошибки в местоположении границ земельного участка. Площадь земельного участка увеличилась на 4 кв.м (в пределах 10%).	-
1630	:3946	59:32:0680001:3946	Российская Федерация, Пермский край, м.Пермский р-н, с.п. Култаевское, с.	1 468	1416	Для ведения личного подсобного хозяйства	-	Исправление реестровой ошибки в местоположении границ земельного участка. Площадь земельного участка	-



№	Условный номер на чертеже межевания территории	Кадастровый номер исходного земельного участка с номерами контуров	Адрес (местоположение) земельного участка	Площадь земельных участков		Вид разрешенного использования исходного земельного участка	Вид разрешенного использования образуемого земельного участка	Обоснование проектных решений, в том числе возможные способы образования земельного участка	Отнесение земельного участка территории общего пользования или имуществу общего
				Площадь земельного участка, кв.м по сведениям ЕГРН	Площадь земельного участка, кв.м по проекту межевания				
1	2	3	4	5	6	7	8	9	10
			Култаево, ул. Петровская, з/у 9					уменьшилась на 52 кв.м (в пределах 10%).	
1631	:3949	59:32:0680001:3949	Пермский край, Пермский р-н, с Култаево, ул. Космонавтов, д 11, кв 2	1076	1088	Для ведения личного подсобного хозяйства	-	Исправление реестровой ошибки в местоположении границ земельного участка. Площадь земельного участка увеличилась на 12 кв.м (в пределах 10%)	-
1632	:3950	59:32:0680001:3950	Пермский край, Пермский р-н, с/пос Култаевское, с. Култаево, ул. Заречная, дом 1	669	715	Для ведения личного подсобного хозяйства	-	Исправление реестровой ошибки в местоположении границ земельного участка. Площадь земельного участка увеличилась на 46 кв.м (в пределах 10%).	-
1633	:3951	59:32:0680001:3951	Пермский край, муниципальный округ Пермский,	1530	1546	Для ведения приусадебного хозяйства	-	Исправление реестровой ошибки в местоположении границ земельного участка.	-



№	Условный номер на чертеже межевания территории	Кадастровый номер исходного земельного участка с номерами контуров	Адрес (местоположение) земельного участка	Площадь земельных участков		Вид разрешенного использования исходного земельного участка	Вид разрешенного использования образуемого земельного участка	Обоснование проектных решений, в том числе возможные способы образования земельного участка	Отнесение земельного участка территории общего пользования или имуществу общего
				Площадь земельного участка, кв.м по сведениям ЕГРН	Площадь земельного участка, кв.м по проекту межевания				
1	2	3	4	5	6	7	8	9	10
			село Култаево, улица Ивановская, земельный участок ба					Площадь земельного участка увеличилась на 16 кв.м (в пределах 10%)	
1634	:3954	59:32:0680001:3954	Пермский край, Пермский р-н, с/пос Култаевское, с. Култаево, ул. Солнечная, Участок 66	1 000	1027	Для ведения личного подсобного хозяйства	-	Исправление реестровой ошибки в местоположении границ земельного участка. Площадь земельного участка увеличилась на 27 кв.м (в пределах 10%)	-
1635	:3961	59:32:0680001:3961	Пермский край, Пермский р-н, Култаевское с/п, с. Култаево, ул. Листопадная, д. 9	1 088	1095	Для ведения личного подсобного хозяйства	-	Исправление реестровой ошибки в местоположении границ земельного участка. Площадь земельного участка увеличилась на 7 кв.м (в пределах 10%).	-



№	Условный номер на чертеже межевания территории	Кадастровый номер исходного земельного участка с номерами контуров	Адрес (местоположение) земельного участка	Площадь земельных участков		Вид разрешенного использования исходного земельного участка	Вид разрешенного использования образуемого земельного участка	Обоснование проектных решений, в том числе возможные способы образования земельного участка	Отнесение земельного участка территории общего пользования или имуществу общего
				Площадь земельного участка, кв.м по сведениям ЕГРН	Площадь земельного участка, кв.м по проекту межевания				
1	2	3	4	5	6	7	8	9	10
1636	:3963	59:32:0680001:3963	Пермский край, Пермский р-н, с/пос. Култаевское, с. Култаево, ул. Полевая, дом 3, кв. 3	332	345	Для ведения личного подсобного хозяйства	-	Исправление реестровой ошибки в местоположении границ земельного участка. Площадь земельного участка увеличилась на 13 кв.м (в пределах 10%)	-
1637	:3964	59:32:0680001:3964	Пермский край, Пермский район, Култаевское с/п, с. Култаево, ул. Мелиораторов, дом 9, квартира 1	935	1542	Для ведения личного подсобного хозяйства	-	Исправление реестровой ошибки в местоположении границ земельного участка. Площадь земельного участка увеличилась на 607 кв.м (в пределах 10%).	-
1638	:3968	59:32:0680001:3968	Российская Федерация, Пермский край, м.Пермский р-н, с.п. Култаевское, с. Култаево, ул.	946	906	Отдельно стоящие многоквартирные жилые дома с приусадебными участками этажностью не выше 3 этажей	-	Исправление реестровой ошибки в местоположении границ земельного участка. Площадь земельного участка уменьшилась на 40 кв.м (в пределах 10%).	-



№	Условный номер на чертеже межевания территории	Кадастровый номер исходного земельного участка с номерами контуров	Адрес (местоположение) земельного участка	Площадь земельных участков		Вид разрешенного использования исходного земельного участка	Вид разрешенного использования образуемого земельного участка	Обоснование проектных решений, в том числе возможные способы образования земельного участка	Отнесение земельного участка территории общего пользования или имуществу общего
				Площадь земельного участка, кв.м по сведениям ЕГРН	Площадь земельного участка, кв.м по проекту межевания				
1	2	3	4	5	6	7	8	9	10
			Романа Кашина, з/у 936						
1639	:3969	59:32:0680001:3969	Пермский край, Пермский район, с.Култаево, ул.Мелиораторов, дом 13в, квартира 2	695	689	Для ведения личного подсобного хозяйства	-	Исправление реестровой ошибки в местоположении границ земельного участка. Площадь земельного участка уменьшилась на 6 кв.м (в пределах 10%).	-
1640	:3972	59:32:0680001:3972	Пермский край, Пермский район, с. Култаево, ул. Мелиораторов, дом 3а, квартира 3	330	353	Для ведения личного подсобного хозяйства	-	Исправление реестровой ошибки в местоположении границ земельного участка. Площадь земельного участка увеличилась на 23 кв.м (в пределах 10%).	-





№	Условный номер на чертеже межевания территории	Кадастровый номер исходного земельного участка с номерами контуров	Адрес (местоположение) земельного участка	Площадь земельных участков		Вид разрешенного использования исходного земельного участка	Вид разрешенного использования образуемого земельного участка	Обоснование проектных решений, в том числе возможные способы образования земельного участка	Отнесение земельного участка территории общего пользования или имуществу общего
				Площадь земельного участка, кв.м по сведениям ЕГРН	Площадь земельного участка, кв.м по проекту межевания				
1	2	3	4	5	6	7	8	9	10
1641	:3973	59:32:0680001:3973	Пермский край, Пермский район, с. Култаево, ул. Мелиораторов, дом 3а, квартира 4	110	404	Для ведения личного подсобного хозяйства	-	Исправление реестровой ошибки в местоположении границ земельного участка. Площадь земельного участка увеличилась на 294 кв.м (в пределах 10%).	-
1642	:3977	59:32:0680001:3977	Пермский край, Пермский р-н, с Култаево, ул Полевая, 9	1 793	1830	Для ведения личного подсобного хозяйства	-	Исправление реестровой ошибки в местоположении границ земельного участка. Площадь земельного участка увеличилась на 37 кв.м (в пределах 10%)	-
1643	:4	59:32:0680001:4	Пермский край, Пермский р-н, с/п Култаевское, с. Култаево, ул. Космонавтов	144	144	объекты мелкорозничной торговли (торговый павильон)	-	Исправление реестровой ошибки в местоположении границ земельного участка. Площадь земельного участка не изменилась на 0 кв.м (в	-



№	Условный номер на чертеже межевания территории	Кадастровый номер исходного земельного участка с номерами контуров	Адрес (местоположение) земельного участка	Площадь земельных участков		Вид разрешенного использования исходного земельного участка	Вид разрешенного использования образуемого земельного участка	Обоснование проектных решений, в том числе возможные способы образования земельного участка	Отнесение земельного участка территории общего пользования или имуществу общего
				Площадь земельного участка, кв.м по сведениям ЕГРН	Площадь земельного участка, кв.м по проекту межевания				
1	2	3	4	5	6	7	8	9	10
								пределах 10%).	
1644	:4014	59:32:0680001:4014	Пермский край, Пермский р-н, с/пос. Култаевское, с. Култаево, ул. Романа Кашина, дом 74	780	787	Для подсобного хозяйства	-	Исправление реестровой ошибки в местоположении границ земельного участка. Площадь земельного участка увеличилась на 7 кв.м (в пределах 10%).	-
1645	:4016	59:32:0680001:4016	Пермский край, Пермский р-н, с. Култаево	999	929	Территория МТФ	-	Исправление реестровой ошибки в местоположении границ земельного участка. Площадь земельного участка уменьшилась на 70 кв.м (в пределах 10%).	-
1646	:4018	59:32:0680001:4018	Пермский край, Пермский р-н, Култаевское с/п, с. Култаево, ул.	306	296	Для ведения личного подсобного хозяйства	-	Исправление реестровой ошибки в местоположении границ земельного участка. Площадь земельного участка	-



№	Условный номер на чертеже межевания территории	Кадастровый номер исходного земельного участка с номерами контуров	Адрес (местоположение) земельного участка	Площадь земельных участков		Вид разрешенного использования исходного земельного участка	Вид разрешенного использования образуемого земельного участка	Обоснование проектных решений, в том числе возможные способы образования земельного участка	Отнесение земельного участка территории общего пользования или имуществу общего
				Площадь земельного участка, кв.м по сведениям ЕГРН	Площадь земельного участка, кв.м по проекту межевания				
1	2	3	4	5	6	7	8	9	10
			Мелиораторов, дом 3а, квартира 2					уменьшилась на 10 кв.м (в пределах 10%)	
1647	:4022	59:32:0680001:4022	Пермский край, Пермский р-н, с.п. Култаевское, с. Култаево	1812	1923	Для индивидуального жилищного строительства	-	Исправление реестровой ошибки в местоположении границ земельного участка. Площадь земельного участка увеличилась на 111 кв.м (в пределах 10%).	-
1648	:4024	59:32:0680001:4024	Российская Федерация, Пермский край, м.Пермский р-н, с.п. Култаевское, с Култаево, ул Романа Кашина, з/у 106	1322	1454	Магазины	-	Исправление реестровой ошибки в местоположении границ земельного участка. Площадь земельного участка увеличилась на 132 кв.м (в пределах 10%).	-



№	Условный номер на чертеже межевания территории	Кадастровый номер исходного земельного участка с номерами контуров	Адрес (местоположение) земельного участка	Площадь земельных участков		Вид разрешенного использования исходного земельного участка	Вид разрешенного использования образуемого земельного участка	Обоснование проектных решений, в том числе возможные способы образования земельного участка	Отнесение земельного участка территории общего пользования или имуществу общего
				Площадь земельного участка, кв.м по сведениям ЕГРН	Площадь земельного участка, кв.м по проекту межевания				
1	2	3	4	5	6	7	8	9	10
1649	:4033	59:32:0680001:4033	Пермский край, Пермский р-н, с/п Култаевское, с. Култаево, ул. Нагорная	1290	1269	Для ведения личного подсобного хозяйства	-	Исправление реестровой ошибки в местоположении границ земельного участка. Площадь земельного участка уменьшилась на 21 кв.м (в пределах 10%).	-
1650	:4035	59:32:0680001:4035	Пермский край, Пермский р-н, с/п Култаевское, с. Култаево, ул. Весенняя, д 5	1 320	1308	Для ведения личного подсобного хозяйства	-	Исправление реестровой ошибки в местоположении границ земельного участка. Площадь земельного участка уменьшилась на 12 кв.м (в пределах 10%).	-
1651	:4040	59:32:0680001:4040	Пермский край, Пермский район, Култаевское с/п, с. Култаево, ул. Запрудная, 4	1 000	1045	Для садоводства	-	Исправление реестровой ошибки в местоположении границ земельного участка. Площадь земельного участка увеличилась на 45 кв.м (в	-



№	Условный номер на чертеже межевания территории	Кадастровый номер исходного земельного участка с номерами контуров	Адрес (местоположение) земельного участка	Площадь земельных участков		Вид разрешенного использования исходного земельного участка	Вид разрешенного использования образуемого земельного участка	Обоснование проектных решений, в том числе возможные способы образования земельного участка	Отнесение земельного участка территории общего пользования или имуществу общего
				Площадь земельного участка, кв.м по сведениям ЕГРН	Площадь земельного участка, кв.м по проекту межевания				
1	2	3	4	5	6	7	8	9	10
								пределах 10%).	
1652	:4049	59:32:0680001:4049	Пермский край, Пермский р-н, Култаевское с/п, с. Култаево, Позиция 81.	966	960	Для личного подсобного хозяйства	-	Исправление реестровой ошибки в местоположении границ земельного участка. Площадь земельного участка уменьшилась на 6 кв.м (в пределах 10%).	-
1653	:414	59:32:0680001:414	Пермский край, Пермский р-н, с/о Култаевский, с. Култаево, ул. Первомайская	543	651	Для ведения личного подсобного хозяйства	-	Исправление реестровой ошибки в местоположении границ земельного участка. Площадь земельного участка увеличилась на 108 кв.м (в пределах 10%).	-
1654	:417	59:32:0680001:417	Пермский край, Пермский район, Култаевское с/п, с.	1515	1588	Для ведения личного подсобного хозяйства	-	Исправление реестровой ошибки в местоположении границ	-



№	Условный номер на чертеже межевания территории	Кадастровый номер исходного земельного участка с номерами контуров	Адрес (местоположение) земельного участка	Площадь земельных участков		Вид разрешенного использования исходного земельного участка	Вид разрешенного использования образуемого земельного участка	Обоснование проектных решений, в том числе возможные способы образования земельного участка	Отнесение земельного участка территории общего пользования или имуществу общего
				Площадь земельного участка, кв.м по сведениям ЕГРН	Площадь земельного участка, кв.м по проекту межевания				
1	2	3	4	5	6	7	8	9	10
			Култаево, ул. Первомайская, дом 1					земельного участка. Площадь земельного участка увеличилась на 73 кв.м (в пределах 10%).	
1655	:418	59:32:0680001:418	Пермский край, Пермский р-н, с/пос Култаевское, с. Култаево, ул. Набережная, дом 2	620	665	Для ведения личного подсобного хозяйства	-	Исправление реестровой ошибки в местоположении границ земельного участка. Площадь земельного участка увеличилась на 45 кв.м (в пределах 10%).	-
1656	:419	59:32:0680001:419	Пермский край, Пермский р-н, с Култаево, ул Набережная, д2а	566	547	Для ведения личного подсобного хозяйства	-	Исправление реестровой ошибки в местоположении границ земельного участка. Площадь земельного участка уменьшилась на 19 кв.м (в пределах 10%).	-



№	Условный номер на чертеже межевания территории	Кадастровый номер исходного земельного участка с номерами контуров	Адрес (местоположение) земельного участка	Площадь земельных участков		Вид разрешенного использования исходного земельного участка	Вид разрешенного использования образуемого земельного участка	Обоснование проектных решений, в том числе возможные способы образования земельного участка	Отнесение земельного участка территории общего пользования или имуществу общего
				Площадь земельного участка, кв.м по сведениям ЕГРН	Площадь земельного участка, кв.м по проекту межевания				
1	2	3	4	5	6	7	8	9	10
1657	:420	59:32:0680001:420	Пермский край, Пермский р-н, с/п Култаевское, с. Култаево, ул. Набережная, дом 26	567	649	Для ведения личного подсобного хозяйства	-	Исправление реестровой ошибки в местоположении границ земельного участка. Площадь земельного участка увеличилась на 82 кв.м (в пределах 10%)	-
1658	:4298	59:32:0680001:4298	Пермский край, муниципальный округ Пермский, село Култаево, улица Романа Кашина, земельный участок 92в	1200	1187	Под общественную застройку(офисное здание)	-	Исправление реестровой ошибки в местоположении границ земельного участка. Площадь земельного участка уменьшилась на 13 кв.м (в пределах 10%)	-
1659	:4299	59:32:0680001:4299	Пермский край, Пермский р-н, с/п Култаевское, с. Култаево, ул. Космонавтов, д. 1/8	1408	1431	Для ведения личного подсобного хозяйства	-	Исправление реестровой ошибки в местоположении границ земельного участка. Площадь земельного участка увеличилась на 23 кв.м (в пределах 10%)	-



№	Условный номер на чертеже межевания территории	Кадастровый номер исходного земельного участка с номерами контуров	Адрес (местоположение) земельного участка	Площадь земельных участков		Вид разрешенного использования исходного земельного участка	Вид разрешенного использования образуемого земельного участка	Обоснование проектных решений, в том числе возможные способы образования земельного участка	Отнесение земельного участка территории общего пользования или имуществу общего
				Площадь земельного участка, кв.м по сведениям ЕГРН	Площадь земельного участка, кв.м по проекту межевания				
1	2	3	4	5	6	7	8	9	10
1660	:43	59:32:0680001:43	Российская Федерация, Пермский край, м.Пермский р-н, с.п. Култаевское, с. Култаево, ул. Кедровая, з/у 1	1714	1722	Для ведения личного подсобного хозяйства	-	Исправление реестровой ошибки в местоположении границ земельного участка. Площадь земельного участка увеличилась на 8 кв.м (в пределах 10%).	-
1661	:4301	59:32:0680001:4301	Ориентир дом 93. Участок находится примерно в 0.035 км, по направлению на северо-запад от ориентира. Почтовый адрес ориентира: Пермский край, Пермский р-н, с/п Култаевское, с.	792	792	Для ведения личного подсобного хозяйства	-	Исправление реестровой ошибки в местоположении границ земельного участка. Площадь земельного участка не изменилась на 0 кв.м (в пределах 10%).	-





№	Условный номер на чертеже межевания территории	Кадастровый номер исходного земельного участка с номерами контуров	Адрес (местоположение) земельного участка	Площадь земельных участков		Вид разрешенного использования исходного земельного участка	Вид разрешенного использования образуемого земельного участка	Обоснование проектных решений, в том числе возможные способы образования земельного участка	Отнесение земельного участка территории общего пользования или имуществу общего
				Площадь земельного участка, кв.м по сведениям ЕГРН	Площадь земельного участка, кв.м по проекту межевания				
1	2	3	4	5	6	7	8	9	10
			Култаево, ул. Р.Кашина, дом 93.						
1662	:4303	59:32:0680001:4303	Пермский край, Пермский р-н, с Култаево, ул Роман Кашина, 94/1	1355	1355	Под промышленные предприятия	-	Исправление реестровой ошибки в местоположении границ земельного участка. Площадь земельного участка не изменилась на 0 кв.м (в пределах 10%).	-
1663	:4305	59:32:0680001:4305	Пермский край, Пермский р-н, с Култаево, ул Роман Кашина	1 290	1348	Для ведения приусадебного хозяйства	-	Исправление реестровой ошибки в местоположении границ земельного участка. Площадь земельного участка увеличилась на 58 кв.м (в пределах 10%).	-



№	Условный номер на чертеже межевания территории	Кадастровый номер исходного земельного участка с номерами контуров	Адрес (местоположение) земельного участка	Площадь земельных участков		Вид разрешенного использования исходного земельного участка	Вид разрешенного использования образуемого земельного участка	Обоснование проектных решений, в том числе возможные способы образования земельного участка	Отнесение земельного участка территории общего пользования или имуществу общего
				Площадь земельного участка, кв.м по сведениям ЕГРН	Площадь земельного участка, кв.м по проекту межевания				
1	2	3	4	5	6	7	8	9	10
1664	:4311	59:32:0680001:4311	Пермский край, Пермский р-н, с Култаево, ул Заречная, 11	1000	1257	Для ведения личного подсобного хозяйства	-	Исправление реестровой ошибки в местоположении границ земельного участка. Площадь земельного участка увеличилась на 257 кв.м (в пределах 10%).	-
1665	:4313	59:32:0680001:4313	Пермский край, Пермский р-н, с/пос Култаевское, с. Култаево, ул. Мелиораторов, дом 25	1 692	1785	Для ведения личного подсобного хозяйства	-	Исправление реестровой ошибки в местоположении границ земельного участка. Площадь земельного участка увеличилась на 93 кв.м (в пределах 10%).	-
1666	:4318	59:32:0680001:4318	Пермский край, Пермский р-н, с/п Култаевское, с. Култаево, ул. Новая позиция 20	1 193	1260	Для ведения личного подсобного хозяйства	-	Исправление реестровой ошибки в местоположении границ земельного участка. Площадь земельного участка увеличилась	-



№	Условный номер на чертеже межевания территории	Кадастровый номер исходного земельного участка с номерами контуров	Адрес (местоположение) земельного участка	Площадь земельных участков		Вид разрешенного использования исходного земельного участка	Вид разрешенного использования образуемого земельного участка	Обоснование проектных решений, в том числе возможные способы образования земельного участка	Отнесение земельного участка территории общего пользования или имуществу общего
				Площадь земельного участка, кв.м по сведениям ЕГРН	Площадь земельного участка, кв.м по проекту межевания				
1	2	3	4	5	6	7	8	9	10
								на 67 кв.м (в пределах 10%)	
1667	:4319	59:32:0680001:4319	Пермский край, Пермский р-н, с. Култаево, ул. Новая д. 12.	1 224	1316	Для ведения личного подсобного хозяйства	-	Исправление реестровой ошибки в местоположении границ земельного участка. Площадь земельного участка увеличилась на 92 кв.м (в пределах 10%)	-
1668	:4322	59:32:0680001:4322	Пермский край, Пермский р-н, с. Култаево, ул. Никольская, д.13	1 500	1512	Для ведения личного подсобного хозяйства	-	Исправление реестровой ошибки в местоположении границ земельного участка. Площадь земельного участка увеличилась на 12 кв.м (в пределах 10%)	-
1669	:4323	59:32:0680001:4323	Пермский край, Пермский р-н, с. Култаево, ул. Никольская, 15.	1 496	1504	Для ведения личного подсобного хозяйства	-	Исправление реестровой ошибки в местоположении границ земельного участка. Площадь земельного участка	-



№	Условный номер на чертеже межевания территории	Кадастровый номер исходного земельного участка с номерами контуров	Адрес (местоположение) земельного участка	Площадь земельных участков		Вид разрешенного использования исходного земельного участка	Вид разрешенного использования образуемого земельного участка	Обоснование проектных решений, в том числе возможные способы образования земельного участка	Отнесение земельного участка территории общего пользования или имуществу общего
				Площадь земельного участка, кв.м по сведениям ЕГРН	Площадь земельного участка, кв.м по проекту межевания				
1	2	3	4	5	6	7	8	9	10
								увеличилась на 8 кв.м (в пределах 10%).	
1670	:4325	59:32:0680001:4325	Российская Федерация, Пермский край, м.Пермский р-н, с.п. Култаевское, с. Култаево, ул. Никольская, з/у 19	1 230	1281	Для ведения личного подсобного хозяйства	-	Исправление реестровой ошибки в местоположении границ земельного участка. Площадь земельного участка увеличилась на 51 кв.м (в пределах 10%)	-
1671	:4331	59:32:0680001:4331	Пермский край, Пермский р-н, с/п Култаевское, с. Култаево, ул. Рождественская, д. 17	1 500	1488	Для ведения личного подсобного хозяйства	-	Исправление реестровой ошибки в местоположении границ земельного участка. Площадь земельного участка уменьшилась на 12 кв.м (в пределах 10%).	-



№	Условный номер на чертеже межевания территории	Кадастровый номер исходного земельного участка с номерами контуров	Адрес (местоположение) земельного участка	Площадь земельных участков		Вид разрешенного использования исходного земельного участка	Вид разрешенного использования образуемого земельного участка	Обоснование проектных решений, в том числе возможные способы образования земельного участка	Отнесение земельного участка территории общего пользования или имуществу общего
				Площадь земельного участка, кв.м по сведениям ЕГРН	Площадь земельного участка, кв.м по проекту межевания				
1	2	3	4	5	6	7	8	9	10
1672	:4332	59:32:0680001:4332	Пермский край, район Пермский, с. Култаево, ул. Рождественская, д. 19	1 500	1526	Для ведения личного подсобного хозяйства	-	Исправление реестровой ошибки в местоположении границ земельного участка. Площадь земельного участка увеличилась на 26 кв.м (в пределах 10%)	-
1673	:4333	59:32:0680001:4333	Российская Федерация, Пермский край, м.Пермский р-н, с.п. Култаевское, с. Култаево, ул. Рождественская, з/у 21	908	954	Для ведения личного подсобного хозяйства	-	Исправление реестровой ошибки в местоположении границ земельного участка. Площадь земельного участка увеличилась на 46 кв.м (в пределах 10%).	-
1674	:4340	59:32:0680001:4340	Пермский край, Пермский р-н, с/п Култаевское, с. Култаево, ул. Светлая, дом 19	1 431	1463	Для ведения личного подсобного хозяйства	-	Исправление реестровой ошибки в местоположении границ земельного участка. Площадь земельного участка увеличилась	-



№	Условный номер на чертеже межевания территории	Кадастровый номер исходного земельного участка с номерами контуров	Адрес (местоположение) земельного участка	Площадь земельных участков		Вид разрешенного использования исходного земельного участка	Вид разрешенного использования образуемого земельного участка	Обоснование проектных решений, в том числе возможные способы образования земельного участка	Отнесение земельного участка территории общего пользования или имуществу общего
				Площадь земельного участка, кв.м по сведениям ЕГРН	Площадь земельного участка, кв.м по проекту межевания				
1	2	3	4	5	6	7	8	9	10
								на 32 кв.м (в пределах 10%)	
1675	:4341	59:32:0680001:4341	Пермский край, Пермский р-н, с/п Култаевское, с. Култаево, ул. Светлая, позиция 22	1 500	1507	Для ведения личного подсобного хозяйства	-	Исправление реестровой ошибки в местоположении границ земельного участка. Площадь земельного участка увеличилась на 7 кв.м (в пределах 10%).	-
1676	:4343	59:32:0680001:4343	Российская Федерация, Пермский край, Пермский муниципальный район, Култаевское сельское поселение с.Култаево, ул. Светлая, д. 20	1 177	1178	Для ведения личного подсобного хозяйства	-	Исправление реестровой ошибки в местоположении границ земельного участка. Площадь земельного участка увеличилась на 1 кв.м (в пределах 10%).	-



№	Условный номер на чертеже межевания территории	Кадастровый номер исходного земельного участка с номерами контуров	Адрес (местоположение) земельного участка	Площадь земельных участков		Вид разрешенного использования исходного земельного участка	Вид разрешенного использования образуемого земельного участка	Обоснование проектных решений, в том числе возможные способы образования земельного участка	Отнесение земельного участка территории общего пользования или имуществу общего
				Площадь земельного участка, кв.м по сведениям ЕГРН	Площадь земельного участка, кв.м по проекту межевания				
1	2	3	4	5	6	7	8	9	10
1677	:4344	59:32:0680001:4344	Пермский край, Пермский р-н, Култаевское с/п, с. Култаево, ул. Савинская, д. 15	1 500	1507	Для ведения личного подсобного хозяйства	-	Исправление реестровой ошибки в местоположении границ земельного участка. Площадь земельного участка увеличилась на 7 кв.м (в пределах 10%).	-
1678	:4345	59:32:0680001:4345	Российская Федерация, Пермский край, м.Пермский р-н, с.п. Култаевское, с Култаево, ул Савинская, з/у 17	1 000	1006	Для ведения личного подсобного хозяйства	-	Исправление реестровой ошибки в местоположении границ земельного участка. Площадь земельного участка увеличилась на 6 кв.м (в пределах 10%).	-
1679	:4346	59:32:0680001:4346	Пермский край, Пермский р-н, с/пос Култаевское, с. Култаево, ул. Савинская, Позиция	640	642	Под объекты инженерного оборудования Электроснабжения	-	Исправление реестровой ошибки в местоположении границ земельного участка. Площадь земельного участка увеличилась	-



№	Условный номер на чертеже межевания территории	Кадастровый номер исходного земельного участка с номерами контуров	Адрес (местоположение) земельного участка	Площадь земельных участков		Вид разрешенного использования исходного земельного участка	Вид разрешенного использования образуемого земельного участка	Обоснование проектных решений, в том числе возможные способы образования земельного участка	Отнесение земельного участка территории общего пользования или имуществу общего
				Площадь земельного участка, кв.м по сведениям ЕГРН	Площадь земельного участка, кв.м по проекту межевания				
1	2	3	4	5	6	7	8	9	10
			25					на 2 кв.м (в пределах 10%).	
1680	:4347	59:32:0680001:4347	Пермский край, Пермский р-н, с. Култаево, ул. Савинская, д. 18	1 369	1399	Для ведения личного подсобного хозяйства	-	Исправление реестровой ошибки в местоположении границ земельного участка. Площадь земельного участка увеличилась на 30 кв.м (в пределах 10%).	-
1681	:4348	59:32:0680001:4348	Пермский край, Пермский р-н, с/п Култаевское, с. Култаево, ул. Савинская, д. 20	1 335	1328	Для ведения личного подсобного хозяйства	-	Исправление реестровой ошибки в местоположении границ земельного участка. Площадь земельного участка уменьшилась на 7 кв.м (в пределах 10%).	-
1682	:4349	59:32:0680001:4349	Пермский край, Пермский р-н, с/п Култаевское, с. Култаево, ул.	786	814	Для ведения личного подсобного хозяйства	-	Исправление реестровой ошибки в местоположении границ земельного участка. Площадь земельного участка	-





№	Условный номер на чертеже межевания территории	Кадастровый номер исходного земельного участка с номерами контуров	Адрес (местоположение) земельного участка	Площадь земельных участков		Вид разрешенного использования исходного земельного участка	Вид разрешенного использования образуемого земельного участка	Обоснование проектных решений, в том числе возможные способы образования земельного участка	Отнесение земельного участка территории общего пользования или имуществу общего
				Площадь земельного участка, кв.м по сведениям ЕГРН	Площадь земельного участка, кв.м по проекту межевания				
1	2	3	4	5	6	7	8	9	10
			Савинская, 22					увеличилась на 28 кв.м (в пределах 10%)	
1683	:4354	59:32:0680001:4354	Пермский край, Пермский р-н, с/пос. Култаевское, с. Култаево, ул. Пермская, дом 13	1058	1184	Для ведения личного подсобного хозяйства	-	Исправление реестровой ошибки в местоположении границ земельного участка. Площадь земельного участка увеличилась на 126 кв.м (в пределах 10%).	-
1684	:4355	59:32:0680001:4355	Пермский край, Пермский р-н, с. Култаево, ул. Заречная, 10	1 592	1786	Для ведения личного подсобного хозяйства	-	Исправление реестровой ошибки в местоположении границ земельного участка. Площадь земельного участка увеличилась на 194 кв.м (в пределах 10%).	-



№	Условный номер на чертеже межевания территории	Кадастровый номер исходного земельного участка с номерами контуров	Адрес (местоположение) земельного участка	Площадь земельных участков		Вид разрешенного использования исходного земельного участка	Вид разрешенного использования образуемого земельного участка	Обоснование проектных решений, в том числе возможные способы образования земельного участка	Отнесение земельного участка территории общего пользования или имуществу общего
				Площадь земельного участка, кв.м по сведениям ЕГРН	Площадь земельного участка, кв.м по проекту межевания				
1	2	3	4	5	6	7	8	9	10
1685	:4356	59:32:0680001:4356	Пермский край, Пермский р-н, с/п Култаевское, с. Култаево, ул. Заречная, дом 10	160	153	Для ведения личного подсобного хозяйства	-	Исправление реестровой ошибки в местоположении границ земельного участка. Площадь земельного участка уменьшилась на 7 кв.м (в пределах 10%).	-
1686	:4359	59:32:0680001:4359	Пермский край, Пермский р-н, с/пос Култаевское, с. Култаево, ул. Р.Кашина, дом 79, квартира 2	1354	1372	Под жилую застройку Индивидуальную	-	Исправление реестровой ошибки в местоположении границ земельного участка. Площадь земельного участка увеличилась на 18 кв.м (в пределах 10%)	-
1687	:4362	59:32:0680001:4362	Пермский край, муниципальный округ Пермский, село Култаево, улица Мира, земельный участок 3а	858	816	под жилую среднеэтажную застройку	-	Исправление реестровой ошибки в местоположении границ земельного участка. Площадь земельного участка уменьшилась на 42 кв.м (в пределах 10%)	-



№	Условный номер на чертеже межевания территории	Кадастровый номер исходного земельного участка с номерами контуров	Адрес (местоположение) земельного участка	Площадь земельных участков		Вид разрешенного использования исходного земельного участка	Вид разрешенного использования образуемого земельного участка	Обоснование проектных решений, в том числе возможные способы образования земельного участка	Отнесение земельного участка территории общего пользования или имуществу общего
				Площадь земельного участка, кв.м по сведениям ЕГРН	Площадь земельного участка, кв.м по проекту межевания				
1	2	3	4	5	6	7	8	9	10
1688	:4366	59:32:0680001:4366	Российская Федерация, Пермский край, м.Пермский р-н, с.п. Култаевское, с. Култаево, ул. Космонавтов, з/у 33	1 340	1423	Для ведения личного подсобного хозяйства	-	Исправление реестровой ошибки в местоположении границ земельного участка. Площадь земельного участка увеличилась на 83 кв.м (в пределах 10%)	-
1689	:4375	59:32:0680001:4375	Пермский край, Пермский р-н, с/пос Култаевское, с. Култаево, ул. Летняя, 3	1212	1207	Под индивидуальную жилую застройку	-	Исправление реестровой ошибки в местоположении границ земельного участка. Площадь земельного участка уменьшилась на 5 кв.м (в пределах 10%).	-
1690	:4378	59:32:0680001:4378	Пермский край, Пермский р-н, с/пос Култаевское, с. Култаево, ул. Кирова, дом 9	864	865	Под общественную застройку	-	Исправление реестровой ошибки в местоположении границ земельного участка. Площадь земельного участка увеличилась	-



№	Условный номер на чертеже межевания территории	Кадастровый номер исходного земельного участка с номерами контуров	Адрес (местоположение) земельного участка	Площадь земельных участков		Вид разрешенного использования исходного земельного участка	Вид разрешенного использования образуемого земельного участка	Обоснование проектных решений, в том числе возможные способы образования земельного участка	Отнесение земельного участка территории общего пользования или имуществу общего
				Площадь земельного участка, кв.м по сведениям ЕГРН	Площадь земельного участка, кв.м по проекту межевания				
1	2	3	4	5	6	7	8	9	10
								на 1 кв.м (в пределах 10%).	
1691	:4380	59:32:0680001:4380	Пермский край, Пермский р-н, с. Култаево, ул. Никольская, д.10	1 508	1514	Для ведения личного подсобного хозяйства	-	Исправление реестровой ошибки в местоположении границ земельного участка. Площадь земельного участка увеличилась на 6 кв.м (в пределах 10%).	-
1692	:4382	59:32:0680001:4382	Пермский край, Пермский р-н, с. Култаево, ул. Никольская, 14	1 508	1511	Для ведения личного подсобного хозяйства	-	Исправление реестровой ошибки в местоположении границ земельного участка. Площадь земельного участка увеличилась на 3 кв.м (в пределах 10%).	-
1693	:4383	59:32:0680001:4383	Российская Федерация, Пермский край,	1 507	1507	Для ведения личного подсобного хозяйства	-	Исправление реестровой ошибки в местоположении границ земельного участка.	-



№	Условный номер на чертеже межевания территории	Кадастровый номер исходного земельного участка с номерами контуров	Адрес (местоположение) земельного участка	Площадь земельных участков		Вид разрешенного использования исходного земельного участка	Вид разрешенного использования образуемого земельного участка	Обоснование проектных решений, в том числе возможные способы образования земельного участка	Отнесение земельного участка территории общего пользования или имуществу общего
				Площадь земельного участка, кв.м по сведениям ЕГРН	Площадь земельного участка, кв.м по проекту межевания				
1	2	3	4	5	6	7	8	9	10
			м.Пермский р-н, с/п Култаевское, с. Култаево, ул. Рождественская, з/у 7					Площадь земельного участка не изменилась на 0 кв.м (в пределах 10%).	
1694	:4386	59:32:0680001:4386	Пермский край, Пермский р-н, с Култаево, ул Рождественская	1 508	1526	Для ведения личного подсобного хозяйства	-	Исправление реестровой ошибки в местоположении границ земельного участка. Площадь земельного участка увеличилась на 18 кв.м (в пределах 10%)	-
1695	:4387	59:32:0680001:4387	Российская Федерация, Пермский край, м.Пермский р-н, с/п Култаевское, с. Култаево, ул. Рождественская, уч.8	1 508	1513	Для ведения личного подсобного хозяйства	-	Исправление реестровой ошибки в местоположении границ земельного участка. Площадь земельного участка увеличилась на 5 кв.м (в пределах 10%).	-



№	Условный номер на чертеже межевания территории	Кадастровый номер исходного земельного участка с номерами контуров	Адрес (местоположение) земельного участка	Площадь земельных участков		Вид разрешенного использования исходного земельного участка	Вид разрешенного использования образуемого земельного участка	Обоснование проектных решений, в том числе возможные способы образования земельного участка	Отнесение земельного участка территории общего пользования или имуществу общего
				Площадь земельного участка, кв.м по сведениям ЕГРН	Площадь земельного участка, кв.м по проекту межевания				
1	2	3	4	5	6	7	8	9	10
1696	:4388	59:32:0680001:4388	Пермский край, Пермский район, Култаевское с/п, с. Култаево, ул. Рождественская, д. 10	1 508	1507	Для ведения личного подсобного хозяйства	-	Исправление реестровой ошибки в местоположении границ земельного участка. Площадь земельного участка уменьшилась на 1 кв.м (в пределах 10%).	-
1697	:4389	59:32:0680001:4389	Пермский край, Пермский р-н, с/пос Култаевское, с. Култаево, ул. Рождественская	1 508	1523	Для ведения личного подсобного хозяйства	-	Исправление реестровой ошибки в местоположении границ земельного участка. Площадь земельного участка увеличилась на 15 кв.м (в пределах 10%).	-
1698	:4390	59:32:0680001:4390	Пермский край, Пермский р-н, с/пос Култаевское, с. Култаево, ул. Рождественская	1 508	1524	Для ведения личного подсобного хозяйства	-	Исправление реестровой ошибки в местоположении границ земельного участка. Площадь земельного участка увеличилась на 16 кв.м (в	-



№	Условный номер на чертеже межевания территории	Кадастровый номер исходного земельного участка с номерами контуров	Адрес (местоположение) земельного участка	Площадь земельных участков		Вид разрешенного использования исходного земельного участка	Вид разрешенного использования образуемого земельного участка	Обоснование проектных решений, в том числе возможные способы образования земельного участка	Отнесение земельного участка территории общего пользования или имуществу общего
				Площадь земельного участка, кв.м по сведениям ЕГРН	Площадь земельного участка, кв.м по проекту межевания				
1	2	3	4	5	6	7	8	9	10
								пределах 10%).	
1699	:4392	59:32:0680001:4392	Пермский край, Пермский р-н, с. Култаево, ул. Светлая, д. 9	1 508	1498	Для ведения личного подсобного хозяйства	-	Исправление реестровой ошибки в местоположении границ земельного участка. Площадь земельного участка уменьшилась на 10 кв.м (в пределах 10%)	-
1700	:4393	59:32:0680001:4393	Пермский край, Пермский р-н, с. Култаево, ул. Светлая, д. 11	1 508	1523	Для ведения личного подсобного хозяйства	-	Исправление реестровой ошибки в местоположении границ земельного участка. Площадь земельного участка увеличилась на 15 кв.м (в пределах 10%)	-
1701	:4394	59:32:0680001:4394	Российская Федерация, Пермский край, м.Пермский р-н, с.п	1 507	1525	Для ведения личного подсобного хозяйства	-	Исправление реестровой ошибки в местоположении границ земельного участка.	-

№	Условный номер на чертеже межевания территории	Кадастровый номер исходного земельного участка с номерами контуров	Адрес (местоположение) земельного участка	Площадь земельных участков		Вид разрешенного использования исходного земельного участка	Вид разрешенного использования образуемого земельного участка	Обоснование проектных решений, в том числе возможные способы образования земельного участка	Отнесение земельного участка территории общего пользования или имуществу общего
				Площадь земельного участка, кв.м по сведениям ЕГРН	Площадь земельного участка, кв.м по проекту межевания				
1	2	3	4	5	6	7	8	9	10
			Култаевское, с. Култаево, ул. Светлая, з/у 13					Площадь земельного участка увеличилась на 18 кв.м (в пределах 10%).	
1702	:4398	59:32:0680001:4398	Пермский край, Пермский р-н, с/пос. Култаевское, с. Култаево, ул. Светлая	1 508	1520	Для ведения личного подсобного хозяйства	-	Исправление реестровой ошибки в местоположении границ земельного участка. Площадь земельного участка увеличилась на 12 кв.м (в пределах 10%)	-
1703	:44	59:32:0680001:44	Пермский край, Пермский р-н, с/пос. Култаевское, с. Култаево, ул. Р. Кашина, дом 70	1100	1156	для личного подсобного хозяйства	-	Исправление реестровой ошибки в местоположении границ земельного участка. Площадь земельного участка увеличилась на 56 кв.м (в пределах 10%)	-
1704	:4400	59:32:0680001:4400	Пермский край, Пермский р-н, с. Култаево, ул. Савинская, д. 9	1 507	1508	Для ведения личного подсобного хозяйства	-	Исправление реестровой ошибки в местоположении границ земельного участка. Площадь земельного участка	-





№	Условный номер на чертеже межевания территории	Кадастровый номер исходного земельного участка с номерами контуров	Адрес (местоположение) земельного участка	Площадь земельных участков		Вид разрешенного использования исходного земельного участка	Вид разрешенного использования образуемого земельного участка	Обоснование проектных решений, в том числе возможные способы образования земельного участка	Отнесение земельного участка территории общего пользования или имуществу общего
				Площадь земельного участка, кв.м по сведениям ЕГРН	Площадь земельного участка, кв.м по проекту межевания				
1	2	3	4	5	6	7	8	9	10
								увеличилась на 1 кв.м (в пределах 10%).	
1705	:4401	59:32:0680001:4401	Пермский край, Пермский р-н, с/пос. Култаевское, с. Култаево, ул. Савинская	1 509	1503	Для ведения личного подсобного хозяйства	-	Исправление реестровой ошибки в местоположении границ земельного участка. Площадь земельного участка уменьшилась на 6 кв.м (в пределах 10%).	-
1706	:4402	59:32:0680001:4402	Пермский край, Пермский р-н, с/пос. Култаевское, с. Култаево, ул. Савинская	1 508	1531	Для ведения личного подсобного хозяйства	-	Исправление реестровой ошибки в местоположении границ земельного участка. Площадь земельного участка увеличилась на 23 кв.м (в пределах 10%).	-
1707	:4403	59:32:0680001:4403	Пермский край, Пермский р-н, Култаевское с.п., с.	1 500	1499	Для ведения личного подсобного хозяйства	-	Исправление реестровой ошибки в местоположении границ земельного участка.	-



№	Условный номер на чертеже межевания территории	Кадастровый номер исходного земельного участка с номерами контуров	Адрес (местоположение) земельного участка	Площадь земельных участков		Вид разрешенного использования исходного земельного участка	Вид разрешенного использования образуемого земельного участка	Обоснование проектных решений, в том числе возможные способы образования земельного участка	Отнесение земельного участка территории общего пользования или имуществу общего
				Площадь земельного участка, кв.м по сведениям ЕГРН	Площадь земельного участка, кв.м по проекту межевания				
1	2	3	4	5	6	7	8	9	10
			Култаево, ул. Савинская, д. 8					Площадь земельного участка уменьшилась на 1 кв.м (в пределах 10%).	
1708	:4404	59:32:0680001:4404	Пермский край, Пермский р-н, с. Култаево, ул. Савинская, д. 10	1 500	1531	Для ведения личного подсобного хозяйства	-	Исправление реестровой ошибки в местоположении границ земельного участка. Площадь земельного участка увеличилась на 31 кв.м (в пределах 10%)	-
1709	:4405	59:32:0680001:4405	Пермский край, Пермский р-н, с/п Култаевское, с. Култаево, ул. Савинская, д. 12	1 000	1007	Для ведения личного подсобного хозяйства	-	Исправление реестровой ошибки в местоположении границ земельного участка. Площадь земельного участка увеличилась на 7 кв.м (в пределах 10%).	-
1710	:4406	59:32:0680001:4406	Пермский край, Пермский р-н, с. Култаево, ул. Савинская, д. 14	1 001	1022	Для ведения личного подсобного хозяйства	-	Исправление реестровой ошибки в местоположении границ земельного участка. Площадь земельного участка	-



№	Условный номер на чертеже межевания территории	Кадастровый номер исходного земельного участка с номерами контуров	Адрес (местоположение) земельного участка	Площадь земельных участков		Вид разрешенного использования исходного земельного участка	Вид разрешенного использования образуемого земельного участка	Обоснование проектных решений, в том числе возможные способы образования земельного участка	Отнесение земельного участка территории общего пользования или имуществу общего
				Площадь земельного участка, кв.м по сведениям ЕГРН	Площадь земельного участка, кв.м по проекту межевания				
1	2	3	4	5	6	7	8	9	10
								увеличилась на 21 кв.м (в пределах 10%)	
1711	:4407	59:32:0680001:4407	Пермский край, Пермский р-н, с. Култаево, ул. Савинская, д. 16	1 001	1024	Для ведения личного подсобного хозяйства	-	Исправление реестровой ошибки в местоположении границ земельного участка. Площадь земельного участка увеличилась на 23 кв.м (в пределах 10%).	-
1712	:4408	59:32:0680001:4408	Пермский край, Пермский р-н, с. Култаево, ул. Придорожная, д. 7	1 500	1510	Для ведения личного подсобного хозяйства	-	Исправление реестровой ошибки в местоположении границ земельного участка. Площадь земельного участка увеличилась на 10 кв.м (в пределах 10%).	-
1713	:4411	59:32:0680001:4411	Пермский край, Пермский р-н, с. Култаево, ул.	1 500	1489	Для ведения личного подсобного хозяйства	-	Исправление реестровой ошибки в местоположении границ земельного участка.	-



№	Условный номер на чертеже межевания территории	Кадастровый номер исходного земельного участка с номерами контуров	Адрес (местоположение) земельного участка	Площадь земельных участков		Вид разрешенного использования исходного земельного участка	Вид разрешенного использования образуемого земельного участка	Обоснование проектных решений, в том числе возможные способы образования земельного участка	Отнесение земельного участка территории общего пользования или имуществу общего
				Площадь земельного участка, кв.м по сведениям ЕГРН	Площадь земельного участка, кв.м по проекту межевания				
1	2	3	4	5	6	7	8	9	10
			Центральный проезд, д. 9					Площадь земельного участка уменьшилась на 11 кв.м (в пределах 10%)	
1714	:4412	59:32:0680001:4412	Пермский край, Пермский р-н, с/п Култаевское, с. Култаево, ул. Центральный проезд, дом 11	1 100	1126	Для ведения личного подсобного хозяйства	-	Исправление реестровой ошибки в местоположении границ земельного участка. Площадь земельного участка увеличилась на 26 кв.м (в пределах 10%).	-
1715	:4413	59:32:0680001:4413	Пермский край, Пермский р-н, с/п Култаевское, с. Култаево, ул. Центральный проезд	400	406	под объекты инженерного оборудования Электроснабжения	-	Исправление реестровой ошибки в местоположении границ земельного участка. Площадь земельного участка увеличилась на 6 кв.м (в пределах 10%).	-
1716	:4415	59:32:0680001:4415	Российская Федерация, Пермский край,	1503	1548	Для ведения личного подсобного хозяйства	-	Исправление реестровой ошибки в местоположении границ земельного участка.	-



№	Условный номер на чертеже межевания территории	Кадастровый номер исходного земельного участка с номерами контуров	Адрес (местоположение) земельного участка	Площадь земельных участков		Вид разрешенного использования исходного земельного участка	Вид разрешенного использования образуемого земельного участка	Обоснование проектных решений, в том числе возможные способы образования земельного участка	Отнесение земельного участка территории общего пользования или имуществу общего
				Площадь земельного участка, кв.м по сведениям ЕГРН	Площадь земельного участка, кв.м по проекту межевания				
1	2	3	4	5	6	7	8	9	10
			м.Пермский р-н, с.п. Култаевское, с. Култаево, ул. Пермская, з/у 18					Площадь земельного участка увеличилась на 45 кв.м (в пределах 10%)	
1717	:4418	59:32:0680001:4418	Пермский край, Пермский р-н, с/пос Култаевское, с. Култаево, ул. Мелиораторов, дом 13, квартира 1	1 183	1227	Для ведения личного подсобного хозяйства	-	Исправление реестровой ошибки в местоположении границ земельного участка. Площадь земельного участка увеличилась на 44 кв.м (в пределах 10%).	-
1718	:4419	59:32:0680001:4419	Пермский край, Пермский р-н, с/п Култаевское, с. Култаево, ул. Летняя, дом 1	1 284	1788	Под индивидуальную жилую застройку	-	Исправление реестровой ошибки в местоположении границ земельного участка. Площадь земельного участка увеличилась на 504 кв.м (в пределах 10%).	-



№	Условный номер на чертеже межевания территории	Кадастровый номер исходного земельного участка с номерами контуров	Адрес (местоположение) земельного участка	Площадь земельных участков		Вид разрешенного использования исходного земельного участка	Вид разрешенного использования образуемого земельного участка	Обоснование проектных решений, в том числе возможные способы образования земельного участка	Отнесение земельного участка территории общего пользования или имуществу общего
				Площадь земельного участка, кв.м по сведениям ЕГРН	Площадь земельного участка, кв.м по проекту межевания				
1	2	3	4	5	6	7	8	9	10
1719	:4422	59:32:0680001:4422	Пермский край, Пермский район, с. Култаево, ул. Петровская, 13	1555	1501	Для личного подсобного хозяйства	-	Исправление реестровой ошибки в местоположении границ земельного участка. Площадь земельного участка уменьшилась на 54 кв.м (в пределах 10%)	-
1720	:4424	59:32:0680001:4424	Пермский край, Пермский район, Култаевское с/пос., с.Култаево, ул. Заречная, 9а	846	844	Для ведения личного подсобного хозяйства	-	Исправление реестровой ошибки в местоположении границ земельного участка. Площадь земельного участка уменьшилась на 2 кв.м (в пределах 10%).	-
1721	:4427	59:32:0680001:4427	Пермский край, Пермский район, Култаевское с/п, с. Култаево, ул. Космонавтов, 3-2	1101	1114	Для личного подсобного хозяйства	-	Исправление реестровой ошибки в местоположении границ земельного участка. Площадь земельного участка увеличилась на 13 кв.м (в пределах 10%)	-

№	Условный номер на чертеже межевания территории	Кадастровый номер исходного земельного участка с номерами контуров	Адрес (местоположение) земельного участка	Площадь земельных участков		Вид разрешенного использования исходного земельного участка	Вид разрешенного использования образуемого земельного участка	Обоснование проектных решений, в том числе возможные способы образования земельного участка	Отнесение земельного участка территории общего пользования или имуществу общего
				Площадь земельного участка, кв.м по сведениям ЕГРН	Площадь земельного участка, кв.м по проекту межевания				
1	2	3	4	5	6	7	8	9	10
1722	:4430	59:32:0680001:4430	Пермский край, муниципальный округ Пермский, село Култаево, улица Петровская, земельный участок 16	1500	1455	Для ведения личного подсобного хозяйства	-	Исправление реестровой ошибки в местоположении границ земельного участка. Площадь земельного участка уменьшилась на 45 кв.м (в пределах 10%)	-
1723	:4431	59:32:0680001:4431	Пермский край, Пермский р-н, с Култаево, ул Романа Кашина	618	618	Для ведения личного подсобного хозяйства	-	Исправление реестровой ошибки в местоположении границ земельного участка. Площадь земельного участка не изменилась на 0 кв.м (в пределах 10%).	-
1724	:4445	59:32:0680001:4445	Пермский край, Пермский р-н, с/п Култаевское, с. Култаево, ул. Пермская, дом 25.	1500	1509	Для ведения личного подсобного хозяйства	-	Исправление реестровой ошибки в местоположении границ земельного участка. Площадь земельного участка увеличилась	-



№	Условный номер на чертеже межевания территории	Кадастровый номер исходного земельного участка с номерами контуров	Адрес (местоположение) земельного участка	Площадь земельных участков		Вид разрешенного использования исходного земельного участка	Вид разрешенного использования образуемого земельного участка	Обоснование проектных решений, в том числе возможные способы образования земельного участка	Отнесение земельного участка территории общего пользования или имуществу общего
				Площадь земельного участка, кв.м по сведениям ЕГРН	Площадь земельного участка, кв.м по проекту межевания				
1	2	3	4	5	6	7	8	9	10
								на 9 кв.м (в пределах 10%).	
1725	:4446	59:32:0680001:4446	Российская Федерация, Пермский край, м.о Пермский, с Култаево, ул Нагорная, з/у 13а	1 033	1109	Для ведения личного подсобного хозяйства	-	Исправление реестровой ошибки в местоположении границ земельного участка. Площадь земельного участка увеличилась на 76 кв.м (в пределах 10%).	-
1726	:4448	59:32:0680001:4448	Российская Федерация, Пермский край, м.Пермский р-н, с.п Култаевское, с. Култаево, ул. Романа Кашина, з/у 21а	1252	1361	Для ведения личного подсобного хозяйства	-	Исправление реестровой ошибки в местоположении границ земельного участка. Площадь земельного участка увеличилась на 109 кв.м (в пределах 10%).	-





№	Условный номер на чертеже межевания территории	Кадастровый номер исходного земельного участка с номерами контуров	Адрес (местоположение) земельного участка	Площадь земельных участков		Вид разрешенного использования исходного земельного участка	Вид разрешенного использования образуемого земельного участка	Обоснование проектных решений, в том числе возможные способы образования земельного участка	Отнесение земельного участка территории общего пользования или имуществу общего
				Площадь земельного участка, кв.м по сведениям ЕГРН	Площадь земельного участка, кв.м по проекту межевания				
1	2	3	4	5	6	7	8	9	10
1727	:4449	59:32:0680001:4449	Пермский край, Пермский р-н, с/пос. Култаевское, с. Култаево, ул. Мелиораторов, дом 8	1 724	1702	Для ведения личного подсобного хозяйства	-	Исправление реестровой ошибки в местоположении границ земельного участка. Площадь земельного участка уменьшилась на 22 кв.м (в пределах 10%)	-
1728	:4450	59:32:0680001:4450	Российская Федерация, Пермский край, м.Пермский р-н, с.п. Култаевское, с. Култаево, ул. Мелиораторов, з/у 8а	1 245	1344	Для ведения личного подсобного хозяйства	-	Исправление реестровой ошибки в местоположении границ земельного участка. Площадь земельного участка увеличилась на 99 кв.м (в пределах 10%).	-
1729	:4453	59:32:0680001:4453	Пермский край, Пермский р-н, с/пос. Култаевское, с. Култаево, ул. Мелиораторов, дом	1 065	1101	Для ведения личного подсобного хозяйства	-	Исправление реестровой ошибки в местоположении границ земельного участка. Площадь земельного участка увеличилась	-



№	Условный номер на чертеже межевания территории	Кадастровый номер исходного земельного участка с номерами контуров	Адрес (местоположение) земельного участка	Площадь земельных участков		Вид разрешенного использования исходного земельного участка	Вид разрешенного использования образуемого земельного участка	Обоснование проектных решений, в том числе возможные способы образования земельного участка	Отнесение земельного участка территории общего пользования или имуществу общего
				Площадь земельного участка, кв.м по сведениям ЕГРН	Площадь земельного участка, кв.м по проекту межевания				
1	2	3	4	5	6	7	8	9	10
			7а, квартира 1					на 36 кв.м (в пределах 10%)	
1730	:4456	59:32:0680001:4456	Пермский край, муниципальный округ Пермский, село Култаево, улица Романа Кашина, земельный участок 94/3	1462	1479	Под промышленные предприятия	-	Исправление реестровой ошибки в местоположении границ земельного участка. Площадь земельного участка увеличилась на 17 кв.м (в пределах 10%)	-
1731	:4457	59:32:0680001:4457	Пермский край, муниципальный округ Пермский, село Култаево, улица Ильинская, земельный участок 16	1443	1414	Для ведения личного подсобного хозяйства	-	Исправление реестровой ошибки в местоположении границ земельного участка. Площадь земельного участка уменьшилась на 29 кв.м (в пределах 10%)	-



№	Условный номер на чертеже межевания территории	Кадастровый номер исходного земельного участка с номерами контуров	Адрес (местоположение) земельного участка	Площадь земельных участков		Вид разрешенного использования исходного земельного участка	Вид разрешенного использования образуемого земельного участка	Обоснование проектных решений, в том числе возможные способы образования земельного участка	Отнесение земельного участка территории общего пользования или имуществу общего
				Площадь земельного участка, кв.м по сведениям ЕГРН	Площадь земельного участка, кв.м по проекту межевания				
1	2	3	4	5	6	7	8	9	10
1732	:4459	59:32:0680001:4459	Пермский край, Пермский р-н, с/пос Култаевское, с. Култаево, ул. Лесная, дом 2	1573	1572	Для ведения личного подсобного хозяйства	-	Исправление реестровой ошибки в местоположении границ земельного участка. Площадь земельного участка уменьшилась на 1 кв.м (в пределах 10%).	-
1733	:4462	59:32:0680001:4462	Пермский край, Пермский р-н, с Култаево, ул Нагорная, д 6	2 599	2685	Для ведения личного подсобного хозяйства	-	Исправление реестровой ошибки в местоположении границ земельного участка. Площадь земельного участка увеличилась на 86 кв.м (в пределах 10%).	-
1734	:4463	59:32:0680001:4463	Пермский край, Пермский р-н, с/пос Култаевское, с. Култаево, ул. Лесная	1140	1157	Для ведения личного подсобного хозяйства	-	Исправление реестровой ошибки в местоположении границ земельного участка. Площадь земельного участка увеличилась на 17 кв.м (в пределах 10%).	-



№	Условный номер на чертеже межевания территории	Кадастровый номер исходного земельного участка с номерами контуров	Адрес (местоположение) земельного участка	Площадь земельных участков		Вид разрешенного использования исходного земельного участка	Вид разрешенного использования образуемого земельного участка	Обоснование проектных решений, в том числе возможные способы образования земельного участка	Отнесение земельного участка территории общего пользования или имуществу общего
				Площадь земельного участка, кв.м по сведениям ЕГРН	Площадь земельного участка, кв.м по проекту межевания				
1	2	3	4	5	6	7	8	9	10
1735	:4466	59:32:0680001:4466	Пермский край, Пермский р-н, с. Култаево, ул. Садовая, д. 22	1 012	1102	Для ведения личного подсобного хозяйства	-	Исправление реестровой ошибки в местоположении границ земельного участка. Площадь земельного участка увеличилась на 90 кв.м (в пределах 10%)	-
1736	:4467	59:32:0680001:4467	Пермский край, Пермский р-н, с/п Култаевское, с. Култаево, ул. Кедровая, дом 5.	1422	1573	Для ведения личного подсобного хозяйства	-	Исправление реестровой ошибки в местоположении границ земельного участка. Площадь земельного участка увеличилась на 151 кв.м (в пределах 10%).	-
1737	:4468	59:32:0680001:4468	Пермский край, Пермский район, Култаевское с/пос., с.Култаево, ул. Р. Кашина, дом 101 а	2331	2332	Под промышленные предприятия (часть здания подсобного цеха №1)	-	Исправление реестровой ошибки в местоположении границ земельного участка. Площадь земельного участка увеличилась на 1 кв.м (в пределах 10%).	-



№	Условный номер на чертеже межевания территории	Кадастровый номер исходного земельного участка с номерами контуров	Адрес (местоположение) земельного участка	Площадь земельных участков		Вид разрешенного использования исходного земельного участка	Вид разрешенного использования образуемого земельного участка	Обоснование проектных решений, в том числе возможные способы образования земельного участка	Отнесение земельного участка территории общего пользования или имуществу общего
				Площадь земельного участка, кв.м по сведениям ЕГРН	Площадь земельного участка, кв.м по проекту межевания				
1	2	3	4	5	6	7	8	9	10
1738	:4479	59:32:0680001:4479	Пермский край, Пермский р-н, с/пос. Култаевское, с. Култаево, ул. Никольская, Позиция 7	1 646	1658	Для ведения личного подсобного хозяйства	-	Исправление реестровой ошибки в местоположении границ земельного участка. Площадь земельного участка увеличилась на 12 кв.м (в пределах 10%)	-
1739	:4481	59:32:0680001:4481	Пермский край, Пермский р-н, с. Култаево, ул. Никольская, д. 11	1 652	1659	Для ведения личного подсобного хозяйства	-	Исправление реестровой ошибки в местоположении границ земельного участка. Площадь земельного участка увеличилась на 7 кв.м (в пределах 10%).	-
1740	:4482	59:32:0680001:4482	Пермский край, Пермский р-н, с. Култаево, ул. Новая д. 8	1 288	1299	Для ведения личного подсобного хозяйства	-	Исправление реестровой ошибки в местоположении границ земельного участка. Площадь земельного участка увеличилась на 11 кв.м (в	-



№	Условный номер на чертеже межевания территории	Кадастровый номер исходного земельного участка с номерами контуров	Адрес (местоположение) земельного участка	Площадь земельных участков		Вид разрешенного использования исходного земельного участка	Вид разрешенного использования образуемого земельного участка	Обоснование проектных решений, в том числе возможные способы образования земельного участка	Отнесение земельного участка территории общего пользования или имуществу общего
				Площадь земельного участка, кв.м по сведениям ЕГРН	Площадь земельного участка, кв.м по проекту межевания				
1	2	3	4	5	6	7	8	9	10
								пределах 10%).	
1741	:4484	59:32:0680001:4484	Пермский край, Пермский р-н, с Култаево, ул Полевая, д 1, кв 1	1 205	1226	Для ведения личного подсобного хозяйства	-	Исправление реестровой ошибки в местоположении границ земельного участка. Площадь земельного участка увеличилась на 21 кв.м (в пределах 10%)	-
1742	:4486	59:32:0680001:4486	Пермский край, Пермский р-н, с/пос Култаевское, с. Култаево, ул. Романа Кашина, дом 46	2 027	2086	Для ведения личного подсобного хозяйства	-	Исправление реестровой ошибки в местоположении границ земельного участка. Площадь земельного участка увеличилась на 59 кв.м (в пределах 10%).	-



№	Условный номер на чертеже межевания территории	Кадастровый номер исходного земельного участка с номерами контуров	Адрес (местоположение) земельного участка	Площадь земельных участков		Вид разрешенного использования исходного земельного участка	Вид разрешенного использования образуемого земельного участка	Обоснование проектных решений, в том числе возможные способы образования земельного участка	Отнесение земельного участка территории общего пользования или имуществу общего
				Площадь земельного участка, кв.м по сведениям ЕГРН	Площадь земельного участка, кв.м по проекту межевания				
1	2	3	4	5	6	7	8	9	10
1743	:4488	59:32:0680001:4488	Российская Федерация, Пермский край, м.Пермский р-н, с.п. Култаевское, с. Култаево, ул. Сибирская, з/у 32	1119	1103	Отдельно стоящие многоквартирные жилые дома с приусадебными участками этажностью не выше 3 этажей	-	Исправление реестровой ошибки в местоположении границ земельного участка. Площадь земельного участка уменьшилась на 16 кв.м (в пределах 10%).	-
1744	:4496	59:32:0680001:4496	Пермский край, Пермский р-н, с/пос Култаевское, с. Култаево, ул. Рождественская, Позиция 2	1 564	1569	Для ведения личного подсобного хозяйства	-	Исправление реестровой ошибки в местоположении границ земельного участка. Площадь земельного участка увеличилась на 5 кв.м (в пределах 10%).	-
1745	:4498	59:32:0680001:4498	Российская Федерация, Пермский край, м.Пермский р-н, с.п. Култаевское, с. Култаево, ул.	1 500	1506	Для ведения личного подсобного хозяйства	-	Исправление реестровой ошибки в местоположении границ земельного участка. Площадь земельного участка увеличилась на 6 кв.м (в пределах 10%).	-



№	Условный номер на чертеже межевания территории	Кадастровый номер исходного земельного участка с номерами контуров	Адрес (местоположение) земельного участка	Площадь земельных участков		Вид разрешенного использования исходного земельного участка	Вид разрешенного использования образуемого земельного участка	Обоснование проектных решений, в том числе возможные способы образования земельного участка	Отнесение земельного участка территории общего пользования или имуществу общего
				Площадь земельного участка, кв.м по сведениям ЕГРН	Площадь земельного участка, кв.м по проекту межевания				
1	2	3	4	5	6	7	8	9	10
			Рождественская, з/у 6						
1746	:45	59:32:0680001:45	Пермский край, Пермский р-н, с. Култаево, ул. Романа Кашина, 92	1039	1104	Для ведения личного подсобного хозяйства	-	Исправление реестровой ошибки в местоположении границ земельного участка. Площадь земельного участка увеличилась на 65 кв.м (в пределах 10%)	-
1747	:4505	59:32:0680001:4505	Пермский край, Пермский р-н, с. Култаево, ул. Савинская, д. 1	1 442	1451	Для ведения личного подсобного хозяйства	-	Исправление реестровой ошибки в местоположении границ земельного участка. Площадь земельного участка увеличилась на 9 кв.м (в пределах 10%).	-
1748	:4510	59:32:0680001:4510	Пермский край, Пермский р-н, с. Култаево, ул. Савинская, д. 6	1 500	1503	Для ведения личного подсобного хозяйства	-	Исправление реестровой ошибки в местоположении границ земельного участка. Площадь земельного участка	-





№	Условный номер на чертеже межевания территории	Кадастровый номер исходного земельного участка с номерами контуров	Адрес (местоположение) земельного участка	Площадь земельных участков		Вид разрешенного использования исходного земельного участка	Вид разрешенного использования образуемого земельного участка	Обоснование проектных решений, в том числе возможные способы образования земельного участка	Отнесение земельного участка территории общего пользования или имуществу общего
				Площадь земельного участка, кв.м по сведениям ЕГРН	Площадь земельного участка, кв.м по проекту межевания				
1	2	3	4	5	6	7	8	9	10
								увеличилась на 3 кв.м (в пределах 10%).	
1749	:4514	59:32:0680001:4514	Пермский край, Пермский р-н, с/пос. Култаевское, с. Култаево, ул. Придорожная, Позиция 2	1 771	1754	Для ведения личного подсобного хозяйства	-	Исправление реестровой ошибки в местоположении границ земельного участка. Площадь земельного участка уменьшилась на 17 кв.м (в пределах 10%)	-
1750	:4515	59:32:0680001:4515	Российская Федерация, Пермский край, м.Пермский р-н, с.п. Култаевское, с. Култаево, ул. Придорожная, з/у 4	1 769	1833	Для ведения личного подсобного хозяйства	-	Исправление реестровой ошибки в местоположении границ земельного участка. Площадь земельного участка увеличилась на 64 кв.м (в пределах 10%).	-
1751	:4521	59:32:0680001:4521	Российская Федерация, Пермский край,	1 414	1419	Для ведения личного подсобного хозяйства	-	Исправление реестровой ошибки в местоположении границ земельного участка.	-



№	Условный номер на чертеже межевания территории	Кадастровый номер исходного земельного участка с номерами контуров	Адрес (местоположение) земельного участка	Площадь земельных участков		Вид разрешенного использования исходного земельного участка	Вид разрешенного использования образуемого земельного участка	Обоснование проектных решений, в том числе возможные способы образования земельного участка	Отнесение земельного участка территории общего пользования или имуществу общего
				Площадь земельного участка, кв.м по сведениям ЕГРН	Площадь земельного участка, кв.м по проекту межевания				
1	2	3	4	5	6	7	8	9	10
			м.Пермский р-н, с.п. Култаевское, с. Култаево, ул. Кольцевая, з/у 14					Площадь земельного участка увеличилась на 5 кв.м (в пределах 10%).	

№	Условный номер на чертеже межевания территории	Кадастровый номер исходного земельного участка с номерами контуров	Адрес (местоположение) земельного участка	Площадь земельных участков		Вид разрешенного использования исходного земельного участка	Вид разрешенного использования образуемого земельного участка	Обоснование проектных решений, в том числе возможные способы образования земельного участка	Отнесение земельного участка территории общего пользования или имуществу общего
				Площадь земельного участка, кв.м по сведениям ЕГРН	Площадь земельного участка, кв.м по проекту межевания				
1	2	3	4	5	6	7	8	9	10
1752	:4522	59:32:0680001:4522	Российская Федерация, Пермский край, м.Пермский р-н, с.п. Култаевское, с. Култаево, ул. Кольцевая, з/у 16	1 414	1416	Для ведения личного подсобного хозяйства	-	Исправление реестровой ошибки в местоположении границ земельного участка. Площадь земельного участка увеличилась на 2 кв.м (в пределах 10%).	-
1753	:4523	59:32:0680001:4523	Пермский край, Пермский р-н, с/пос. Култаевское, с. Култаево, ул. Кольцевая, Позиция 12	1 414	1430	Для ведения личного подсобного хозяйства	-	Исправление реестровой ошибки в местоположении границ земельного участка. Площадь земельного участка увеличилась на 16 кв.м (в пределах 10%).	-
1754	:4526	59:32:0680001:4526	Пермский край, Пермский р-н, с/пос. Култаевское, с. Култаево, ул. Кольцевая, Позиция 18	1 415	1420	Для ведения личного подсобного хозяйства	-	Исправление реестровой ошибки в местоположении границ земельного участка. Площадь земельного участка увеличилась на 5 кв.м (в пределах 10%).	-
1755	:4527	59:32:0680001:4527	Пермский край, Пермский р-н, с/пос. Култаевское, с. Култаево, ул. Кольцевая, Позиция	1 415	1385	Для ведения личного подсобного хозяйства	-	Исправление реестровой ошибки в местоположении границ земельного участка. Площадь земельного участка	-



№	Условный номер на чертеже межевания территории	Кадастровый номер исходного земельного участка с номерами контуров	Адрес (местоположение) земельного участка	Площадь земельных участков		Вид разрешенного использования исходного земельного участка	Вид разрешенного использования образуемого земельного участка	Обоснование проектных решений, в том числе возможные способы образования земельного участка	Отнесение земельного участка территории общего пользования или имуществу общего
				Площадь земельного участка, кв.м по сведениям ЕГРН	Площадь земельного участка, кв.м по проекту межевания				
1	2	3	4	5	6	7	8	9	10
			20					уменьшилась на 30 кв.м (в пределах 10%).	
1756	:4528	59:32:0680001:4528	Российская Федерация, Пермский край, Пермский городской округ, Култаевское с/п, с. Култаево, ул. Кольцевая, 5	1 536	1530	Для ведения личного подсобного хозяйства	-	Исправление реестровой ошибки в местоположении границ земельного участка. Площадь земельного участка уменьшилась на 6 кв.м (в пределах 10%).	-
1757	:4529	59:32:0680001:4529	Пермский край, Пермский р-н, с/пос Култаевское, с. Култаево, ул. Кольцевая, Позиция 3	1 530	1563	Для ведения личного подсобного хозяйства	-	Исправление реестровой ошибки в местоположении границ земельного участка. Площадь земельного участка увеличилась на 33 кв.м (в пределах 10%)	-
1758	:4530	59:32:0680001:4530	Пермский край, Пермский р-н, с/пос Култаевское, с. Култаево, ул. Кольцевая, Позиция 5	1 529	1518	Для ведения личного подсобного хозяйства	-	Исправление реестровой ошибки в местоположении границ земельного участка. Площадь земельного участка уменьшилась на 11 кв.м (в пределах 10%).	-



№	Условный номер на чертеже межевания территории	Кадастровый номер исходного земельного участка с номерами контуров	Адрес (местоположение) земельного участка	Площадь земельных участков		Вид разрешенного использования исходного земельного участка	Вид разрешенного использования образуемого земельного участка	Обоснование проектных решений, в том числе возможные способы образования земельного участка	Отнесение земельного участка территории общего пользования или имуществу общего
				Площадь земельного участка, кв.м по сведениям ЕГРН	Площадь земельного участка, кв.м по проекту межевания				
1	2	3	4	5	6	7	8	9	10
1759	:4533	59:32:0680001:4533	Пермский край, Пермский р-н, с/пос. Култаевское, с. Култаево, ул. Кольцевая, Позиция 11	1 530	1532	Для ведения личного подсобного хозяйства	-	Исправление реестровой ошибки в местоположении границ земельного участка. Площадь земельного участка увеличилась на 2 кв.м (в пределах 10%).	-
1760	:4534	59:32:0680001:4534	Пермский край, Пермский р-н, с/пос. Култаевское, с. Култаево, ул. Кольцевая, Позиция 13	1 530	1531	Для ведения личного подсобного хозяйства	-	Исправление реестровой ошибки в местоположении границ земельного участка. Площадь земельного участка увеличилась на 1 кв.м (в пределах 10%).	-
1761	:4536	59:32:0680001:4536	Российская Федерация, Пермский край, м.Пермский р-н, с.п. Култаевское, с. Култаево, ул. Кольцевая, з/у 21	1 530	1519	Для ведения личного подсобного хозяйства	-	Исправление реестровой ошибки в местоположении границ земельного участка. Площадь земельного участка уменьшилась на 11 кв.м (в пределах 10%).	-
1762	:4537	59:32:0680001:4537	Российская Федерация, Пермский край, м.Пермский р-н, с.п. Култаевское, с.	1 530	1550	Для ведения личного подсобного хозяйства	-	Исправление реестровой ошибки в местоположении границ земельного участка. Площадь земельного участка	-



№	Условный номер на чертеже межевания территории	Кадастровый номер исходного земельного участка с номерами контуров	Адрес (местоположение) земельного участка	Площадь земельных участков		Вид разрешенного использования исходного земельного участка	Вид разрешенного использования образуемого земельного участка	Обоснование проектных решений, в том числе возможные способы образования земельного участка	Отнесение земельного участка территории общего пользования или имуществу общего
				Площадь земельного участка, кв.м по сведениям ЕГРН	Площадь земельного участка, кв.м по проекту межевания				
1	2	3	4	5	6	7	8	9	10
			Култаево, ул. Кольцевая, з/у 23					увеличилась на 20 кв.м (в пределах 10%).	
1763	:4538	59:32:0680001:4538	Пермский край, Пермский р-н, с. Култаево, ул. Кольцевая, д.25	1 528	1554	Для ведения личного подсобного хозяйства	-	Исправление реестровой ошибки в местоположении границ земельного участка. Площадь земельного участка увеличилась на 26 кв.м (в пределах 10%)	-
1764	:4542	59:32:0680001:4542	Пермский край, Пермский р-н, Култаевское, с/пос. с. Култаево	1 998	2038	Склады	-	Исправление реестровой ошибки в местоположении границ земельного участка. Площадь земельного участка увеличилась на 40 кв.м (в пределах 10%).	-
1765	:4543	59:32:0680001:4543	Российская Федерация, Пермский край, м.о Пермский, с Култаево, ул Космонавтов, з/у 1/7а	500	540	Для ведения личного подсобного хозяйства	-	Исправление реестровой ошибки в местоположении границ земельного участка. Площадь земельного участка увеличилась на 40 кв.м (в пределах 10%)	-



№	Условный номер на чертеже межевания территории	Кадастровый номер исходного земельного участка с номерами контуров	Адрес (местоположение) земельного участка	Площадь земельных участков		Вид разрешенного использования исходного земельного участка	Вид разрешенного использования образуемого земельного участка	Обоснование проектных решений, в том числе возможные способы образования земельного участка	Отнесение земельного участка территории общего пользования или имуществу общего
				Площадь земельного участка, кв.м по сведениям ЕГРН	Площадь земельного участка, кв.м по проекту межевания				
1	2	3	4	5	6	7	8	9	10
1766	:4544	59:32:0680001:4544	Российская Федерация, Пермский край, м.о Пермский, с Култаево, ул Космонавтов, з/у 1/76	500	512	Для ведения личного подсобного хозяйства	-	Исправление реестровой ошибки в местоположении границ земельного участка. Площадь земельного участка увеличилась на 12 кв.м (в пределах 10%)	-
1767	:4545	59:32:0680001:4545	Российская Федерация, Пермский край, м.о Пермский, с Култаево, ул Космонавтов, з/у 1/7в	505	506	Для ведения личного подсобного хозяйства	-	Исправление реестровой ошибки в местоположении границ земельного участка. Площадь земельного участка увеличилась на 1 кв.м (в пределах 10%).	-
1768	:4546	59:32:0680001:4546	Пермский край, Пермский р-н, с/п Култаевское, с. Култаево, ул. Садовая, дом 9	724	750	Для ведения личного подсобного хозяйства	-	Исправление реестровой ошибки в местоположении границ земельного участка. Площадь земельного участка увеличилась на 26 кв.м (в пределах 10%)	-
1769	:4547	59:32:0680001:4547	Пермский край, муниципальный округ Пермский, село Култаево,	1000	993	Среднеэтажная жилая застройка	-	Исправление реестровой ошибки в местоположении границ земельного участка. Площадь земельного участка	-



№	Условный номер на чертеже межевания территории	Кадастровый номер исходного земельного участка с номерами контуров	Адрес (местоположение) земельного участка	Площадь земельных участков		Вид разрешенного использования исходного земельного участка	Вид разрешенного использования образуемого земельного участка	Обоснование проектных решений, в том числе возможные способы образования земельного участка	Отнесение земельного участка территории общего пользования или имуществу общего
				Площадь земельного участка, кв.м по сведениям ЕГРН	Площадь земельного участка, кв.м по проекту межевания				
1	2	3	4	5	6	7	8	9	10
			улица Снежная, земельный участок 17					уменьшилась на 7 кв.м (в пределах 10%).	
1770	:4550	59:32:0680001:4550	Пермский край, Пермский р-н, с/пос Култаевское, с. Култаево, ул. Мелиораторов, дом 21а	444	461	хозяйственные постройки при отдельно стоящих многоквартирных жилых домах с приусадебными участками этажность не выше 3 этажей	-	Исправление реестровой ошибки в местоположении границ земельного участка. Площадь земельного участка увеличилась на 17 кв.м (в пределах 10%).	-
1771	:4552	59:32:0680001:4552	Пермский край, Пермский р-н, с/пос Култаевское, с. Култаево, ул. Мелиораторов, дом 21, Квартира 1	1 053	1045	Для ведения личного подсобного хозяйства	-	Исправление реестровой ошибки в местоположении границ земельного участка. Площадь земельного участка уменьшилась на 8 кв.м (в пределах 10%).	-
1772	:4554	59:32:0680001:4554	Российская Федерация, Пермский край, м.Пермский р-н, с.п. Култаевское, с. Култаево, ул. Деревенская, з/у 5	650	715	Для ведения личного подсобного хозяйства	-	Исправление реестровой ошибки в местоположении границ земельного участка. Площадь земельного участка увеличилась на 65 кв.м (в пределах 10%)	-





№	Условный номер на чертеже межевания территории	Кадастровый номер исходного земельного участка с номерами контуров	Адрес (местоположение) земельного участка	Площадь земельных участков		Вид разрешенного использования исходного земельного участка	Вид разрешенного использования образуемого земельного участка	Обоснование проектных решений, в том числе возможные способы образования земельного участка	Отнесение земельного участка территории общего пользования или имуществу общего
				Площадь земельного участка, кв.м по сведениям ЕГРН	Площадь земельного участка, кв.м по проекту межевания				
1	2	3	4	5	6	7	8	9	10
1773	:4559	59:32:0680001:4559	Пермский край, Пермский р-н, Култаевское с/п, с. Култаево, ул. Мира, дом 20	2 549	2623	Для ведения личного подсобного хозяйства	-	Исправление реестровой ошибки в местоположении границ земельного участка. Площадь земельного участка увеличилась на 74 кв.м (в пределах 10%).	-
1774	:4560	59:32:0680001:4560	Пермский край, Пермский р-н, с Култаево, ул Сибирская, д40а	2451	2439	Под жилую застройку Малоэтажную	-	Исправление реестровой ошибки в местоположении границ земельного участка. Площадь земельного участка уменьшилась на 12 кв.м (в пределах 10%)	-
1775	:4561	59:32:0680001:4561	Пермский край, Пермский р-н, с/пос Култаевское, с. Култаево, ул. Сибирская, поз. 2а	1114	1084	Для ведения личного подсобного хозяйства	-	Исправление реестровой ошибки в местоположении границ земельного участка. Площадь земельного участка уменьшилась на 30 кв.м (в пределах 10%).	-
1776	:4563	59:32:0680001:4563	Пермский край, Пермский р-н, с/пос Култаевское, с. Култаево, ул.	583	578	Для ведения личного подсобного хозяйства	-	Исправление реестровой ошибки в местоположении границ земельного участка.	-



№	Условный номер на чертеже межевания территории	Кадастровый номер исходного земельного участка с номерами контуров	Адрес (местоположение) земельного участка	Площадь земельных участков		Вид разрешенного использования исходного земельного участка	Вид разрешенного использования образуемого земельного участка	Обоснование проектных решений, в том числе возможные способы образования земельного участка	Отнесение земельного участка территории общего пользования или имуществу общего
				Площадь земельного участка, кв.м по сведениям ЕГРН	Площадь земельного участка, кв.м по проекту межевания				
1	2	3	4	5	6	7	8	9	10
			Сибирская, дом 4а					Площадь земельного участка уменьшилась на 5 кв.м (в пределах 10%).	
1777	:4565	59:32:0680001:4565	Пермский край, Пермский р-н, с/п Култаевское, с. Култаево, ул. Пермская	220	207	Для ведения личного подсобного хозяйства	-	Исправление реестровой ошибки в местоположении границ земельного участка. Площадь земельного участка уменьшилась на 13 кв.м (в пределах 10%)	-
1778	:4566	59:32:0680001:4566	Пермский край, Пермский р-н, с/п Култаевское, с. Култаево, ул. Первомайская	432	458	Для ведения личного подсобного хозяйства	-	Исправление реестровой ошибки в местоположении границ земельного участка. Площадь земельного участка увеличилась на 26 кв.м (в пределах 10%)	-
1779	:4567	59:32:0680001:4567	Пермский край, Пермский р-н, с/п Култаевское, с. Култаево, ул. Октябрьская	921	922	для иных целей (благоустройство территории)	-	Исправление реестровой ошибки в местоположении границ земельного участка. Площадь земельного участка увеличилась на 1 кв.м (в пределах 10%).	-

№	Условный номер на чертеже межевания территории	Кадастровый номер исходного земельного участка с номерами контуров	Адрес (местоположение) земельного участка	Площадь земельных участков		Вид разрешенного использования исходного земельного участка	Вид разрешенного использования образуемого земельного участка	Обоснование проектных решений, в том числе возможные способы образования земельного участка	Отнесение земельного участка территории общего пользования или имуществу общего
				Площадь земельного участка, кв.м по сведениям ЕГРН	Площадь земельного участка, кв.м по проекту межевания				
1	2	3	4	5	6	7	8	9	10
1780	:4579	59:32:0680001:4579	Российская Федерация, Пермский край, м.Пермский р-н, с.п. Култаевское, с. Култаево, ул. Садовая, з/у 10б	1251	1234	Для ведения личного подсобного хозяйства	-	Исправление реестровой ошибки в местоположении границ земельного участка. Площадь земельного участка уменьшилась на 17 кв.м (в пределах 10%)	-
1781	:4580	59:32:0680001:4580	Пермский край, муниципальный округ Пермский, село Култаево, улица Садовая, земельный участок 10в	167	177	Для ведения личного подсобного хозяйства	-	Исправление реестровой ошибки в местоположении границ земельного участка. Площадь земельного участка увеличилась на 10 кв.м (в пределах 10%).	-
1782	:4602	59:32:0680001:4602	Пермский край, Пермский р-н, с Култаево, ул Кедровая	1499	1535	Для ведения личного подсобного хозяйства	-	Исправление реестровой ошибки в местоположении границ земельного участка. Площадь земельного участка увеличилась на 36 кв.м (в пределах 10%).	-
1783	:4603	59:32:0680001:4603	Пермский край, Пермский р-н, с/п Култаевское, с.	890	960	Для ведения личного подсобного хозяйства	-	Исправление реестровой ошибки в местоположении границ	-



№	Условный номер на чертеже межевания территории	Кадастровый номер исходного земельного участка с номерами контуров	Адрес (местоположение) земельного участка	Площадь земельных участков		Вид разрешенного использования исходного земельного участка	Вид разрешенного использования образуемого земельного участка	Обоснование проектных решений, в том числе возможные способы образования земельного участка	Отнесение земельного участка территории общего пользования или имуществу общего
				Площадь земельного участка, кв.м по сведениям ЕГРН	Площадь земельного участка, кв.м по проекту межевания				
1	2	3	4	5	6	7	8	9	10
			Култаево, ул. Романа Кашина, дом 43, квартира 2					земельного участка. Площадь земельного участка увеличилась на 70 кв.м (в пределах 10%).	
1784	:4605	59:32:0680001:4605	Пермский край, Пермский р-н, Лобановское с/п, с. Култаево, пер. Мулянский	685	680	Для огородничества	-	Исправление реестровой ошибки в местоположении границ земельного участка. Площадь земельного участка уменьшилась на 5 кв.м (в пределах 10%).	-
1785	:4609	59:32:0680001:4609	Пермский край, Пермский р-н, с/п Култаевское, с. Култаево, ул. Садовая, дом 3	1259	1277	Для ведения личного подсобного хозяйства	-	Исправление реестровой ошибки в местоположении границ земельного участка. Площадь земельного участка увеличилась на 18 кв.м (в пределах 10%).	-
1786	:4612	59:32:0680001:4612	Пермский край, Пермский район, с/п Култаевское, с. Култаево, ул. Романа Кашина, 60	391	418	Для ведения личного подсобного хозяйства	-	Исправление реестровой ошибки в местоположении границ земельного участка. Площадь земельного участка увеличилась на 27 кв.м (в пределах 10%).	-



№	Условный номер на чертеже межевания территории	Кадастровый номер исходного земельного участка с номерами контуров	Адрес (местоположение) земельного участка	Площадь земельных участков		Вид разрешенного использования исходного земельного участка	Вид разрешенного использования образуемого земельного участка	Обоснование проектных решений, в том числе возможные способы образования земельного участка	Отнесение земельного участка территории общего пользования или имуществу общего
				Площадь земельного участка, кв.м по сведениям ЕГРН	Площадь земельного участка, кв.м по проекту межевания				
1	2	3	4	5	6	7	8	9	10
1787	:4614	59:32:0680001:4614	Пермский край, муниципальный округ Пермский, село Култаево, улица Строителей, земельный участок 25	2751	2815	Для ведения личного подсобного хозяйства	-	Исправление реестровой ошибки в местоположении границ земельного участка. Площадь земельного участка увеличилась на 64 кв.м (в пределах 10%).	-
1788	:4616	59:32:0680001:4616	Пермский край, Пермский р-н, с Култаево, ул Романа Кашина, 16	898	987	Для ведения личного подсобного хозяйства	-	Исправление реестровой ошибки в местоположении границ земельного участка. Площадь земельного участка увеличилась на 89 кв.м (в пределах 10%).	-
1789	:4626	59:32:0680001:4626	Пермский край, Пермский р-н, с/п Култаевское, с. Култаево, ул. Романа Кашина, дом 17	1742	1896	Для ведения личного подсобного хозяйства	-	Исправление реестровой ошибки в местоположении границ земельного участка. Площадь земельного участка увеличилась на 154 кв.м (в пределах 10%).	-



№	Условный номер на чертеже межевания территории	Кадастровый номер исходного земельного участка с номерами контуров	Адрес (местоположение) земельного участка	Площадь земельных участков		Вид разрешенного использования исходного земельного участка	Вид разрешенного использования образуемого земельного участка	Обоснование проектных решений, в том числе возможные способы образования земельного участка	Отнесение земельного участка территории общего пользования или имуществу общего
				Площадь земельного участка, кв.м по сведениям ЕГРН	Площадь земельного участка, кв.м по проекту межевания				
1	2	3	4	5	6	7	8	9	10
1790	:4627	59:32:0680001:4627	Пермский край, Пермский р-н, с/п Култаевское, с. Култаево, ул. Романа Кашина, дом 17 а	1057	1063	Для ведения личного подсобного хозяйства	-	Исправление реестровой ошибки в местоположении границ земельного участка. Площадь земельного участка увеличилась на 6 кв.м (в пределах 10%).	-
1791	:4628	59:32:0680001:4628	Пермский край, Пермский р-н, с Култаево, ул Р.Кашина, 48	790	1372	Для ведения личного подсобного хозяйства	-	Исправление реестровой ошибки в местоположении границ земельного участка. Площадь земельного участка увеличилась на 582 кв.м (в пределах 10%).	-
1792	:4631	59:32:0680001:4631	Пермский край, Пермский район, Култаевское с/п, с. Култаево, ул. Мелиораторов, дом 7 в, квартира 1	328	337	Для ведения личного подсобного хозяйства	-	Исправление реестровой ошибки в местоположении границ земельного участка. Площадь земельного участка увеличилась на 9 кв.м (в пределах 10%).	-
1793	:4632	59:32:0680001:4632	Пермский край, Пермский р-н, с/п Култаевское, с. Култаево, ул. Сибирская, 40	470	480	Под жилую застройку Малоэтажную	-	Исправление реестровой ошибки в местоположении границ земельного участка. Площадь земельного участка	-



№	Условный номер на чертеже межевания территории	Кадастровый номер исходного земельного участка с номерами контуров	Адрес (местоположение) земельного участка	Площадь земельных участков		Вид разрешенного использования исходного земельного участка	Вид разрешенного использования образуемого земельного участка	Обоснование проектных решений, в том числе возможные способы образования земельного участка	Отнесение земельного участка территории общего пользования или имуществу общего
				Площадь земельного участка, кв.м по сведениям ЕГРН	Площадь земельного участка, кв.м по проекту межевания				
1	2	3	4	5	6	7	8	9	10
								увеличилась на 10 кв.м (в пределах 10%).	
1794	:4633	59:32:0680001:4633	Пермский край, Пермский р-н, с/п Култаевское, с. Култаево, ул. Сибирская, 40/1	210	216	Под жилую застройку Малоэтажную	-	Исправление реестровой ошибки в местоположении границ земельного участка. Площадь земельного участка увеличилась на 6 кв.м (в пределах 10%).	-
1795	:4634	59:32:0680001:4634	Пермский край, Пермский р-н, с/п Култаевское, с. Култаево, ул. Сибирская, 40/2	210	216	Под жилую застройку Малоэтажную	-	Исправление реестровой ошибки в местоположении границ земельного участка. Площадь земельного участка увеличилась на 6 кв.м (в пределах 10%).	-
1796	:4635	59:32:0680001:4635	Пермский край, Пермский р-н, с/п Култаевское, с. Култаево, ул. Сибирская, 40/3	210	215	Под жилую застройку Малоэтажную	-	Исправление реестровой ошибки в местоположении границ земельного участка. Площадь земельного участка увеличилась на 5 кв.м (в пределах 10%).	-
1797	:4636	59:32:0680001:4636	Пермский край, Пермский р-н, с/п Култаевское, с.	210	215	Под жилую застройку Малоэтажную	-	Исправление реестровой ошибки в местоположении границ земельного участка.	-



№	Условный номер на чертеже межевания территории	Кадастровый номер исходного земельного участка с номерами контуров	Адрес (местоположение) земельного участка	Площадь земельных участков		Вид разрешенного использования исходного земельного участка	Вид разрешенного использования образуемого земельного участка	Обоснование проектных решений, в том числе возможные способы образования земельного участка	Отнесение земельного участка территории общего пользования или имуществу общего
				Площадь земельного участка, кв.м по сведениям ЕГРН	Площадь земельного участка, кв.м по проекту межевания				
1	2	3	4	5	6	7	8	9	10
			Култаево, ул. Сибирская, 40/3					Площадь земельного участка увеличилась на 5 кв.м (в пределах 10%).	
1798	:4637	59:32:0680001:4637	Пермский край, Пермский р-н, с/п Култаевское, с. Култаево, ул. Сибирская, 40/5	210	215	Под жилую застройку Малоэтажную	-	Исправление реестровой ошибки в местоположении границ земельного участка. Площадь земельного участка увеличилась на 5 кв.м (в пределах 10%).	-
1799	:4638	59:32:0680001:4638	Пермский край, Пермский р-н, с/п Култаевское, с. Култаево, ул. Сибирская, 40/6	826	909	Под жилую застройку Малоэтажную	-	Исправление реестровой ошибки в местоположении границ земельного участка. Площадь земельного участка увеличилась на 83 кв.м (в пределах 10%).	-
1800	:4641	59:32:0680001:4641	Пермский край, Пермский р-н, с Култаево, ул Мелиораторов	404	426	Для ведения личного подсобного хозяйства	-	Исправление реестровой ошибки в местоположении границ земельного участка. Площадь земельного участка увеличилась на 22 кв.м (в пределах 10%).	-





№	Условный номер на чертеже межевания территории	Кадастровый номер исходного земельного участка с номерами контуров	Адрес (местоположение) земельного участка	Площадь земельных участков		Вид разрешенного использования исходного земельного участка	Вид разрешенного использования образуемого земельного участка	Обоснование проектных решений, в том числе возможные способы образования земельного участка	Отнесение земельного участка территории общего пользования или имуществу общего
				Площадь земельного участка, кв.м по сведениям ЕГРН	Площадь земельного участка, кв.м по проекту межевания				
1	2	3	4	5	6	7	8	9	10
1801	:4648	59:32:0680001:4648	Российская Федерация, Пермский край, м.Пермский р-н, с.п. Култаевское, с. Култаево, ул. Камышовая, з/у 34	978	1010	Для ведения личного подсобного хозяйства	-	Исправление реестровой ошибки в местоположении границ земельного участка. Площадь земельного участка увеличилась на 32 кв.м (в пределах 10%).	-
1802	:4657	59:32:0680001:4657	Пермский край, Пермский р-н, с. Култаево, ул. Листопадная, д5	1 071	1028	Для ведения личного подсобного хозяйства	-	Исправление реестровой ошибки в местоположении границ земельного участка. Площадь земельного участка уменьшилась на 43 кв.м (в пределах 10%)	-
1803	:4667	59:32:0680001:4667	Пермский край, Пермский р-н, с/п Култаевское, с. Култаево, ул. Романа Кашина, д 36	584	595	Для ведения личного подсобного хозяйства	-	Исправление реестровой ошибки в местоположении границ земельного участка. Площадь земельного участка увеличилась на 11 кв.м (в пределах 10%)	-
1804	:4668	59:32:0680001:4668	Пермский край, Пермский р-н, с. Култаево, ул. Романа Кашина, д 36а	385	399	Для индивидуального жилищного строительства	-	Исправление реестровой ошибки в местоположении границ земельного участка. Площадь земельного участка	-



№	Условный номер на чертеже межевания территории	Кадастровый номер исходного земельного участка с номерами контуров	Адрес (местоположение) земельного участка	Площадь земельных участков		Вид разрешенного использования исходного земельного участка	Вид разрешенного использования образуемого земельного участка	Обоснование проектных решений, в том числе возможные способы образования земельного участка	Отнесение земельного участка территории общего пользования или имуществу общего
				Площадь земельного участка, кв.м по сведениям ЕГРН	Площадь земельного участка, кв.м по проекту межевания				
1	2	3	4	5	6	7	8	9	10
								увеличилась на 14 кв.м (в пределах 10%).	
1805	:4669	59:32:0680001:4669	Пермский край, Пермский р-н, с Култаево, ул Мелиораторов	496	497	Для ведения личного подсобного хозяйства	-	Исправление реестровой ошибки в местоположении границ земельного участка. Площадь земельного участка увеличилась на 1 кв.м (в пределах 10%).	-
1806	:4676	59:32:0680001:4676	Пермский край, Пермский р-н, с/п Култаевское, с. Култаево, ул. Садовая, дом 1	1168	1363	Для ведения личного подсобного хозяйства	-	Исправление реестровой ошибки в местоположении границ земельного участка. Площадь земельного участка увеличилась на 195 кв.м (в пределах 10%).	-
1807	:4682	59:32:0680001:4682	Пермский край, Пермский р-н, с. Култаево, ул. Сиреневая, д.24	1 642	1666	Для ведения личного подсобного хозяйства	-	Исправление реестровой ошибки в местоположении границ земельного участка. Площадь земельного участка увеличилась на 24 кв.м (в пределах 10%).	-



№	Условный номер на чертеже межевания территории	Кадастровый номер исходного земельного участка с номерами контуров	Адрес (местоположение) земельного участка	Площадь земельных участков		Вид разрешенного использования исходного земельного участка	Вид разрешенного использования образуемого земельного участка	Обоснование проектных решений, в том числе возможные способы образования земельного участка	Отнесение земельного участка территории общего пользования или имуществу общего
				Площадь земельного участка, кв.м по сведениям ЕГРН	Площадь земельного участка, кв.м по проекту межевания				
1	2	3	4	5	6	7	8	9	10
1808	:4683	59:32:0680001:4683	Пермский край, Пермский р-н, с/п Култаевское, с. Култаево, Участок 2	1 511	1532	Для ведения личного подсобного хозяйства	-	Исправление реестровой ошибки в местоположении границ земельного участка. Площадь земельного участка увеличилась на 21 кв.м (в пределах 10%)	-
1809	:4684	59:32:0680001:4684	Пермский край, Пермский р-н, с/п Култаевское, с. Култаево, Участок 3	1 491	1512	Для ведения личного подсобного хозяйства	-	Исправление реестровой ошибки в местоположении границ земельного участка. Площадь земельного участка увеличилась на 21 кв.м (в пределах 10%)	-
1810	:4685	59:32:0680001:4685	Пермский край, Пермский р-н, с. Култаево, ул. Сиреневая, д. 18	1 558	1571	Для ведения личного подсобного хозяйства	-	Исправление реестровой ошибки в местоположении границ земельного участка. Площадь земельного участка увеличилась на 13 кв.м (в пределах 10%).	-
1811	:4686	59:32:0680001:4686	Российская Федерация, Пермский край, м.Пермский р-н, с.п Култаевское, с.	1 536	1547	Для ведения личного подсобного хозяйства	-	Исправление реестровой ошибки в местоположении границ земельного участка. Площадь земельного участка увеличилась	-



№	Условный номер на чертеже межевания территории	Кадастровый номер исходного земельного участка с номерами контуров	Адрес (местоположение) земельного участка	Площадь земельных участков		Вид разрешенного использования исходного земельного участка	Вид разрешенного использования образуемого земельного участка	Обоснование проектных решений, в том числе возможные способы образования земельного участка	Отнесение земельного участка территории общего пользования или имуществу общего
				Площадь земельного участка, кв.м по сведениям ЕГРН	Площадь земельного участка, кв.м по проекту межевания				
1	2	3	4	5	6	7	8	9	10
			Култаево, ул. Сиреневая, з/у 16					на 11 кв.м (в пределах 10%)	
1812	:4687	59:32:0680001:4687	Пермский край, Пермский р-н, с/п Култаевское, с. Култаево, Участок 6	1 499	1514	Для ведения личного подсобного хозяйства	-	Исправление реестровой ошибки в местоположении границ земельного участка. Площадь земельного участка увеличилась на 15 кв.м (в пределах 10%)	-
1813	:4689	59:32:0680001:4689	Российская Федерация, Пермский край, м.Пермский р-н, с.п Култаевское, с. Култаево, ул. Сиреневая, з/у 7	1 369	1378	Для ведения личного подсобного хозяйства	-	Исправление реестровой ошибки в местоположении границ земельного участка. Площадь земельного участка увеличилась на 9 кв.м (в пределах 10%).	-
1814	:4690	59:32:0680001:4690	Пермский край, Пермский р-н, с. Култаево, ул. Сиреневая, д. 9	1 429	1426	Для ведения личного подсобного хозяйства	-	Исправление реестровой ошибки в местоположении границ земельного участка. Площадь земельного участка уменьшилась на 3 кв.м (в пределах 10%).	-



№	Условный номер на чертеже межевания территории	Кадастровый номер исходного земельного участка с номерами контуров	Адрес (местоположение) земельного участка	Площадь земельных участков		Вид разрешенного использования исходного земельного участка	Вид разрешенного использования образуемого земельного участка	Обоснование проектных решений, в том числе возможные способы образования земельного участка	Отнесение земельного участка территории общего пользования или имуществу общего
				Площадь земельного участка, кв.м по сведениям ЕГРН	Площадь земельного участка, кв.м по проекту межевания				
1	2	3	4	5	6	7	8	9	10
1815	:4695	59:32:0680001:4695	Российская Федерация, Пермский край, м.о Пермский, с. Култаево, ул. Дорожная, з/у 8	1 531	1520	Для ведения личного подсобного хозяйства	-	Исправление реестровой ошибки в местоположении границ земельного участка. Площадь земельного участка уменьшилась на 11 кв.м (в пределах 10%).	-
1816	:4696	59:32:0680001:4696	Пермский край, Пермский р-н, с/п Култаевское, с. Култаево, Участок 15	1 672	1682	Для ведения личного подсобного хозяйства	-	Исправление реестровой ошибки в местоположении границ земельного участка. Площадь земельного участка увеличилась на 10 кв.м (в пределах 10%).	-
1817	:4698	59:32:0680001:4698	Пермский край, Пермский р-н, с/п Култаевское, с. Култаево, Участок 17	2 102	2095	Для ведения личного подсобного хозяйства	-	Исправление реестровой ошибки в местоположении границ земельного участка. Площадь земельного участка уменьшилась на 7 кв.м (в пределах 10%).	-
1818	:4701	59:32:0680001:4701	Пермский край, Пермский р-н, с. Култаево, ул. Вишневая, д. 12	1 686	1688	Для ведения личного подсобного хозяйства	-	Исправление реестровой ошибки в местоположении границ земельного участка. Площадь земельного участка увеличилась	-



№	Условный номер на чертеже межевания территории	Кадастровый номер исходного земельного участка с номерами контуров	Адрес (местоположение) земельного участка	Площадь земельных участков		Вид разрешенного использования исходного земельного участка	Вид разрешенного использования образуемого земельного участка	Обоснование проектных решений, в том числе возможные способы образования земельного участка	Отнесение земельного участка территории общего пользования или имуществу общего
				Площадь земельного участка, кв.м по сведениям ЕГРН	Площадь земельного участка, кв.м по проекту межевания				
1	2	3	4	5	6	7	8	9	10
								на 2 кв.м (в пределах 10%).	
1819	:4702	59:32:0680001:4702	Пермский край, муниципальный округ Пермский, село Култаево, улица Вишневая, земельный участок 10а	1 533	1560	Для ведения личного подсобного хозяйства	-	Исправление реестровой ошибки в местоположении границ земельного участка. Площадь земельного участка увеличилась на 27 кв.м (в пределах 10%)	-
1820	:4705	59:32:0680001:4705	Пермский край, район Пермский, Култаевское с/п, с. Култаево, ул. Вишневая, 17а	1 164	1163	Отдельно стоящие многоквартирные жилые дома с приусадебными участками этажностью не выше 3 этажей	-	Исправление реестровой ошибки в местоположении границ земельного участка. Площадь земельного участка уменьшилась на 1 кв.м (в пределах 10%).	-
1821	:4719	59:32:0680001:4719	Пермский край, Пермский р-н, с/п Култаевское, с. Култаево, Участок 38	1 838	1851	Для ведения личного подсобного хозяйства	-	Исправление реестровой ошибки в местоположении границ земельного участка. Площадь земельного участка увеличилась на 13 кв.м (в пределах 10%)	-



№	Условный номер на чертеже межевания территории	Кадастровый номер исходного земельного участка с номерами контуров	Адрес (местоположение) земельного участка	Площадь земельных участков		Вид разрешенного использования исходного земельного участка	Вид разрешенного использования образуемого земельного участка	Обоснование проектных решений, в том числе возможные способы образования земельного участка	Отнесение земельного участка территории общего пользования или имуществу общего
				Площадь земельного участка, кв.м по сведениям ЕГРН	Площадь земельного участка, кв.м по проекту межевания				
1	2	3	4	5	6	7	8	9	10
1822	:4724	59:32:0680001:4724	Российская Федерация, Пермский край, м.Пермский р-н, с.п. Култаевское, с. Култаево, ул. Сиреневая, з/у 8	1 670	1679	Для ведения личного подсобного хозяйства	-	Исправление реестровой ошибки в местоположении границ земельного участка. Площадь земельного участка увеличилась на 9 кв.м (в пределах 10%).	-
1823	:4725	59:32:0680001:4725	Российская Федерация, Пермский край, м.Пермский р-н, с.п. Култаевское, с. Култаево, ул. Сиреневая, з/у 2	1 571	1625	Для ведения личного подсобного хозяйства	-	Исправление реестровой ошибки в местоположении границ земельного участка. Площадь земельного участка увеличилась на 54 кв.м (в пределах 10%)	-
1824	:4727	59:32:0680001:4727	Пермский край, Пермский р-н, с. Култаево, ул. Сиреневая, д. 3	1 557	1579	Для ведения личного подсобного хозяйства	-	Исправление реестровой ошибки в местоположении границ земельного участка. Площадь земельного участка увеличилась на 22 кв.м (в пределах 10%).	-
1825	:4728	59:32:0680001:4728	Пермский край, муниципальный округ Пермский,	1 680	1659	Для ведения личного подсобного хозяйства	-	Исправление реестровой ошибки в местоположении границ земельного участка.	-



№	Условный номер на чертеже межевания территории	Кадастровый номер исходного земельного участка с номерами контуров	Адрес (местоположение) земельного участка	Площадь земельных участков		Вид разрешенного использования исходного земельного участка	Вид разрешенного использования образуемого земельного участка	Обоснование проектных решений, в том числе возможные способы образования земельного участка	Отнесение земельного участка территории общего пользования или имуществу общего
				Площадь земельного участка, кв.м по сведениям ЕГРН	Площадь земельного участка, кв.м по проекту межевания				
1	2	3	4	5	6	7	8	9	10
			село Култаево, улица Сиреневая, земельный участок 5					Площадь земельного участка уменьшилась на 21 кв.м (в пределах 10%)	
1826	:4729	59:32:0680001:4729	Пермский край, Пермский р-н, с/п Култаевское, с. Култаево, Участок 7	1 958	2014	Для ведения личного подсобного хозяйства	-	Исправление реестровой ошибки в местоположении границ земельного участка. Площадь земельного участка увеличилась на 56 кв.м (в пределах 10%).	-
1827	:4730	59:32:0680001:4730	Российская Федерация, Пермский край, м.Пермский р-н, с.п Култаевское, с. Култаево, ул. Вишневая, з/у 8	1 736	1807	Для ведения личного подсобного хозяйства	-	Исправление реестровой ошибки в местоположении границ земельного участка. Площадь земельного участка увеличилась на 71 кв.м (в пределах 10%)	-
1828	:4731	59:32:0680001:4731	Пермский край, Пермский р-н, с/п Култаевское, с. Култаево, Участок 9	1 918	1811	Для ведения личного подсобного хозяйства	-	Исправление реестровой ошибки в местоположении границ земельного участка. Площадь земельного участка уменьшилась на 107 кв.м (в пределах	-





№	Условный номер на чертеже межевания территории	Кадастровый номер исходного земельного участка с номерами контуров	Адрес (местоположение) земельного участка	Площадь земельных участков		Вид разрешенного использования исходного земельного участка	Вид разрешенного использования образуемого земельного участка	Обоснование проектных решений, в том числе возможные способы образования земельного участка	Отнесение земельного участка территории общего пользования или имуществу общего
				Площадь земельного участка, кв.м по сведениям ЕГРН	Площадь земельного участка, кв.м по проекту межевания				
1	2	3	4	5	6	7	8	9	10
								10%).	
1829	:4745	59:32:0680001:4745	Российская Федерация, Пермский край, м.Пермский р-н, с.п. Култаевское, с Култаево, ул Ивовая, з/у 8	1 583	1583	Для ведения личного подсобного хозяйства	-	Исправление реестровой ошибки в местоположении границ земельного участка. Площадь земельного участка не изменилась на 0 кв.м (в пределах 10%).	-
1830	:4746	59:32:0680001:4746	Пермский край, Пермский район, с Култаево, ул Вишневая, д7	1 500	1501	Для ведения личного подсобного хозяйства	-	Исправление реестровой ошибки в местоположении границ земельного участка. Площадь земельного участка увеличилась на 1 кв.м (в пределах 10%).	-
1831	:4747	59:32:0680001:4747	Пермский край, Пермский р-н, с. Култаево, ул. Вишневая, д. 9	1 260	1278	Для ведения личного подсобного хозяйства	-	Исправление реестровой ошибки в местоположении границ земельного участка. Площадь земельного участка увеличилась на 18 кв.м (в пределах 10%).	-



№	Условный номер на чертеже межевания территории	Кадастровый номер исходного земельного участка с номерами контуров	Адрес (местоположение) земельного участка	Площадь земельных участков		Вид разрешенного использования исходного земельного участка	Вид разрешенного использования образуемого земельного участка	Обоснование проектных решений, в том числе возможные способы образования земельного участка	Отнесение земельного участка территории общего пользования или имуществу общего
				Площадь земельного участка, кв.м по сведениям ЕГРН	Площадь земельного участка, кв.м по проекту межевания				
1	2	3	4	5	6	7	8	9	10
1832	:4748	59:32:0680001:4748	Пермский край, Пермский р-н, с/п Култаевское, с. Култаево, Участок 26	1 337	1336	Для ведения личного подсобного хозяйства	-	Исправление реестровой ошибки в местоположении границ земельного участка. Площадь земельного участка уменьшилась на 1 кв.м (в пределах 10%).	-
1833	:4757	59:32:0680001:4757	Пермский край, Пермский район, Култаевское с/п, с. Култаево, ул. Ивановская, 14	1641	1655	Для ведения личного подсобного хозяйства	-	Исправление реестровой ошибки в местоположении границ земельного участка. Площадь земельного участка увеличилась на 14 кв.м (в пределах 10%)	-
1834	:4759	59:32:0680001:4759	Российская Федерация, Пермский край, м.Пермский р-н, с.п. Култаевское, с. Култаево, ул. Веселая, з/у 11	1 590	1688	Для ведения личного подсобного хозяйства	-	Исправление реестровой ошибки в местоположении границ земельного участка. Площадь земельного участка увеличилась на 98 кв.м (в пределах 10%)	-
1835	:4760	59:32:0680001:4760	Пермский край, Пермский р-н, с/п Култаевское, с. Култаево, ул. Романа Кашина,	2000	2000	Под объекта транспорта Автомобильного	-	Исправление реестровой ошибки в местоположении границ земельного участка. Площадь земельного участка не	-



№	Условный номер на чертеже межевания территории	Кадастровый номер исходного земельного участка с номерами контуров	Адрес (местоположение) земельного участка	Площадь земельных участков		Вид разрешенного использования исходного земельного участка	Вид разрешенного использования образуемого земельного участка	Обоснование проектных решений, в том числе возможные способы образования земельного участка	Отнесение земельного участка территории общего пользования или имуществу общего
				Площадь земельного участка, кв.м по сведениям ЕГРН	Площадь земельного участка, кв.м по проекту межевания				
1	2	3	4	5	6	7	8	9	10
			дом 101					изменилась на 0 кв.м (в пределах 10%).	
1836	:4762	59:32:0680001:4762	Пермский край, Пермский р-н, с/п Култаевское, с. Култаево, ул. Романа Кашина, дом 97.	446	430	Для ведения личного подсобного хозяйства	-	Исправление реестровой ошибки в местоположении границ земельного участка. Площадь земельного участка уменьшилась на 16 кв.м (в пределах 10%)	-
1837	:4763	59:32:0680001:4763	Пермский край, район Пермский, с. Култаево, ул. Р.Кашина, д. 97а	1436	1414	Для ведения личного подсобного хозяйства	-	Исправление реестровой ошибки в местоположении границ земельного участка. Площадь земельного участка уменьшилась на 22 кв.м (в пределах 10%).	-
1838	:4766	59:32:0680001:4766	Пермский край, муниципальный округ Пермский, село Култаево, улица Пермская, земельный участок 39	646	707	Для ведения личного подсобного хозяйства	-	Исправление реестровой ошибки в местоположении границ земельного участка. Площадь земельного участка увеличилась на 61 кв.м (в пределах 10%)	-



№	Условный номер на чертеже межевания территории	Кадастровый номер исходного земельного участка с номерами контуров	Адрес (местоположение) земельного участка	Площадь земельных участков		Вид разрешенного использования исходного земельного участка	Вид разрешенного использования образуемого земельного участка	Обоснование проектных решений, в том числе возможные способы образования земельного участка	Отнесение земельного участка территории общего пользования или имуществу общего
				Площадь земельного участка, кв.м по сведениям ЕГРН	Площадь земельного участка, кв.м по проекту межевания				
1	2	3	4	5	6	7	8	9	10
1839	:4781	59:32:0680001:4781	Пермский край, Пермский район, Култаевское с/п, с. Култаево, ул. Романа Кашина, д. 77	799	847	Под общественную застройку(часть 2-этажного кирпичного здания торгового центра)	-	Исправление реестровой ошибки в местоположении границ земельного участка. Площадь земельного участка увеличилась на 48 кв.м (в пределах 10%).	-
1840	:4789	59:32:0680001:4789	Пермский край, Пермский р-н, Култаевское, с Култаево	680	723	Для ведения личного подсобного хозяйства	-	Исправление реестровой ошибки в местоположении границ земельного участка. Площадь земельного участка увеличилась на 43 кв.м (в пределах 10%).	-
1841	:479	59:32:0680001:479	Пермский край, Пермский р-н, Култаевское с/п, с. Култаево, ул. Космонавтов, дом 31	1 557	1594	Под жилую застройку Индивидуальную	-	Исправление реестровой ошибки в местоположении границ земельного участка. Площадь земельного участка увеличилась на 37 кв.м (в пределах 10%)	-
1842	:4792	59:32:0680001:4792	Пермский край, Пермский район, Култаевское с/п, с. Култаево, ул. Романа Кашина,	1910	2044	Для сельскохозяйственного производства	-	Исправление реестровой ошибки в местоположении границ земельного участка. Площадь земельного участка	-



№	Условный номер на чертеже межевания территории	Кадастровый номер исходного земельного участка с номерами контуров	Адрес (местоположение) земельного участка	Площадь земельных участков		Вид разрешенного использования исходного земельного участка	Вид разрешенного использования образуемого земельного участка	Обоснование проектных решений, в том числе возможные способы образования земельного участка	Отнесение земельного участка территории общего пользования или имуществу общего
				Площадь земельного участка, кв.м по сведениям ЕГРН	Площадь земельного участка, кв.м по проекту межевания				
1	2	3	4	5	6	7	8	9	10
			д.94а					увеличилась на 134 кв.м (в пределах 10%).	
1843	:4793	59:32:0680001:4793	Пермский край, район Пермский, с. Култаево, ул. Р. Кашина, д. 104	9959	9978	под объекты инженерного оборудования электроснабжения (строительство ремонтной базы Култаевских районных электросетей)	-	Исправление реестровой ошибки в местоположении границ земельного участка. Площадь земельного участка увеличилась на 19 кв.м (в пределах 10%).	-
1844	:4794	59:32:0680001:4794	Пермский край, Пермский р-н, с Култаево, ул Романа Кашина, д 20а	1 790	1819	Для ведения личного подсобного хозяйства	-	Исправление реестровой ошибки в местоположении границ земельного участка. Площадь земельного участка увеличилась на 29 кв.м (в пределах 10%)	-
1845	:4801	59:32:0680001:4801	Пермский край, Пермский район, Култаевское сельское поселение, с. Култаево, ул. Романа Кашина, 11	660	728	Для личного подсобного хозяйства	-	Исправление реестровой ошибки в местоположении границ земельного участка. Площадь земельного участка увеличилась на 68 кв.м (в пределах 10%)	-
1846	:4808	59:32:0680001:4808	Пермский край, Пермский р-н, Култаевское с/п, с	1073	1055	Для ведения личного подсобного хозяйства	-	Исправление реестровой ошибки в местоположении границ земельного участка.	-



№	Условный номер на чертеже межевания территории	Кадастровый номер исходного земельного участка с номерами контуров	Адрес (местоположение) земельного участка	Площадь земельных участков		Вид разрешенного использования исходного земельного участка	Вид разрешенного использования образуемого земельного участка	Обоснование проектных решений, в том числе возможные способы образования земельного участка	Отнесение земельного участка территории общего пользования или имуществу общего
				Площадь земельного участка, кв.м по сведениям ЕГРН	Площадь земельного участка, кв.м по проекту межевания				
1	2	3	4	5	6	7	8	9	10
			Култаево, ул Романа Кашина, д 45					Площадь земельного участка уменьшилась на 18 кв.м (в пределах 10%)	
1847	:4809	59:32:0680001:4809	Пермский край, Пермский р-н, Култаевское с/п, с Култаево, ул Романа Кашина, д 45	1072	1112	Для ведения личного подсобного хозяйства	-	Исправление реестровой ошибки в местоположении границ земельного участка. Площадь земельного участка увеличилась на 40 кв.м (в пределах 10%)	-
1848	:4815	59:32:0680001:4815	Российская Федерация, Пермский край, м.Пермский р-н, с.п. Култаевское, с. Култаево, ул. Камышовая, з/у 19	1 300	1282	Для ведения личного подсобного хозяйства	-	Исправление реестровой ошибки в местоположении границ земельного участка. Площадь земельного участка уменьшилась на 18 кв.м (в пределах 10%).	-
1849	:4817	59:32:0680001:4817	Пермский край, Пермский р-н, с Култаево, ул Камышовая, д15	1 000	999	Для ведения личного подсобного хозяйства	-	Исправление реестровой ошибки в местоположении границ земельного участка. Площадь земельного участка уменьшилась на 1 кв.м (в пределах 10%).	-



№	Условный номер на чертеже межевания территории	Кадастровый номер исходного земельного участка с номерами контуров	Адрес (местоположение) земельного участка	Площадь земельных участков		Вид разрешенного использования исходного земельного участка	Вид разрешенного использования образуемого земельного участка	Обоснование проектных решений, в том числе возможные способы образования земельного участка	Отнесение земельного участка территории общего пользования или имуществу общего
				Площадь земельного участка, кв.м по сведениям ЕГРН	Площадь земельного участка, кв.м по проекту межевания				
1	2	3	4	5	6	7	8	9	10
1850	:4818	59:32:0680001:4818	Пермский край, Пермский р-н, с/п Култаевское, с. Култаево, ул. Космонавтов, 1/2	1202	1331	Для ведения личного подсобного хозяйства	-	Исправление реестровой ошибки в местоположении границ земельного участка. Площадь земельного участка увеличилась на 129 кв.м (в пределах 10%).	-
1851	:4825	59:32:0680001:4825	Пермский край, Пермский район, Култаевское с/пос, с.Култаево, ул. Первомайская, дом 10	600	579	Для ведения личного подсобного хозяйства	-	Исправление реестровой ошибки в местоположении границ земельного участка. Площадь земельного участка уменьшилась на 21 кв.м (в пределах 10%)	-
1852	:4826	59:32:0680001:4826	Пермский край, Пермский р-н, с. Култаево, ул. Первомайская, 10а	599	621	Для ведения личного подсобного хозяйства	-	Исправление реестровой ошибки в местоположении границ земельного участка. Площадь земельного участка увеличилась на 22 кв.м (в пределах 10%)	-
1853	:484	59:32:0680001:484	Пермский край, Пермский район, Култаевская с/а, с. Култаево, ул. Космонавтов, д. 41	1 438	1581	Для ведения личного подсобного хозяйства	-	Исправление реестровой ошибки в местоположении границ земельного участка. Площадь земельного участка увеличилась	-



№	Условный номер на чертеже межевания территории	Кадастровый номер исходного земельного участка с номерами контуров	Адрес (местоположение) земельного участка	Площадь земельных участков		Вид разрешенного использования исходного земельного участка	Вид разрешенного использования образуемого земельного участка	Обоснование проектных решений, в том числе возможные способы образования земельного участка	Отнесение земельного участка территории общего пользования или имуществу общего
				Площадь земельного участка, кв.м по сведениям ЕГРН	Площадь земельного участка, кв.м по проекту межевания				
1	2	3	4	5	6	7	8	9	10
								на 143 кв.м (в пределах 10%).	
1854	:4847	59:32:0680001:4847	Пермский край, Пермский район, Култаевское с/п, с. Култаево, ул. Сибирская, д. 24	903	941	Для ведения личного подсобного хозяйства	-	Исправление реестровой ошибки в местоположении границ земельного участка. Площадь земельного участка увеличилась на 38 кв.м (в пределах 10%)	-
1855	:4849	59:32:0680001:4849	Российская Федерация, Пермский край, м.Пермский р-н, с.п. Култаевское, с. Култаево, ул. Пермская, з/у 33	732	737	Для ведения личного подсобного хозяйства	-	Исправление реестровой ошибки в местоположении границ земельного участка. Площадь земельного участка увеличилась на 5 кв.м (в пределах 10%).	-
1856	:4850	59:32:0680001:4850	Российская Федерация, Пермский край, м.Пермский р-н, с.п. Култаевское, с. Култаево, ул. Пермская, з/у 31	732	733	Для ведения личного подсобного хозяйства	-	Исправление реестровой ошибки в местоположении границ земельного участка. Площадь земельного участка увеличилась на 1 кв.м (в пределах 10%).	-





№	Условный номер на чертеже межевания территории	Кадастровый номер исходного земельного участка с номерами контуров	Адрес (местоположение) земельного участка	Площадь земельных участков		Вид разрешенного использования исходного земельного участка	Вид разрешенного использования образуемого земельного участка	Обоснование проектных решений, в том числе возможные способы образования земельного участка	Отнесение земельного участка территории общего пользования или имуществу общего
				Площадь земельного участка, кв.м по сведениям ЕГРН	Площадь земельного участка, кв.м по проекту межевания				
1	2	3	4	5	6	7	8	9	10
1857	:4852	59:32:0680001:4852	Пермский край, Пермский р-н, с/п Култаевское, с. Култаево, ул. Космонавтов, № 59	1100	1209	Для ведения личного подсобного хозяйства	-	Исправление реестровой ошибки в местоположении границ земельного участка. Площадь земельного участка увеличилась на 109 кв.м (в пределах 10%).	-
1858	:4853	59:32:0680001:4853	Пермский край, район Пермский, с. Култаево, ул. 8 марта, д. 7.	317	352	Для садоводства	-	Исправление реестровой ошибки в местоположении границ земельного участка. Площадь земельного участка увеличилась на 35 кв.м (в пределах 10%).	-
1859	:4854	59:32:0680001:4854	Пермский край, Пермский район, с. Култаево, ул. 8 марта, д. 9	200	225	Для ведения личного подсобного хозяйства	-	Исправление реестровой ошибки в местоположении границ земельного участка. Площадь земельного участка увеличилась на 25 кв.м (в пределах 10%).	-
1860	:4855	59:32:0680001:4855	Пермский край, Пермский р-н, Култаевское с/п, с. Култаево	189	202	Для садоводства	-	Исправление реестровой ошибки в местоположении границ земельного участка. Площадь земельного участка	-



№	Условный номер на чертеже межевания территории	Кадастровый номер исходного земельного участка с номерами контуров	Адрес (местоположение) земельного участка	Площадь земельных участков		Вид разрешенного использования исходного земельного участка	Вид разрешенного использования образуемого земельного участка	Обоснование проектных решений, в том числе возможные способы образования земельного участка	Отнесение земельного участка территории общего пользования или имуществу общего
				Площадь земельного участка, кв.м по сведениям ЕГРН	Площадь земельного участка, кв.м по проекту межевания				
1	2	3	4	5	6	7	8	9	10
								увеличилась на 13 кв.м (в пределах 10%)	
1861	:4856	59:32:0680001:4856	Пермский край, Пермский р-н, Култаевское с/п, с Култаево, ул Зеленая	600	624	Для личного подсобного хозяйства	-	Исправление реестровой ошибки в местоположении границ земельного участка. Площадь земельного участка увеличилась на 24 кв.м (в пределах 10%)	-
1862	:486	59:32:0680001:486	Пермский край, Пермский р-н, с/п Култаевское, с. Култаево, ул. Космонавтов, дом 45	1 376	1421	Для ведения личного подсобного хозяйства	-	Исправление реестровой ошибки в местоположении границ земельного участка. Площадь земельного участка увеличилась на 45 кв.м (в пределах 10%)	-
1863	:4864	59:32:0680001:4864	Пермский край, муниципальный округ Пермский, село Култаево, улица Романа Кашина, земельный участок 13а	842	905	Для ведения личного подсобного хозяйства	-	Исправление реестровой ошибки в местоположении границ земельного участка. Площадь земельного участка увеличилась на 63 кв.м (в пределах 10%).	-



№	Условный номер на чертеже межевания территории	Кадастровый номер исходного земельного участка с номерами контуров	Адрес (местоположение) земельного участка	Площадь земельных участков		Вид разрешенного использования исходного земельного участка	Вид разрешенного использования образуемого земельного участка	Обоснование проектных решений, в том числе возможные способы образования земельного участка	Отнесение земельного участка территории общего пользования или имуществу общего
				Площадь земельного участка, кв.м по сведениям ЕГРН	Площадь земельного участка, кв.м по проекту межевания				
1	2	3	4	5	6	7	8	9	10
1864	:4865	59:32:0680001:4865	Пермский край, Пермский район, Култаевское с/п, с. Култаево, ул. Романа Кашина, 136	842	849	Для ведения личного подсобного хозяйства	-	Исправление реестровой ошибки в местоположении границ земельного участка. Площадь земельного участка увеличилась на 7 кв.м (в пределах 10%).	-
1865	:4867	59:32:0680001:4867	Российская Федерация, Пермский край, м.Пермский р-н, с.п. Култаевское, с. Култаево, ул. Новая, з/у 8а	1 207	1197	Для ведения личного подсобного хозяйства	-	Исправление реестровой ошибки в местоположении границ земельного участка. Площадь земельного участка уменьшилась на 10 кв.м (в пределах 10%)	-
1866	:4868	59:32:0680001:4868	Пермский край, Пермский район, Култаевское с/п., с. Култаево	1 548	1571	Для ведения личного подсобного хозяйства	-	Исправление реестровой ошибки в местоположении границ земельного участка. Площадь земельного участка увеличилась на 23 кв.м (в пределах 10%).	-
1867	:4876	59:32:0680001:4876	Российская Федерация, Пермский край, м.Пермский р-н, с.п.	1 082	1113	Для ведения личного подсобного хозяйства	-	Исправление реестровой ошибки в местоположении границ земельного участка. Площадь земельного участка	-



№	Условный номер на чертеже межевания территории	Кадастровый номер исходного земельного участка с номерами контуров	Адрес (местоположение) земельного участка	Площадь земельных участков		Вид разрешенного использования исходного земельного участка	Вид разрешенного использования образуемого земельного участка	Обоснование проектных решений, в том числе возможные способы образования земельного участка	Отнесение земельного участка территории общего пользования или имуществу общего
				Площадь земельного участка, кв.м по сведениям ЕГРН	Площадь земельного участка, кв.м по проекту межевания				
1	2	3	4	5	6	7	8	9	10
			Култаевское, с Култаево, ул Кольцевая, з/у 28					увеличилась на 31 кв.м (в пределах 10%)	
1868	:488	59:32:0680001:488	Пермский край, Пермский р-н, с/п Култаевское, с. Култаево, ул. Сибирская, дом 62	10844	10649	под промышленные предприятия (лёгкая пищевая промышленность (пекарня))	-	Исправление реестровой ошибки в местоположении границ земельного участка. Площадь земельного участка уменьшилась на 195 кв.м (в пределах 10%).	-
1869	:4887	59:32:0680001:4887	Пермский край, Пермский район, Култаевское сельское поселение, с. Култаево, ул. Школьная, д. 4	2384	2515	Под общественную застройку (здание детской школы искусств)	-	Исправление реестровой ошибки в местоположении границ земельного участка. Площадь земельного участка увеличилась на 131 кв.м (в пределах 10%).	-
1870	:4888	59:32:0680001:4888	Пермский край, Пермский район, Култаевское с/п, с. Култаево, ул. Р.Кашина, д. 107	1 600	1 626	Под объекты инженерного оборудования Газоснабжения	-	Исправление реестровой ошибки в местоположении границ земельного участка. Площадь земельного участка увеличилась на 26 кв.м (в пределах 10%)	-



№	Условный номер на чертеже межевания территории	Кадастровый номер исходного земельного участка с номерами контуров	Адрес (местоположение) земельного участка	Площадь земельных участков		Вид разрешенного использования исходного земельного участка	Вид разрешенного использования образуемого земельного участка	Обоснование проектных решений, в том числе возможные способы образования земельного участка	Отнесение земельного участка территории общего пользования или имуществу общего
				Площадь земельного участка, кв.м по сведениям ЕГРН	Площадь земельного участка, кв.м по проекту межевания				
1	2	3	4	5	6	7	8	9	10
1871	:489	59:32:0680001:489	Пермский край, Пермский р-н, с/п Култаевское, с. Култаево, ул. Космонавтов, дом 51.	1420	1473	Для ведения личного подсобного хозяйства	-	Исправление реестровой ошибки в местоположении границ земельного участка. Площадь земельного участка увеличилась на 53 кв.м (в пределах 10%).	-
1872	:4890	59:32:0680001:4890	Пермский край, Пермский район, с Култаево, ул Славянская, д 11	940	993	Для ведения личного подсобного хозяйства	-	Исправление реестровой ошибки в местоположении границ земельного участка. Площадь земельного участка увеличилась на 53 кв.м (в пределах 10%)	-
1873	:4891	59:32:0680001:4891	Пермский край, Пермский р-н, с Култаево, ул Славянская, д 7	930	947	Для ведения личного подсобного хозяйства	-	Исправление реестровой ошибки в местоположении границ земельного участка. Площадь земельного участка увеличилась на 17 кв.м (в пределах 10%)	-
1874	:4892	59:32:0680001:4892	Пермский край, Пермский р-н, с Култаево, ул Славянская, д 9	1100	1118	Для ведения личного подсобного хозяйства	-	Исправление реестровой ошибки в местоположении границ земельного участка. Площадь земельного участка увеличилась	-



№	Условный номер на чертеже межевания территории	Кадастровый номер исходного земельного участка с номерами контуров	Адрес (местоположение) земельного участка	Площадь земельных участков		Вид разрешенного использования исходного земельного участка	Вид разрешенного использования образуемого земельного участка	Обоснование проектных решений, в том числе возможные способы образования земельного участка	Отнесение земельного участка территории общего пользования или имуществу общего
				Площадь земельного участка, кв.м по сведениям ЕГРН	Площадь земельного участка, кв.м по проекту межевания				
1	2	3	4	5	6	7	8	9	10
								на 18 кв.м (в пределах 10%)	
1875	:4893	59:32:0680001:4893	Пермский край, Пермский район, Култаевское сельское поселение, с. Култаево, ул. Р. Кашина, 65 А	5898	6156	детские дошкольные учреждения	-	Исправление реестровой ошибки в местоположении границ земельного участка. Площадь земельного участка увеличилась на 258 кв.м (в пределах 10%).	-
1876	:4895	59:32:0680001:4895	Пермский край, Пермский район, с. Култаево, ул. Романа Кашина, д 30	814	818	Для личного подсобного хозяйства	-	Исправление реестровой ошибки в местоположении границ земельного участка. Площадь земельного участка увеличилась на 4 кв.м (в пределах 10%).	-
1877	:4896	59:32:0680001:4896	Российская Федерация, Пермский край, м.Пермский р-н, с.п. Култаевское, с. Култаево, ул. Романа Кашина, з/у 306	700	744	Для личного подсобного хозяйства	-	Исправление реестровой ошибки в местоположении границ земельного участка. Площадь земельного участка увеличилась на 44 кв.м (в пределах 10%)	-



№	Условный номер на чертеже межевания территории	Кадастровый номер исходного земельного участка с номерами контуров	Адрес (местоположение) земельного участка	Площадь земельных участков		Вид разрешенного использования исходного земельного участка	Вид разрешенного использования образуемого земельного участка	Обоснование проектных решений, в том числе возможные способы образования земельного участка	Отнесение земельного участка территории общего пользования или имуществу общего
				Площадь земельного участка, кв.м по сведениям ЕГРН	Площадь земельного участка, кв.м по проекту межевания				
1	2	3	4	5	6	7	8	9	10
1878	:4897	59:32:0680001:4897	Пермский край, Пермский район, с. Култаево, ул. Романа Кашина, д. 30а	640	640	Для личного подсобного хозяйства	-	Исправление реестровой ошибки в местоположении границ земельного участка. Площадь земельного участка не изменилась на 0 кв.м (в пределах 10%).	-
1879	:4900	59:32:0680001:4900	Пермский край, Пермский район, Култаевское с/п, с. Култаево, ул. Мелиораторов, д. 19 "а", кв. 1	600	549	Для ведения личного подсобного хозяйства	-	Исправление реестровой ошибки в местоположении границ земельного участка. Площадь земельного участка уменьшилась на 51 кв.м (в пределах 10%)	-
1880	:497	59:32:0680001:497	Пермский край, муниципальный округ Пермский, село Култаево, улица Соловьиная, земельный участок 15	1302	1900	Для личного подсобного хозяйства	-	Исправление реестровой ошибки в местоположении границ земельного участка. Площадь земельного участка увеличилась на 598 кв.м (в пределах 10%).	-
1881	:498	59:32:0680001:498	Пермский край, Пермский р-н, с/пос Култаевское, с. Култаево, ул.	1652	1680	Для ведения личного подсобного хозяйства	-	Исправление реестровой ошибки в местоположении границ земельного участка. Площадь земельного участка	-



№	Условный номер на чертеже межевания территории	Кадастровый номер исходного земельного участка с номерами контуров	Адрес (местоположение) земельного участка	Площадь земельных участков		Вид разрешенного использования исходного земельного участка	Вид разрешенного использования образуемого земельного участка	Обоснование проектных решений, в том числе возможные способы образования земельного участка	Отнесение земельного участка территории общего пользования или имуществу общего
				Площадь земельного участка, кв.м по сведениям ЕГРН	Площадь земельного участка, кв.м по проекту межевания				
1	2	3	4	5	6	7	8	9	10
			Соловьиная, дом 14					увеличилась на 28 кв.м (в пределах 10%)	
1882	:5	59:32:0680001:5	Пермский край, Пермский р-н, с/пос Култаевское, с. Култаево, ул. Романа Кашина, дом 64	615	623	Для ведения личного подсобного хозяйства	-	Исправление реестровой ошибки в местоположении границ земельного участка. Площадь земельного участка увеличилась на 8 кв.м (в пределах 10%).	-
1883	:509	59:32:0680001:509	Пермский край, Пермский р-н, с. Култаево, ул. Соловьиная, д.6	1 491	1427	Для личного подсобного хозяйства	-	Исправление реестровой ошибки в местоположении границ земельного участка. Площадь земельного участка уменьшилась на 64 кв.м (в пределах 10%)	-
1884	:510	59:32:0680001:510	Пермский край, Пермский р-н, с/п Култаевское, с. Култаево, ул. Соловьиная, дом 64	1 529	1490	Для ведения личного подсобного хозяйства	-	Исправление реестровой ошибки в местоположении границ земельного участка. Площадь земельного участка уменьшилась на 39 кв.м (в пределах 10%)	-
1885	:514	59:32:0680001:514	Пермский край, Пермский р-н, с. Култаево, ул.	1 218	1306	Для индивидуального жилищного строительства	-	Исправление реестровой ошибки в местоположении границ	-





№	Условный номер на чертеже межевания территории	Кадастровый номер исходного земельного участка с номерами контуров	Адрес (местоположение) земельного участка	Площадь земельных участков		Вид разрешенного использования исходного земельного участка	Вид разрешенного использования образуемого земельного участка	Обоснование проектных решений, в том числе возможные способы образования земельного участка	Отнесение земельного участка территории общего пользования или имуществу общего
				Площадь земельного участка, кв.м по сведениям ЕГРН	Площадь земельного участка, кв.м по проекту межевания				
1	2	3	4	5	6	7	8	9	10
			Соловьиная, д.2					земельного участка. Площадь земельного участка увеличилась на 88 кв.м (в пределах 10%).	
1886	:519	59:32:0680001:519	Пермский край, Пермский р-н, с/пос Култаевское, с. Култаево, ул. Романа Кашина, дом 6, квартира 2	1 331	1363	для личного подсобного хозяйства	-	Исправление реестровой ошибки в местоположении границ земельного участка. Площадь земельного участка увеличилась на 32 кв.м (в пределах 10%)	-
1887	:520	59:32:0680001:520	Пермский край, Пермский муниципальный район, Култаевское сельское поселение, село Култаево, улица Романа Кашина, 43а	1144	1120	Для ведения личного подсобного хозяйства	-	Исправление реестровой ошибки в местоположении границ земельного участка. Площадь земельного участка уменьшилась на 24 кв.м (в пределах 10%)	-
1888	:538	59:32:0680001:538	Пермский край, Пермский р-н, с/п Култаевское, с. Култаево, ул. Мира, дом 26	1 335	1552	Под индивидуальную жилую застройку	-	Исправление реестровой ошибки в местоположении границ земельного участка. Площадь земельного участка увеличилась на 217 кв.м (в	-

№	Условный номер на чертеже межевания территории	Кадастровый номер исходного земельного участка с номерами контуров	Адрес (местоположение) земельного участка	Площадь земельных участков		Вид разрешенного использования исходного земельного участка	Вид разрешенного использования образуемого земельного участка	Обоснование проектных решений, в том числе возможные способы образования земельного участка	Отнесение земельного участка территории общего пользования или имуществу общего
				Площадь земельного участка, кв.м по сведениям ЕГРН	Площадь земельного участка, кв.м по проекту межевания				
1	2	3	4	5	6	7	8	9	10
								пределах 10%).	
1889	:551	59:32:0680001:551	Пермский край, Пермский р-н, с/п Култаевское, с. Култаево, ул. Летняя, дом 5, позиция 9	1178	1196	Для личного подсобного хозяйства	-	Исправление реестровой ошибки в местоположении границ земельного участка. Площадь земельного участка увеличилась на 18 кв.м (в пределах 10%)	-
1890	:564	59:32:0680001:564	Пермский край, муниципальный округ Пермский, село Култаево, улица Строителей, земельный участок 29	1137	1156	Личное подсобное хозяйство	-	Исправление реестровой ошибки в местоположении границ земельного участка. Площадь земельного участка увеличилась на 19 кв.м (в пределах 10%)	-
1891	:573	59:32:0680001:573	Российская Федерация, Пермский край, Пермский муниципальный район, сельское поселение Култаевское, село	1200	1313	Под индивидуальную жилую застройку	-	Исправление реестровой ошибки в местоположении границ земельного участка. Площадь земельного участка увеличилась на 113 кв.м (в пределах 10%).	-



№	Условный номер на чертеже межевания территории	Кадастровый номер исходного земельного участка с номерами контуров	Адрес (местоположение) земельного участка	Площадь земельных участков		Вид разрешенного использования исходного земельного участка	Вид разрешенного использования образуемого земельного участка	Обоснование проектных решений, в том числе возможные способы образования земельного участка	Отнесение земельного участка территории общего пользования или имуществу общего
				Площадь земельного участка, кв.м по сведениям ЕГРН	Площадь земельного участка, кв.м по проекту межевания				
1	2	3	4	5	6	7	8	9	10
			Култаево, улица Осенняя, з/у 17						
1892	:603	59:32:0680001:603	Пермский край, Пермский р-н, с/о Култаевский, с. Култаево, ул. Строителей, дом 15	1400	1464	Для ведения личного подсобного хозяйства	-	Исправление реестровой ошибки в местоположении границ земельного участка. Площадь земельного участка увеличилась на 64 кв.м (в пределах 10%).	-
1893	:611	59:32:0680001:611	Пермский край, Пермский р-н, с/о Култаевский, с. Култаево, ул. Строителей, дом 1	1 200	1170	под индивидуальную жилую застройку	-	Исправление реестровой ошибки в местоположении границ земельного участка. Площадь земельного участка уменьшилась на 30 кв.м (в пределах 10%)	-
1894	:63	59:32:0680001:63	Пермский край, Пермский р-н, с Култаево, ул Мелиораторов	627	636	Для ведения личного подсобного хозяйства	-	Исправление реестровой ошибки в местоположении границ земельного участка. Площадь земельного участка увеличилась на 9 кв.м (в пределах 10%).	-



№	Условный номер на чертеже межевания территории	Кадастровый номер исходного земельного участка с номерами контуров	Адрес (местоположение) земельного участка	Площадь земельных участков		Вид разрешенного использования исходного земельного участка	Вид разрешенного использования образуемого земельного участка	Обоснование проектных решений, в том числе возможные способы образования земельного участка	Отнесение земельного участка территории общего пользования или имуществу общего
				Площадь земельного участка, кв.м по сведениям ЕГРН	Площадь земельного участка, кв.м по проекту межевания				
1	2	3	4	5	6	7	8	9	10
1895	:648	59:32:0680001:648	Пермский край, Пермский р-н, с/п Култаевское, с. Култаево, ул. Петровская, дом 10	1100	1105	Для ведения личного подсобного хозяйства	-	Исправление реестровой ошибки в местоположении границ земельного участка. Площадь земельного участка увеличилась на 5 кв.м (в пределах 10%).	-
1896	:649	59:32:0680001:649	Пермский край, Пермский р-н, с/п Култаевское, с. Култаево, ул. Петровская, дом 10	400	414	Для ведения личного подсобного хозяйства	-	Исправление реестровой ошибки в местоположении границ земельного участка. Площадь земельного участка увеличилась на 14 кв.м (в пределах 10%).	-
1897	:659	59:32:0680001:659	Пермский край, муниципальный округ Пермский, село Култаево, улица Копыловская, земельный участок 6	1 000	1103	Для ведения личного подсобного хозяйства	-	Исправление реестровой ошибки в местоположении границ земельного участка. Площадь земельного участка увеличилась на 103 кв.м (в пределах 10%).	-
1898	:66	59:32:0680001:66	Пермский край, Пермский р-н, с/п Култаевское, с. Култаево, ул. Садовая, 18	1156	1265	Для садоводства	-	Исправление реестровой ошибки в местоположении границ земельного участка. Площадь земельного участка увеличилась	-



№	Условный номер на чертеже межевания территории	Кадастровый номер исходного земельного участка с номерами контуров	Адрес (местоположение) земельного участка	Площадь земельных участков		Вид разрешенного использования исходного земельного участка	Вид разрешенного использования образуемого земельного участка	Обоснование проектных решений, в том числе возможные способы образования земельного участка	Отнесение земельного участка территории общего пользования или имуществу общего
				Площадь земельного участка, кв.м по сведениям ЕГРН	Площадь земельного участка, кв.м по проекту межевания				
1	2	3	4	5	6	7	8	9	10
								на 109 кв.м (в пределах 10%).	
1899	:6684	59:32:0680001:6684	Пермский край, Пермский район, Култаевское с/п, с. Култаево, ул. Сибирская, дом 22	1 130	1221	Под жилую застройку Индивидуальную	-	Исправление реестровой ошибки в местоположении границ земельного участка. Площадь земельного участка увеличилась на 91 кв.м (в пределах 10%)	-
1900	:6685	59:32:0680001:6685	Пермский край, Пермский район, с/п Култаевское, с Култаево	415	414	Для ведения личного подсобного хозяйства	-	Исправление реестровой ошибки в местоположении границ земельного участка. Площадь земельного участка уменьшилась на 1 кв.м (в пределах 10%).	-
1901	:67	59:32:0680001:67	Пермский край, район Пермский, с/п Култаевское, с. Култаево, ул. Ильинская, д. 12	1 386	1428	Для ведения личного подсобного хозяйства	-	Исправление реестровой ошибки в местоположении границ земельного участка. Площадь земельного участка увеличилась на 42 кв.м (в пределах 10%)	-
1902	:683	59:32:0680001:683	Пермский край, Пермский р-н, с. Култаево, ул.	999	972	Для ведения личного подсобного хозяйства	-	Исправление реестровой ошибки в местоположении границ	-

№	Условный номер на чертеже межевания территории	Кадастровый номер исходного земельного участка с номерами контуров	Адрес (местоположение) земельного участка	Площадь земельных участков		Вид разрешенного использования исходного земельного участка	Вид разрешенного использования образуемого земельного участка	Обоснование проектных решений, в том числе возможные способы образования земельного участка	Отнесение земельного участка к территории общего пользования или имуществу общего
				Площадь земельного участка, кв.м по сведениям ЕГРН	Площадь земельного участка, кв.м по проекту межевания				
1	2	3	4	5	6	7	8	9	10
			Верховая, д. 2.					земельного участка. Площадь земельного участка уменьшилась на 27 кв.м (в пределах 10%).	
1903	:69	59:32:0680001:69	Пермский край, Пермский р-н, с/п Култаевское, с. Култаево, ул. Романа Кашина, дом 73	775	840	Для ведения личного подсобного хозяйства	-	Исправление реестровой ошибки в местоположении границ земельного участка. Площадь земельного участка увеличилась на 65 кв.м (в пределах 10%)	-
1904	:7	59:32:0680001:7	Пермский край, Пермский р-н, с/пос Култаевское, с. Култаево, ул. Мелиораторов, дом 15, квартира 2	669	665	Для ведения личного подсобного хозяйства	-	Исправление реестровой ошибки в местоположении границ земельного участка. Площадь земельного участка уменьшилась на 4 кв.м (в пределах 10%).	-
1905	:726	59:32:0680001:726	Пермский край, Пермский район, Култаевское с/п, с. Култаево, ул. Карьерная, д.3	921	941	Для личного подсобного хозяйства	-	Исправление реестровой ошибки в местоположении границ земельного участка. Площадь земельного участка увеличилась на 20 кв.м (в пределах 10%)	-



№	Условный номер на чертеже межевания территории	Кадастровый номер исходного земельного участка с номерами контуров	Адрес (местоположение) земельного участка	Площадь земельных участков		Вид разрешенного использования исходного земельного участка	Вид разрешенного использования образуемого земельного участка	Обоснование проектных решений, в том числе возможные способы образования земельного участка	Отнесение земельного участка территории общего пользования или имуществу общего
				Площадь земельного участка, кв.м по сведениям ЕГРН	Площадь земельного участка, кв.м по проекту межевания				
1	2	3	4	5	6	7	8	9	10
1906	:7284	59:32:0680001:7284	Пермский край, муниципальный округ Пермский, село Култаево, улица Мира, земельный участок 9	6 003	6603	Под многоквартирные многоэтажные жилые дома 6-9 этажей	-	Исправление реестровой ошибки в местоположении границ земельного участка. Площадь земельного участка увеличилась на 600 кв.м (в пределах 10%).	-
1907	:7285	59:32:0680001:7285	Пермский край, Пермский район, Култаевское с/п, с. Култаево, пер. Почтовый, 2	875	895	Для ведения личного подсобного хозяйства	-	Исправление реестровой ошибки в местоположении границ земельного участка. Площадь земельного участка увеличилась на 20 кв.м (в пределах 10%).	-
1908	:7286	59:32:0680001:7286	Пермский край, Пермский р-н, с. Култаево, пер. Почтовый, 2а.	875	889	Для ведения личного подсобного хозяйства	-	Исправление реестровой ошибки в местоположении границ земельного участка. Площадь земельного участка увеличилась на 14 кв.м (в пределах 10%).	-
1909	:7287	59:32:0680001:7287	Пермский край, Пермский район, Култаевское с/п, с. Култаево, ул.	1 102	1091	Для ведения личного подсобного хозяйства	-	Исправление реестровой ошибки в местоположении границ земельного участка. Площадь земельного участка	-

№	Условный номер на чертеже межевания территории	Кадастровый номер исходного земельного участка с номерами контуров	Адрес (местоположение) земельного участка	Площадь земельных участков		Вид разрешенного использования исходного земельного участка	Вид разрешенного использования образуемого земельного участка	Обоснование проектных решений, в том числе возможные способы образования земельного участка	Отнесение земельного участка территории общего пользования или имуществу общего
				Площадь земельного участка, кв.м по сведениям ЕГРН	Площадь земельного участка, кв.м по проекту межевания				
1	2	3	4	5	6	7	8	9	10
			Романа Кашина, д. 2, кв. 2					уменьшилась на 11 кв.м (в пределах 10%)	
1910	:7288	59:32:0680001:7288	Пермский край, Пермский район, Култаевское, с Култаево	2 244	2248	Для ведения личного подсобного хозяйства	-	Исправление реестровой ошибки в местоположении границ земельного участка. Площадь земельного участка увеличилась на 4 кв.м (в пределах 10%).	-
1911	:732	59:32:0680001:732	Пермский край, муниципальный округ Пермский, село Култаево, улица Романовская, земельный участок 3	1500	1509	Для личного подсобного хозяйства	-	Исправление реестровой ошибки в местоположении границ земельного участка. Площадь земельного участка увеличилась на 9 кв.м (в пределах 10%).	-
1912	:7575	59:32:0680001:7575	Пермский край, муниципальный округ Пермский, село Култаево, улица Проселочная, земельный участок 8	793	781	для индивидуального жилищного строительства	-	Исправление реестровой ошибки в местоположении границ земельного участка. Площадь земельного участка уменьшилась на 12 кв.м (в пределах 10%)	-





№	Условный номер на чертеже межевания территории	Кадастровый номер исходного земельного участка с номерами контуров	Адрес (местоположение) земельного участка	Площадь земельных участков		Вид разрешенного использования исходного земельного участка	Вид разрешенного использования образуемого земельного участка	Обоснование проектных решений, в том числе возможные способы образования земельного участка	Отнесение земельного участка к территории общего пользования или имуществу общего
				Площадь земельного участка, кв.м по сведениям ЕГРН	Площадь земельного участка, кв.м по проекту межевания				
1	2	3	4	5	6	7	8	9	10
1913	:7576	59:32:0680001:7576	Пермский край, Пермский район, Култаевское с/п., с. Култаево, ул. Романа Кашина	811	884	Отдельно стоящие многоквартирные жилые дома с пристройками участками этажностью не выше 3 этажей	-	Исправление реестровой ошибки в местоположении границ земельного участка. Площадь земельного участка увеличилась на 73 кв.м (в пределах 10%).	-
1914	:7577	59:32:0680001:7577	Пермский край, муниципальный округ Пермский, село Култаево, улица Урожайная, земельный участок 17	632	726	Для ведения личного подсобного хозяйства	-	Исправление реестровой ошибки в местоположении границ земельного участка. Площадь земельного участка увеличилась на 94 кв.м (в пределах 10%).	-
1915	:7578	59:32:0680001:7578	Пермский край, Пермский район, с. Култаево	1 180	1172	под объекты инженерного оборудования Водоснабжения	-	Исправление реестровой ошибки в местоположении границ земельного участка. Площадь земельного участка уменьшилась на 8 кв.м (в пределах 10%).	-
1916	:7584	59:32:0680001:7584	Пермский край, муниципальный округ Пермский, село Култаево, улица Снежная,	3300	3285	под жилую застройку малоэтажную	-	Исправление реестровой ошибки в местоположении границ земельного участка. Площадь земельного участка	-



№	Условный номер на чертеже межевания территории	Кадастровый номер исходного земельного участка с номерами контуров	Адрес (местоположение) земельного участка	Площадь земельных участков		Вид разрешенного использования исходного земельного участка	Вид разрешенного использования образуемого земельного участка	Обоснование проектных решений, в том числе возможные способы образования земельного участка	Отнесение земельного участка территории общего пользования или имуществу общего
				Площадь земельного участка, кв.м по сведениям ЕГРН	Площадь земельного участка, кв.м по проекту межевания				
1	2	3	4	5	6	7	8	9	10
			земельный участок 14					уменьшилась на 15 кв.м (в пределах 10%).	
1917	:7588	59:32:0680001:7588	Пермский край, Пермский р-н, с Култаево, ул Нагорная, з/у 8	1340	1349	Для садоводства	-	Исправление реестровой ошибки в местоположении границ земельного участка. Площадь земельного участка увеличилась на 9 кв.м (в пределах 10%).	-
1918	:76	59:32:0680001:76	Пермский край, Пермский р-н, с/п Култаевское, с. Култаево, ул. Деревенская, 7	690	794	Для личного подсобного хозяйства	-	Исправление реестровой ошибки в местоположении границ земельного участка. Площадь земельного участка увеличилась на 104 кв.м (в пределах 10%).	-
1919	:7613	59:32:0680001:7613	Пермский край, муниципальный округ Пермский, село Култаево, улица Проселочная, земельный участок 4	500	505	для индивидуального жилищного строительства	-	Исправление реестровой ошибки в местоположении границ земельного участка. Площадь земельного участка увеличилась на 5 кв.м (в пределах 10%).	-

№	Условный номер на чертеже межевания территории	Кадастровый номер исходного земельного участка с номерами контуров	Адрес (местоположение) земельного участка	Площадь земельных участков		Вид разрешенного использования исходного земельного участка	Вид разрешенного использования образуемого земельного участка	Обоснование проектных решений, в том числе возможные способы образования земельного участка	Отнесение земельного участка территории общего пользования или имуществу общего
				Площадь земельного участка, кв.м по сведениям ЕГРН	Площадь земельного участка, кв.м по проекту межевания				
1	2	3	4	5	6	7	8	9	10
1920	:7616	59:32:0680001:7616	Пермский край, район Пермский, с/пос. Култаевское, с. Култаево, ул. Мелиораторов, д. 1	820	836	Для ведения личного подсобного хозяйства	-	Исправление реестровой ошибки в местоположении границ земельного участка. Площадь земельного участка увеличилась на 16 кв.м (в пределах 10%)	-
1921	:7618	59:32:0680001:7618	Пермский край, Пермский р-н, с Култаево	789	816	Для ведения личного подсобного хозяйства	-	Исправление реестровой ошибки в местоположении границ земельного участка. Площадь земельного участка увеличилась на 27 кв.м (в пределах 10%)	-
1922	:7619	59:32:0680001:7619	Пермский край, Пермский р-н, с Култаево, ул. Сиреневая, д. 6а	721	738	Для ведения личного подсобного хозяйства	-	Исправление реестровой ошибки в местоположении границ земельного участка. Площадь земельного участка увеличилась на 17 кв.м (в пределах 10%)	-
1923	:7621	59:32:0680001:7621	Пермский край, Пермский район, с. Култаево, ул. Сибирская, 66	1599	1560	Под жилую застройку малоэтажную	-	Исправление реестровой ошибки в местоположении границ земельного участка. Площадь земельного участка уменьшилась на 39 кв.м (в пределах 10%)	-



№	Условный номер на чертеже межевания территории	Кадастровый номер исходного земельного участка с номерами контуров	Адрес (местоположение) земельного участка	Площадь земельных участков		Вид разрешенного использования исходного земельного участка	Вид разрешенного использования образуемого земельного участка	Обоснование проектных решений, в том числе возможные способы образования земельного участка	Отнесение земельного участка территории общего пользования или имуществу общего
				Площадь земельного участка, кв.м по сведениям ЕГРН	Площадь земельного участка, кв.м по проекту межевания				
1	2	3	4	5	6	7	8	9	10
1924	:7623	59:32:0680001:7623	Пермский край, Пермский район, Култаевское с/п, с.Култаево, ул.Космонавтов, дом 1/6	1810	1819	Для ведения личного подсобного хозяйства	-	Исправление реестровой ошибки в местоположении границ земельного участка. Площадь земельного участка увеличилась на 9 кв.м (в пределах 10%).	-
1925	:7624	59:32:0680001:7624	Пермский край, Пермский район, Култаевское с/п, с. Култаево, ул. Космонавтов, дом 1/6	237	239	Для ведения личного подсобного хозяйства	-	Исправление реестровой ошибки в местоположении границ земельного участка. Площадь земельного участка увеличилась на 2 кв.м (в пределах 10%).	-
1926	:7629	59:32:0680001:7629	Пермский край, Пермский р-н, с. Култаево, ул. Заречная, д.33.	750	730	Для ведения личного подсобного хозяйства	-	Исправление реестровой ошибки в местоположении границ земельного участка. Площадь земельного участка уменьшилась на 20 кв.м (в пределах 10%).	-
1927	:7636	59:32:0680001:7636	Пермский край, Пермский район, с. Култаево, ул. Мелиораторов, 5а/1	732	729	Для ведения личного подсобного хозяйства	-	Исправление реестровой ошибки в местоположении границ земельного участка. Площадь земельного участка уменьшилась	-



№	Условный номер на чертеже межевания территории	Кадастровый номер исходного земельного участка с номерами контуров	Адрес (местоположение) земельного участка	Площадь земельных участков		Вид разрешенного использования исходного земельного участка	Вид разрешенного использования образуемого земельного участка	Обоснование проектных решений, в том числе возможные способы образования земельного участка	Отнесение земельного участка территории общего пользования или имуществу общего
				Площадь земельного участка, кв.м по сведениям ЕГРН	Площадь земельного участка, кв.м по проекту межевания				
1	2	3	4	5	6	7	8	9	10
								на 3 кв.м (в пределах 10%).	
1928	:7641	59:32:0680001:7641	Пермский край, Пермский район, Култаевское сельское поселение, село Култаево, улица Мелиораторов, дом 1а, квартира 3	439	444	Для ведения личного подсобного хозяйства	-	Исправление реестровой ошибки в местоположении границ земельного участка. Площадь земельного участка увеличилась на 5 кв.м (в пределах 10%).	-
1929	:7647	59:32:0680001:7647	Пермский край, Пермский р-н, с.Култаево, ул. Кольцевая, д.3а	960	981	Для ведения личного подсобного хозяйства	-	Исправление реестровой ошибки в местоположении границ земельного участка. Площадь земельного участка увеличилась на 21 кв.м (в пределах 10%).	-
1930	:7648	59:32:0680001:7648	Пермский край, Пермский р-н, с.Култаево, ул. Кольцевая, д. 3	721	789	Для ведения личного подсобного хозяйства	-	Исправление реестровой ошибки в местоположении границ земельного участка. Площадь земельного участка увеличилась	-



№	Условный номер на чертеже межевания территории	Кадастровый номер исходного земельного участка с номерами контуров	Адрес (местоположение) земельного участка	Площадь земельных участков		Вид разрешенного использования исходного земельного участка	Вид разрешенного использования образуемого земельного участка	Обоснование проектных решений, в том числе возможные способы образования земельного участка	Отнесение земельного участка территории общего пользования или имуществу общего
				Площадь земельного участка, кв.м по сведениям ЕГРН	Площадь земельного участка, кв.м по проекту межевания				
1	2	3	4	5	6	7	8	9	10
								на 68 кв.м (в пределах 10%)	
1931	:7649	59:32:0680001:7649	Пермский край, Пермский р-н, с.Култаево, ул. Кольцевая, д.3б	832	866	Для ведения личного подсобного хозяйства	-	Исправление реестровой ошибки в местоположении границ земельного участка. Площадь земельного участка увеличилась на 34 кв.м (в пределах 10%)	-
1932	:7668	59:32:0680001:7668	Пермский край, Пермский район, Култаевское сельское поселение, село Култаево, улица Мелиораторов, дом 1а, квартира 1	589	608	Для ведения личного подсобного хозяйства	-	Исправление реестровой ошибки в местоположении границ земельного участка. Площадь земельного участка увеличилась на 19 кв.м (в пределах 10%).	-
1933	:7689	59:32:0680001:7689	Пермский край, Пермский район, с. Култаево	1 100	1148	Для ведения личного подсобного хозяйства	-	Исправление реестровой ошибки в местоположении границ земельного участка. Площадь земельного участка увеличилась на 48 кв.м (в пределах 10%)	-

№	Условный номер на чертеже межевания территории	Кадастровый номер исходного земельного участка с номерами контуров	Адрес (местоположение) земельного участка	Площадь земельных участков		Вид разрешенного использования исходного земельного участка	Вид разрешенного использования образуемого земельного участка	Обоснование проектных решений, в том числе возможные способы образования земельного участка	Отнесение земельного участка как территории общего пользования или имуществу общего
				Площадь земельного участка, кв.м по сведениям ЕГРН	Площадь земельного участка, кв.м по проекту межевания				
1	2	3	4	5	6	7	8	9	10
1934	:7690	59:32:0680001:7690	Пермский край, Пермский район, с. Култаево	292	308	Для ведения личного подсобного хозяйства	-	Исправление реестровой ошибки в местоположении границ земельного участка. Площадь земельного участка увеличилась на 16 кв.м (в пределах 10%)	-
1935	:7691	59:32:0680001:7691	Пермский край, Пермский район, Култаевское с/п., с. Култаево, ул. Центральный проезд	1 000	1077	Для ведения личного подсобного хозяйства	-	Исправление реестровой ошибки в местоположении границ земельного участка. Площадь земельного участка увеличилась на 77 кв.м (в пределах 10%).	-
1936	:7692	59:32:0680001:7692	Пермский край, Пермский р-н, с. Култаево, ул. Центральный проезд, 5а	1 000	989	Для ведения личного подсобного хозяйства	-	Исправление реестровой ошибки в местоположении границ земельного участка. Площадь земельного участка уменьшилась на 11 кв.м (в пределах 10%).	-
1937	:7694	59:32:0680001:7694	Пермский край, Пермский район, с. Култаево	1 097	1116	Для ведения личного подсобного хозяйства	-	Исправление реестровой ошибки в местоположении границ земельного участка. Площадь земельного участка	-



№	Условный номер на чертеже межевания территории	Кадастровый номер исходного земельного участка с номерами контуров	Адрес (местоположение) земельного участка	Площадь земельных участков		Вид разрешенного использования исходного земельного участка	Вид разрешенного использования образуемого земельного участка	Обоснование проектных решений, в том числе возможные способы образования земельного участка	Отнесение земельного участка территории общего пользования или имуществу общего
				Площадь земельного участка, кв.м по сведениям ЕГРН	Площадь земельного участка, кв.м по проекту межевания				
1	2	3	4	5	6	7	8	9	10
								увеличилась на 19 кв.м (в пределах 10%)	
1938	:7695	59:32:0680001:7695	Пермский край, Пермский район, с Култаево	548	585	Для ведения личного подсобного хозяйства	-	Исправление реестровой ошибки в местоположении границ земельного участка. Площадь земельного участка увеличилась на 37 кв.м (в пределах 10%).	-
1939	:7711	59:32:0680001:7711	Пермский край, Пермский район, Култаевское с/п, с. Култаево, ул. Романа Кашина	1 678	1736	Для ведения личного подсобного хозяйства	-	Исправление реестровой ошибки в местоположении границ земельного участка. Площадь земельного участка увеличилась на 58 кв.м (в пределах 10%)	-
1940	:7778	59:32:0680001:7778	Российская Федерация, Пермский край, м.Пермский р-н, с.п. Култаевское, с. Култаево, ул. Соловьиная, з/у 19	1375	1487	Для ведения личного подсобного хозяйства	-	Исправление реестровой ошибки в местоположении границ земельного участка. Площадь земельного участка увеличилась на 112 кв.м (в пределах 10%).	-





№	Условный номер на чертеже межевания территории	Кадастровый номер исходного земельного участка с номерами контуров	Адрес (местоположение) земельного участка	Площадь земельных участков		Вид разрешенного использования исходного земельного участка	Вид разрешенного использования образуемого земельного участка	Обоснование проектных решений, в том числе возможные способы образования земельного участка	Отнесение земельного участка территории общего пользования или имуществу общего
				Площадь земельного участка, кв.м по сведениям ЕГРН	Площадь земельного участка, кв.м по проекту межевания				
1	2	3	4	5	6	7	8	9	10
1941	:7782	59:32:0680001:7782	Российская Федерация, Пермский край, м.Пермский р-н, с.п. Култаевское, с. Култаево, ул. Зимняя, з/у 10	1 334	1366	Для личного подсобного хозяйства	-	Исправление реестровой ошибки в местоположении границ земельного участка. Площадь земельного участка увеличилась на 32 кв.м (в пределах 10%).	-
1942	:7783	59:32:0680001:7783	Пермский край, муниципальный округ Пермский, село Култаево, улица Зимняя, земельный участок 10а	318	287	Для личного подсобного хозяйства	-	Исправление реестровой ошибки в местоположении границ земельного участка. Площадь земельного участка уменьшилась на 31 кв.м (в пределах 10%)	-
1943	:7784	59:32:0680001:7784	Российская Федерация, Пермский край, м.Пермский р-н, с.п. Култаевское, с. Култаево, ул. Заречная, з/у 54	1 350	1355	Для ведения личного подсобного хозяйства	-	Исправление реестровой ошибки в местоположении границ земельного участка. Площадь земельного участка увеличилась на 5 кв.м (в пределах 10%).	-
1944	:7796	59:32:0680001:7796	Пермский край, Пермский район, Култаевское	1 350	1335	Для ведения личного подсобного хозяйства	-	Исправление реестровой ошибки в местоположении границ земельного участка.	-



№	Условный номер на чертеже межевания территории	Кадастровый номер исходного земельного участка с номерами контуров	Адрес (местоположение) земельного участка	Площадь земельных участков		Вид разрешенного использования исходного земельного участка	Вид разрешенного использования образуемого земельного участка	Обоснование проектных решений, в том числе возможные способы образования земельного участка	Отнесение земельного участка территории общего пользования или имуществу общего
				Площадь земельного участка, кв.м по сведениям ЕГРН	Площадь земельного участка, кв.м по проекту межевания				
1	2	3	4	5	6	7	8	9	10
			сельское поселение, с. Култаево, ул. Заречная, д. 41					Площадь земельного участка уменьшилась на 15 кв.м (в пределах 10%)	
1945	:7801	59:32:0680001:7801	Пермский край, Пермский р-н, с Култаево, ул Образцовая	6 068	6080	земли общего пользования	-	Исправление реестровой ошибки в местоположении границ земельного участка. Площадь земельного участка увеличилась на 12 кв.м (в пределах 10%)	-
1946	:7824	59:32:0680001:7824	Российская Федерация, Пермский край, м.Пермский р-н, с.п. Култаевское, с Култаево, ул Снежная, з/у 20	23469	23446	Под общественную застройку(парк здоровья)	-	Исправление реестровой ошибки в местоположении границ земельного участка. Площадь земельного участка уменьшилась на 23 кв.м (в пределах 10%).	-
1947	:7826	59:32:0680001:7826	Пермский край, муниципальный округ Пермский, село Култаево, улица Снежная, земельный участок 11а	733	733	Под общественную застройку(строительство магазина)	-	Исправление реестровой ошибки в местоположении границ земельного участка. Площадь земельного участка не изменилась на 0 кв.м (в пределах 10%).	-



№	Условный номер на чертеже межевания территории	Кадастровый номер исходного земельного участка с номерами контуров	Адрес (местоположение) земельного участка	Площадь земельных участков		Вид разрешенного использования исходного земельного участка	Вид разрешенного использования образуемого земельного участка	Обоснование проектных решений, в том числе возможные способы образования земельного участка	Отнесение земельного участка территории общего пользования или имуществу общего
				Площадь земельного участка, кв.м по сведениям ЕГРН	Площадь земельного участка, кв.м по проекту межевания				
1	2	3	4	5	6	7	8	9	10
1948	:7827	59:32:0680001:7827	Пермский край, Пермский р-н, с. Култаево, ул. Пермская, д.35	732	720	Для ведения личного подсобного хозяйства	-	Исправление реестровой ошибки в местоположении границ земельного участка. Площадь земельного участка уменьшилась на 12 кв.м (в пределах 10%)	-
1949	:7828	59:32:0680001:7828	Пермский край, Пермский р-н, с. Култаево, ул. Пермская, д.37	732	736	Для ведения личного подсобного хозяйства	-	Исправление реестровой ошибки в местоположении границ земельного участка. Площадь земельного участка увеличилась на 4 кв.м (в пределах 10%).	-
1950	:7829	59:32:0680001:7829	Пермский край, Пермский район, Култаевское с/п, с.Култаево, ул.Романа Кашина	301	305	Для благоустройства территории (для устройства газонов, пешеходных дорожки других элементов благоустройства)	-	Исправление реестровой ошибки в местоположении границ земельного участка. Площадь земельного участка увеличилась на 4 кв.м (в пределах 10%).	-
1951	:7832	59:32:0680001:7832	Пермский край, Пермский р-н, с. Култаево, ул. Садовая, д. 20.	749	824	Для ведения личного подсобного хозяйства	-	Исправление реестровой ошибки в местоположении границ земельного участка. Площадь земельного участка увеличилась на 75 кв.м (в пределах 10%)	-



№	Условный номер на чертеже межевания территории	Кадастровый номер исходного земельного участка с номерами контуров	Адрес (местоположение) земельного участка	Площадь земельных участков		Вид разрешенного использования исходного земельного участка	Вид разрешенного использования образуемого земельного участка	Обоснование проектных решений, в том числе возможные способы образования земельного участка	Отнесение земельного участка территории общего пользования или имуществу общего
				Площадь земельного участка, кв.м по сведениям ЕГРН	Площадь земельного участка, кв.м по проекту межевания				
1	2	3	4	5	6	7	8	9	10
1952	:7834	59:32:0680001:7834	Пермский край, район Пермский, с/п Култаевское, с. Култаево, ул. Набережная, д. 7	450	459	для ведения личного подсобного хозяйства	-	Исправление реестровой ошибки в местоположении границ земельного участка. Площадь земельного участка увеличилась на 9 кв.м (в пределах 10%).	-
1953	:7835	59:32:0680001:7835	Пермский край, Пермский район, Култаевское с/п, с.Култаево, пер. Набережный	1000	1023	Для ведения личного подсобного хозяйства	-	Исправление реестровой ошибки в местоположении границ земельного участка. Площадь земельного участка увеличилась на 23 кв.м (в пределах 10%)	-
1954	:7837	59:32:0680001:7837	Пермский край, Пермский р-н, с Култаево, ул Школьная, д 6	19342	19424	общеобразовательные учреждения	-	Исправление реестровой ошибки в местоположении границ земельного участка. Площадь земельного участка увеличилась на 82 кв.м (в пределах 10%)	-
1955	:7841	59:32:0680001:7841	Пермский край, Пермский р-н, с. Култаево, ул. Вишневая, д.13а	867	852	Для ведения личного подсобного хозяйства	-	Исправление реестровой ошибки в местоположении границ земельного участка. Площадь земельного участка уменьшилась на 15 кв.м (в	-



№	Условный номер на чертеже межевания территории	Кадастровый номер исходного земельного участка с номерами контуров	Адрес (местоположение) земельного участка	Площадь земельных участков		Вид разрешенного использования исходного земельного участка	Вид разрешенного использования образуемого земельного участка	Обоснование проектных решений, в том числе возможные способы образования земельного участка	Отнесение земельного участка территории общего пользования или имуществу общего
				Площадь земельного участка, кв.м по сведениям ЕГРН	Площадь земельного участка, кв.м по проекту межевания				
1	2	3	4	5	6	7	8	9	10
								пределах 10%).	
1956	:7842	59:32:0680001:7842	Российская Федерация, Пермский край, м.Пермский р-н, с.п. Култаевское, с. Култаево, ул. Вишневая, 15	895	870	Для ведения личного подсобного хозяйства	-	Исправление реестровой ошибки в местоположении границ земельного участка. Площадь земельного участка уменьшилась на 25 кв.м (в пределах 10%)	-
1957	:7843	59:32:0680001:7843	Пермский край, муниципальный округ Пермский, село Култаево, улица Соловьиная, земельный участок 20а	1321	1336	Для ведения личного подсобного хозяйства	-	Исправление реестровой ошибки в местоположении границ земельного участка. Площадь земельного участка увеличилась на 15 кв.м (в пределах 10%).	-
1958	:7844	59:32:0680001:7844	Пермский край, муниципальный округ Пермский, село Култаево, улица Соловьиная, земельный участок 1а	672	697	Для ведения личного подсобного хозяйства	-	Исправление реестровой ошибки в местоположении границ земельного участка. Площадь земельного участка увеличилась на 25 кв.м (в пределах 10%)	-



№	Условный номер на чертеже межевания территории	Кадастровый номер исходного земельного участка с номерами контуров	Адрес (местоположение) земельного участка	Площадь земельных участков		Вид разрешенного использования исходного земельного участка	Вид разрешенного использования образуемого земельного участка	Обоснование проектных решений, в том числе возможные способы образования земельного участка	Отнесение земельного участка территории общего пользования или имуществу общего
				Площадь земельного участка, кв.м по сведениям ЕГРН	Площадь земельного участка, кв.м по проекту межевания				
1	2	3	4	5	6	7	8	9	10
1959	:7850	59:32:0680001:7850	Российская Федерация, Пермский край, м.Пермский р-н, с.п. Култаевское, с Култаево, ул Колхозная, з/у 14	702	702	Для ведения личного подсобного хозяйства	-	Исправление реестровой ошибки в местоположении границ земельного участка. Площадь земельного участка не изменилась на 0 кв.м (в пределах 10%).	-
1960	:7852	59:32:0680001:7852	Пермский край, Пермский район, Култаевское сельское поселение, село Култаево, улица Октябрьская	211	211	для благоустройства территории (для устройства газонов, пешеходных дорожки других элементов благоустройства)	-	Исправление реестровой ошибки в местоположении границ земельного участка. Площадь земельного участка не изменилась на 0 кв.м (в пределах 10%).	-
1961	:7853	59:32:0680001:7853	Пермский край, Пермский р-н, с. Култаево, ул. Речная, д. 1	4580	4163	Под жилую застройку малоэтажную	-	Исправление реестровой ошибки в местоположении границ земельного участка. Площадь земельного участка уменьшилась на 417 кв.м (в пределах 10%).	-
1962	:7856	59:32:0680001:7856	Пермский край, Пермский Район, с.п. Култаевское, с. Култаево, ул.	960	1068	Для ведения личного подсобного хозяйства	-	Исправление реестровой ошибки в местоположении границ земельного участка. Площадь земельного участка	-



№	Условный номер на чертеже межевания территории	Кадастровый номер исходного земельного участка с номерами контуров	Адрес (местоположение) земельного участка	Площадь земельных участков		Вид разрешенного использования исходного земельного участка	Вид разрешенного использования образуемого земельного участка	Обоснование проектных решений, в том числе возможные способы образования земельного участка	Отнесение земельного участка территории общего пользования или имуществу общего
				Площадь земельного участка, кв.м по сведениям ЕГРН	Площадь земельного участка, кв.м по проекту межевания				
1	2	3	4	5	6	7	8	9	10
			Славянская, з/у 15					увеличилась на 108 кв.м (в пределах 10%).	
1963	:7864	59:32:0680001:7864	Пермский край, Пермский район, Култаевское с/пос., с.Култаево	3000	3213	Под объекты инженерного оборудования Водоснабжения	-	Исправление реестровой ошибки в местоположении границ земельного участка. Площадь земельного участка увеличилась на 213 кв.м (в пределах 10%).	-
1943	:7784	59:32:0680001:7784	Российская Федерация, Пермский край, м.Пермский р-н, с.п. Култаевское, с Култаево, ул Заречная, з/у 54	1 350	1355	Для ведения личного подсобного хозяйства	-	Исправление реестровой ошибки в местоположении границ земельного участка. Площадь земельного участка увеличилась на 5 кв.м (в пределах 10%).	-
1944	:7796	59:32:0680001:7796	Пермский край, Пермский район, Култаевское сельское поселение, с. Култаево, ул. Заречная, д. 41	1 350	1335	Для ведения личного подсобного хозяйства	-	Исправление реестровой ошибки в местоположении границ земельного участка. Площадь земельного участка уменьшилась на 15 кв.м (в пределах 10%).	-



№	Условный номер на чертеже межевания территории	Кадастровый номер исходного земельного участка с номерами контуров	Адрес (местоположение) земельного участка	Площадь земельных участков		Вид разрешенного использования исходного земельного участка	Вид разрешенного использования образуемого земельного участка	Обоснование проектных решений, в том числе возможные способы образования земельного участка	Отнесение земельного участка территории общего пользования или имуществу общего
				Площадь земельного участка, кв.м по сведениям ЕГРН	Площадь земельного участка, кв.м по проекту межевания				
1	2	3	4	5	6	7	8	9	10
1945	:7801	59:32:0680001:7801	Пермский край, Пермский р-н, с Култаево, ул Образцовая	6 068	6080	земли общего пользования	-	Исправление реестровой ошибки в местоположении границ земельного участка. Площадь земельного участка увеличилась на 12 кв.м (в пределах 10%)	-
1946	:7824	59:32:0680001:7824	Российская Федерация, Пермский край, м.Пермский р-н, с.п. Култаевское, с Култаево, ул Снежная, з/у 20	23469	23446	Под общественную застройку(парк здоровья)	-	Исправление реестровой ошибки в местоположении границ земельного участка. Площадь земельного участка уменьшилась на 23 кв.м (в пределах 10%).	-
1947	:7826	59:32:0680001:7826	Пермский край, муниципальный округ Пермский, село Култаево, улица Снежная, земельный участок 11а	733	733	Под общественную застройку(строительство магазина)	-	Исправление реестровой ошибки в местоположении границ земельного участка. Площадь земельного участка не изменилась на 0 кв.м (в пределах 10%).	-
1948	:7827	59:32:0680001:7827	Пермский край, Пермский р-н, с. Култаево, ул. Пермская, д.35	732	720	Для ведения личного подсобного хозяйства	-	Исправление реестровой ошибки в местоположении границ земельного участка. Площадь земельного участка	-





№	Условный номер на чертеже межевания территории	Кадастровый номер исходного земельного участка с номерами контуров	Адрес (местоположение) земельного участка	Площадь земельных участков		Вид разрешенного использования исходного земельного участка	Вид разрешенного использования образуемого земельного участка	Обоснование проектных решений, в том числе возможные способы образования земельного участка	Отнесение земельного участка территории общего пользования или имуществу общего
				Площадь земельного участка, кв.м по сведениям ЕГРН	Площадь земельного участка, кв.м по проекту межевания				
1	2	3	4	5	6	7	8	9	10
								уменьшилась на 12 кв.м (в пределах 10%)	
1949	:7828	59:32:0680001:7828	Пермский край, Пермский р-н, с. Култаево, ул. Пермская, д.37	732	736	Для ведения личного подсобного хозяйства	-	Исправление реестровой ошибки в местоположении границ земельного участка. Площадь земельного участка увеличилась на 4 кв.м (в пределах 10%).	-
1950	:7829	59:32:0680001:7829	Пермский край, Пермский район, Култаевское с/п, с.Култаево, ул.Романа Кашина	301	305	Для благоустройства территории (для устройства газонов, пешеходных дорожки других элементов благоустройства)	-	Исправление реестровой ошибки в местоположении границ земельного участка. Площадь земельного участка увеличилась на 4 кв.м (в пределах 10%).	-
1951	:7832	59:32:0680001:7832	Пермский край, Пермский р-н, с. Култаево, ул. Садовая, д. 20.	749	824	Для ведения личного подсобного хозяйства	-	Исправление реестровой ошибки в местоположении границ земельного участка. Площадь земельного участка увеличилась на 75 кв.м (в пределах 10%)	-
1952	:7834	59:32:0680001:7834	Пермский край, район Пермский, с/п Култаевское, с.	450	459	для ведения личного подсобного хозяйства	-	Исправление реестровой ошибки в местоположении границ земельного участка.	-



№	Условный номер на чертеже межевания территории	Кадастровый номер исходного земельного участка с номерами контуров	Адрес (местоположение) земельного участка	Площадь земельных участков		Вид разрешенного использования исходного земельного участка	Вид разрешенного использования образуемого земельного участка	Обоснование проектных решений, в том числе возможные способы образования земельного участка	Отнесение земельного участка территории общего пользования или имуществу общего
				Площадь земельного участка, кв.м по сведениям ЕГРН	Площадь земельного участка, кв.м по проекту межевания				
1	2	3	4	5	6	7	8	9	10
			Култаево, ул. Набережная, д. 7					Площадь земельного участка увеличилась на 9 кв.м (в пределах 10%).	
1953	:7835	59:32:0680001:7835	Пермский край, Пермский район, Култаевское с/п, с.Култаево, пер. Набережный	1000	1023	Для ведения личного подсобного хозяйства	-	Исправление реестровой ошибки в местоположении границ земельного участка. Площадь земельного участка увеличилась на 23 кв.м (в пределах 10%)	-
1954	:7837	59:32:0680001:7837	Пермский край, Пермский р-н, с Култаево, ул Школьная, д 6	19342	19424	общеобразовательные учреждения	-	Исправление реестровой ошибки в местоположении границ земельного участка. Площадь земельного участка увеличилась на 82 кв.м (в пределах 10%)	-
1955	:7841	59:32:0680001:7841	Пермский край, Пермский р-н, с. Култаево, ул. Вишневая, д. 13а	867	852	Для ведения личного подсобного хозяйства	-	Исправление реестровой ошибки в местоположении границ земельного участка. Площадь земельного участка уменьшилась на 15 кв.м (в пределах 10%).	-



№	Условный номер на чертеже межевания территории	Кадастровый номер исходного земельного участка с номерами контуров	Адрес (местоположение) земельного участка	Площадь земельных участков		Вид разрешенного использования исходного земельного участка	Вид разрешенного использования образуемого земельного участка	Обоснование проектных решений, в том числе возможные способы образования земельного участка	Отнесение земельного участка территории общего пользования или имуществу общего
				Площадь земельного участка, кв.м по сведениям ЕГРН	Площадь земельного участка, кв.м по проекту межевания				
1	2	3	4	5	6	7	8	9	10
1956	:7842	59:32:0680001:7842	Российская Федерация, Пермский край, м.Пермский р-н, с.п. Култаевское, с. Култаево, ул. Вишневая, 15	895	870	Для ведения личного подсобного хозяйства	-	Исправление реестровой ошибки в местоположении границ земельного участка. Площадь земельного участка уменьшилась на 25 кв.м (в пределах 10%)	-
1957	:7843	59:32:0680001:7843	Пермский край, муниципальный округ Пермский, село Култаево, улица Соловьиная, земельный участок 20а	1321	1336	Для ведения личного подсобного хозяйства	-	Исправление реестровой ошибки в местоположении границ земельного участка. Площадь земельного участка увеличилась на 15 кв.м (в пределах 10%).	-
1958	:7844	59:32:0680001:7844	Пермский край, муниципальный округ Пермский, село Култаево, улица Соловьиная, земельный участок 1а	672	697	Для ведения личного подсобного хозяйства	-	Исправление реестровой ошибки в местоположении границ земельного участка. Площадь земельного участка увеличилась на 25 кв.м (в пределах 10%)	-
1959	:7850	59:32:0680001:7850	Российская Федерация, Пермский край,	702	702	Для ведения личного подсобного хозяйства	-	Исправление реестровой ошибки в местоположении границ земельного участка.	-



№	Условный номер на чертеже межевания территории	Кадастровый номер исходного земельного участка с номерами контуров	Адрес (местоположение) земельного участка	Площадь земельных участков		Вид разрешенного использования исходного земельного участка	Вид разрешенного использования образуемого земельного участка	Обоснование проектных решений, в том числе возможные способы образования земельного участка	Отнесение земельного участка территории общего пользования или имуществу общего
				Площадь земельного участка, кв.м по сведениям ЕГРН	Площадь земельного участка, кв.м по проекту межевания				
1	2	3	4	5	6	7	8	9	10
			м.Пермский р-н, с.п. Култаевское, с Култаево, ул Колхозная, з/у 14					Площадь земельного участка не изменилась на 0 кв.м (в пределах 10%).	
1960	:7852	59:32:0680001:7852	Пермский край, Пермский район, Култаевское сельское поселение, село Култаево, улица Октябрьская	211	211	для благоустройства территории (для устройства газонов, пешеходных дорожки других элементов благоустройства)	-	Исправление реестровой ошибки в местоположении границ земельного участка. Площадь земельного участка не изменилась на 0 кв.м (в пределах 10%).	-
1961	:7853	59:32:0680001:7853	Пермский край, Пермский р-н, с. Култаево, ул. Речная, д. 1	4580	4163	Под жилую застройку малоэтажную	-	Исправление реестровой ошибки в местоположении границ земельного участка. Площадь земельного участка уменьшилась на 417 кв.м (в пределах 10%).	-
1962	:7856	59:32:0680001:7856	Пермский край, Пермский Район, с.п. Култаевское, с. Култаево, ул. Славянская, з/у 15	960	1068	Для ведения личного подсобного хозяйства	-	Исправление реестровой ошибки в местоположении границ земельного участка. Площадь земельного участка увеличилась на 108 кв.м (в пределах 10%).	-



№	Условный номер на чертеже межевания территории	Кадастровый номер исходного земельного участка с номерами контуров	Адрес (местоположение) земельного участка	Площадь земельных участков		Вид разрешенного использования исходного земельного участка	Вид разрешенного использования образуемого земельного участка	Обоснование проектных решений, в том числе возможные способы образования земельного участка	Отнесение земельного участка территории общего пользования или имуществу общего
				Площадь земельного участка, кв.м по сведениям ЕГРН	Площадь земельного участка, кв.м по проекту межевания				
1	2	3	4	5	6	7	8	9	10
1963	:7864	59:32:0680001:7864	Пермский край, Пермский район, Култаевское с/пос., с.Култаево	3000	3213	Под объекты инженерного оборудования Водоснабжения	-	Исправление реестровой ошибки в местоположении границ земельного участка. Площадь земельного участка увеличилась на 213 кв.м (в пределах 10%).	-
1964	:7866	59:32:0680001:7866	Пермский край, Пермский район, с Култаево, ул Мелиораторов	421	408	для огородничества	-	Исправление реестровой ошибки в местоположении границ земельного участка. Площадь земельного участка уменьшилась на 13 кв.м (в пределах 10%)	-
1965	:7867	59:32:0680001:7867	Пермский край, Пермский р-н, с. Култаево, ул. Ильинская, 10	1486	1476	Для ведения личного подсобного хозяйства	-	Исправление реестровой ошибки в местоположении границ земельного участка. Площадь земельного участка уменьшилась на 10 кв.м (в пределах 10%)	-
1966	:7879	59:32:0680001:7879	Пермский край, Пермский р-н, с Култаево	734	740	Для ведения личного подсобного хозяйства	-	Исправление реестровой ошибки в местоположении границ земельного участка. Площадь земельного участка увеличилась	-



№	Условный номер на чертеже межевания территории	Кадастровый номер исходного земельного участка с номерами контуров	Адрес (местоположение) земельного участка	Площадь земельных участков		Вид разрешенного использования исходного земельного участка	Вид разрешенного использования образуемого земельного участка	Обоснование проектных решений, в том числе возможные способы образования земельного участка	Отнесение земельного участка территории общего пользования или имуществу общего
				Площадь земельного участка, кв.м по сведениям ЕГРН	Площадь земельного участка, кв.м по проекту межевания				
1	2	3	4	5	6	7	8	9	10
								на 6 кв.м (в пределах 10%).	
1967	:7883	59:32:0680001:7883	Пермский край, Пермский район, Култаевское с/пос., с.Култаево, ул. Сибирская	1 117	1174	26.03.2013	-	Исправление реестровой ошибки в местоположении границ земельного участка. Площадь земельного участка увеличилась на 57 кв.м (в пределах 10%).	-
1968	:7891	59:32:0680001:7891	Пермский край, Пермский район, с. Култаево, ул. Сибирская	4 680	4693	Под промышленные предприятия	-	Исправление реестровой ошибки в местоположении границ земельного участка. Площадь земельного участка увеличилась на 13 кв.м (в пределах 10%).	-
1969	:79	59:32:0680001:79	Пермский край, Пермский р-н, с/п Култаевское, с. Култаево, ул. Садовая, 10а	602	604	Для ведения личного подсобного хозяйства	-	Исправление реестровой ошибки в местоположении границ земельного участка. Площадь земельного участка увеличилась на 2 кв.м (в пределах 10%).	-



№	Условный номер на чертеже межевания территории	Кадастровый номер исходного земельного участка с номерами контуров	Адрес (местоположение) земельного участка	Площадь земельных участков		Вид разрешенного использования исходного земельного участка	Вид разрешенного использования образуемого земельного участка	Обоснование проектных решений, в том числе возможные способы образования земельного участка	Отнесение земельного участка территории общего пользования или имуществу общего
				Площадь земельного участка, кв.м по сведениям ЕГРН	Площадь земельного участка, кв.м по проекту межевания				
1	2	3	4	5	6	7	8	9	10
1970	:7976	59:32:0680001:7976	Пермский край, Пермский район, с. Култаево, ул. Весенняя, д.б, кв 1	1 344	1359	Для ведения личного подсобного хозяйства	-	Исправление реестровой ошибки в местоположении границ земельного участка. Площадь земельного участка увеличилась на 15 кв.м (в пределах 10%)	-
1971	:7977	59:32:0680001:7977	Пермский край, Пермский район, Култаевское с/п., с. Култаево, ул. Сиреневая, д.12	1 099	1127	Для ведения личного подсобного хозяйства	-	Исправление реестровой ошибки в местоположении границ земельного участка. Площадь земельного участка увеличилась на 28 кв.м (в пределах 10%)	-
1972	:7978	59:32:0680001:7978	Пермский край, Пермский район, Култаевское с/п, с. Култаево, ул. Сиреневая, д.10	1 100	1113	Для ведения личного подсобного хозяйства	-	Исправление реестровой ошибки в местоположении границ земельного участка. Площадь земельного участка увеличилась на 13 кв.м (в пределах 10%).	-
1973	:7979	59:32:0680001:7979	Российская Федерация, Пермский край, м.Пермский р-н, с.п. Култаевское, с.	1 100	1107	Для ведения личного подсобного хозяйства	-	Исправление реестровой ошибки в местоположении границ земельного участка. Площадь земельного участка увеличилась	-



№	Условный номер на чертеже межевания территории	Кадастровый номер исходного земельного участка с номерами контуров	Адрес (местоположение) земельного участка	Площадь земельных участков		Вид разрешенного использования исходного земельного участка	Вид разрешенного использования образуемого земельного участка	Обоснование проектных решений, в том числе возможные способы образования земельного участка	Отнесение земельного участка территории общего пользования или имуществу общего
				Площадь земельного участка, кв.м по сведениям ЕГРН	Площадь земельного участка, кв.м по проекту межевания				
1	2	3	4	5	6	7	8	9	10
			Култаево, ул. Сиреневая, з/у 10а					на 7 кв.м (в пределах 10%).	
1974	:7990	59:32:0680001:7990	Пермский край, Пермский р-н, с Култаево, ул Мелиораторов	1 200	1156	Для ведения личного подсобного хозяйства	-	Исправление реестровой ошибки в местоположении границ земельного участка. Площадь земельного участка уменьшилась на 44 кв.м (в пределах 10%)	-
1975	:8001	59:32:0680001:8001	Пермский край, Пермский р-н, волость Култаевское, с Култаево	1 071	1056	Для ведения личного подсобного хозяйства	-	Исправление реестровой ошибки в местоположении границ земельного участка. Площадь земельного участка уменьшилась на 15 кв.м (в пределах 10%).	-
1976	:8002	59:32:0680001:8002	Пермский край, Пермский район, Култаевское с/п, с. Култаево, ул. Полевая, д. 3, кв. 2	479	489	Для ведения личного подсобного хозяйства	-	Исправление реестровой ошибки в местоположении границ земельного участка. Площадь земельного участка увеличилась на 10 кв.м (в пределах 10%)	-





№	Условный номер на чертеже межевания территории	Кадастровый номер исходного земельного участка с номерами контуров	Адрес (местоположение) земельного участка	Площадь земельных участков		Вид разрешенного использования исходного земельного участка	Вид разрешенного использования образуемого земельного участка	Обоснование проектных решений, в том числе возможные способы образования земельного участка	Отнесение земельного участка как территории общего пользования или имуществу общего
				Площадь земельного участка, кв.м по сведениям ЕГРН	Площадь земельного участка, кв.м по проекту межевания				
1	2	3	4	5	6	7	8	9	10
1977	:8005	59:32:0680001:8005	Пермский край, Пермский район, с. Култаево, ул. Романа Кашина, д 92, кв 2	933	1030	под жилую застройку малоэтажную	-	Исправление реестровой ошибки в местоположении границ земельного участка. Площадь земельного участка увеличилась на 97 кв.м (в пределах 10%)	-
1978	:8012	59:32:0680001:8012	Пермский край, Пермский район, Култаевское сельское поселение, с. Култаево, ул. Романа Кашина	186	204	под хозяйственные постройки	-	Исправление реестровой ошибки в местоположении границ земельного участка. Площадь земельного участка увеличилась на 18 кв.м (в пределах 10%).	-
1979	:8015	59:32:0680001:8015	Пермский край, Пермский р-н, с. Култаево, ул. Мелиораторов, 12	849	859	Для личного подсобного хозяйства	-	Исправление реестровой ошибки в местоположении границ земельного участка. Площадь земельного участка увеличилась на 10 кв.м (в пределах 10%).	-
1980	:8016	59:32:0680001:8016	Пермский край, Пермский р-н, д Кичаново	646	659	Для личного подсобного хозяйства	-	Исправление реестровой ошибки в местоположении границ земельного участка. Площадь земельного участка	-



№	Условный номер на чертеже межевания территории	Кадастровый номер исходного земельного участка с номерами контуров	Адрес (местоположение) земельного участка	Площадь земельных участков		Вид разрешенного использования исходного земельного участка	Вид разрешенного использования образуемого земельного участка	Обоснование проектных решений, в том числе возможные способы образования земельного участка	Отнесение земельного участка территории общего пользования или имуществу общего
				Площадь земельного участка, кв.м по сведениям ЕГРН	Площадь земельного участка, кв.м по проекту межевания				
1	2	3	4	5	6	7	8	9	10
								увеличилась на 13 кв.м (в пределах 10%)	
1981	:8017	59:32:0680001:8017	Пермский край, Пермский р-н, д Кичаново	604	611	Для личного подсобного хозяйства	-	Исправление реестровой ошибки в местоположении границ земельного участка. Площадь земельного участка увеличилась на 7 кв.м (в пределах 10%).	-
1982	:8020	59:32:0680001:8020	Пермский край, Пермский район, Култаевское с/п, с. Култаево, ул. Мелиораторов, д. 1а, кв. 4	619	687	Для ведения личного подсобного хозяйства	-	Исправление реестровой ошибки в местоположении границ земельного участка. Площадь земельного участка увеличилась на 68 кв.м (в пределах 10%)	-
1983	:8032	59:32:0680001:8032	Пермский край, Пермский район, Култаевское с/п, с. Култаево, ул. Лесная, д. 5а	1374	1397	Под жилую застройку Индивидуальную	-	Исправление реестровой ошибки в местоположении границ земельного участка. Площадь земельного участка увеличилась на 23 кв.м (в пределах 10%)	-



№	Условный номер на чертеже межевания территории	Кадастровый номер исходного земельного участка с номерами контуров	Адрес (местоположение) земельного участка	Площадь земельных участков		Вид разрешенного использования исходного земельного участка	Вид разрешенного использования образуемого земельного участка	Обоснование проектных решений, в том числе возможные способы образования земельного участка	Отнесение земельного участка территории общего пользования или имуществу общего
				Площадь земельного участка, кв.м по сведениям ЕГРН	Площадь земельного участка, кв.м по проекту межевания				
1	2	3	4	5	6	7	8	9	10
1984	:8033	59:32:0680001:8033	Пермский край, муниципальный округ Пермский, село Култаево, улица Ивовая, земельный участок 22	1 014	1010	Для ведения личного подсобного хозяйства	-	Исправление реестровой ошибки в местоположении границ земельного участка. Площадь земельного участка уменьшилась на 4 кв.м (в пределах 10%).	-
1985	:8034	59:32:0680001:8034	Пермский край, Пермский р-н, Култаевское с/п, с. Култаево, ул. Ивовая, д. 20	1 014	1022	Для ведения личного подсобного хозяйства	-	Исправление реестровой ошибки в местоположении границ земельного участка. Площадь земельного участка увеличилась на 8 кв.м (в пределах 10%).	-
1986	:8035	59:32:0680001:8035	Российская Федерация, Пермский край, м.Пермский р-н, с.п. Култаевское, с. Култаево, ул. Ивовая, з/у 14	1 017	1016	Для ведения личного подсобного хозяйства	-	Исправление реестровой ошибки в местоположении границ земельного участка. Площадь земельного участка уменьшилась на 1 кв.м (в пределах 10%).	-
1987	:8036	59:32:0680001:8036	Пермский край, Пермский р-н, с Култаево, ул Ивовая, д 16	1 014	1004	Для ведения личного подсобного хозяйства	-	Исправление реестровой ошибки в местоположении границ земельного участка. Площадь земельного участка	-



№	Условный номер на чертеже межевания территории	Кадастровый номер исходного земельного участка с номерами контуров	Адрес (местоположение) земельного участка	Площадь земельных участков		Вид разрешенного использования исходного земельного участка	Вид разрешенного использования образуемого земельного участка	Обоснование проектных решений, в том числе возможные способы образования земельного участка	Отнесение земельного участка территории общего пользования или имуществу общего
				Площадь земельного участка, кв.м по сведениям ЕГРН	Площадь земельного участка, кв.м по проекту межевания				
1	2	3	4	5	6	7	8	9	10
								уменьшилась на 10 кв.м (в пределах 10%)	
1988	:8037	59:32:0680001:8037	Пермский край, Пермский р-н, с Култаево, ул Ивовая, д 18	1 014	1033	Для ведения личного подсобного хозяйства	-	Исправление реестровой ошибки в местоположении границ земельного участка. Площадь земельного участка увеличилась на 19 кв.м (в пределах 10%)	-
1989	:8040	59:32:0680001:8040	Пермский край, Пермский р-н, с. Култаево, ул. 8 марта, 2	1015	957	для ведения личного подсобного хозяйства	-	Исправление реестровой ошибки в местоположении границ земельного участка. Площадь земельного участка уменьшилась на 58 кв.м (в пределах 10%).	-
1990	:8041	59:32:0680001:8041	Пермский край, Пермский район, Култаевское сельское поселение, село Култаево	167	183	для ведения личного подсобного хозяйства	-	Исправление реестровой ошибки в местоположении границ земельного участка. Площадь земельного участка увеличилась на 16 кв.м (в пределах 10%)	-

№	Условный номер на чертеже межевания территории	Кадастровый номер исходного земельного участка с номерами контуров	Адрес (местоположение) земельного участка	Площадь земельных участков		Вид разрешенного использования исходного земельного участка	Вид разрешенного использования образуемого земельного участка	Обоснование проектных решений, в том числе возможные способы образования земельного участка	Отнесение земельного участка территории общего пользования или имуществу общего
				Площадь земельного участка, кв.м по сведениям ЕГРН	Площадь земельного участка, кв.м по проекту межевания				
1	2	3	4	5	6	7	8	9	10
1991	:8042	59:32:0680001:8042	Пермский край, Пермский район, Култаевское сельское поселение, село Култаево	132	141	для ведения личного подсобного хозяйства	-	Исправление реестровой ошибки в местоположении границ земельного участка. Площадь земельного участка увеличилась на 9 кв.м (в пределах 10%).	-
1992	:8044	59:32:0680001:8044	Российская Федерация, Пермский край, м.Пермский р-н, с.п. Култаевское, с. Култаево, ул. Сиреневая, з/у 15а	1 021	1014	Для ведения личного подсобного хозяйства	-	Исправление реестровой ошибки в местоположении границ земельного участка. Площадь земельного участка уменьшилась на 7 кв.м (в пределах 10%).	-
1993	:8045	59:32:0680001:8045	Пермский край, Пермский р-н, с. Култаево, ул. Сиреневая, 15	1 107	1113	Для ведения личного подсобного хозяйства	-	Исправление реестровой ошибки в местоположении границ земельного участка. Площадь земельного участка увеличилась на 6 кв.м (в пределах 10%).	-
1994	:8046	59:32:0680001:8046	Пермский край, Пермский р-н, с Култаево, ул Сиреневая, д17а	1 085	1086	Для ведения личного подсобного хозяйства	-	Исправление реестровой ошибки в местоположении границ земельного участка. Площадь земельного участка	-



№	Условный номер на чертеже межевания территории	Кадастровый номер исходного земельного участка с номерами контуров	Адрес (местоположение) земельного участка	Площадь земельных участков		Вид разрешенного использования исходного земельного участка	Вид разрешенного использования образуемого земельного участка	Обоснование проектных решений, в том числе возможные способы образования земельного участка	Отнесение земельного участка территории общего пользования или имуществу общего
				Площадь земельного участка, кв.м по сведениям ЕГРН	Площадь земельного участка, кв.м по проекту межевания				
1	2	3	4	5	6	7	8	9	10
								увеличилась на 1 кв.м (в пределах 10%).	
1995	:8047	59:32:0680001:8047	Российская Федерация, Пермский край, м.о Пермский, с. Култаево, ул. Сиреневая, з/у 17	1 041	1042	Для ведения личного подсобного хозяйства	-	Исправление реестровой ошибки в местоположении границ земельного участка. Площадь земельного участка увеличилась на 1 кв.м (в пределах 10%).	-
1996	:8056	59:32:0680001:8056	Местоположение установлено относительно ориентира, расположенного за пределами участка. Почтовый адрес ориентира: Пермский край, Пермский р-н, Култаевское с/п, с. Култаево, ул. Романа Кашина, д. 95.	1362	1378	Для личного подсобного хозяйства	-	Исправление реестровой ошибки в местоположении границ земельного участка. Площадь земельного участка увеличилась на 16 кв.м (в пределах 10%).	-



№	Условный номер на чертеже межевания территории	Кадастровый номер исходного земельного участка с номерами контуров	Адрес (местоположение) земельного участка	Площадь земельных участков		Вид разрешенного использования исходного земельного участка	Вид разрешенного использования образуемого земельного участка	Обоснование проектных решений, в том числе возможные способы образования земельного участка	Отнесение земельного участка территории общего пользования или имуществу общего
				Площадь земельного участка, кв.м по сведениям ЕГРН	Площадь земельного участка, кв.м по проекту межевания				
1	2	3	4	5	6	7	8	9	10
1997	:8057	59:32:0680001:8057	Пермский край, Пермский р-н, с. Култаево, ул. Центральный проезд, д. 2а	934	937	Для ведения личного подсобного хозяйства	-	Исправление реестровой ошибки в местоположении границ земельного участка. Площадь земельного участка увеличилась на 3 кв.м (в пределах 10%).	-
1998	:8058	59:32:0680001:8058	Пермский край, Пермский р-н, с. Култаево, ул. Центральный проезд, д. 4	934	946	Для ведения личного подсобного хозяйства	-	Исправление реестровой ошибки в местоположении границ земельного участка. Площадь земельного участка увеличилась на 12 кв.м (в пределах 10%).	-
1999	:8063	59:32:0680001:8063	Пермский край, Пермский район, с/пос. Култаевское, с. Култаево	983	980	Для ведения личного подсобного хозяйства	-	Исправление реестровой ошибки в местоположении границ земельного участка. Площадь земельного участка уменьшилась на 3 кв.м (в пределах 10%).	-
2000	:8064	59:32:0680001:8064	Пермский край, Пермский р-н, с. Култаево, ул. Вишневая, д. 19	982	989	Для ведения личного подсобного хозяйства	-	Исправление реестровой ошибки в местоположении границ земельного участка.	-



№	Условный номер на чертеже межевания территории	Кадастровый номер исходного земельного участка с номерами контуров	Адрес (местоположение) земельного участка	Площадь земельных участков		Вид разрешенного использования исходного земельного участка	Вид разрешенного использования образуемого земельного участка	Обоснование проектных решений, в том числе возможные способы образования земельного участка	Отнесение земельного участка территории общего пользования или имуществу общего
				Площадь земельного участка, кв.м по сведениям ЕГРН	Площадь земельного участка, кв.м по проекту межевания				
1	2	3	4	5	6	7	8	9	10
								Площадь земельного участка увеличилась на 7 кв.м (в пределах 10%).	
2001	:8065	59:32:0680001:8065	Пермский край, Пермский р-н, с Култаево, ул Ивовая, д 26	983	1002	Для ведения личного подсобного хозяйства	-	Исправление реестровой ошибки в местоположении границ земельного участка. Площадь земельного участка увеличилась на 19 кв.м (в пределах 10%)	-
2002	:8069	59:32:0680001:8069	Российская Федерация, Пермский край, м.Пермский р-н, с.п. Култаевское, с Култаево, ул Вишневая, з/у 16	1 126	1142	Для ведения личного подсобного хозяйства	-	Исправление реестровой ошибки в местоположении границ земельного участка. Площадь земельного участка увеличилась на 16 кв.м (в пределах 10%).	-
2003	:8070	59:32:0680001:8070	Российская Федерация, Пермский край, Пермский район, Култаевское сельское поселение с. Култаево, ул. Вишневая, д.	1 126	1075	Для ведения личного подсобного хозяйства	-	Исправление реестровой ошибки в местоположении границ земельного участка. Площадь земельного участка уменьшилась на 51 кв.м (в пределах 10%)	-





№	Условный номер на чертеже межевания территории	Кадастровый номер исходного земельного участка с номерами контуров	Адрес (местоположение) земельного участка	Площадь земельных участков		Вид разрешенного использования исходного земельного участка	Вид разрешенного использования образуемого земельного участка	Обоснование проектных решений, в том числе возможные способы образования земельного участка	Отнесение земельного участка территории общего пользования или имуществу общего
				Площадь земельного участка, кв.м по сведениям ЕГРН	Площадь земельного участка, кв.м по проекту межевания				
1	2	3	4	5	6	7	8	9	10
			18а						
2004	:8071	59:32:0680001:8071	Пермский край, Пермский р-н, Култаевское с/п, с. Култаево, ул. Вишневая, д. 18	1 126	1121	Для ведения личного подсобного хозяйства	-	Исправление реестровой ошибки в местоположении границ земельного участка. Площадь земельного участка уменьшилась на 5 кв.м (в пределах 10%).	-
2005	:8072	59:32:0680001:8072	Пермский край, Пермский р-н, с. Култаево, ул. Сиреневая, д. 1	899	937	Для ведения личного подсобного хозяйства	-	Исправление реестровой ошибки в местоположении границ земельного участка. Площадь земельного участка увеличилась на 38 кв.м (в пределах 10%)	-
2006	:8073	59:32:0680001:8073	Пермский край, Пермский р-н, с. Култаево, ул. Сиреневая, д. 1а	899	962	Для ведения личного подсобного хозяйства	-	Исправление реестровой ошибки в местоположении границ земельного участка. Площадь земельного участка увеличилась на 63 кв.м (в пределах 10%)	-
2007	:8074	59:32:0680001:8074	Пермский край, Пермский район, Култаевское с/пос.	4 031	3947	Для объектов транспорта автомобильного (строительство	-	Исправление реестровой ошибки в местоположении границ земельного участка.	-



№	Условный номер на чертеже межевания территории	Кадастровый номер исходного земельного участка с номерами контуров	Адрес (местоположение) земельного участка	Площадь земельных участков		Вид разрешенного использования исходного земельного участка	Вид разрешенного использования образуемого земельного участка	Обоснование проектных решений, в том числе возможные способы образования земельного участка	Отнесение земельного участка как территории общего пользования или имуществу общего
				Площадь земельного участка, кв.м по сведениям ЕГРН	Площадь земельного участка, кв.м по проекту межевания				
1	2	3	4	5	6	7	8	9	10
			с.Култаево, с южной стороны коттеджной застройки ОАО "Камская долина"			автодороги)		Площадь земельного участка уменьшилась на 84 кв.м (в пределах 10%)	
2008	:8078	59:32:0680001:8078	Пермский край, Пермский район, Култаевское с/пос., с.Култаево, ул. Мелиораторов, д. 11, кв. 1	1 229	1227	Для ведения личного подсобного хозяйства	-	Исправление реестровой ошибки в местоположении границ земельного участка. Площадь земельного участка уменьшилась на 2 кв.м (в пределах 10%).	-
2009	:8079	59:32:0680001:8079	Пермский край, Пермский р-н, с. Култаево, ул. Урожайная, д. 15	1099	1125	Для ведения личного подсобного хозяйства	-	Исправление реестровой ошибки в местоположении границ земельного участка. Площадь земельного участка увеличилась на 26 кв.м (в пределах 10%)	-
2010	:8081	59:32:0680001:8081	Пермский край, Пермский р-н, с. Култаево, ул. Романа Кашина, д. 10а	800	808	Для ведения личного подсобного хозяйства	-	Исправление реестровой ошибки в местоположении границ земельного участка. Площадь земельного участка увеличилась на 8 кв.м (в пределах 10%).	-



№	Условный номер на чертеже межевания территории	Кадастровый номер исходного земельного участка с номерами контуров	Адрес (местоположение) земельного участка	Площадь земельных участков		Вид разрешенного использования исходного земельного участка	Вид разрешенного использования образуемого земельного участка	Обоснование проектных решений, в том числе возможные способы образования земельного участка	Отнесение земельного участка территории общего пользования или имуществу общего
				Площадь земельного участка, кв.м по сведениям ЕГРН	Площадь земельного участка, кв.м по проекту межевания				
1	2	3	4	5	6	7	8	9	10
2011	:8082	59:32:0680001:8082	Пермский край, Пермский район, Култаевское с/п, с. Култаево, ул. Романа Кашина	700	762	для ведения личного подсобного хозяйства	-	Исправление реестровой ошибки в местоположении границ земельного участка. Площадь земельного участка увеличилась на 62 кв.м (в пределах 10%).	-
2012	:8083	59:32:0680001:8083	Пермский край, Пермский район, Култаевское с/п, с. Култаево, ул. Романа Кашина	450	495	для ведения личного подсобного хозяйства	-	Исправление реестровой ошибки в местоположении границ земельного участка. Площадь земельного участка увеличилась на 45 кв.м (в пределах 10%)	-
2013	:8084	59:32:0680001:8084	Пермский край, Пермский район, Култаевское с/п, с. Култаево, ул. Романа Кашина	500	550	для ведения личного подсобного хозяйства	-	Исправление реестровой ошибки в местоположении границ земельного участка. Площадь земельного участка увеличилась на 50 кв.м (в пределах 10%)	-
2014	:8086	59:32:0680001:8086	Пермский край, Пермский р-н, с. Култаево, ул. Романовская, д. 8.	855	818	Для ведения личного подсобного хозяйства	-	Исправление реестровой ошибки в местоположении границ земельного участка. Площадь земельного участка уменьшилась	-



№	Условный номер на чертеже межевания территории	Кадастровый номер исходного земельного участка с номерами контуров	Адрес (местоположение) земельного участка	Площадь земельных участков		Вид разрешенного использования исходного земельного участка	Вид разрешенного использования образуемого земельного участка	Обоснование проектных решений, в том числе возможные способы образования земельного участка	Отнесение земельного участка территории общего пользования или имуществу общего
				Площадь земельного участка, кв.м по сведениям ЕГРН	Площадь земельного участка, кв.м по проекту межевания				
1	2	3	4	5	6	7	8	9	10
								на 37 кв.м (в пределах 10%)	
2015	:81	59:32:0680001:81	Пермский край, Пермский р-н, с/п Култаевское, с. Култаево, ул. Лесная	844	816	Для огородничества	-	Исправление реестровой ошибки в местоположении границ земельного участка. Площадь земельного участка уменьшилась на 28 кв.м (в пределах 10%)	-
2016	:8101	59:32:0680001:8101	Пермский край, муниципальный округ Пермский, село Култаево, улица Пермская, земельный участок 25	3 000	3108	Под объекты инженерного оборудования Водоснабжения (водонасосная станция)	-	Исправление реестровой ошибки в местоположении границ земельного участка. Площадь земельного участка увеличилась на 108 кв.м (в пределах 10%).	-
2017	:8104	59:32:0680001:8104	Пермский край, Пермский район, Култаевское с/п, с. Култаево	144	144	Под объекты связи (строительство базовой станции сотовой связи)	-	Исправление реестровой ошибки в местоположении границ земельного участка. Площадь земельного участка не изменилась на 0 кв.м (в пределах 10%).	-



№	Условный номер на чертеже межевания территории	Кадастровый номер исходного земельного участка с номерами контуров	Адрес (местоположение) земельного участка	Площадь земельных участков		Вид разрешенного использования исходного земельного участка	Вид разрешенного использования образуемого земельного участка	Обоснование проектных решений, в том числе возможные способы образования земельного участка	Отнесение земельного участка территории общего пользования или имуществу общего
				Площадь земельного участка, кв.м по сведениям ЕГРН	Площадь земельного участка, кв.м по проекту межевания				
1	2	3	4	5	6	7	8	9	10
2018	:8106	59:32:0680001:8106	Пермский край, Пермский район, Култаевское с/п, с. Култаево	744	746	Для ведения личного подсобного хозяйства	-	Исправление реестровой ошибки в местоположении границ земельного участка. Площадь земельного участка увеличилась на 2 кв.м (в пределах 10%).	-
2019	:8108	59:32:0680001:8108	Российская Федерация, Пермский край, м.Пермский р-н, с.п. Култаевское, с. Култаево, ул. Листопадная, з/у 16	958	955	Для ведения личного подсобного хозяйства	-	Исправление реестровой ошибки в местоположении границ земельного участка. Площадь земельного участка уменьшилась на 3 кв.м (в пределах 10%).	-
2020	:8113	59:32:0680001:8113	Пермский край, Пермский район, Култаевское с/п, с. Култаево, между домами по ул. Октябрьская, д. 4 и ул. Кирова, д. 7	500	518	Под жилую застройку Среднеэтажную	-	Исправление реестровой ошибки в местоположении границ земельного участка. Площадь земельного участка увеличилась на 18 кв.м (в пределах 10%).	-
2021	:8202	59:32:0680001:8202	Пермский край, Пермский р-н, с Култаево, ул	1022	1014	Для ведения личного подсобного хозяйства	-	Исправление реестровой ошибки в местоположении границ земельного участка.	-



№	Условный номер на чертеже межевания территории	Кадастровый номер исходного земельного участка с номерами контуров	Адрес (местоположение) земельного участка	Площадь земельных участков		Вид разрешенного использования исходного земельного участка	Вид разрешенного использования образуемого земельного участка	Обоснование проектных решений, в том числе возможные способы образования земельного участка	Отнесение земельного участка территории общего пользования или имуществу общего
				Площадь земельного участка, кв.м по сведениям ЕГРН	Площадь земельного участка, кв.м по проекту межевания				
1	2	3	4	5	6	7	8	9	10
			Заречная					Площадь земельного участка уменьшилась на 8 кв.м (в пределах 10%).	
2022	:8226	59:32:0680001:8226	Пермский край, Пермский район, Култаевское с/п, с. Култаево, ул. Космонавтов	154	165	для благоустройства территории (посадки декоративных кустов)	-	Исправление реестровой ошибки в местоположении границ земельного участка. Площадь земельного участка увеличилась на 11 кв.м (в пределах 10%).	-
2023	:827	59:32:0680001:827	Пермский край, Пермский район, Култаевское с/п, с. Култаево, ул. Романа Кашина, дом 81	1757	1757	Под общественно-деловую застройку (здание конторы)	-	Исправление реестровой ошибки в местоположении границ земельного участка. Площадь земельного участка не изменилась на 0 кв.м (в пределах 10%).	-
2024	:8298	59:32:0680001:8298	Пермский край, Пермский р-н, Лобановское с/п, с.Култаево, Мулянский переулок	1301	1374	Под объекты транспорта Автомобильного	-	Исправление реестровой ошибки в местоположении границ земельного участка. Площадь земельного участка увеличилась на 73 кв.м (в пределах 10%).	-



№	Условный номер на чертеже межевания территории	Кадастровый номер исходного земельного участка с номерами контуров	Адрес (местоположение) земельного участка	Площадь земельных участков		Вид разрешенного использования исходного земельного участка	Вид разрешенного использования образуемого земельного участка	Обоснование проектных решений, в том числе возможные способы образования земельного участка	Отнесение земельного участка территории общего пользования или имуществу общего
				Площадь земельного участка, кв.м по сведениям ЕГРН	Площадь земельного участка, кв.м по проекту межевания				
1	2	3	4	5	6	7	8	9	10
2025	:8309	59:32:0680001:8309	Пермский край, Пермский район, Култаевское с/п, с. Култаево	245	288	Благоустройство территории	-	Исправление реестровой ошибки в местоположении границ земельного участка. Площадь земельного участка увеличилась на 43 кв.м (в пределах 10%)	-
2026	:8310	59:32:0680001:8310	Пермский край, Пермский район, Култаевское сельское поселение, село Култаево	237	231	огороды для отдельно стоящих одноквартирных жилых домов с приусадебными участками этажностью не выше 3 этажей	-	Исправление реестровой ошибки в местоположении границ земельного участка. Площадь земельного участка уменьшилась на 6 кв.м (в пределах 10%).	-
2027	:8312	59:32:0680001:8312	Пермский край, Пермский район, с. Култаево, ул. Р. Кашина, д. 99 а	1660	1582	Для ведения личного подсобного хозяйства	-	Исправление реестровой ошибки в местоположении границ земельного участка. Площадь земельного участка уменьшилась на 78 кв.м (в пределах 10%)	-
2028	:8313	59:32:0680001:8313	Пермский край, муниципальный округ Пермский, село Култаево, улица Пермская, земельный участок	59	67	Для ведения личного подсобного хозяйства	-	Исправление реестровой ошибки в местоположении границ земельного участка. Площадь земельного участка увеличилась на 8 кв.м (в пределах 10%).	-



№	Условный номер на чертеже межевания территории	Кадастровый номер исходного земельного участка с номерами контуров	Адрес (местоположение) земельного участка	Площадь земельных участков		Вид разрешенного использования исходного земельного участка	Вид разрешенного использования образуемого земельного участка	Обоснование проектных решений, в том числе возможные способы образования земельного участка	Отнесение земельного участка территории общего пользования или имуществу общего
				Площадь земельного участка, кв.м по сведениям ЕГРН	Площадь земельного участка, кв.м по проекту межевания				
1	2	3	4	5	6	7	8	9	10
			41						
2029	:834	59:32:0680001:834	Российская Федерация, Пермский край, м.Пермский р-н, с.п. Култаевское, с. Култаево, ул. Летняя, з/у 15	1065	1056	Для ведения личного подсобного хозяйства	-	Исправление реестровой ошибки в местоположении границ земельного участка. Площадь земельного участка уменьшилась на 9 кв.м (в пределах 10%).	-
2030	:840	59:32:0680001:840	Пермский край, Пермский р-н, с/пос. Култаевское, с. Култаево, ул. Садовая, дом 17	1 412	1421	Для ведения личного подсобного хозяйства	-	Исправление реестровой ошибки в местоположении границ земельного участка. Площадь земельного участка увеличилась на 9 кв.м (в пределах 10%).	-
2031	:8578	59:32:0680001:8578	Российская Федерация, Пермский край, м.о. Пермский, с. Култаево, ул. Нагорная, з/у 9б	800	782	Для ведения личного подсобного хозяйства	-	Исправление реестровой ошибки в местоположении границ земельного участка. Площадь земельного участка уменьшилась на 18 кв.м (в пределах 10%).	-





№	Условный номер на чертеже межевания территории	Кадастровый номер исходного земельного участка с номерами контуров	Адрес (местоположение) земельного участка	Площадь земельных участков		Вид разрешенного использования исходного земельного участка	Вид разрешенного использования образуемого земельного участка	Обоснование проектных решений, в том числе возможные способы образования земельного участка	Отнесение земельного участка территории общего пользования или имуществу общего
				Площадь земельного участка, кв.м по сведениям ЕГРН	Площадь земельного участка, кв.м по проекту межевания				
1	2	3	4	5	6	7	8	9	10
2032	:8646	59:32:0680001:8646	Пермский край, Пермский р-н, с Култаево, ул Вишневая, д 1	934	938	Для ведения личного подсобного хозяйства	-	Исправление реестровой ошибки в местоположении границ земельного участка. Площадь земельного участка увеличилась на 4 кв.м (в пределах 10%).	-
2033	:8647	59:32:0680001:8647	Российская Федерация, Пермский край, м.Пермский р-н, с.п. Култаевское, с. Култаево, ул. Ивовая, з/у 9а	1 034	1102	Для ведения личного подсобного хозяйства	-	Исправление реестровой ошибки в местоположении границ земельного участка. Площадь земельного участка увеличилась на 68 кв.м (в пределах 10%)	-
2034	:8648	59:32:0680001:8648	Пермский край, Пермский р-н, с. Култаево, ул. Вишневая, д. 3	1 006	1020	Для ведения личного подсобного хозяйства	-	Исправление реестровой ошибки в местоположении границ земельного участка. Площадь земельного участка увеличилась на 14 кв.м (в пределах 10%)	-
2035	:8650	59:32:0680001:8650	Российская Федерация, Пермский край, м.Пермский р-н, с.п.	997	1002	Для ведения личного подсобного хозяйства	-	Исправление реестровой ошибки в местоположении границ земельного участка. Площадь земельного участка	-



№	Условный номер на чертеже межевания территории	Кадастровый номер исходного земельного участка с номерами контуров	Адрес (местоположение) земельного участка	Площадь земельных участков		Вид разрешенного использования исходного земельного участка	Вид разрешенного использования образуемого земельного участка	Обоснование проектных решений, в том числе возможные способы образования земельного участка	Отнесение земельного участка территории общего пользования или имуществу общего
				Площадь земельного участка, кв.м по сведениям ЕГРН	Площадь земельного участка, кв.м по проекту межевания				
1	2	3	4	5	6	7	8	9	10
			Култаевское, с. Култаево, ул. Вишневая, з/у 3а					увеличилась на 5 кв.м (в пределах 10%).	
2036	:8651	59:32:0680001:8651	Пермский край, Пермский район, с. Култаево, ул. Вишневая, д5	979	982	Для ведения личного подсобного хозяйства	-	Исправление реестровой ошибки в местоположении границ земельного участка. Площадь земельного участка увеличилась на 3 кв.м (в пределах 10%).	-
2037	:8653	59:32:0680001:8653	Российская Федерация, Пермский край, м.Пермский р-н, с.п. Култаевское, с. Култаево, ул. Ивовая, з/у 4/2	1 024	1025	Для ведения личного подсобного хозяйства	-	Исправление реестровой ошибки в местоположении границ земельного участка. Площадь земельного участка увеличилась на 1 кв.м (в пределах 10%).	-
2038	:8654	59:32:0680001:8654	Пермский край, Пермский р-н, с. Култаево	1 015	1014	Для ведения личного подсобного хозяйства	-	Исправление реестровой ошибки в местоположении границ земельного участка. Площадь земельного участка уменьшилась на 1 кв.м (в пределах 10%).	-



№	Условный номер на чертеже межевания территории	Кадастровый номер исходного земельного участка с номерами контуров	Адрес (местоположение) земельного участка	Площадь земельных участков		Вид разрешенного использования исходного земельного участка	Вид разрешенного использования образуемого земельного участка	Обоснование проектных решений, в том числе возможные способы образования земельного участка	Отнесение земельного участка территории общего пользования или имуществу общего
				Площадь земельного участка, кв.м по сведениям ЕГРН	Площадь земельного участка, кв.м по проекту межевания				
1	2	3	4	5	6	7	8	9	10
2039	:8655	59:32:0680001:8655	Пермский край, Пермский р-н, с Култаево	1 007	1004	Для ведения личного подсобного хозяйства	-	Исправление реестровой ошибки в местоположении границ земельного участка. Площадь земельного участка уменьшилась на 3 кв.м (в пределах 10%).	-
2040	:8656	59:32:0680001:8656	Российская Федерация, Пермский край, м.Пермский р-н, с.п. Култаевское, с. Култаево, ул. Ивовая, з/у 2/1	1 091	1125	Для ведения личного подсобного хозяйства	-	Исправление реестровой ошибки в местоположении границ земельного участка. Площадь земельного участка увеличилась на 34 кв.м (в пределах 10%).	-
2041	:8658	59:32:0680001:8658	Пермский край, Пермский р-н, Култаевское с/п, с. Култаево, ул. Ивовая, д. 6	990	1027	Для ведения личного подсобного хозяйства	-	Исправление реестровой ошибки в местоположении границ земельного участка. Площадь земельного участка увеличилась на 37 кв.м (в пределах 10%).	-
2042	:8659	59:32:0680001:8659	Российская Федерация, Пермский край, м.Пермский р-н, с.п. Култаевское, с.	999	1023	Для ведения личного подсобного хозяйства	-	Исправление реестровой ошибки в местоположении границ земельного участка. Площадь земельного участка увеличилась	-



№	Условный номер на чертеже межевания территории	Кадастровый номер исходного земельного участка с номерами контуров	Адрес (местоположение) земельного участка	Площадь земельных участков		Вид разрешенного использования исходного земельного участка	Вид разрешенного использования образуемого земельного участка	Обоснование проектных решений, в том числе возможные способы образования земельного участка	Отнесение земельного участка территории общего пользования или имуществу общего
				Площадь земельного участка, кв.м по сведениям ЕГРН	Площадь земельного участка, кв.м по проекту межевания				
1	2	3	4	5	6	7	8	9	10
			Култаево, ул. Ивовая, з/у 6а					на 24 кв.м (в пределах 10%)	
2043	:8660	59:32:0680001:8660	Пермский край, Пермский р-н, с Култаево	1 007	1033	Для ведения личного подсобного хозяйства	-	Исправление реестровой ошибки в местоположении границ земельного участка. Площадь земельного участка увеличилась на 26 кв.м (в пределах 10%).	-
2044	:8661	59:32:0680001:8661	Российская Федерация, Пермский край, м.Пермский р-н, с.п. Култаевское, с Култаево, ул Ивовая, з/у 4а	1 016	1013	Для ведения личного подсобного хозяйства	-	Исправление реестровой ошибки в местоположении границ земельного участка. Площадь земельного участка уменьшилась на 3 кв.м (в пределах 10%).	-
2045	:8662	59:32:0680001:8662	Пермский край, Пермский р-н, Култаевское с/п, с. Култаево, ул. Ивовая, д. 2	1 026	1013	Для ведения личного подсобного хозяйства	-	Исправление реестровой ошибки в местоположении границ земельного участка. Площадь земельного участка уменьшилась на 13 кв.м (в пределах 10%)	-



№	Условный номер на чертеже межевания территории	Кадастровый номер исходного земельного участка с номерами контуров	Адрес (местоположение) земельного участка	Площадь земельных участков		Вид разрешенного использования исходного земельного участка	Вид разрешенного использования образуемого земельного участка	Обоснование проектных решений, в том числе возможные способы образования земельного участка	Отнесение земельного участка территории общего пользования или имуществу общего
				Площадь земельного участка, кв.м по сведениям ЕГРН	Площадь земельного участка, кв.м по проекту межевания				
1	2	3	4	5	6	7	8	9	10
2046	:8663	59:32:0680001:8663	Пермский край, Пермский р-н, с Култаево	1 036	1024	Для ведения личного подсобного хозяйства	-	Исправление реестровой ошибки в местоположении границ земельного участка. Площадь земельного участка уменьшилась на 12 кв.м (в пределах 10%).	-
2047	:8664	59:32:0680001:8664	Пермский край, Пермский р-н, с Култаево	999	1010	Для ведения личного подсобного хозяйства	-	Исправление реестровой ошибки в местоположении границ земельного участка. Площадь земельного участка увеличилась на 11 кв.м (в пределах 10%)	-
2048	:8665	59:32:0680001:8665	Российская Федерация, Пермский край, м.Пермский р-н, с.п. Култаевское, с. Култаево, ул. Ивовая, з/у 1	1 029	1041	Для ведения личного подсобного хозяйства	-	Исправление реестровой ошибки в местоположении границ земельного участка. Площадь земельного участка увеличилась на 12 кв.м (в пределах 10%)	-
2049	:8666	59:32:0680001:8666	Пермский край, Пермский р-н, с Култаево	994	1010	Для ведения личного подсобного хозяйства	-	Исправление реестровой ошибки в местоположении границ земельного участка.	-



№	Условный номер на чертеже межевания территории	Кадастровый номер исходного земельного участка с номерами контуров	Адрес (местоположение) земельного участка	Площадь земельных участков		Вид разрешенного использования исходного земельного участка	Вид разрешенного использования образуемого земельного участка	Обоснование проектных решений, в том числе возможные способы образования земельного участка	Отнесение земельного участка территории общего пользования или имуществу общего
				Площадь земельного участка, кв.м по сведениям ЕГРН	Площадь земельного участка, кв.м по проекту межевания				
1	2	3	4	5	6	7	8	9	10
								Площадь земельного участка увеличилась на 16 кв.м (в пределах 10%).	
2050	:8667	59:32:0680001:8667	Пермский край, Пермский р-н, Култаевское с/п, с. Култаево, ул. Ивовая, д. 5	1 005	982	Для ведения личного подсобного хозяйства	-	Исправление реестровой ошибки в местоположении границ земельного участка. Площадь земельного участка уменьшилась на 23 кв.м (в пределах 10%)	-
2051	:8668	59:32:0680001:8668	Российская Федерация, Пермский край, м.Пермский р-н, с.п. Култаевское, с. Култаево, ул. Ивовая, з/у 7	1 013	1028	Для ведения личного подсобного хозяйства	-	Исправление реестровой ошибки в местоположении границ земельного участка. Площадь земельного участка увеличилась на 15 кв.м (в пределах 10%)	-
2052	:8669	59:32:0680001:8669	Российская Федерация, Пермский край, м.р. н. Пермский, с.п. Култаевское, с. Култаево, ул. Ивовая, 7а	1 021	1041	Для ведения личного подсобного хозяйства	-	Исправление реестровой ошибки в местоположении границ земельного участка. Площадь земельного участка увеличилась на 20 кв.м (в пределах 10%)	-



№	Условный номер на чертеже межевания территории	Кадастровый номер исходного земельного участка с номерами контуров	Адрес (местоположение) земельного участка	Площадь земельных участков		Вид разрешенного использования исходного земельного участка	Вид разрешенного использования образуемого земельного участка	Обоснование проектных решений, в том числе возможные способы образования земельного участка	Отнесение земельного участка территории общего пользования или имуществу общего
				Площадь земельного участка, кв.м по сведениям ЕГРН	Площадь земельного участка, кв.м по проекту межевания				
1	2	3	4	5	6	7	8	9	10
2053	:8670	59:32:0680001:8670	Российская Федерация, Пермский край, Пермский муниципальный район, Култаевское сельское поселение с. Култаево, ул. Ивовая, 9	1 030	1039	Для ведения личного подсобного хозяйства	-	Исправление реестровой ошибки в местоположении границ земельного участка. Площадь земельного участка увеличилась на 9 кв.м (в пределах 10%).	-
2054	:8671	59:32:0680001:8671	Пермский край, Пермский район, с. Култаево, ул. Вишневая, д.1а	1 014	1018	Для ведения личного подсобного хозяйства	-	Исправление реестровой ошибки в местоположении границ земельного участка. Площадь земельного участка увеличилась на 4 кв.м (в пределах 10%).	-
2055	:8673	59:32:0680001:8673	Российская Федерация, Пермский край, м.Пермский р-н, с.п. Култаевское, с. Култаево, ул. Ильинская, з/у 26	1049	1281	Для ведения личного подсобного хозяйства	-	Исправление реестровой ошибки в местоположении границ земельного участка. Площадь земельного участка увеличилась на 232 кв.м (в пределах 10%).	-



№	Условный номер на чертеже межевания территории	Кадастровый номер исходного земельного участка с номерами контуров	Адрес (местоположение) земельного участка	Площадь земельных участков		Вид разрешенного использования исходного земельного участка	Вид разрешенного использования образуемого земельного участка	Обоснование проектных решений, в том числе возможные способы образования земельного участка	Отнесение земельного участка территории общего пользования или имуществу общего
				Площадь земельного участка, кв.м по сведениям ЕГРН	Площадь земельного участка, кв.м по проекту межевания				
1	2	3	4	5	6	7	8	9	10
2056	:8674	59:32:0680001:8674	Пермский край, муниципальный округ Пермский, село Култаево, улица Ильинская, земельный участок 2	1 050	1243	Для ведения личного подсобного хозяйства	-	Исправление реестровой ошибки в местоположении границ земельного участка. Площадь земельного участка увеличилась на 193 кв.м (в пределах 10%).	-
2057	:8677	59:32:0680001:8677	Пермский край, Пермский район, Култаевское с/п, с. Култаево, ул. Осенняя, 12	3 815	3947	Для ведения личного подсобного хозяйства	-	Исправление реестровой ошибки в местоположении границ земельного участка. Площадь земельного участка увеличилась на 132 кв.м (в пределах 10%).	-
2058	:8678	59:32:0680001:8678	Российская Федерация, Пермский край, м.о. Пермский, с. Култаево, ул. Космонавтов, з/у 15а	600	671	для личного подсобного хозяйства	-	Исправление реестровой ошибки в местоположении границ земельного участка. Площадь земельного участка увеличилась на 71 кв.м (в пределах 10%).	-
2059	:8679	59:32:0680001:8679	Пермский край, Пермский район, Култаевское с/п,	1200	1199	Для личного подсобного хозяйства	-	Исправление реестровой ошибки в местоположении границ	-





№	Условный номер на чертеже межевания территории	Кадастровый номер исходного земельного участка с номерами контуров	Адрес (местоположение) земельного участка	Площадь земельных участков		Вид разрешенного использования исходного земельного участка	Вид разрешенного использования образуемого земельного участка	Обоснование проектных решений, в том числе возможные способы образования земельного участка	Отнесение земельного участка территории общего пользования или имуществу общего
				Площадь земельного участка, кв.м по сведениям ЕГРН	Площадь земельного участка, кв.м по проекту межевания				
1	2	3	4	5	6	7	8	9	10
			с.Култаево, ул. Космонавтов					земельного участка. Площадь земельного участка уменьшилась на 1 кв.м (в пределах 10%).	
2060	:8692	59:32:0680001:8692	Пермский край, Пермский район, Култаевское с/п, с.Култаево, ул. Сосновая	2 363	2491	Под объекты транспорта Автомобильного	-	Исправление реестровой ошибки в местоположении границ земельного участка. Площадь земельного участка увеличилась на 128 кв.м (в пределах 10%).	-
2061	:8694	59:32:0680001:8694	Пермский край, Пермский район, Култаевское с/п, с.Култаево, ул. Тасжная	1 509	1515	Под объекты транспорта Автомобильного	-	Исправление реестровой ошибки в местоположении границ земельного участка. Площадь земельного участка увеличилась на 6 кв.м (в пределах 10%).	-
2062	:8695	59:32:0680001:8695	Пермский край, Пермский р-н, Култаевское с/п, с. Култаево, ул. Верховая	1442	1539	Под объекты транспорта Автомобильного	-	Исправление реестровой ошибки в местоположении границ земельного участка. Площадь земельного участка увеличилась на 97 кв.м (в пределах 10%).	-



№	Условный номер на чертеже межевания территории	Кадастровый номер исходного земельного участка с номерами контуров	Адрес (местоположение) земельного участка	Площадь земельных участков		Вид разрешенного использования исходного земельного участка	Вид разрешенного использования образуемого земельного участка	Обоснование проектных решений, в том числе возможные способы образования земельного участка	Отнесение земельного участка территории общего пользования или имуществу общего
				Площадь земельного участка, кв.м по сведениям ЕГРН	Площадь земельного участка, кв.м по проекту межевания				
1	2	3	4	5	6	7	8	9	10
2063	:8697	59:32:0680001:8697	Пермский край, Пермский район, Култаевское с/п, с.Култаево, ул. Петровская	1757	1925	Под объекты транспорта Автомобильного	-	Исправление реестровой ошибки в местоположении границ земельного участка. Площадь земельного участка увеличилась на 168 кв.м (в пределах 10%).	-
2064	:8698	59:32:0680001:8698	Пермский край, Пермский район, Култаевское с/п, с.Култаево, ул. Запрудная	1270	1296	Под объекты транспорта Автомобильного	-	Исправление реестровой ошибки в местоположении границ земельного участка. Площадь земельного участка увеличилась на 26 кв.м (в пределах 10%).	-
2065	:8701	59:32:0680001:8701	Пермский край, Пермский район, Култаевское с/п, с.Култаево, ул. Романовская	1 835	1792	Под объекты транспорта Автомобильного	-	Исправление реестровой ошибки в местоположении границ земельного участка. Площадь земельного участка уменьшилась на 43 кв.м (в пределах 10%).	-
2066	:8702	59:32:0680001:8702	Пермский край, муниципальный округ Пермский, село Култаево,	2600	2640	Для огородничества	-	Исправление реестровой ошибки в местоположении границ земельного участка.	-



№	Условный номер на чертеже межевания территории	Кадастровый номер исходного земельного участка с номерами контуров	Адрес (местоположение) земельного участка	Площадь земельных участков		Вид разрешенного использования исходного земельного участка	Вид разрешенного использования образуемого земельного участка	Обоснование проектных решений, в том числе возможные способы образования земельного участка	Отнесение земельного участка территории общего пользования или имуществу общего
				Площадь земельного участка, кв.м по сведениям ЕГРН	Площадь земельного участка, кв.м по проекту межевания				
1	2	3	4	5	6	7	8	9	10
			улица Осенняя, земельный участок 10а					Площадь земельного участка увеличилась на 40 кв.м (в пределах 10%).	
2067	:8703	59:32:0680001:8703	Пермский край, Пермский район, Култаевское с/п, с.Култаево, ул. Нагорная	3776	3763	Под объекты транспорта Автомобильного	-	Исправление реестровой ошибки в местоположении границ земельного участка. Площадь земельного участка уменьшилась на 13 кв.м (в пределах 10%)	-
2068	:8704	59:32:0680001:8704	Пермский край, Пермский район, Култаевское с/п, с.Култаево, ул. Березовая	1829	1900	Под объекты транспорта Автомобильного	-	Исправление реестровой ошибки в местоположении границ земельного участка. Площадь земельного участка увеличилась на 71 кв.м (в пределах 10%).	-
2069	:8706	59:32:0680001:8706	Пермский край, Пермский район, Култаевское с/п, с.Култаево, ул. Карьерная	2 107	2316	Под объекты транспорта Автомобильного	-	Исправление реестровой ошибки в местоположении границ земельного участка. Площадь земельного участка увеличилась на 209 кв.м (в пределах 10%).	-



№	Условный номер на чертеже межевания территории	Кадастровый номер исходного земельного участка с номерами контуров	Адрес (местоположение) земельного участка	Площадь земельных участков		Вид разрешенного использования исходного земельного участка	Вид разрешенного использования образуемого земельного участка	Обоснование проектных решений, в том числе возможные способы образования земельного участка	Отнесение земельного участка территории общего пользования или имуществу общего
				Площадь земельного участка, кв.м по сведениям ЕГРН	Площадь земельного участка, кв.м по проекту межевания				
1	2	3	4	5	6	7	8	9	10
2070	:8707	59:32:0680001:8707	Пермский край, Пермский район, Култаевское с/п, с.Култаево, ул. Луговая	1 972	2129	Под объекты транспорта Автомобильного	-	Исправление реестровой ошибки в местоположении границ земельного участка. Площадь земельного участка увеличилась на 157 кв.м (в пределах 10%).	-
2071	:8708	59:32:0680001:8708	Пермский край, Пермский район, Култаевское с/п, с.Култаево, ул. Рябиновая	1815	1845	Под объекты транспорта Автомобильного	-	Исправление реестровой ошибки в местоположении границ земельного участка. Площадь земельного участка увеличилась на 30 кв.м (в пределах 10%).	-
2072	:8723	59:32:0680001:8723	Пермский край, муниципальный округ Пермский, село Култаево, улица Тасжная, земельный участок 2	791	744	Для ведения личного подсобного хозяйства	-	Исправление реестровой ошибки в местоположении границ земельного участка. Площадь земельного участка уменьшилась на 47 кв.м (в пределах 10%)	-
2073	:8724	59:32:0680001:8724	Российская Федерация, Пермский край,	791	779	Для ведения личного подсобного хозяйства	-	Исправление реестровой ошибки в местоположении границ земельного участка.	-



№	Условный номер на чертеже межевания территории	Кадастровый номер исходного земельного участка с номерами контуров	Адрес (местоположение) земельного участка	Площадь земельных участков		Вид разрешенного использования исходного земельного участка	Вид разрешенного использования образуемого земельного участка	Обоснование проектных решений, в том числе возможные способы образования земельного участка	Отнесение земельного участка территории общего пользования или имуществу общего
				Площадь земельного участка, кв.м по сведениям ЕГРН	Площадь земельного участка, кв.м по проекту межевания				
1	2	3	4	5	6	7	8	9	10
			м.Пермский р-н, с.п. Култаевское, с Култаево, ул Тажная, з/у 4					Площадь земельного участка уменьшилась на 12 кв.м (в пределах 10%)	
2074	:8736	59:32:0680001:8736	Пермский край, Пермский район, Култаевское с/п, с. Култаево, ул. Нагорная	631	629	Для ведения личного подсобного хозяйства	-	Исправление реестровой ошибки в местоположении границ земельного участка. Площадь земельного участка уменьшилась на 2 кв.м (в пределах 10%).	-
2075	:8742	59:32:0680001:8742	Пермский край, Пермский район, Култаевское с/п, с. Култаево, ул. Копыловская	2 466	2262	Под объекты транспорта Автомобильного	-	Исправление реестровой ошибки в местоположении границ земельного участка. Площадь земельного участка уменьшилась на 204 кв.м (в пределах 10%).	-
2076	:8750	59:32:0680001:8750	Пермский край, Пермский район, Култаевское с/п, с. Култаево	1 645	1675	Для ведения личного подсобного хозяйства	-	Исправление реестровой ошибки в местоположении границ земельного участка. Площадь земельного участка увеличилась на 30 кв.м (в пределах 10%).	-



№	Условный номер на чертеже межевания территории	Кадастровый номер исходного земельного участка с номерами контуров	Адрес (местоположение) земельного участка	Площадь земельных участков		Вид разрешенного использования исходного земельного участка	Вид разрешенного использования образуемого земельного участка	Обоснование проектных решений, в том числе возможные способы образования земельного участка	Отнесение земельного участка территории общего пользования или имуществу общего
				Площадь земельного участка, кв.м по сведениям ЕГРН	Площадь земельного участка, кв.м по проекту межевания				
1	2	3	4	5	6	7	8	9	10
2077	:8753	59:32:0680001:8753	Пермский край, Пермский район, с. Култаево	1 091	1086	для ведения личного подсобного участка	-	Исправление реестровой ошибки в местоположении границ земельного участка. Площадь земельного участка уменьшилась на 5 кв.м (в пределах 10%).	-
2078	:8755	59:32:0680001:8755	Российская Федерация, Пермский край, м.Пермский р-н, с.п. Култаевское, с. Култаево, ул. Карьерная, з/у 12	800	793	Для садоводства	-	Исправление реестровой ошибки в местоположении границ земельного участка. Площадь земельного участка уменьшилась на 7 кв.м (в пределах 10%).	-
2079	:8756	59:32:0680001:8756	Российская Федерация, Пермский край, м.Пермский р-н, с.п. Култаевское, с. Култаево, ул. Туманная, з/у 11	814	857	Для садоводства	-	Исправление реестровой ошибки в местоположении границ земельного участка. Площадь земельного участка увеличилась на 43 кв.м (в пределах 10%)	-
2080	:8758	59:32:0680001:8758	Пермский край, Пермский р-н, с. Култаево	442	444	Для ведения личного подсобного хозяйства	-	Исправление реестровой ошибки в местоположении границ земельного участка. Площадь земельного участка	-



№	Условный номер на чертеже межевания территории	Кадастровый номер исходного земельного участка с номерами контуров	Адрес (местоположение) земельного участка	Площадь земельных участков		Вид разрешенного использования исходного земельного участка	Вид разрешенного использования образуемого земельного участка	Обоснование проектных решений, в том числе возможные способы образования земельного участка	Отнесение земельного участка территории общего пользования или имуществу общего
				Площадь земельного участка, кв.м по сведениям ЕГРН	Площадь земельного участка, кв.м по проекту межевания				
1	2	3	4	5	6	7	8	9	10
								увеличилась на 2 кв.м (в пределах 10%).	
2081	:8759	59:32:0680001:8759	Пермский край, Пермский район, с Култаево, ул Ивовая, д 6/1	600	602	Для ведения личного подсобного хозяйства	-	Исправление реестровой ошибки в местоположении границ земельного участка. Площадь земельного участка увеличилась на 2 кв.м (в пределах 10%).	-
2082	:8762	59:32:0680001:8762	Пермский край, Пермский р-н, Култаевское с/п, с. Култаево, пер. Больничный, номер 1а	617	613	для ведения личного подсобного хозяйства	-	Исправление реестровой ошибки в местоположении границ земельного участка. Площадь земельного участка уменьшилась на 4 кв.м (в пределах 10%).	-
2083	:8763	59:32:0680001:8763	Пермский край, Пермский р-н, с. Култаево, пер. Больничный, д. 1	308	323	для ведения личного подсобного хозяйства	-	Исправление реестровой ошибки в местоположении границ земельного участка. Площадь земельного участка увеличилась на 15 кв.м (в пределах 10%)	-



№	Условный номер на чертеже межевания территории	Кадастровый номер исходного земельного участка с номерами контуров	Адрес (местоположение) земельного участка	Площадь земельных участков		Вид разрешенного использования исходного земельного участка	Вид разрешенного использования образуемого земельного участка	Обоснование проектных решений, в том числе возможные способы образования земельного участка	Отнесение земельного участка территории общего пользования или имуществу общего
				Площадь земельного участка, кв.м по сведениям ЕГРН	Площадь земельного участка, кв.м по проекту межевания				
1	2	3	4	5	6	7	8	9	10
2084	:8765	59:32:0680001:8765	Пермский край, Пермский р-н, с Култаево, ул Мелиораторов	818	814	Для ведения личного подсобного хозяйства	-	Исправление реестровой ошибки в местоположении границ земельного участка. Площадь земельного участка уменьшилась на 4 кв.м (в пределах 10%).	-
2085	:8766	59:32:0680001:8766	Пермский край, Пермский р-н, с Култаево, ул Мелиораторов	64	67	под общественную застройку	-	Исправление реестровой ошибки в местоположении границ земельного участка. Площадь земельного участка увеличилась на 3 кв.м (в пределах 10%).	-
2086	:8772	59:32:0680001:8772	Пермский край, Пермский район, Култаевское сельское поселение, село Култаево, переулок 8 Марта	235	258	для благоустройства территории	-	Исправление реестровой ошибки в местоположении границ земельного участка. Площадь земельного участка увеличилась на 23 кв.м (в пределах 10%).	-
2087	:8776	59:32:0680001:8776	Пермский край, муниципальный округ Пермский, село Култаево, улица Романа	296	296	Для размещения строений, сооружений сбыта и заготовок	-	Исправление реестровой ошибки в местоположении границ земельного участка. Площадь земельного участка	-





№	Условный номер на чертеже межевания территории	Кадастровый номер исходного земельного участка с номерами контуров	Адрес (местоположение) земельного участка	Площадь земельных участков		Вид разрешенного использования исходного земельного участка	Вид разрешенного использования образуемого земельного участка	Обоснование проектных решений, в том числе возможные способы образования земельного участка	Отнесение земельного участка территории общего пользования или имуществу общего
				Площадь земельного участка, кв.м по сведениям ЕГРН	Площадь земельного участка, кв.м по проекту межевания				
1	2	3	4	5	6	7	8	9	10
			Кашина, земельный участок 1016					неизменилась на 0 кв.м (в пределах 10%).	
2088	:8783	59:32:0680001:8783	Пермский край, Пермский район, Култаевское сельское поселение, село Култаево	307	297	Для ведения личного подсобного хозяйства	-	Исправление реестровой ошибки в местоположении границ земельного участка. Площадь земельного участка уменьшилась на 10 кв.м (в пределах 10%).	-
2089	:8790	59:32:0680001:8790	Пермский край, Пермский район, Култаевское с/п, с.Култаево, ул. Цветочная	1630	1679	Под объекты транспорта Автомобильного	-	Исправление реестровой ошибки в местоположении границ земельного участка. Площадь земельного участка увеличилась на 49 кв.м (в пределах 10%)	-
2090	:8791	59:32:0680001:8791	Пермский край, Пермский р-н, с. Култаево, ул. Осенняя, д.1	892	979	Для ведения личного подсобного хозяйства	-	Исправление реестровой ошибки в местоположении границ земельного участка. Площадь земельного участка увеличилась на 87 кв.м (в пределах 10%).	-



№	Условный номер на чертеже межевания территории	Кадастровый номер исходного земельного участка с номерами контуров	Адрес (местоположение) земельного участка	Площадь земельных участков		Вид разрешенного использования исходного земельного участка	Вид разрешенного использования образуемого земельного участка	Обоснование проектных решений, в том числе возможные способы образования земельного участка	Отнесение земельного участка территории общего пользования или имуществу общего
				Площадь земельного участка, кв.м по сведениям ЕГРН	Площадь земельного участка, кв.м по проекту межевания				
1	2	3	4	5	6	7	8	9	10
2091	:8796	59:32:0680001:8796	Пермский край, Пермский район, Култаевское с/п, с.Култаево	532	565	для огородничества	-	Исправление реестровой ошибки в местоположении границ земельного участка. Площадь земельного участка увеличилась на 33 кв.м (в пределах 10%)	-
2092	:8797	59:32:0680001:8797	Пермский край, Пермский р-н, Култаевское с/п, с. Култаево, ул. Мелиораторов, д. 11 В, кв. 1	629	608	Для ведения личного подсобного хозяйства	-	Исправление реестровой ошибки в местоположении границ земельного участка. Площадь земельного участка уменьшилась на 21 кв.м (в пределах 10%)	-
2093	:8803	59:32:0680001:8803	Пермский край, Пермский р-н, Култаевское с/п, с. Култаево, ул. Лесная	670	700	для сенокошения	-	Исправление реестровой ошибки в местоположении границ земельного участка. Площадь земельного участка увеличилась на 30 кв.м (в пределах 10%).	-
2094	:8804	59:32:0680001:8804	Пермский край, Пермский район, с. Култаево, ул Зеленая, д 2в	684	708	Для ведения личного подсобного хозяйства	-	Исправление реестровой ошибки в местоположении границ земельного участка. Площадь земельного участка увеличилась	-



№	Условный номер на чертеже межевания территории	Кадастровый номер исходного земельного участка с номерами контуров	Адрес (местоположение) земельного участка	Площадь земельных участков		Вид разрешенного использования исходного земельного участка	Вид разрешенного использования образуемого земельного участка	Обоснование проектных решений, в том числе возможные способы образования земельного участка	Отнесение земельного участка территории общего пользования или имуществу общего
				Площадь земельного участка, кв.м по сведениям ЕГРН	Площадь земельного участка, кв.м по проекту межевания				
1	2	3	4	5	6	7	8	9	10
								на 24 кв.м (в пределах 10%)	
2095	:8806	59:32:0680001:8806	Пермский край, Пермский район, Култаевское сельское поселение, село Култаево	206	190	для благоустройства	-	Исправление реестровой ошибки в местоположении границ земельного участка. Площадь земельного участка уменьшилась на 16 кв.м (в пределах 10%)	-
2096	:8811	59:32:0680001:8811	Пермский край, Пермский район, Култаевское с/п, с. Култаево, ул. 8 Марта, д. 9	33	61	для благоустройства	-	Исправление реестровой ошибки в местоположении границ земельного участка. Площадь земельного участка увеличилась на 28 кв.м (в пределах 10%)	-
2097	:8814	59:32:0680001:8814	Пермский край, Пермский район, Култаевское сельское поселение, с. Култаево, ул. Октябрьская, 9а	9766	9771	Больница	-	Исправление реестровой ошибки в местоположении границ земельного участка. Площадь земельного участка увеличилась на 5 кв.м (в пределах 10%).	-



№	Условный номер на чертеже межевания территории	Кадастровый номер исходного земельного участка с номерами контуров	Адрес (местоположение) земельного участка	Площадь земельных участков		Вид разрешенного использования исходного земельного участка	Вид разрешенного использования образуемого земельного участка	Обоснование проектных решений, в том числе возможные способы образования земельного участка	Отнесение земельного участка территории общего пользования или имуществу общего
				Площадь земельного участка, кв.м по сведениям ЕГРН	Площадь земельного участка, кв.м по проекту межевания				
1	2	3	4	5	6	7	8	9	10
2098	:8815	59:32:0680001:8815	Пермский край, муниципальный округ Пермский, село Култаево, улица Романа Кашина, земельный участок 80	3856	3791	Больница	-	Исправление реестровой ошибки в местоположении границ земельного участка. Площадь земельного участка уменьшилась на 65 кв.м (в пределах 10%).	-
2099	:8819	59:32:0680001:8819	Пермский край, Пермский район, Култаевское с/п, с. Култаево	649	636	Под благоустройство	-	Исправление реестровой ошибки в местоположении границ земельного участка. Площадь земельного участка уменьшилась на 13 кв.м (в пределах 10%).	-
2100	:8823	59:32:0680001:8823	Пермский край, Пермский район, Култаевское сельское поселение, село Култаево	209	200	для огородничества	-	Исправление реестровой ошибки в местоположении границ земельного участка. Площадь земельного участка уменьшилась на 9 кв.м (в пределах 10%).	-
2101	:8824	59:32:0680001:8824 (Граница участка многоконтурная. Количество контуров - 2)	Пермский край, Пермский район, Култаевское с/п, с. Култаево	1476	1460	Для организации парковки	-	Исправление реестровой ошибки в местоположении границ земельного участка. Площадь земельного участка уменьшилась	-



№	Условный номер на чертеже межевания территории	Кадастровый номер исходного земельного участка с номерами контуров	Адрес (местоположение) земельного участка	Площадь земельных участков		Вид разрешенного использования исходного земельного участка	Вид разрешенного использования образуемого земельного участка	Обоснование проектных решений, в том числе возможные способы образования земельного участка	Отнесение земельного участка территории общего пользования или имуществу общего
				Площадь земельного участка, кв.м по сведениям ЕГРН	Площадь земельного участка, кв.м по проекту межевания				
1	2	3	4	5	6	7	8	9	10
								на 16 кв.м (в пределах 10%)	
2102	:8825	59:32:0680001:8825 (Граница участка многоконтурная. Количество контуров - 6)	Пермский край, Пермский район, Култаевское с/п, с.Култаево, ул. Нижнемуллинская, д.11,13.	38	42	под объекты инженерного оборудования газоснабжения (газопровод низкого давления, инженерные сети инв.№57:246:002:000230100)	-	Исправление реестровой ошибки в местоположении границ земельного участка. Площадь земельного участка увеличилась на 4 кв.м (в пределах 10%).	-
2103	:8826	59:32:0680001:8826	Пермский край, Пермский район, Култаевское сельское поселение, село Култаево	634	695	Огороды	-	Исправление реестровой ошибки в местоположении границ земельного участка. Площадь земельного участка увеличилась на 61 кв.м (в пределах 10%)	-
2104	:8828	59:32:0680001:8828 (Граница участка многоконтурная. Количество контуров - 2)	Пермский край, Пермский район, Култаевское с/п, с.Култаево	39	39	Под объекты инженерного оборудования газоснабжения (газопровод высокого и низкого давления по ул.Мира в с.Култаево инв.№27688)	-	Исправление реестровой ошибки в местоположении границ земельного участка. Площадь земельного участка не изменилась на 0 кв.м (в пределах 10%).	-



№	Условный номер на чертеже межевания территории	Кадастровый номер исходного земельного участка с номерами контуров	Адрес (местоположение) земельного участка	Площадь земельных участков		Вид разрешенного использования исходного земельного участка	Вид разрешенного использования образуемого земельного участка	Обоснование проектных решений, в том числе возможные способы образования земельного участка	Отнесение земельного участка территории общего пользования или имуществу общего
				Площадь земельного участка, кв.м по сведениям ЕГРН	Площадь земельного участка, кв.м по проекту межевания				
1	2	3	4	5	6	7	8	9	10
2105	:8829	59:32:0680001:8829	Пермский край, Пермский район, с. Култаево, ул. Романа Кашина	750	976	Для ведения личного подсобного хозяйства	-	Исправление реестровой ошибки в местоположении границ земельного участка. Площадь земельного участка увеличилась на 226 кв.м (в пределах 10%).	-
2106	:8830	59:32:0680001:8830	Пермский край, муниципальный округ Пермский, село Култаево, улица Романа Кашина, земельный участок 86	750	1065	Для ведения личного подсобного хозяйства	-	Исправление реестровой ошибки в местоположении границ земельного участка. Площадь земельного участка увеличилась на 315 кв.м (в пределах 10%).	-
2107	:885	59:32:0680001:885	Российская Федерация, Пермский край, м.Пермский р-н, с.п. Култаевское, с. Култаево, ул. Листопадная, з/у 1	935	945	Для ведения личного подсобного хозяйства	-	Исправление реестровой ошибки в местоположении границ земельного участка. Площадь земельного участка увеличилась на 10 кв.м (в пределах 10%)	-
2108	:8864	59:32:0680001:8864	Пермский край, муниципальный округ Пермский,	1200	1228	Под индивидуальное жилищное строительство	-	Исправление реестровой ошибки в местоположении границ	-



№	Условный номер на чертеже межевания территории	Кадастровый номер исходного земельного участка с номерами контуров	Адрес (местоположение) земельного участка	Площадь земельных участков		Вид разрешенного использования исходного земельного участка	Вид разрешенного использования образуемого земельного участка	Обоснование проектных решений, в том числе возможные способы образования земельного участка	Отнесение земельного участка территории общего пользования или имуществу общего
				Площадь земельного участка, кв.м по сведениям ЕГРН	Площадь земельного участка, кв.м по проекту межевания				
1	2	3	4	5	6	7	8	9	10
			село Култаево, улица Романовская, земельный участок 6					земельного участка. Площадь земельного участка увеличилась на 28 кв.м (в пределах 10%).	
2109	:8865	59:32:0680001:8865 (Граница участка многоконтурная. Количество контуров - 8	Пермский край, Пермский район, Култаевское с/п, с.Култаево	36	36	под объекты инженерного оборудования газоснабжения (сети газоснабжения по ул. Первомайской, Кирова, Зеленая (лит. Ср), инв. №896)	-	Исправление реестровой ошибки в местоположении границ земельного участка. Площадь земельного участка не изменилась на 0 кв.м (в пределах 10%).	-
2110	:8866	59:32:0680001:8866 (Граница участка многоконтурная. Количество контуров - 14)	Пермский край, Пермский район, Култаевское с/п, с.Култаево	22	22	под объекты инженерного оборудования газоснабжения (газопровод низкого давления с.Култаево инв.№27677, лит.Ср)	-	Исправление реестровой ошибки в местоположении границ земельного участка. Площадь земельного участка не изменилась на 0 кв.м (в пределах 10%).	-
2111	:8873	59:32:0680001:8873	Пермский край, муниципальный округ Пермский, село Култаево, улица Романа Кашина, земельный участок 156	550	601	Для ведения личного подсобного хозяйства	-	Исправление реестровой ошибки в местоположении границ земельного участка. Площадь земельного участка увеличилась на 51 кв.м (в пределах 10%).	-



№	Условный номер на чертеже межевания территории	Кадастровый номер исходного земельного участка с номерами контуров	Адрес (местоположение) земельного участка	Площадь земельных участков		Вид разрешенного использования исходного земельного участка	Вид разрешенного использования образуемого земельного участка	Обоснование проектных решений, в том числе возможные способы образования земельного участка	Отнесение земельного участка территории общего пользования или имуществу общего
				Площадь земельного участка, кв.м по сведениям ЕГРН	Площадь земельного участка, кв.м по проекту межевания				
1	2	3	4	5	6	7	8	9	10
2112	:8874	59:32:0680001:8874 (Граница участка многоконтурная Количество контуров - 64)	Пермский край, Пермский район, Култаевское с/п	115	114	под объекты инженерного оборудования газоснабжения (газопровод высокого и низкого давления с.Култаево, д.Кичаново, инв.№27124, лит. Сг)	-	Исправление реестровой ошибки в местоположении границ земельного участка. Площадь земельного участка уменьшилась на 1 кв.м (в пределах 10%).	-
2113	:8880	59:32:0680001:8880	Пермский край, муниципальный округ Пермский, село Култаево, улица Первомайская, земельный участок 2а Пермский край, муниципальный округ Пермский, село Култаево, улица Первомайская, земельный участок 2а	620	627	Для ведения личного подсобного хозяйства	-	Исправление реестровой ошибки в местоположении границ земельного участка. Площадь земельного участка увеличилась на 7 кв.м (в пределах 10%).	-





№	Условный номер на чертеже межевания территории	Кадастровый номер исходного земельного участка с номерами контуров	Адрес (местоположение) земельного участка	Площадь земельных участков		Вид разрешенного использования исходного земельного участка	Вид разрешенного использования образуемого земельного участка	Обоснование проектных решений, в том числе возможные способы образования земельного участка	Отнесение земельного участка территории общего пользования или имуществу общего
				Площадь земельного участка, кв.м по сведениям ЕГРН	Площадь земельного участка, кв.м по проекту межевания				
1	2	3	4	5	6	7	8	9	10
2114	:8881	59:32:0680001:8881	Пермский край, Пермский район, Култаевское сельское поселение, село Култаево, улица Первомайская	508	556	Для ведения личного подсобного хозяйства	-	Исправление реестровой ошибки в местоположении границ земельного участка. Площадь земельного участка увеличилась на 48 кв.м (в пределах 10%).	-
2115	:8883	59:32:0680001:8883	Пермский край, Пермский район, с. Култаево, ул Речная, д 126	810	790	Для ведения личного подсобного хозяйства	-	Исправление реестровой ошибки в местоположении границ земельного участка. Площадь земельного участка уменьшилась на 20 кв.м (в пределах 10%).	-
2116	:8909	59:32:0680001:8909	Пермский край, Пермский р-н, с. Култаево, ул. Ильинская, д.26	12	12	Для ведения личного подсобного хозяйства	-	Исправление реестровой ошибки в местоположении границ земельного участка. Площадь земельного участка не изменилась на 0 кв.м (в пределах 10%).	-
2117	:8910	59:32:0680001:8910	Пермский край, Пермский район, с.Култаево,	641	626	Для ведения личного подсобного хозяйства	-	Исправление реестровой ошибки в местоположении границ	-



№	Условный номер на чертеже межевания территории	Кадастровый номер исходного земельного участка с номерами контуров	Адрес (местоположение) земельного участка	Площадь земельных участков		Вид разрешенного использования исходного земельного участка	Вид разрешенного использования образуемого земельного участка	Обоснование проектных решений, в том числе возможные способы образования земельного участка	Отнесение земельного участка территории общего пользования или имуществу общего
				Площадь земельного участка, кв.м по сведениям ЕГРН	Площадь земельного участка, кв.м по проекту межевания				
1	2	3	4	5	6	7	8	9	10
			ул.Ивовая, д.12					земельного участка. Площадь земельного участка уменьшилась на 15 кв.м (в пределах 10%).	
2118	:8911	59:32:0680001:8911	Пермский край, Пермский район, с. Култаево, ул. Ивовая, д.12 а	640	638	Для ведения личного подсобного хозяйства	-	Исправление реестровой ошибки в местоположении границ земельного участка. Площадь земельного участка уменьшилась на 2 кв.м (в пределах 10%).	-
2119	:8980	59:32:0680001:8980	Пермский край, Пермский район, Култаевское с/п, с. Култаево	700	699	Для ведения личного подсобного хозяйства	-	Исправление реестровой ошибки в местоположении границ земельного участка. Площадь земельного участка уменьшилась на 1 кв.м (в пределах 10%).	-
2120	:8981	59:32:0680001:8981	Пермский край, Пермский район р-н, с Култаево, ул Ивовая, д23а	817	814	Для ведения личного подсобного хозяйства	-	Исправление реестровой ошибки в местоположении границ земельного участка. Площадь земельного участка уменьшилась на 3 кв.м (в пределах 10%).	-



№	Условный номер на чертеже межевания территории	Кадастровый номер исходного земельного участка с номерами контуров	Адрес (местоположение) земельного участка	Площадь земельных участков		Вид разрешенного использования исходного земельного участка	Вид разрешенного использования образуемого земельного участка	Обоснование проектных решений, в том числе возможные способы образования земельного участка	Отнесение земельного участка территории общего пользования или имуществу общего
				Площадь земельного участка, кв.м по сведениям ЕГРН	Площадь земельного участка, кв.м по проекту межевания				
1	2	3	4	5	6	7	8	9	10
2121	:8983	59:32:0680001:8983	Пермский край, Пермский р-н, Култаевское с/п, с. Култаево, ул. Ивовая, д. 27	828	851	Для ведения личного подсобного хозяйства	-	Исправление реестровой ошибки в местоположении границ земельного участка. Площадь земельного участка увеличилась на 23 кв.м (в пределах 10%)	-
2122	:8984	59:32:0680001:8984	Пермский край, Пермский р-н, с Култаево, ул Ивовая, д 25	829	838	Для ведения личного подсобного хозяйства	-	Исправление реестровой ошибки в местоположении границ земельного участка. Площадь земельного участка увеличилась на 9 кв.м (в пределах 10%).	-
2123	:8992	59:32:0680001:8992	Пермский край, Пермский район, с. Култаево, ул. Осенняя, д.5	1 000	1047	Под жилую застройку индивидуальную	-	Исправление реестровой ошибки в местоположении границ земельного участка. Площадь земельного участка увеличилась на 47 кв.м (в пределах 10%).	-
2124	:8993	59:32:0680001:8993	Пермский край, муниципальный округ Пермский, село Култаево,	1400	1435	Под жилую застройку индивидуальную	-	Исправление реестровой ошибки в местоположении границ земельного участка. Площадь земельного участка	-



№	Условный номер на чертеже межевания территории	Кадастровый номер исходного земельного участка с номерами контуров	Адрес (местоположение) земельного участка	Площадь земельных участков		Вид разрешенного использования исходного земельного участка	Вид разрешенного использования образуемого земельного участка	Обоснование проектных решений, в том числе возможные способы образования земельного участка	Отнесение земельного участка территории общего пользования или имуществу общего
				Площадь земельного участка, кв.м по сведениям ЕГРН	Площадь земельного участка, кв.м по проекту межевания				
1	2	3	4	5	6	7	8	9	10
			улица Осенняя, земельный участок 7					увеличилась на 35 кв.м (в пределах 10%)	
2125	:8995	59:32:0680001:8995	Пермский край, Пермский р-н, с. Култаево, ул. Копыловская, номер 2г	497	545	Для ведения личного подсобного хозяйства	-	Исправление реестровой ошибки в местоположении границ земельного участка. Площадь земельного участка увеличилась на 48 кв.м (в пределах 10%).	-
2126	:8997	59:32:0680001:8997	Пермский край, Пермский район, с. Култаево, ул. Строителей, д. 17а	1070	1165	Для личного подсобного хозяйства	-	Исправление реестровой ошибки в местоположении границ земельного участка. Площадь земельного участка увеличилась на 95 кв.м (в пределах 10%)	-
2127	:8998	59:32:0680001:8998	Пермский край, Пермский р-н, Култаевское с/п, с. Култаево, ул. Строителей, 19а	963	1038	Для личного подсобного хозяйства	-	Исправление реестровой ошибки в местоположении границ земельного участка. Площадь земельного участка увеличилась на 75 кв.м (в пределах 10%)	-



№	Условный номер на чертеже межевания территории	Кадастровый номер исходного земельного участка с номерами контуров	Адрес (местоположение) земельного участка	Площадь земельных участков		Вид разрешенного использования исходного земельного участка	Вид разрешенного использования образуемого земельного участка	Обоснование проектных решений, в том числе возможные способы образования земельного участка	Отнесение земельного участка территории общего пользования или имуществу общего
				Площадь земельного участка, кв.м по сведениям ЕГРН	Площадь земельного участка, кв.м по проекту межевания				
1	2	3	4	5	6	7	8	9	10
2128	:90	59:32:0680001:90	Пермский край, Пермский р-н, с. Култаево, ул. Мелиораторов, д. 7а	700	900	для личного подсобного хозяйства	-	Исправление реестровой ошибки в местоположении границ земельного участка. Площадь земельного участка увеличилась на 200 кв.м (в пределах 10%).	-
2129	:9000	59:32:0680001:9000	Пермский край, Пермский р-н, Култаевское с/п, с. Култаево, ул. Строителей.	1 082	1083	Для ведения личного подсобного хозяйства	-	Исправление реестровой ошибки в местоположении границ земельного участка. Площадь земельного участка увеличилась на 1 кв.м (в пределах 10%).	-
2130	:9002	59:32:0680001:9002	Пермский край, муниципальный округ Пермский, село Култаево, улица Нижнемуллинская, земельный участок 10/1	382	382	Магазины, торговые комплексы, торговые павильоны общей площадью до 150 кв. метров	-	Исправление реестровой ошибки в местоположении границ земельного участка. Площадь земельного участка не изменилась на 0 кв.м (в пределах 10%).	-
2131	:9006	59:32:0680001:9006	Пермский край, муниципальный	787	757	Для личного подсобного хозяйства	-	Исправление реестровой ошибки в местоположении границ земельного участка.	-



№	Условный номер на чертеже межевания территории	Кадастровый номер исходного земельного участка с номерами контуров	Адрес (местоположение) земельного участка	Площадь земельных участков		Вид разрешенного использования исходного земельного участка	Вид разрешенного использования образуемого земельного участка	Обоснование проектных решений, в том числе возможные способы образования земельного участка	Отнесение земельного участка территории общего пользования или имуществу общего
				Площадь земельного участка, кв.м по сведениям ЕГРН	Площадь земельного участка, кв.м по проекту межевания				
1	2	3	4	5	6	7	8	9	10
			округ Пермский, село Култаево, улица Петровская, земельный участок 8					Площадь земельного участка уменьшилась на 30 кв.м (в пределах 10%)	
2132	:9007	59:32:0680001:9007	Пермский край, Пермский р-н, с. Култаево, ул. Петровская, д. 8а	787	775	Для личного подсобного хозяйства	-	Исправление реестровой ошибки в местоположении границ земельного участка. Площадь земельного участка уменьшилась на 12 кв.м (в пределах 10%)	-
2133	:9019	59:32:0680001:9019	Российская Федерация, Пермский Край, м.Пермский р-н, с.п. Култаевское, с. Култаево, ул. Пермская, уч. №34.	1 018	1013	Для ведения личного подсобного хозяйства	-	Исправление реестровой ошибки в местоположении границ земельного участка. Площадь земельного участка уменьшилась на 5 кв.м (в пределах 10%).	-
2134	:9029	59:32:0680001:9029	Российская Федерация, Пермский край, м.Пермский р-н, с.п. Култаевское, с.	1 392	1393	Отдельно стоящие многоквартирные жилые дома с приусадебными участками этажностью не выше 3 этажей	-	Исправление реестровой ошибки в местоположении границ земельного участка. Площадь земельного участка увеличилась на 1 кв.м (в	-



№	Условный номер на чертеже межевания территории	Кадастровый номер исходного земельного участка с номерами контуров	Адрес (местоположение) земельного участка	Площадь земельных участков		Вид разрешенного использования исходного земельного участка	Вид разрешенного использования образуемого земельного участка	Обоснование проектных решений, в том числе возможные способы образования земельного участка	Отнесение земельного участка территории общего пользования или имуществу общего
				Площадь земельного участка, кв.м по сведениям ЕГРН	Площадь земельного участка, кв.м по проекту межевания				
1	2	3	4	5	6	7	8	9	10
			Култаево, ул. Верховая, з/у 16а					пределах 10%).	
2135	:9030	59:32:0680001:9030	Российская Федерация, Пермский край, м.Пермский р-н, с.п. Култаевское, с. Култаево, ул. Верховая, з/у 16	1374	1387	Отдельно стоящие многоквартирные жилые дома спроектированными участками этажностью не выше 3 этажей	-	Исправление реестровой ошибки в местоположении границ земельного участка. Площадь земельного участка увеличилась на 13 кв.м (в пределах 10%).	-
2136	:9058	59:32:0680001:9058	Пермский край, Пермский р-н, с Култаево	912	916	площадки для отдыха с элементами озеленения	-	Исправление реестровой ошибки в местоположении границ земельного участка. Площадь земельного участка увеличилась на 4 кв.м (в пределах 10%).	-
2137	:9078	59:32:0680001:9078	Российская Федерация, Пермский край, м.о Пермский, с Култаево, ул Нагорная, з/у 3а	848	865	Для ведения личного подсобного хозяйства	-	Исправление реестровой ошибки в местоположении границ земельного участка. Площадь земельного участка увеличилась на 17 кв.м (в	-



№	Условный номер на чертеже межевания территории	Кадастровый номер исходного земельного участка с номерами контуров	Адрес (местоположение) земельного участка	Площадь земельных участков		Вид разрешенного использования исходного земельного участка	Вид разрешенного использования образуемого земельного участка	Обоснование проектных решений, в том числе возможные способы образования земельного участка	Отнесение земельного участка территории общего пользования или имуществу общего
				Площадь земельного участка, кв.м по сведениям ЕГРН	Площадь земельного участка, кв.м по проекту межевания				
1	2	3	4	5	6	7	8	9	10
								пределах 10%).	
2138	:9086	59:32:0680001:9086	Пермский край, Пермский район, Култаевское с/п, с. Култаево, ул. Первомайская	961	1164	Для ведения личного подсобного хозяйства	-	Исправление реестровой ошибки в местоположении границ земельного участка. Площадь земельного участка увеличилась на 203 кв.м (в пределах 10%).	-
2139	:9087	59:32:0680001:9087	Пермский край, муниципальный округ Пермский, село Култаево, улица Первомайская, земельный участок ба	961	995	Для ведения личного подсобного хозяйства	-	Исправление реестровой ошибки в местоположении границ земельного участка. Площадь земельного участка увеличилась на 34 кв.м (в пределах 10%).	-
2140	:9088	59:32:0680001:9088	Пермский край, Пермский район, Култаевское с/п, с. Култаево, ул. Зеленая	722	681	Для личного подсобного хозяйства	-	Исправление реестровой ошибки в местоположении границ земельного участка. Площадь земельного участка уменьшилась на 41 кв.м (в пределах 10%).	-





№	Условный номер на чертеже межевания территории	Кадастровый номер исходного земельного участка с номерами контуров	Адрес (местоположение) земельного участка	Площадь земельных участков		Вид разрешенного использования исходного земельного участка	Вид разрешенного использования образуемого земельного участка	Обоснование проектных решений, в том числе возможные способы образования земельного участка	Отнесение земельного участка как территории общего пользования или имуществу общего
				Площадь земельного участка, кв.м по сведениям ЕГРН	Площадь земельного участка, кв.м по проекту межевания				
1	2	3	4	5	6	7	8	9	10
2141	:9089	59:32:0680001:9089	Пермский край, Пермский район, Култаевское с/п, с. Култаево, ул. Зеленая	965	988	Для личного подсобного хозяйства	-	Исправление реестровой ошибки в местоположении границ земельного участка. Площадь земельного участка увеличилась на 23 кв.м (в пределах 10%).	-
2142	:9097	59:32:0680001:9097 (Граница участка многоконтурная Количество контуров - 308)	Пермский край, Пермский р-н, Култаевское с/п, с. Култаево	313	313	Под объекты инженерного оборудования Газоснабжения	-	Исправление реестровой ошибки в местоположении границ земельного участка. Площадь земельного участка не изменилась на 0 кв.м (в пределах 10%).	-
2143	:91	59:32:0680001:91	Пермский край, Пермский р-н, с/п Култаевское, с. Култаево, ул. Р.Кашина, дом 65	2686	2949	Под жилую застройку Среднеэтажную	-	Исправление реестровой ошибки в местоположении границ земельного участка. Площадь земельного участка увеличилась на 263 кв.м (в пределах 10%).	-



№	Условный номер на чертеже межевания территории	Кадастровый номер исходного земельного участка с номерами контуров	Адрес (местоположение) земельного участка	Площадь земельных участков		Вид разрешенного использования исходного земельного участка	Вид разрешенного использования образуемого земельного участка	Обоснование проектных решений, в том числе возможные способы образования земельного участка	Отнесение земельного участка территории общего пользования или имуществу общего
				Площадь земельного участка, кв.м по сведениям ЕГРН	Площадь земельного участка, кв.м по проекту межевания				
1	2	3	4	5	6	7	8	9	10
2144	:9105	59:32:0680001:9105	Пермский край, Пермский район, Култаевское с/п, с.Култаево	18 000	18253	Для размещения иных объектов (территорий) рекреационного назначения (для организации зоны отдыха граждан)	-	Исправление реестровой ошибки в местоположении границ земельного участка. Площадь земельного участка увеличилась на 253 кв.м (в пределах 10%).	-
2145	:9152	59:32:0680001:9152 (Граница участка многоконтурная. Количество контуров - 4)	Пермский край, Пермский район, Култаевское сельское поселение, с. Култаево, ВЛ-35 кВ ТЭЦ-9 - Водозабор-2	115	115	Под объекты инженерного оборудования Электроснабжения	-	Исправление реестровой ошибки в местоположении границ земельного участка. Площадь земельного участка не изменилась на 0 кв.м (в пределах 10%).	-
2146	:9160	59:32:0680001:9160	Пермский край, Пермский район, Култаевское с/п, с. Култаево, ул. Снежная, д. 8	52	56	Для благоустройства территории	-	Исправление реестровой ошибки в местоположении границ земельного участка. Площадь земельного участка увеличилась на 4 кв.м (в пределах 10%).	-
2147	:9197	59:32:0680001:9197	Пермский край, Пермский р-н, Култаевское с/п, с. Култаево, ул. Мелиораторов, д.	545	590	Для ведения личного подсобного хозяйства	-	Исправление реестровой ошибки в местоположении границ земельного участка. Площадь земельного участка увеличилась	-



№	Условный номер на чертеже межевания территории	Кадастровый номер исходного земельного участка с номерами контуров	Адрес (местоположение) земельного участка	Площадь земельных участков		Вид разрешенного использования исходного земельного участка	Вид разрешенного использования образуемого земельного участка	Обоснование проектных решений, в том числе возможные способы образования земельного участка	Отнесение земельного участка территории общего пользования или имуществу общего
				Площадь земельного участка, кв.м по сведениям ЕГРН	Площадь земельного участка, кв.м по проекту межевания				
1	2	3	4	5	6	7	8	9	10
			17/1					на 45 кв.м (в пределах 10%)	
2148	:9198	59:32:0680001:9198	Пермский край, Пермский р-н, Култаевское с/п, с. Култаево, ул. Мелиораторов, д. 17, кв. 1	898	872	Для ведения личного подсобного хозяйства	-	Исправление реестровой ошибки в местоположении границ земельного участка. Площадь земельного участка уменьшилась на 26 кв.м (в пределах 10%)	-
2149	:9202	59:32:0680001:9202	Пермский край, Пермский район, Култаевское с/п, с.Култаево	123	119	Для ведения личного подсобного хозяйства	-	Исправление реестровой ошибки в местоположении границ земельного участка. Площадь земельного участка уменьшилась на 4 кв.м (в пределах 10%).	-
2150	:9206	59:32:0680001:9206	Пермский край, Пермский р-н, с Култаево	600	561	Отдельно стоящие многоквартирные жилые дома с приусадебными участками этажностью не выше 3 этажей	-	Исправление реестровой ошибки в местоположении границ земельного участка. Площадь земельного участка уменьшилась на 39 кв.м (в пределах 10%).	-
2151	:9208	59:32:0680001:9208	Российская Федерация, Пермский край,	940	953	Для садоводства	-	Исправление реестровой ошибки в местоположении границ земельного участка.	-



№	Условный номер на чертеже межевания территории	Кадастровый номер исходного земельного участка с номерами контуров	Адрес (местоположение) земельного участка	Площадь земельных участков		Вид разрешенного использования исходного земельного участка	Вид разрешенного использования образуемого земельного участка	Обоснование проектных решений, в том числе возможные способы образования земельного участка	Отнесение земельного участка территории общего пользования или имуществу общего
				Площадь земельного участка, кв.м по сведениям ЕГРН	Площадь земельного участка, кв.м по проекту межевания				
1	2	3	4	5	6	7	8	9	10
			м.Пермский р-н, с.п. Култаевское, с. Култаево, ул. Ивановская, з/у 4					Площадь земельного участка увеличилась на 13 кв.м (в пределах 10%)	
2152	:9229	59:32:0680001:9229	Пермский край, муниципальный округ Пермский, село Култаево, улица Петровская, земельный участок 2а	642	639	Для личного подсобного хозяйства	-	Исправление реестровой ошибки в местоположении границ земельного участка. Площадь земельного участка уменьшилась на 3 кв.м (в пределах 10%).	-
2153	:9230	59:32:0680001:9230	Пермский край, муниципальный округ Пермский, село Култаево, улица Петровская, земельный участок 2	704	706	Для личного подсобного хозяйства	-	Исправление реестровой ошибки в местоположении границ земельного участка. Площадь земельного участка увеличилась на 2 кв.м (в пределах 10%).	-
2154	:9248	59:32:0680001:9248	Пермский край, Пермский р-н, Култаевское с/п, с. Култаево, ул. Романа Кашина, 105в.	660	660	Для строительства индивидуального жилого дома	-	Исправление реестровой ошибки в местоположении границ земельного участка. Площадь земельного участка не изменилась на 0 кв.м (в	-



№	Условный номер на чертеже межевания территории	Кадастровый номер исходного земельного участка с номерами контуров	Адрес (местоположение) земельного участка	Площадь земельных участков		Вид разрешенного использования исходного земельного участка	Вид разрешенного использования образуемого земельного участка	Обоснование проектных решений, в том числе возможные способы образования земельного участка	Отнесение земельного участка территории общего пользования или имуществу общего
				Площадь земельного участка, кв.м по сведениям ЕГРН	Площадь земельного участка, кв.м по проекту межевания				
1	2	3	4	5	6	7	8	9	10
								пределах 10%).	
2155	:9249	59:32:0680001:9249	Пермский край, Пермский р-н, Култаевское с/п, с. Култаево, ул. Романа Кашина, 105г	660	669	Для строительства индивидуального жилого дома	-	Исправление реестровой ошибки в местоположении границ земельного участка. Площадь земельного участка увеличилась на 9 кв.м (в пределах 10%).	-
2156	:926	59:32:0680001:926	Пермский край, Пермский р-н, с/о Култаевский, с. Култаево, ул. Весенняя, дом 4, квартира 2	1 310	1338	для личного подсобного хозяйства	-	Исправление реестровой ошибки в местоположении границ земельного участка. Площадь земельного участка увеличилась на 28 кв.м (в пределах 10%)	-
2157	:9264	59:32:0680001:9264	Российская Федерация, Пермский край, м.Пермский р-н, с.п Култаевское, с. Култаево, ул. Романа Кашина, з/у 36б	1 021	1024	Отдельно стоящие многоквартирные жилые дома с приусадебными участками этажностью не выше 3 этажей	-	Исправление реестровой ошибки в местоположении границ земельного участка. Площадь земельного участка увеличилась на 3 кв.м (в пределах 10%).	-



№	Условный номер на чертеже межевания территории	Кадастровый номер исходного земельного участка с номерами контуров	Адрес (местоположение) земельного участка	Площадь земельных участков		Вид разрешенного использования исходного земельного участка	Вид разрешенного использования образуемого земельного участка	Обоснование проектных решений, в том числе возможные способы образования земельного участка	Отнесение земельного участка территории общего пользования или имуществу общего
				Площадь земельного участка, кв.м по сведениям ЕГРН	Площадь земельного участка, кв.м по проекту межевания				
1	2	3	4	5	6	7	8	9	10
2158	:9271	59:32:0680001:9271	Пермский край, Пермский р-н, с Култаево, ул Сибирская	3 585	3462	Под промышленные предприятия	-	Исправление реестровой ошибки в местоположении границ земельного участка. Площадь земельного участка уменьшилась на 123 кв.м (в пределах 10%).	-
2159	:9273	59:32:0680001:9273	Пермский край, Пермский район, Култаевское с/пос., с.Култаево, ул. Центральный проезд	885	887	Для ведения личного подсобного хозяйства	-	Исправление реестровой ошибки в местоположении границ земельного участка. Площадь земельного участка увеличилась на 2 кв.м (в пределах 10%).	-
2160	:9274	59:32:0680001:9274	Пермский край, Пермский район, Култаевское с/пос., с.Култаево, ул. Центральный проезд	884	891	Для ведения личного подсобного хозяйства	-	Исправление реестровой ошибки в местоположении границ земельного участка. Площадь земельного участка увеличилась на 7 кв.м (в пределах 10%).	-
2161	:9281	59:32:0680001:9281	Пермский край, Пермский район, Култаевское с/п, с. Култаево, ул. Романа Кашина,	402	432	для огородничества	-	Исправление реестровой ошибки в местоположении границ земельного участка. Площадь земельного участка увеличилась	-



№	Условный номер на чертеже межевания территории	Кадастровый номер исходного земельного участка с номерами контуров	Адрес (местоположение) земельного участка	Площадь земельных участков		Вид разрешенного использования исходного земельного участка	Вид разрешенного использования образуемого земельного участка	Обоснование проектных решений, в том числе возможные способы образования земельного участка	Отнесение земельного участка территории общего пользования или имуществу общего
				Площадь земельного участка, кв.м по сведениям ЕГРН	Площадь земельного участка, кв.м по проекту межевания				
1	2	3	4	5	6	7	8	9	10
			примыкает к земельному участку с кадастровым номером 59:32:0680001:216					на 30 кв.м (в пределах 10%)	
2162	:9286	59:32:0680001:9286	Пермский край, Пермский район, Култаевское с/п, с. Култаево, ул. Соловьиная, примыкает к земельному участку с кадастровым номером 59:32:0680001:2726	283	311	Для благоустройства территории (устройство газонов, пешеходных дорожки других элементов благоустройства)	-	Исправление реестровой ошибки в местоположении границ земельного участка. Площадь земельного участка увеличилась на 28 кв.м (в пределах 10%).	-
2163	:93	59:32:0680001:93	Пермский край, Пермский р-н, Култаевское с/п, с. Култаево, ул. Лесная, дом 3	1600	1714	для личного подсобного хозяйства	-	Исправление реестровой ошибки в местоположении границ земельного участка. Площадь земельного участка увеличилась на 114 кв.м (в пределах 10%).	-



№	Условный номер на чертеже межевания территории	Кадастровый номер исходного земельного участка с номерами контуров	Адрес (местоположение) земельного участка	Площадь земельных участков		Вид разрешенного использования исходного земельного участка	Вид разрешенного использования образуемого земельного участка	Обоснование проектных решений, в том числе возможные способы образования земельного участка	Отнесение земельного участка территории общего пользования или имуществу общего
				Площадь земельного участка, кв.м по сведениям ЕГРН	Площадь земельного участка, кв.м по проекту межевания				
1	2	3	4	5	6	7	8	9	10
2164	:9360	59:32:0680001:9360	Пермский край, Пермский р-н, Култаевское с/п, с. Култаево, ул. Романа Кашина, номер 95а	1142	1130	отдельно стоящие многоквартирные жилые дома спроектированными участками этажностью не выше 3 этажей	-	Исправление реестровой ошибки в местоположении границ земельного участка. Площадь земельного участка уменьшилась на 12 кв.м (в пределах 10%).	-
2165	:9365	59:32:0680001:9365	Пермский край, Пермский район, Култаевское с/п, с.Култаево.	793	855	Для ведения личного подсобного хозяйства	-	Исправление реестровой ошибки в местоположении границ земельного участка. Площадь земельного участка увеличилась на 62 кв.м (в пределах 10%)	-
2166	:9379	59:32:0680001:9379	Пермский край, Пермский район, Култаевское с/п, с. Култаево, ул. Кольцевая, д. 22 а	1 000	1003	Для ведения личного подсобного хозяйства	-	Исправление реестровой ошибки в местоположении границ земельного участка. Площадь земельного участка увеличилась на 3 кв.м (в пределах 10%).	-
2167	:9392	59:32:0680001:9392	Пермский край, Пермский р-н, с Култаево, ул Романа Кашина	1 334	1374	для огородничества	-	Исправление реестровой ошибки в местоположении границ земельного участка. Площадь земельного участка	-





№	Условный номер на чертеже межевания территории	Кадастровый номер исходного земельного участка с номерами контуров	Адрес (местоположение) земельного участка	Площадь земельных участков		Вид разрешенного использования исходного земельного участка	Вид разрешенного использования образуемого земельного участка	Обоснование проектных решений, в том числе возможные способы образования земельного участка	Отнесение земельного участка территории общего пользования или имуществу общего
				Площадь земельного участка, кв.м по сведениям ЕГРН	Площадь земельного участка, кв.м по проекту межевания				
1	2	3	4	5	6	7	8	9	10
								увеличилась на 40 кв.м (в пределах 10%)	
2168	:9398	59:32:0680001:9398	Пермский край, Пермский район, Култаевское сельское поселение, с. Култаево	104	101	Для ведения личного подсобного хозяйства	-	Исправление реестровой ошибки в местоположении границ земельного участка. Площадь земельного участка уменьшилась на 3 кв.м (в пределах 10%).	-
2169	:9399	59:32:0680001:9399	Пермский край, Пермский р-н, Култаевское с/п, с. Култаево, ул. Веселая, д. 8а	647	569	Для ведения личного подсобного хозяйства	-	Исправление реестровой ошибки в местоположении границ земельного участка. Площадь земельного участка уменьшилась на 78 кв.м (в пределах 10%).	-
2170	:94	59:32:0680001:94	Пермский край, Пермский р-н, с. Култаево, ул. Романа Кашина, 28в	775	852	Для ведения личного подсобного хозяйства	-	Исправление реестровой ошибки в местоположении границ земельного участка. Площадь земельного участка увеличилась на 77 кв.м (в пределах 10%)	-



№	Условный номер на чертеже межевания территории	Кадастровый номер исходного земельного участка с номерами контуров	Адрес (местоположение) земельного участка	Площадь земельных участков		Вид разрешенного использования исходного земельного участка	Вид разрешенного использования образуемого земельного участка	Обоснование проектных решений, в том числе возможные способы образования земельного участка	Отнесение земельного участка территории общего пользования или имуществу общего
				Площадь земельного участка, кв.м по сведениям ЕГРН	Площадь земельного участка, кв.м по проекту межевания				
1	2	3	4	5	6	7	8	9	10
2171	:9400	59:32:0680001:9400	Российская Федерация, Пермский край, м.Пермский р-н, с.п. Култаевское, с. Култаево, ул. Нагорная, з/у 11а	1 241	1321	Для ведения личного подсобного хозяйства	-	Исправление реестровой ошибки в местоположении границ земельного участка. Площадь земельного участка увеличилась на 80 кв.м (в пределах 10%)	-
2172	:9401	59:32:0680001:9401	Российская Федерация, Пермский край, м.Пермский р-н, с.п. Култаевское, с. Култаево, ул. Нагорная, з/у 11	1 357	1420	Для ведения личного подсобного хозяйства	-	Исправление реестровой ошибки в местоположении границ земельного участка. Площадь земельного участка увеличилась на 63 кв.м (в пределах 10%)	-
2173	:9456	59:32:0680001:9456	Пермский край, Пермский р-н, с Култаево, ул Ивовая, з/у 24а	1 339	1343	Отдельно стоящие многоквартирные жилые дома с приусадебными участками этажностью не выше 3 этажей	-	Исправление реестровой ошибки в местоположении границ земельного участка. Площадь земельного участка увеличилась на 4 кв.м (в пределах 10%).	-
2174	:9458	59:32:0680001:9458	Пермский край, Пермский район, с Култаево, ул Шоссейная, д20	900	910	Для ведения личного подсобного хозяйства	-	Исправление реестровой ошибки в местоположении границ земельного участка. Площадь земельного участка	-



№	Условный номер на чертеже межевания территории	Кадастровый номер исходного земельного участка с номерами контуров	Адрес (местоположение) земельного участка	Площадь земельных участков		Вид разрешенного использования исходного земельного участка	Вид разрешенного использования образуемого земельного участка	Обоснование проектных решений, в том числе возможные способы образования земельного участка	Отнесение земельного участка территории общего пользования или имуществу общего
				Площадь земельного участка, кв.м по сведениям ЕГРН	Площадь земельного участка, кв.м по проекту межевания				
1	2	3	4	5	6	7	8	9	10
								увеличилась на 10 кв.м (в пределах 10%)	
2175	:9459	59:32:0680001:9459	Пермский край, Пермский р-н, с Култаево, ул Шоссейная, д 13	900	912	Для ведения личного подсобного хозяйства	-	Исправление реестровой ошибки в местоположении границ земельного участка. Площадь земельного участка увеличилась на 12 кв.м (в пределах 10%).	-
2176	:9463	59:32:0680001:9463	Пермский край, Пермский р-н, Култаевское с/п, с. Култаево, ул. Космонавтов, 67	688	757	Для ведения личного подсобного хозяйства	-	Исправление реестровой ошибки в местоположении границ земельного участка. Площадь земельного участка увеличилась на 69 кв.м (в пределах 10%)	-
2177	:9464	59:32:0680001:9464	Пермский край, Пермский р-н, Култаевское с/п, с. Култаево, ул. Космонавтов, 65	687	749	Для ведения личного подсобного хозяйства	-	Исправление реестровой ошибки в местоположении границ земельного участка. Площадь земельного участка увеличилась на 62 кв.м (в пределах 10%).	-



№	Условный номер на чертеже межевания территории	Кадастровый номер исходного земельного участка с номерами контуров	Адрес (местоположение) земельного участка	Площадь земельных участков		Вид разрешенного использования исходного земельного участка	Вид разрешенного использования образуемого земельного участка	Обоснование проектных решений, в том числе возможные способы образования земельного участка	Отнесение земельного участка территории общего пользования или имуществу общего
				Площадь земельного участка, кв.м по сведениям ЕГРН	Площадь земельного участка, кв.м по проекту межевания				
1	2	3	4	5	6	7	8	9	10
2178	:9478	59:32:0680001:9478 (Граница участка многоконтурная. Количество контуров - 2)	Пермский край, Пермский район, Култаевское с/п, с. Култаево, ул. Р. Кашина, д. 100, кв. 3	562	555	Для ведения личного подсобного хозяйства	-	Исправление реестровой ошибки в местоположении границ земельного участка. Площадь земельного участка уменьшилась на 7 кв.м (в пределах 10%).	-
2179	:9481	59:32:0680001:9481 (Граница участка многоконтурная. Количество контуров - 2)	Пермский край, Пермский район, Култаевское с/п, с. Култаево, ул. Р. Кашина, д. 100, кв. 4	682	660	Для ведения личного подсобного хозяйства	-	Исправление реестровой ошибки в местоположении границ земельного участка. Площадь земельного участка уменьшилась на 22 кв.м (в пределах 10%).	-
2180	:9486	59:32:0680001:9486	Пермский край, муниципальный округ Пермский, село Култаево, улица Зеленая, земельный участок 26	1004	1041	Отдельно стоящие многоквартирные жилые дома с приусадебными участками этажностью не выше 3 этажей	-	Исправление реестровой ошибки в местоположении границ земельного участка. Площадь земельного участка увеличилась на 37 кв.м (в пределах 10%).	-
2181	:9487	59:32:0680001:9487	Российская Федерация, Пермский край, м.Пермский р-н, с.п. Култаевское, с.	2139	2217	Отдельно стоящие многоквартирные жилые дома с приусадебными участками этажностью не выше 3	-	Исправление реестровой ошибки в местоположении границ земельного участка. Площадь земельного участка увеличилась на 78 кв.м (в	-



№	Условный номер на чертеже межевания территории	Кадастровый номер исходного земельного участка с номерами контуров	Адрес (местоположение) земельного участка	Площадь земельных участков		Вид разрешенного использования исходного земельного участка	Вид разрешенного использования образуемого земельного участка	Обоснование проектных решений, в том числе возможные способы образования земельного участка	Отнесение земельного участка территории общего пользования или имуществу общего
				Площадь земельного участка, кв.м по сведениям ЕГРН	Площадь земельного участка, кв.м по проекту межевания				
1	2	3	4	5	6	7	8	9	10
			Култаево, ул. Зеленая, з/у 2а			этажей		пределах 10%).	
2182	:95	59:32:0680001:95	Пермский край, Пермский р-н, с Култаево, ул Романова, д 28а	1 000	1020	Для ведения личного подсобного хозяйства	-	Исправление реестровой ошибки в местоположении границ земельного участка. Площадь земельного участка увеличилась на 20 кв.м (в пределах 10%)	-
2183	:9505	59:32:0680001:9505	Пермский край, Пермский район, Култаевское с/п, с.Култаево	400	497	для сенокошения	-	Исправление реестровой ошибки в местоположении границ земельного участка. Площадь земельного участка увеличилась на 97 кв.м (в пределах 10%).	-
2184	:9520	59:32:0680001:9520	Пермский край, Пермский район, Култаевское с/пос., с.Култаево, ул.Заречная	4 037	4077	Для сельскохозяйственного производства	-	Исправление реестровой ошибки в местоположении границ земельного участка. Площадь земельного участка увеличилась на 40 кв.м (в	-



№	Условный номер на чертеже межевания территории	Кадастровый номер исходного земельного участка с номерами контуров	Адрес (местоположение) земельного участка	Площадь земельных участков		Вид разрешенного использования исходного земельного участка	Вид разрешенного использования образуемого земельного участка	Обоснование проектных решений, в том числе возможные способы образования земельного участка	Отнесение земельного участка территории общего пользования или имуществу общего
				Площадь земельного участка, кв.м по сведениям ЕГРН	Площадь земельного участка, кв.м по проекту межевания				
1	2	3	4	5	6	7	8	9	10
								пределах 10%).	
2185	:9525	59:32:0680001:9525	Пермский край, муниципальный округ Пермский, село Култаево, улица Соловьиная, земельный участок 5	876	909	Для ведения личного подсобного хозяйства	-	Исправление реестровой ошибки в местоположении границ земельного участка. Площадь земельного участка увеличилась на 33 кв.м (в пределах 10%)	-
2186	:9527	59:32:0680001:9527	Пермский край, Пермский р-н, с Култаево	708	707	Для ведения личного подсобного хозяйства	-	Исправление реестровой ошибки в местоположении границ земельного участка. Площадь земельного участка уменьшилась на 1 кв.м (в пределах 10%).	-
2187	:9528	59:32:0680001:9528	Пермский край, Пермский район, Култаевское с/п., с. Култаево, ул. Соловьиная	415	446	Для благоустройства территории (озеленения и размещения детской площадки)	-	Исправление реестровой ошибки в местоположении границ земельного участка. Площадь земельного участка увеличилась на 31 кв.м (в пределах 10%).	-



№	Условный номер на чертеже межевания территории	Кадастровый номер исходного земельного участка с номерами контуров	Адрес (местоположение) земельного участка	Площадь земельных участков		Вид разрешенного использования исходного земельного участка	Вид разрешенного использования образуемого земельного участка	Обоснование проектных решений, в том числе возможные способы образования земельного участка	Отнесение земельного участка территории общего пользования или имуществу общего
				Площадь земельного участка, кв.м по сведениям ЕГРН	Площадь земельного участка, кв.м по проекту межевания				
1	2	3	4	5	6	7	8	9	10
2188	:9531	59:32:0680001:9531	Пермский край, Пермский район, Култаевское с/пос., с.Култаево, ул.Соловьиная	905	968	Для ведения личного подсобного хозяйства	-	Исправление реестровой ошибки в местоположении границ земельного участка. Площадь земельного участка увеличилась на 63 кв.м (в пределах 10%)	-
2189	:9535	59:32:0680001:9535	Пермский край, Пермский р-н, Култаевское с/п, с. Култаево, ул. Романа Кашина, д. 58	1063	1171	отдельно стоящие многоквартирные жилые дома с приусадебными участками этажностью не выше 3 этажей	-	Исправление реестровой ошибки в местоположении границ земельного участка. Площадь земельного участка увеличилась на 108 кв.м (в пределах 10%).	-
2190	:9536	59:32:0680001:9536	Пермский край, Пермский р-н, Култаевское с/п, с. Култаево, ул. Романа Кашина, д. 60	1050	1045	отдельно стоящие многоквартирные жилые дома с приусадебными участками этажностью не выше 3 этажей	-	Исправление реестровой ошибки в местоположении границ земельного участка. Площадь земельного участка уменьшилась на 5 кв.м (в пределах 10%).	-
2191	:9542	59:32:0680001:9542	Пермский край, Пермский район, с/пос. Култаевское, с. Култаево, ул. Садовая, примыкает к земельному	150	150	Для благоустройства территории (устройство газонов, пешеходных дорожек и др. элементов благоустройства)	-	Исправление реестровой ошибки в местоположении границ земельного участка. Площадь земельного участка не изменилась на 0 кв.м (в пределах 10%).	-



№	Условный номер на чертеже межевания территории	Кадастровый номер исходного земельного участка с номерами контуров	Адрес (местоположение) земельного участка	Площадь земельных участков		Вид разрешенного использования исходного земельного участка	Вид разрешенного использования образуемого земельного участка	Обоснование проектных решений, в том числе возможные способы образования земельного участка	Отнесение земельного участка территории общего пользования или имуществу общего
				Площадь земельного участка, кв.м по сведениям ЕГРН	Площадь земельного участка, кв.м по проекту межевания				
1	2	3	4	5	6	7	8	9	10
			участку с кадастровым номером 59:32:0680001:101						
2192	:9560	59:32:0680001:9560	Российская Федерация, Пермский край, м.Пермский р-н, с.п. Култаевское, с Култаево, ул Савинская, з/у 1а	750	750	Для ведения личного подсобного хозяйства	-	Исправление реестровой ошибки в местоположении границ земельного участка. Площадь земельного участка не изменилась на 0 кв.м (в пределах 10%).	-
2193	:9561	59:32:0680001:9561	Пермский край, Пермский район, Култаевское с/п, с. Култаево, ул. Савинская	750	753	Для ведения личного подсобного хозяйства	-	Исправление реестровой ошибки в местоположении границ земельного участка. Площадь земельного участка увеличилась на 3 кв.м (в пределах 10%).	-
2194	:9569	59:32:0680001:9569	Пермский край, муниципальный округ Пермский, село Култаево, улица Кедровая, земельный участок	643	638	Для ведения личного подсобного хозяйства	-	Исправление реестровой ошибки в местоположении границ земельного участка. Площадь земельного участка уменьшилась на 5 кв.м (в пределах 10%).	-





№	Условный номер на чертеже межевания территории	Кадастровый номер исходного земельного участка с номерами контуров	Адрес (местоположение) земельного участка	Площадь земельных участков		Вид разрешенного использования исходного земельного участка	Вид разрешенного использования образуемого земельного участка	Обоснование проектных решений, в том числе возможные способы образования земельного участка	Отнесение земельного участка территории общего пользования или имуществу общего
				Площадь земельного участка, кв.м по сведениям ЕГРН	Площадь земельного участка, кв.м по проекту межевания				
1	2	3	4	5	6	7	8	9	10
			1a						
2195	:9570	59:32:0680001:9570	Пермский край, Пермский район, Култаевское сельское поселение, с. Култаево, ул. Кедровая, д. 3	1051	999	Для ведения личного подсобного хозяйства	-	Исправление реестровой ошибки в местоположении границ земельного участка. Площадь земельного участка уменьшилась на 52 кв.м (в пределах 10%).	-
2196	:9577	59:32:0680001:9577	Российская Федерация, Пермский край, м.Пермский р-н, с.п. Култаевское, с. Култаево, ул. Дорожная, з/у 10a	800	789	Для ведения личного подсобного хозяйства	-	Исправление реестровой ошибки в местоположении границ земельного участка. Площадь земельного участка уменьшилась на 11 кв.м (в пределах 10%)	-
2197	:9578	59:32:0680001:9578	Российская Федерация, Пермский край, м.Пермский р-н, с.п. Култаевское, с. Култаево, ул. Дорожная, з/у 12	900	830	Для ведения личного подсобного хозяйства	-	Исправление реестровой ошибки в местоположении границ земельного участка. Площадь земельного участка уменьшилась на 70 кв.м (в пределах 10%).	-



№	Условный номер на чертеже межевания территории	Кадастровый номер исходного земельного участка с номерами контуров	Адрес (местоположение) земельного участка	Площадь земельных участков		Вид разрешенного использования исходного земельного участка	Вид разрешенного использования образуемого земельного участка	Обоснование проектных решений, в том числе возможные способы образования земельного участка	Отнесение земельного участка территории общего пользования или имуществу общего
				Площадь земельного участка, кв.м по сведениям ЕГРН	Площадь земельного участка, кв.м по проекту межевания				
1	2	3	4	5	6	7	8	9	10
2198	:9579	59:32:0680001:9579	Пермский край, Пермский р-н, Култаевское с/п, с. Култаево, ул. Романа Кашина, 49	1244	1223	Для ведения личного подсобного хозяйства	-	Исправление реестровой ошибки в местоположении границ земельного участка. Площадь земельного участка уменьшилась на 21 кв.м (в пределах 10%)	-
2199	:9580	59:32:0680001:9580	Пермский край, Пермский р-н, Култаевское с/п, с. Култаево, ул. Романа Кашина, д. 49	702	714	Для ведения личного подсобного хозяйства	-	Исправление реестровой ошибки в местоположении границ земельного участка. Площадь земельного участка увеличилась на 12 кв.м (в пределах 10%).	-
2200	:9593	59:32:0680001:9593	Российская Федерация, Пермский край, м.Пермский р-н, с.п. Култаевское, с. Култаево, ул. Роман Кашина, з/у 63б	619	593	Отдельно стоящие многоквартирные жилые дома с приусадебными участками этажностью не выше 3 этажей	-	Исправление реестровой ошибки в местоположении границ земельного участка. Площадь земельного участка уменьшилась на 26 кв.м (в пределах 10%).	-



№	Условный номер на чертеже межевания территории	Кадастровый номер исходного земельного участка с номерами контуров	Адрес (местоположение) земельного участка	Площадь земельных участков		Вид разрешенного использования исходного земельного участка	Вид разрешенного использования образуемого земельного участка	Обоснование проектных решений, в том числе возможные способы образования земельного участка	Отнесение земельного участка территории общего пользования или имуществу общего
				Площадь земельного участка, кв.м по сведениям ЕГРН	Площадь земельного участка, кв.м по проекту межевания				
1	2	3	4	5	6	7	8	9	10
2201	:9594	59:32:0680001:9594	Пермский край, Пермский район, Култаевское с/п, с. Култаево, ул. Р. Кашина	644	637	Отдельно стоящие многоквартирные жилые дома с приусадебными участками этажностью не выше 3 этажей	-	Исправление реестровой ошибки в местоположении границ земельного участка. Площадь земельного участка уменьшилась на 7 кв.м (в пределах 10%).	-
2202	:9597	59:32:0680001:9597	Российская Федерация, Пермский край, м.Пермский р-н, с.п. Култаевское, с. Култаево, ул. Вербная, з/у 18	1 140	1155	Для ведения личного подсобного хозяйства	-	Исправление реестровой ошибки в местоположении границ земельного участка. Площадь земельного участка увеличилась на 15 кв.м (в пределах 10%).	-
2203	:9599	59:32:0680001:9599	Российская Федерация, Пермский край, м.Пермский р-н, с.п. Култаевское, с. Култаево, ул. Вербная, з/у 22	614	615	Для ведения личного подсобного хозяйства	-	Исправление реестровой ошибки в местоположении границ земельного участка. Площадь земельного участка увеличилась на 1 кв.м (в пределах 10%).	-
2204	:960	59:32:0680001:960	Пермский край, Пермский район, Култаевское с/п, с. Култаево, ул.	1799	1827	Для личного подсобного хозяйства	-	Исправление реестровой ошибки в местоположении границ земельного участка. Площадь земельного участка	-



№	Условный номер на чертеже межевания территории	Кадастровый номер исходного земельного участка с номерами контуров	Адрес (местоположение) земельного участка	Площадь земельных участков		Вид разрешенного использования исходного земельного участка	Вид разрешенного использования образуемого земельного участка	Обоснование проектных решений, в том числе возможные способы образования земельного участка	Отнесение земельного участка территории общего пользования или имуществу общего
				Площадь земельного участка, кв.м по сведениям ЕГРН	Площадь земельного участка, кв.м по проекту межевания				
1	2	3	4	5	6	7	8	9	10
			Петровская, д. 1					увеличилась на 28 кв.м (в пределах 10%)	
2205	:9601	59:32:0680001:9601	Пермский край, Пермский район, Култаевское с/п, с. Култаево.	605	614	Для ведения личного подсобного хозяйства	-	Исправление реестровой ошибки в местоположении границ земельного участка. Площадь земельного участка увеличилась на 9 кв.м (в пределах 10%).	-
2206	:9636	59:32:0680001:9636	Пермский край, Пермский р-н, с Култаево, ул Полевая, д 2а	700	678	Для ведения личного подсобного хозяйства	-	Исправление реестровой ошибки в местоположении границ земельного участка. Площадь земельного участка уменьшилась на 22 кв.м (в пределах 10%).	-
2207	:9637	59:32:0680001:9637	Пермский край, Пермский р-н, с Култаево, ул Полевая, д 2	800	841	Для ведения личного подсобного хозяйства	-	Исправление реестровой ошибки в местоположении границ земельного участка. Площадь земельного участка увеличилась на 41 кв.м (в пределах 10%)	-



№	Условный номер на чертеже межевания территории	Кадастровый номер исходного земельного участка с номерами контуров	Адрес (местоположение) земельного участка	Площадь земельных участков		Вид разрешенного использования исходного земельного участка	Вид разрешенного использования образуемого земельного участка	Обоснование проектных решений, в том числе возможные способы образования земельного участка	Отнесение земельного участка территории общего пользования или имуществу общего
				Площадь земельного участка, кв.м по сведениям ЕГРН	Площадь земельного участка, кв.м по проекту межевания				
1	2	3	4	5	6	7	8	9	10
2208	:9641	59:32:0680001:9641	Пермский край, Пермский р-н, с Култаево, ул Романа Кашина, д 206	1 744	1788	Для ведения личного подсобного хозяйства	-	Исправление реестровой ошибки в местоположении границ земельного участка. Площадь земельного участка увеличилась на 44 кв.м (в пределах 10%)	-
2209	:9642	59:32:0680001:9642	Пермский край, Пермский р-н, с Култаево, ул Романа Кашина	855	887	Для ведения личного подсобного хозяйства	-	Исправление реестровой ошибки в местоположении границ земельного участка. Площадь земельного участка увеличилась на 32 кв.м (в пределах 10%)	-
2210	:9643	59:32:0680001:9643	Пермский край, Пермский р-н, с Култаево	1 311	1308	Для ведения личного подсобного хозяйства	-	Исправление реестровой ошибки в местоположении границ земельного участка. Площадь земельного участка уменьшилась на 3 кв.м (в пределах 10%).	-
2211	:9644	59:32:0680001:9644	Российская Федерация, Пермский край, Пермский район, Култаевское сельское поселение	571	582	Отдельно стоящие многоквартирные жилые дома с приусадебными участками этажностью не выше 3 этажей	-	Исправление реестровой ошибки в местоположении границ земельного участка. Площадь земельного участка увеличилась на 11 кв.м (в пределах 10%).	-



№	Условный номер на чертеже межевания территории	Кадастровый номер исходного земельного участка с номерами контуров	Адрес (местоположение) земельного участка	Площадь земельных участков		Вид разрешенного использования исходного земельного участка	Вид разрешенного использования образуемого земельного участка	Обоснование проектных решений, в том числе возможные способы образования земельного участка	Отнесение земельного участка территории общего пользования или имуществу общего
				Площадь земельного участка, кв.м по сведениям ЕГРН	Площадь земельного участка, кв.м по проекту межевания				
1	2	3	4	5	6	7	8	9	10
			с. Култаево, ул. Колхозная, д. 8						
2212	:9645	59:32:0680001:9645	Российская Федерация, Пермский край, м.о Пермский, с Култаево, ул Дорожная, з/у 7	621	614	Для ведения личного подсобного хозяйства	-	Исправление реестровой ошибки в местоположении границ земельного участка. Площадь земельного участка уменьшилась на 7 кв.м (в пределах 10%).	-
2213	:9648	59:32:0680001:9648	Пермский край, Пермский р-н, с Култаево	976	994	Для ведения личного подсобного хозяйства	-	Исправление реестровой ошибки в местоположении границ земельного участка. Площадь земельного участка увеличилась на 18 кв.м (в пределах 10%)	-
2214	:9654	59:32:0680001:9654	Пермский край, Пермский район, Култаевское с/п, с.Култаево, ул.Садовая, д. 5"А"	1527	1533	Для ведения личного подсобного хозяйства	-	Исправление реестровой ошибки в местоположении границ земельного участка. Площадь земельного участка увеличилась на 6 кв.м (в	-



№	Условный номер на чертеже межевания территории	Кадастровый номер исходного земельного участка с номерами контуров	Адрес (местоположение) земельного участка	Площадь земельных участков		Вид разрешенного использования исходного земельного участка	Вид разрешенного использования образуемого земельного участка	Обоснование проектных решений, в том числе возможные способы образования земельного участка	Отнесение земельного участка территории общего пользования или имуществу общего
				Площадь земельного участка, кв.м по сведениям ЕГРН	Площадь земельного участка, кв.м по проекту межевания				
1	2	3	4	5	6	7	8	9	10
								пределах 10%).	
2215	:9661	59:32:0680001:9661	Пермский край, Пермский район, Култаевское с/п, с.Култаево, ул.Карьерная	1 000	1011	Отдельно стоящие многоквартирные жилые дома с приусадебными участками этажностью не выше 3 этажей	-	Исправление реестровой ошибки в местоположении границ земельного участка. Площадь земельного участка увеличилась на 11 кв.м (в пределах 10%).	-
2216	:9662	59:32:0680001:9662	Пермский край, Пермский район, Култаевское с/п, с.Култаево, ул.Карьерная.	871	939	Отдельно стоящие многоквартирные жилые дома с приусадебными участками этажностью не выше 3 этажей	-	Исправление реестровой ошибки в местоположении границ земельного участка. Площадь земельного участка увеличилась на 68 кв.м (в пределах 10%).	-
2217	:9666	59:32:0680001:9666	Пермский край, район Пермский, с/п Култаевское, с. Култаево, ул. Романа Кашина, 34	550	599	Для ведения личного подсобного хозяйства	-	Исправление реестровой ошибки в местоположении границ земельного участка. Площадь земельного участка увеличилась на 49 кв.м (в пределах 10%)	-
2218	:9667	59:32:0680001:9667	Пермский край, муниципальный округ Пермский,	550	554	Для ведения личного подсобного хозяйства	-	Исправление реестровой ошибки в местоположении границ земельного участка.	-



№	Условный номер на чертеже межевания территории	Кадастровый номер исходного земельного участка с номерами контуров	Адрес (местоположение) земельного участка	Площадь земельных участков		Вид разрешенного использования исходного земельного участка	Вид разрешенного использования образуемого земельного участка	Обоснование проектных решений, в том числе возможные способы образования земельного участка	Отнесение земельного участка территории общего пользования или имуществу общего
				Площадь земельного участка, кв.м по сведениям ЕГРН	Площадь земельного участка, кв.м по проекту межевания				
1	2	3	4	5	6	7	8	9	10
			село Култаево, улица Романа Кашина, земельный участок 19					Площадь земельного участка увеличилась на 4 кв.м (в пределах 10%).	
2219	:9688	59:32:0680001:9688	Пермский край, Пермский район, Култаевское с/п, с. Култаево, ул. Романа Кашина	350	353	Для личного подсобного хозяйства	-	Исправление реестровой ошибки в местоположении границ земельного участка. Площадь земельного участка увеличилась на 3 кв.м (в пределах 10%).	-
2220	:9689	59:32:0680001:9689	Пермский край, Пермский район, Култаевское с/п, с. Култаево	3350	2899	Для ведения личного подсобного хозяйства	-	Исправление реестровой ошибки в местоположении границ земельного участка. Площадь земельного участка уменьшилась на 451 кв.м (в пределах 10%).	-
2221	:9694	59:32:0680001:9694	Российская Федерация, Пермский край, м. Пермский р-н, с.п. Култаевское, с. Култаево, ул.	1040	1069	Для индивидуального жилищного строительства	-	Исправление реестровой ошибки в местоположении границ земельного участка. Площадь земельного участка увеличилась на 29 кв.м (в пределах 10%).	-





№	Условный номер на чертеже межевания территории	Кадастровый номер исходного земельного участка с номерами контуров	Адрес (местоположение) земельного участка	Площадь земельных участков		Вид разрешенного использования исходного земельного участка	Вид разрешенного использования образуемого земельного участка	Обоснование проектных решений, в том числе возможные способы образования земельного участка	Отнесение земельного участка территории общего пользования или имуществу общего
				Площадь земельного участка, кв.м по сведениям ЕГРН	Площадь земельного участка, кв.м по проекту межевания				
1	2	3	4	5	6	7	8	9	10
			Романа Кашина, з/у 3а						
2222	:9695	59:32:0680001:9695	Пермский край, Пермский р-н, Култаевское с/п, с. Култаево, ул. Романа Кашина, д. 1	1044	1060	Для ведения личного подсобного хозяйства	-	Исправление реестровой ошибки в местоположении границ земельного участка. Площадь земельного участка увеличилась на 16 кв.м (в пределах 10%).	-
2223	:97	59:32:0680001:97	Российская Федерация, Пермский край, м.Пермский р-н, с.п. Култаевское, с. Култаево, ул Романа Кашина, з/у 28б	1 000	988	Для ведения личного подсобного хозяйства	-	Исправление реестровой ошибки в местоположении границ земельного участка. Площадь земельного участка уменьшилась на 12 кв.м (в пределах 10%).	-
2224	:9700	59:32:0680001:9700	Пермский край, Пермский район, Култаевское с/п, с. Култаево, ул. Космонавтов, д.13, кв.2	1124	1113	многоквартирные жилые дома этажность 1-3 этажа	-	Исправление реестровой ошибки в местоположении границ земельного участка. Площадь земельного участка уменьшилась на 11 кв.м (в пределах 10%)	-



№	Условный номер на чертеже межевания территории	Кадастровый номер исходного земельного участка с номерами контуров	Адрес (местоположение) земельного участка	Площадь земельных участков		Вид разрешенного использования исходного земельного участка	Вид разрешенного использования образуемого земельного участка	Обоснование проектных решений, в том числе возможные способы образования земельного участка	Отнесение земельного участка как территории общего пользования или имуществу общего
				Площадь земельного участка, кв.м по сведениям ЕГРН	Площадь земельного участка, кв.м по проекту межевания				
1	2	3	4	5	6	7	8	9	10
2225	:9702	59:32:0680001:9702	Пермский край, Пермский район, Култаевское с/п, с. Култаево, ул. Мелиораторов, дом 9Б, квартира 2	673	674	многоквартирные жилые дома этажностью 1-3 этажа	-	Исправление реестровой ошибки в местоположении границ земельного участка. Площадь земельного участка увеличилась на 1 кв.м (в пределах 10%).	-
2226	:9707	59:32:0680001:9707	Российская Федерация, Пермский край, м.Пермский р-н, с.п. Култаевское, с. Култаево, ул. Кедровая, з/у 27	1000	974	Для ведения личного подсобного хозяйства	-	Исправление реестровой ошибки в местоположении границ земельного участка. Площадь земельного участка уменьшилась на 26 кв.м (в пределах 10%)	-
2227	:9708	59:32:0680001:9708	Российская Федерация, Пермский край, м.Пермский р-н, с.п. Култаевское, с. Култаево, ул. Кедровая, з/у 29	1000	993	Для ведения личного подсобного хозяйства	-	Исправление реестровой ошибки в местоположении границ земельного участка. Площадь земельного участка уменьшилась на 7 кв.м (в пределах 10%).	-



№	Условный номер на чертеже межевания территории	Кадастровый номер исходного земельного участка с номерами контуров	Адрес (местоположение) земельного участка	Площадь земельных участков		Вид разрешенного использования исходного земельного участка	Вид разрешенного использования образуемого земельного участка	Обоснование проектных решений, в том числе возможные способы образования земельного участка	Отнесение земельного участка территории общего пользования или имуществу общего
				Площадь земельного участка, кв.м по сведениям ЕГРН	Площадь земельного участка, кв.м по проекту межевания				
1	2	3	4	5	6	7	8	9	10
2228	:9713	59:32:0680001:9713	Российская Федерация, Пермский край, м.Пермский р-н, с.п. Култаевское, с. Култаево, ул. Деревенская, 4	350	349	Отдельно стоящие многоквартирные жилые дома с приусадебными участками этажностью не выше 3 этажей	-	Исправление реестровой ошибки в местоположении границ земельного участка. Площадь земельного участка уменьшилась на 1 кв.м (в пределах 10%).	-
2229	:9714	59:32:0680001:9714	Пермский край, Пермский р-н, Култаевское с/п, с. Култаево, ул. Садовая, д. 11а	862	838	Отдельно стоящие многоквартирные жилые дома с приусадебными участками этажностью не выше 3 этажей	-	Исправление реестровой ошибки в местоположении границ земельного участка. Площадь земельного участка уменьшилась на 24 кв.м (в пределах 10%).	-
2230	:9715	59:32:0680001:9715	Пермский край, Пермский район, Култаевское с/п, с. Култаево, ул. Романа Кашина, д. 29а	700	748	отдельно стоящие многоквартирные жилые дома с приусадебными участками этажностью не выше 3 этажей	-	Исправление реестровой ошибки в местоположении границ земельного участка. Площадь земельного участка увеличилась на 48 кв.м (в пределах 10%).	-
2231	:9716	59:32:0680001:9716	Пермский край, Пермский р-н, Култаевское с/п, с. Култаево, ул. Романа Кашина, д.	1594	1635	отдельно стоящие многоквартирные жилые дома с приусадебными участками этажностью не выше 3 этажей	-	Исправление реестровой ошибки в местоположении границ земельного участка. Площадь земельного участка увеличилась на 41 кв.м (в	-



№	Условный номер на чертеже межевания территории	Кадастровый номер исходного земельного участка с номерами контуров	Адрес (местоположение) земельного участка	Площадь земельных участков		Вид разрешенного использования исходного земельного участка	Вид разрешенного использования образуемого земельного участка	Обоснование проектных решений, в том числе возможные способы образования земельного участка	Отнесение земельного участка территории общего пользования или имуществу общего
				Площадь земельного участка, кв.м по сведениям ЕГРН	Площадь земельного участка, кв.м по проекту межевания				
1	2	3	4	5	6	7	8	9	10
			29					пределах 10%).	
2232	:9725	59:32:0680001:9725	Пермский край, Пермский район, Култаевское с/п, с. Култаево, ул. Летняя, д. 21	3403	3432	Отдельно стоящие многоквартирные жилые дома с приусадебными участками этажностью не выше 3 этажей	-	Исправление реестровой ошибки в местоположении границ земельного участка. Площадь земельного участка увеличилась на 29 кв.м (в пределах 10%).	-
2233	:9747	59:32:0680001:9747	Пермский край, Пермский р-н, Култаевское с/п, с. Култаево, ул. Соловьиная, д. 17	911	918	Отдельно стоящие многоквартирные жилые дома с приусадебными участками этажностью не выше 3 этажей	-	Исправление реестровой ошибки в местоположении границ земельного участка. Площадь земельного участка увеличилась на 7 кв.м (в пределах 10%).	-
2234	:9748	59:32:0680001:9748	Российская Федерация, Пермский край, м.Пермский р-н, с.п. Култаевское, с. Култаево, ул. Космонавтов, з/у	722	739	Отдельно стоящие многоквартирные жилые дома с приусадебными участками этажностью не выше 3 этажей	-	Исправление реестровой ошибки в местоположении границ земельного участка. Площадь земельного участка увеличилась на 17 кв.м (в пределах 10%).	-



№	Условный номер на чертеже межевания территории	Кадастровый номер исходного земельного участка с номерами контуров	Адрес (местоположение) земельного участка	Площадь земельных участков		Вид разрешенного использования исходного земельного участка	Вид разрешенного использования образуемого земельного участка	Обоснование проектных решений, в том числе возможные способы образования земельного участка	Отнесение земельного участка территории общего пользования или имуществу общего
				Площадь земельного участка, кв.м по сведениям ЕГРН	Площадь земельного участка, кв.м по проекту межевания				
1	2	3	4	5	6	7	8	9	10
			57а						
2235	:976	59:32:0680001:976	Пермский край, Пермский р-н, с/п Култаевское, с. Култаево, позиция 46	1266	1264	Для личного подсобного хозяйства	-	Исправление реестровой ошибки в местоположении границ земельного участка. Площадь земельного участка уменьшилась на 2 кв.м (в пределах 10%).	-
2236	:9836	59:32:0680001:9836	Российская Федерация, Пермский край, м.Пермский р-н, с.п Култаевское, с. Култаево, ул. Ладожская, з/у 21	1 101	1108	отдельно стоящие многоквартирные жилые дома с приусадебными участками этажностью не выше 3 этажей	-	Исправление реестровой ошибки в местоположении границ земельного участка. Площадь земельного участка увеличилась на 7 кв.м (в пределах 10%).	-
2237	:9843	59:32:0680001:9843	Пермский край, Пермский район, с Култаево, ул Камышовая, д 7а	874	887	отдельно стоящие многоквартирные жилые дома с приусадебными участками этажностью не выше 3 этажей	-	Исправление реестровой ошибки в местоположении границ земельного участка. Площадь земельного участка увеличилась на 13 кв.м (в пределах 10%).	-



№	Условный номер на чертеже межевания территории	Кадастровый номер исходного земельного участка с номерами контуров	Адрес (местоположение) земельного участка	Площадь земельных участков		Вид разрешенного использования исходного земельного участка	Вид разрешенного использования образуемого земельного участка	Обоснование проектных решений, в том числе возможные способы образования земельного участка	Отнесение земельного участка территории общего пользования или имуществу общего
				Площадь земельного участка, кв.м по сведениям ЕГРН	Площадь земельного участка, кв.м по проекту межевания				
1	2	3	4	5	6	7	8	9	10
2238	:9847	59:32:0680001:9847	Пермский край, Пермский район, с Култаево, ул Заречная, д46а	675	686	отдельно стоящие многоквартирные жилые дома с приусадебными участками этажностью не выше 3 этажей	-	Исправление реестровой ошибки в местоположении границ земельного участка. Площадь земельного участка увеличилась на 11 кв.м (в пределах 10%).	-
2239	:9848	59:32:0680001:9848	Пермский край, Пермский р-н, Култаевское с.п., с. Култаево, ул. Заречная, д. 46.	675	714	Отдельно стоящие многоквартирные жилые дома с приусадебными участками этажностью не выше 3 этажей	-	Исправление реестровой ошибки в местоположении границ земельного участка. Площадь земельного участка увеличилась на 39 кв.м (в пределах 10%).	-
2240	:9858	59:32:0680001:9858	Пермский край, муниципальный округ Пермский, село Култаево, улица Березовая, земельный участок 16	1400	1501	Отдельно стоящие многоквартирные жилые дома с приусадебными участками этажностью не выше 3 этажей	-	Исправление реестровой ошибки в местоположении границ земельного участка. Площадь земельного участка увеличилась на 101 кв.м (в пределах 10%).	-
2241	:9867	59:32:0680001:9867	Пермский край, Пермский район, Култаевское с/п, ул Садовая, дом 5	1 314	1325	Отдельно стоящие многоквартирные жилые дома с приусадебными участками этажностью не выше 3 этажей	-	Исправление реестровой ошибки в местоположении границ земельного участка. Площадь земельного участка увеличилась на 11 кв.м (в	-



№	Условный номер на чертеже межевания территории	Кадастровый номер исходного земельного участка с номерами контуров	Адрес (местоположение) земельного участка	Площадь земельных участков		Вид разрешенного использования исходного земельного участка	Вид разрешенного использования образуемого земельного участка	Обоснование проектных решений, в том числе возможные способы образования земельного участка	Отнесение земельного участка территории общего пользования или имуществу общего
				Площадь земельного участка, кв.м по сведениям ЕГРН	Площадь земельного участка, кв.м по проекту межевания				
1	2	3	4	5	6	7	8	9	10
								пределах 10%).	
2242	:992	59:32:0680001:992	Пермский край, Пермский район, с. Култаево, ул. Деревенская, 19	1053	1037	Для ведения личного подсобного хозяйства	-	Исправление реестровой ошибки в местоположении границ земельного участка. Площадь земельного участка уменьшилась на 16 кв.м (в пределах 10%)	-
2243	:9950	59:32:0680001:9950	Пермский край, Пермский район, Култаевское с/п, с. Култаево, ул. Р.Кашина, дом 64	1405	1454	отдельно стоящие многоквартирные жилые дома с приусадебными участками этажностью не выше 3 этажей	-	Исправление реестровой ошибки в местоположении границ земельного участка. Площадь земельного участка увеличилась на 49 кв.м (в пределах 10%).	-
2244	:9953	59:32:0680001:9953	Пермский край, Пермский район, Култаевское с/п, с. Култаево, пер. Мостовой	900	893	отдельно стоящие многоквартирные жилые дома с приусадебными участками этажностью не выше 3 этажей	-	Исправление реестровой ошибки в местоположении границ земельного участка. Площадь земельного участка уменьшилась на 7 кв.м (в пределах 10%).	-



№	Условный номер на чертеже межевания территории	Кадастровый номер исходного земельного участка с номерами контуров	Адрес (местоположение) земельного участка	Площадь земельных участков		Вид разрешенного использования исходного земельного участка	Вид разрешенного использования образуемого земельного участка	Обоснование проектных решений, в том числе возможные способы образования земельного участка	Отнесение земельного участка территории общего пользования или имуществу общего
				Площадь земельного участка, кв.м по сведениям ЕГРН	Площадь земельного участка, кв.м по проекту межевания				
1	2	3	4	5	6	7	8	9	10
2245	:9954	59:32:0680001:9954	Пермский край, Пермский район, Култаевское с/п, с. Култаево, пер. Мостовой	800	789	Отдельно стоящие многоквартирные жилые дома с приусадебными участками этажностью не выше 3 этажей	-	Исправление реестровой ошибки в местоположении границ земельного участка. Площадь земельного участка уменьшилась на 11 кв.м (в пределах 10%).	-
2246	:9955	59:32:0680001:9955	Пермский край, Пермский район, с. Култаево, переулок Мостовой	800	805	Отдельно стоящие многоквартирные жилые дома с приусадебными участками этажностью не выше 3 этажей	-	Исправление реестровой ошибки в местоположении границ земельного участка. Площадь земельного участка увеличилась на 5 кв.м (в пределах 10%).	-
2247	:9966	59:32:0680001:9966	Пермский край, муниципальный округ Пермский, село Култаево, улица Романа Кашина, земельный участок 19в	844	953	отдельно стоящие многоквартирные жилые дома с приусадебными участками этажностью не выше 3 этажей	-	Исправление реестровой ошибки в местоположении границ земельного участка. Площадь земельного участка увеличилась на 109 кв.м (в пределах 10%).	-
2248	:9967	59:32:0680001:9967	Пермский край, Пермский район, Култаевское сельское поселение, с. Култаево, ул.	932	1005	отдельно стоящие многоквартирные жилые дома с приусадебными участками этажностью не выше 3 этажей	-	Исправление реестровой ошибки в местоположении границ земельного участка. Площадь земельного участка увеличилась на 73 кв.м (в	-





№	Условный номер на чертеже межевания территории	Кадастровый номер исходного земельного участка с номерами контуров	Адрес (местоположение) земельного участка	Площадь земельных участков		Вид разрешенного использования исходного земельного участка	Вид разрешенного использования образуемого земельного участка	Обоснование проектных решений, в том числе возможные способы образования земельного участка	Отнесение земельного участка территории общего пользования или имуществу общего
				Площадь земельного участка, кв.м по сведениям ЕГРН	Площадь земельного участка, кв.м по проекту межевания				
1	2	3	4	5	6	7	8	9	10
			Романа Кашина, д. 19					пределах 10%).	
2249	:9976	59:32:0680001:9976	Пермский край, муниципальный округ Пермский, село Култаево, улица Ольховая, земельный участок 11	956	993	отдельно стоящие многоквартирные жилые дома с приусадебными участками этажностью не выше 3 этажей	-	Исправление реестровой ошибки в местоположении границ земельного участка. Площадь земельного участка увеличилась на 37 кв.м (в пределах 10%).	-
2250	:9977	59:32:0680001:9977	Пермский край, муниципальный округ Пермский, село Култаево, улица Сельская, земельный участок 5	1 000	1029	отдельно стоящие многоквартирные жилые дома с приусадебными участками этажностью не выше 3 этажей	-	Исправление реестровой ошибки в местоположении границ земельного участка. Площадь земельного участка увеличилась на 29 кв.м (в пределах 10%).	-
2251	:9979	59:32:0680001:9979	Пермский край, Пермский район, Култаевское с/п, с. Култаево, ул. Березовая, д. 15	550	597	Отдельно стоящие многоквартирные жилые дома с приусадебными участками этажностью не выше 3 этажей	-	Исправление реестровой ошибки в местоположении границ земельного участка. Площадь земельного участка увеличилась на 47 кв.м (в	-



№	Условный номер на чертеже межевания территории	Кадастровый номер исходного земельного участка с номерами контуров	Адрес (местоположение) земельного участка	Площадь земельных участков		Вид разрешенного использования исходного земельного участка	Вид разрешенного использования образуемого земельного участка	Обоснование проектных решений, в том числе возможные способы образования земельного участка	Отнесение земельного участка к территории общего пользования или имуществу общего
				Площадь земельного участка, кв.м по сведениям ЕГРН	Площадь земельного участка, кв.м по проекту межевания				
1	2	3	4	5	6	7	8	9	10
								пределах 10%).	
2252	:9980	59:32:0680001:9980	Пермский край, Пермский район, Култаевское с/п, с. Култаево, ул. Березовая, д. 17	550	595	Отдельно стоящие многоквартирные жилые дома с приусадебными участками этажностью не выше 3 этажей	-	Исправление реестровой ошибки в местоположении границ земельного участка. Площадь земельного участка увеличилась на 45 кв.м (в пределах 10%).	-
2253	:9985	59:32:0680001:9985	Пермский край, Пермский район, Култаевское с/п, с. Култаево, ул. Заречная, д. 47	700	707	отдельно стоящие многоквартирные жилые дома с приусадебными участками этажностью не выше 3 этажей	-	Исправление реестровой ошибки в местоположении границ земельного участка. Площадь земельного участка увеличилась на 7 кв.м (в пределах 10%).	-
2254	:9986	59:32:0680001:9986	Пермский край, Пермский р-н, с Култаево, ул Заречная, д 45а	650	639	отдельно стоящие многоквартирные жилые дома с приусадебными участками этажностью не выше 3 этажей	-	Исправление реестровой ошибки в местоположении границ земельного участка. Площадь земельного участка уменьшилась на 11 кв.м (в пределах 10%).	-



№	Условный номер на чертеже межевания территории	Кадастровый номер исходного земельного участка с номерами контуров	Адрес (местоположение) земельного участка	Площадь земельных участков		Вид разрешенного использования исходного земельного участка	Вид разрешенного использования образуемого земельного участка	Обоснование проектных решений, в том числе возможные способы образования земельного участка	Отнесение земельного участка территории общего пользования или имуществу общего
				Площадь земельного участка, кв.м по сведениям ЕГРН	Площадь земельного участка, кв.м по проекту межевания				
1	2	3	4	5	6	7	8	9	10
2255	:9989	59:32:0680001:9989	Российская Федерация, Пермский край, м.Пермский р-н, с.п. Култаевское, с. Култаево, ул. Светлая, з/у 8а	610	609	отдельно стоящие многоквартирные жилые дома с приусадебными участками этажностью не выше 3 этажей	-	Исправление реестровой ошибки в местоположении границ земельного участка. Площадь земельного участка уменьшилась на 1 кв.м (в пределах 10%).	-
2256	:9996	59:32:0680001:9996	Пермский край, Пермский р-н, с Култаево, ул. Набережная	1297	1329	отдельно стоящие многоквартирные жилые дома с приусадебным участком этажностью не выше 3 этажей	-	Исправление реестровой ошибки в местоположении границ земельного участка. Площадь земельного участка увеличилась на 32 кв.м (в пределах 10%).	-
2257	:9997	59:32:0680001:9997	Пермский край, Пермский район, с. Култаево, ул. Мелиораторов	289	295	Многоквартирные жилые дома этажностью 1-3 этажа	-	Исправление реестровой ошибки в местоположении границ земельного участка. Площадь земельного участка увеличилась на 6 кв.м (в пределах 10%).	-
2258	:9999	59:32:0680001:9999 (Граница участка многоконтурная. Количество контуров -2)	Пермский край, Пермский р-н, с Култаево, ул. Мелиораторов	1000	1119	многоквартирные жилые дома этажностью 1-3 этажа	-	Исправление реестровой ошибки в местоположении границ земельного участка.	-



№	Условный номер на чертеже межевания территории	Кадастровый номер исходного земельного участка с номерами контуров	Адрес (местоположение) земельного участка	Площадь земельных участков		Вид разрешенного использования исходного земельного участка	Вид разрешенного использования образуемого земельного участка	Обоснование проектных решений, в том числе возможные способы образования земельного участка	Отнесение земельного участка территории общего пользования или имуществу общего
				Площадь земельного участка, кв.м по сведениям ЕГРН	Площадь земельного участка, кв.м по проекту межевания				
1	2	3	4	5	6	7	8	9	10
								Площадь земельного участка увеличилась на 119 кв.м (в пределах 10%).	
2259	59:32:000000:12415	59:32:0000000:12415	Пермский край, Пермский район, Култаевское с/п, с. Култаево, ул. Ильинская	2425	2417	Под объекты транспорта Автомобильного	-	Исправление реестровой ошибки в местоположении границ земельного участка. Площадь земельного участка уменьшилась на 8 кв.м (в пределах 10%).	-
2260	59:32:000000:12437	59:32:0000000:12437 (Граница участка многоконтурная. Количество контуров - 3)	Пермский край, Пермский район, Култаевское с/п, с. Култаево, ул. Мелиораторов	11 018	10314	Под объекты транспорта Автомобильного	-	Исправление реестровой ошибки в местоположении границ земельного участка. Площадь земельного участка уменьшилась на 704 кв.м (в пределах 10%).	-
2261	59:32:000000:12542	59:32:0000000:12542	Пермский край, Пермский район, Култаевское с/п, с. Култаево, ул. Заречная	2 610	2065	Под объекты транспорта Автомобильного	-	Исправление реестровой ошибки в местоположении границ земельного участка. Площадь земельного участка уменьшилась на 545 кв.м (в пределах 10%).	-



№	Условный номер на чертеже межевания территории	Кадастровый номер исходного земельного участка с номерами контуров	Адрес (местоположение) земельного участка	Площадь земельных участков		Вид разрешенного использования исходного земельного участка	Вид разрешенного использования образуемого земельного участка	Обоснование проектных решений, в том числе возможные способы образования земельного участка	Отнесение земельного участка территории общего пользования или имуществу общего
				Площадь земельного участка, кв.м по сведениям ЕГРН	Площадь земельного участка, кв.м по проекту межевания				
1	2	3	4	5	6	7	8	9	10
2262	59:32:000000:12625	59:32:0000000:12625	Пермский край, Пермский район, Култаевское с/п, с. Култаево, ул. Ивановская	2462	2527	Под объекты транспорта Автомобильного	-	Исправление реестровой ошибки в местоположении границ земельного участка. Площадь земельного участка увеличилась на 65 кв.м (в пределах 10%).	-
2263	59:32:000000:13033	59:32:0000000:13033 (Граница участка многоконтурная. Количество контуров - 9)	Пермский край, Пермский муниципальный район, Култаевское сельское поселение с. Култаево, ВЛ-35 кВ отпайка на ПС "Култаево" от ВЛ-35 кВ Муллы - Водозабор-1	66	66	Под объекты инженерного оборудования Электроснабжения	-	Исправление реестровой ошибки в местоположении границ земельного участка. Площадь земельного участка не изменилась на 0 кв.м (в пределах 10%).	-
2264	59:32:000000:14225	59:32:0000000:14225	Пермский край, Пермский р-н, с. Култаево	11362	11434	Общее пользование водными объектами	-	Исправление реестровой ошибки в местоположении границ земельного участка. Площадь земельного участка увеличилась на 72 кв.м (в пределах 10%).	-



№	Условный номер на чертеже межевания территории	Кадастровый номер исходного земельного участка с номерами контуров	Адрес (местоположение) земельного участка	Площадь земельных участков		Вид разрешенного использования исходного земельного участка	Вид разрешенного использования образуемого земельного участка	Обоснование проектных решений, в том числе возможные способы образования земельного участка	Отнесение земельного участка территории общего пользования или имуществу общего
				Площадь земельного участка, кв.м по сведениям ЕГРН	Площадь земельного участка, кв.м по проекту межевания				
1	2	3	4	5	6	7	8	9	10
2265	59:32:0000000:15072	59:32:0000000:15072	Российская Федерация, Пермский край, Пермский муниципальный район, Култаевское с/п, с. Култаево	424	441	ведение огородничества	-	Исправление реестровой ошибки в местоположении границ земельного участка. Площадь земельного участка увеличилась на 17 кв.м (в пределах 10%)	-
2266	59:32:0000000:8516	59:32:0000000:8516 (Граница участка многоконтурная. Количество контуров - 7)	Пермский край, Пермский муниципальный район, Култаевское сельское поселение с.Култаево, ВЛ 110 кВ ТЭЦ-9 - Гляденово с совместным подвесом ВЛ 110 кВ отпайка на ПС Гляденово от ВЛ 110 кВ ТЭЦ-9 - Юго-Камск	286	286	Под объекты инженерного оборудования Электроснабжения	-	Исправление реестровой ошибки в местоположении границ земельного участка. Площадь земельного участка не изменилась на 0 кв.м (в пределах 10%).	-
2267	59:32:0690001:154	59:32:0690001:154	Пермский край, Пермский р-н, с/п Култаевское, с.	1000	1022	Для ведения личного подсобного хозяйства	-	Исправление реестровой ошибки в местоположении границ	-



№	Условный номер на чертеже межевания территории	Кадастровый номер исходного земельного участка с номерами контуров	Адрес (местоположение) земельного участка	Площадь земельных участков		Вид разрешенного использования исходного земельного участка	Вид разрешенного использования образуемого земельного участка	Обоснование проектных решений, в том числе возможные способы образования земельного участка	Отнесение земельного участка территории общего пользования или имуществу общего
				Площадь земельного участка, кв.м по сведениям ЕГРН	Площадь земельного участка, кв.м по проекту межевания				
1	2	3	4	5	6	7	8	9	10
			Култаево, ул. Славянская, 13					земельного участка. Площадь земельного участка увеличилась на 22 кв.м (в пределах 10%).	
2268	59:32:0690001:177	59:32:0690001:177	Пермский край, муниципальный округ Пермский, село Култаево, улица Соловьиная, земельный участок 20	1366	1379	Для ведения личного подсобного хозяйства	-	Исправление реестровой ошибки в местоположении границ земельного участка. Площадь земельного участка увеличилась на 13 кв.м (в пределах 10%)	-
2269	59:32:0690001:310	59:32:0690001:310	Пермский край, Пермский район, Култаевское с/п, д. Аникино	655	655	Для ведения личного подсобного хозяйства	-	Исправление реестровой ошибки в местоположении границ земельного участка. Площадь земельного участка не изменилась на 0 кв.м (в пределах 10%).	-
2270	59:32:0740001:102	59:32:0740001:102	Российская Федерация, Пермский край, м.Пермский р-н, с.п. Култаевское, с. Култаево, ул. 8	708	712	для индивидуального жилищного строительства	-	Исправление реестровой ошибки в местоположении границ земельного участка. Площадь земельного участка увеличилась на 4 кв.м (в пределах 10%).	-



№	Условный номер на чертеже межевания территории	Кадастровый номер исходного земельного участка с номерами контуров	Адрес (местоположение) земельного участка	Площадь земельных участков		Вид разрешенного использования исходного земельного участка	Вид разрешенного использования образуемого земельного участка	Обоснование проектных решений, в том числе возможные способы образования земельного участка	Отнесение земельного участка к территории общего пользования или имуществу общего
				Площадь земельного участка, кв.м по сведениям ЕГРН	Площадь земельного участка, кв.м по проекту межевания				
1	2	3	4	5	6	7	8	9	10
			марта, з/у 4						
2271	59:32:3250016:187	59:32:3250016:187	Пермский край, Пермский район, с. Култаево, ул. Садовая, д.24	1319	1422	Отдельно стоящие многоквартирные жилые дома с приусадебными участками этажностью не выше 3 этажей	-	Исправление реестровой ошибки в местоположении границ земельного участка. Площадь земельного участка увеличилась на 103 кв.м (в пределах 10%).	-
2272	59:32:3250016:211	59:32:3250016:211	Российская Федерация, Пермский край, м.о. Пермский, с. Култаево, ул. Луговая, з/у 10	948	920	Для садоводства	-	Исправление реестровой ошибки в местоположении границ земельного участка. Площадь земельного участка уменьшилась на 28 кв.м (в пределах 10%).	-
2273	59:32:3250016:228	59:32:3250016:228	Пермский край, Пермский район, Култаевское с/п, с. Култаево, ул. Деревенская, 1	715	699	Отдельно стоящие многоквартирные жилые дома с приусадебными участками этажностью не выше 3 этажей	-	Исправление реестровой ошибки в местоположении границ земельного участка. Площадь земельного участка уменьшилась на 16 кв.м (в пределах 10%).	-
2274	59:32:3250016:235	59:32:3250016:235	Пермский край, Пермский район, с/п Култаевское, с.	560	637	Для личного подсобного хозяйства	-	Исправление реестровой ошибки в местоположении границ земельного участка.	-





№	Условный номер на чертеже межевания территории	Кадастровый номер исходного земельного участка с номерами контуров	Адрес (местоположение) земельного участка	Площадь земельных участков		Вид разрешенного использования исходного земельного участка	Вид разрешенного использования образуемого земельного участка	Обоснование проектных решений, в том числе возможные способы образования земельного участка	Отнесение земельного участка территории общего пользования или имуществу общего
				Площадь земельного участка, кв.м по сведениям ЕГРН	Площадь земельного участка, кв.м по проекту межевания				
1	2	3	4	5	6	7	8	9	10
			Култаево, ул. Деревенская, 9					Площадь земельного участка увеличилась на 77 кв.м (в пределах 10%)	
2297	:2655	59:32:0680001:2655	Пермский край, Пермский р-н, с/п Култаевское, с. Култаево	4046	4046	Под промышленные предприятия	-	Уточнение местоположения границ и площади земельного участка. В результате площадь земельного участка не изменилась	-
2298	:2660	59:32:0680001:2660	Пермский край, Пермский р-н, с/п Култаевское, с. Култаево, ул. Веселая, дом 5	1 500	1504	Для ведения личного подсобного хозяйства	-	Уточнение местоположения границ и площади земельного участка. В результате площадь земельного участка увеличилась на 4 кв. м (в пределах 10%)	-
2299	:2690	59:32:0680001:2690	Пермский край, Пермский р-н, с Култаево, ул. Веселая, д. 7	1 498	1507	Для ведения личного подсобного хозяйства	-	Уточнение местоположения границ и площади земельного участка. В результате площадь земельного участка увеличилась на 9 кв. м (в пределах 10%)	-



№	Условный номер на чертеже межевания территории	Кадастровый номер исходного земельного участка с номерами контуров	Адрес (местоположение) земельного участка	Площадь земельных участков		Вид разрешенного использования исходного земельного участка	Вид разрешенного использования образуемого земельного участка	Обоснование проектных решений, в том числе возможные способы образования земельного участка	Отнесение земельного участка территории общего пользования или имуществу общего
				Площадь земельного участка, кв.м по сведениям ЕГРН	Площадь земельного участка, кв.м по проекту межевания				
1	2	3	4	5	6	7	8	9	10
2300	:2701	59:32:0680001:2701	Пермский край, Пермский район, Култаевское с/п, с. Култаево	54829	54589	Для ведения личного подсобного хозяйства	-	Уточнение местоположения границ и площади земельного участка. В результате площадь земельного участка уменьшилась на 240 кв. м (в пределах 10%)	-
2301	:2717	59:32:0680001:2717	Российская Федерация, Пермский край, м.Пермский р-н, с.п. Култаевское, с. Култаево, пер. Чистые Пруды, з/у	903	973	Для ведения личного подсобного хозяйства	-	Уточнение местоположения границ и площади земельного участка. В результате площадь земельного участка увеличилась на 70 кв. м (в пределах 10%)	-
2302	:2750	59:32:0680001:2750	Пермский край, Пермский р-н, с/п Култаевское, с. Култаево	1000	1010	для личного подсобного хозяйства	-	Уточнение местоположения границ и площади земельного участка. В результате площадь земельного участка увеличилась на 10 кв. м (в пределах 10%)	-
2303	:2751	59:32:0680001:2751	Пермский край, Пермский р-н, с/п Култаевское, с.	1500	1558	для личного подсобного хозяйства	-	Уточнение местоположения границ и площади земельного участка. В	-



№	Условный номер на чертеже межевания территории	Кадастровый номер исходного земельного участка с номерами контуров	Адрес (местоположение) земельного участка	Площадь земельных участков		Вид разрешенного использования исходного земельного участка	Вид разрешенного использования образуемого земельного участка	Обоснование проектных решений, в том числе возможные способы образования земельного участка	Отнесение земельного участка территории общего пользования или имуществу общего
				Площадь земельного участка, кв.м по сведениям ЕГРН	Площадь земельного участка, кв.м по проекту межевания				
1	2	3	4	5	6	7	8	9	10
			Култаево					результате площадь земельного участка увеличилась на 58 кв. м (в пределах 10%)	
2304	:2774	59:32:0680001:2774	Пермский край, Пермский р-н, с. Култаево.	1 200	1799	Для строительства дома и ведения приусадебного хозяйства	-	Уточнение местоположения границ и площади земельного участка. В результате площадь земельного участка увеличилась на 599 кв. м (в пределах 10%)	-
2305	:2776	59:32:0680001:2776	Российская Федерация, Пермский край, м.Пермский р-н, с.п. Култаевское, с. Култаево, ул. Лесная, з/у 10	709	753	Для ведения личного подсобного хозяйства	-	Уточнение местоположения границ и площади земельного участка. В результате площадь земельного участка увеличилась на 44 кв. м (в пределах 10%)	-
2306	:2784	59:32:0680001:2784	Российская Федерация, Пермский край, м.Пермский р-н, с.п. Култаевское, с.	825	831	Для личного подсобного хозяйства	-	Уточнение местоположения границ и площади земельного участка. В результате площадь земельного участка	-



№	Условный номер на чертеже межевания территории	Кадастровый номер исходного земельного участка с номерами контуров	Адрес (местоположение) земельного участка	Площадь земельных участков		Вид разрешенного использования исходного земельного участка	Вид разрешенного использования образуемого земельного участка	Обоснование проектных решений, в том числе возможные способы образования земельного участка	Отнесение земельного участка территории общего пользования или имуществу общего
				Площадь земельного участка, кв.м по сведениям ЕГРН	Площадь земельного участка, кв.м по проекту межевания				
1	2	3	4	5	6	7	8	9	10
			Култаево, ул. Заречная, з/у 2а					увеличилась на 6 кв. м (в пределах 10%)	
2307	:2785	59:32:0680001:2785	Пермский край, Пермский р-н, с/п Култаевское, с. Култаево, ул. Строителей, 8	1 364	1394	Для личного подсобного хозяйства	-	Уточнение местоположения границ и площади земельного участка. В результате площадь земельного участка увеличилась на 30 кв. м (в пределах 10%)	-
2308	:2829	59:32:0680001:2829	Пермский край, Пермский р-н, с/пос Култаевское, с. Култаево, ул. Романа Кашина, дом 42	1 000	1046	Для ведения личного подсобного хозяйства	-	Уточнение местоположения границ и площади земельного участка. В результате площадь земельного участка увеличилась на 46 кв. м (в пределах 10%)	-
2309	:2851	59:32:0680001:2851	Пермский край, Пермский р-н, с/п Култаевское, с. Култаево, Позиция 92.	1 668	1757	Для ведения личного подсобного хозяйства	-	Уточнение местоположения границ и площади земельного участка. В результате площадь земельного участка увеличилась на 89 кв. м (в пределах 10%)	-



№	Условный номер на чертеже межевания территории	Кадастровый номер исходного земельного участка с номерами контуров	Адрес (местоположение) земельного участка	Площадь земельных участков		Вид разрешенного использования исходного земельного участка	Вид разрешенного использования образуемого земельного участка	Обоснование проектных решений, в том числе возможные способы образования земельного участка	Отнесение земельного участка территории общего пользования или имуществу общего
				Площадь земельного участка, кв.м по сведениям ЕГРН	Площадь земельного участка, кв.м по проекту межевания				
1	2	3	4	5	6	7	8	9	10
2310	:2853	59:32:0680001:2853	Пермский край, Пермский р-н, с/п Култаевское, с. Култаево, Позиция № 44.	1 482	1486	Для личного подсобного хозяйства	-	Уточнение местоположения границ и площади земельного участка. В результате площадь земельного участка увеличилась на 4 кв. м (в пределах 10%)	-
2311	:2868	59:32:0680001:2868	Пермский край, Пермский р-н, с/п Култаевское, с. Култаево, ул. Ольховая, дом 4.	1 659	1664	Для ведения личного подсобного хозяйства	-	Уточнение местоположения границ и площади земельного участка. В результате площадь земельного участка увеличилась на 5 кв. м (в пределах 10%)	-
2312	:2870	59:32:0680001:2870	Пермский край, район Пермский, с. Култаево, ул. Парковая, д.8	1 667	1700	Для личного подсобного хозяйства	-	Уточнение местоположения границ и площади земельного участка. В результате площадь земельного участка увеличилась на 33 кв. м (в пределах 10%)	-
2313	:2897	59:32:0680001:2897	Пермский край, Пермский р-н, с/п Култаевское, с.	1082	1051	Для личного подсобного хозяйства	-	Уточнение местоположения границ и площади земельного участка. В	-



№	Условный номер на чертеже межевания территории	Кадастровый номер исходного земельного участка с номерами контуров	Адрес (местоположение) земельного участка	Площадь земельных участков		Вид разрешенного использования исходного земельного участка	Вид разрешенного использования образуемого земельного участка	Обоснование проектных решений, в том числе возможные способы образования земельного участка	Отнесение земельного участка территории общего пользования или имуществу общего
				Площадь земельного участка, кв.м по сведениям ЕГРН	Площадь земельного участка, кв.м по проекту межевания				
1	2	3	4	5	6	7	8	9	10
			Култаево, заправкой, позиция 32					результате площадь земельного участка уменьшилась на 31 кв. м (в пределах 10%)	
2314	:2936	59:32:0680001:2936	Пермский край, Пермский р-н, с/п Култаевское, с. Култаево, ул. Космонавтов, 21-2	900	917	Для ведения личного подсобного хозяйства	-	Уточнение местоположения границ и площади земельного участка. В результате площадь земельного участка увеличилась на 17 кв. м (в пределах 10%)	-
2315	:2943	59:32:0680001:2943	Пермский край, Пермский р-н, с/п Култаевское, с. Култаево, ул. Верховая, д. 3.	1 000	953	Для ведения личного подсобного хозяйства	-	Уточнение местоположения границ и площади земельного участка. В результате площадь земельного участка уменьшилась на 47 кв. м (в пределах 10%)	-
2316	:2946	59:32:0680001:2946	Российская Федерация, Пермский край, м.Пермский р-н, с.п Култаевское, с. Култаево, ул.	970	976	Для личного подсобного хозяйства	-	Уточнение местоположения границ и площади земельного участка. В результате площадь земельного участка увеличилась	-



№	Условный номер на чертеже межевания территории	Кадастровый номер исходного земельного участка с номерами контуров	Адрес (местоположение) земельного участка	Площадь земельных участков		Вид разрешенного использования исходного земельного участка	Вид разрешенного использования образуемого земельного участка	Обоснование проектных решений, в том числе возможные способы образования земельного участка	Отнесение земельного участка территории общего пользования или имуществу общего
				Площадь земельного участка, кв.м по сведениям ЕГРН	Площадь земельного участка, кв.м по проекту межевания				
1	2	3	4	5	6	7	8	9	10
			Рябиновая, з/у 13					на 6 кв. м (в пределах 10%)	
2317	:2953	59:32:0680001:2953	Пермский край, Пермский р-н, с. Култаево, ул. Солнечная, д. 1	1000	1020	Для садоводства	-	Уточнение местоположения границ и площади земельного участка. В результате площадь земельного участка увеличилась на 20 кв. м (в пределах 10%)	-
2318	:2957	59:32:0680001:2957	Пермский край, Пермский р-н, с. Култаево, ул. Космонавтов, дом 23, квартира 2	780	874	Для ведения личного подсобного хозяйства	-	Уточнение местоположения границ и площади земельного участка. В результате площадь земельного участка увеличилась	-
2319	:2963	59:32:0680001:2963	Пермский край, Пермский р-н, с/пос. Култаевское, с. Култаево, ул. Космонавтов, дом 29	1 234	1577	Для ведения личного подсобного хозяйства	-	Уточнение местоположения границ и площади земельного участка. В результате площадь земельного участка увеличилась на 343 кв. м (в пределах 10%)	-



№	Условный номер на чертеже межевания территории	Кадастровый номер исходного земельного участка с номерами контуров	Адрес (местоположение) земельного участка	Площадь земельных участков		Вид разрешенного использования исходного земельного участка	Вид разрешенного использования образуемого земельного участка	Обоснование проектных решений, в том числе возможные способы образования земельного участка	Отнесение земельного участка территории общего пользования или имуществу общего
				Площадь земельного участка, кв.м по сведениям ЕГРН	Площадь земельного участка, кв.м по проекту межевания				
1	2	3	4	5	6	7	8	9	10
2320	:2969	59:32:0680001:2969	Пермский край, Пермский р-н, с/п Култаевское, с. Култаево, ул. Осенняя, 25	725	751	Для личного подсобного хозяйства	-	Уточнение местоположения границ и площади земельного участка. В результате площадь земельного участка увеличилась на 26 кв. м (в пределах 10%)	-
2321	:2974	59:32:0680001:2974	Пермский край, Пермский р-н, с/пос Култаевское, с. Култаево, ул. Мелиораторов, 17-2	589	616	Для ведения личного подсобного хозяйства	-	Уточнение местоположения границ и площади земельного участка. В результате площадь земельного участка увеличилась на 27 кв. м (в пределах 10%)	-
2322	:2985	59:32:0680001:2985	Пермский край, муниципальный округ Пермский, село Култаево, улица Пермская, земельный участок 30	2080	1944	Для ведения личного подсобного хозяйства	-	Уточнение местоположения границ и площади земельного участка. В результате площадь земельного участка уменьшилась на 136 кв. м (в пределах 10%)	-
2323	:2988	59:32:0680001:2988	Пермский край, Пермский р-н, с/п Култаевское, с.	1 200	1203	Для личного подсобного хозяйства	-	Уточнение местоположения границ и площади земельного участка. В	-





№	Условный номер на чертеже межевания территории	Кадастровый номер исходного земельного участка с номерами контуров	Адрес (местоположение) земельного участка	Площадь земельных участков		Вид разрешенного использования исходного земельного участка	Вид разрешенного использования образуемого земельного участка	Обоснование проектных решений, в том числе возможные способы образования земельного участка	Отнесение земельного участка территории общего пользования или имуществу общего
				Площадь земельного участка, кв.м по сведениям ЕГРН	Площадь земельного участка, кв.м по проекту межевания				
1	2	3	4	5	6	7	8	9	10
			Култаево, ул. Строителей, дом 31					результате площадь земельного участка увеличилась на 3 кв. м (в пределах 10%)	
2324	:2996	59:32:0680001:2996	Пермский край, Пермский р-н, с/п Култаевское, с. Култаево, ул. Карьерная, Позиция 91	1 500	1507	Для садоводства	-	Уточнение местоположения границ и площади земельного участка. В результате площадь земельного участка увеличилась на 7 кв. м (в пределах 10%)	-
2325	:3002	59:32:0680001:3002	Пермский край, муниципальный округ Пермский, село Култаево, улица Запрудная, земельный участок 6	1 000	1013	Отдельно стоящие многоквартирные жилые дома с приусадебными участками этажностью не выше 3 этажей	-	Уточнение местоположения границ и площади земельного участка. В результате площадь земельного участка увеличилась на 13 кв. м (в пределах 10%)	-
2326	:3010	59:32:0680001:3010	Пермский край, Пермский р-н, с. Култаево, ул. Р.Кашина, дом 109.	2795	3336	Для личного подсобного хозяйства	-	Уточнение местоположения границ и площади земельного участка. В результате площадь земельного участка увеличилась	-



№	Условный номер на чертеже межевания территории	Кадастровый номер исходного земельного участка с номерами контуров	Адрес (местоположение) земельного участка	Площадь земельных участков		Вид разрешенного использования исходного земельного участка	Вид разрешенного использования образуемого земельного участка	Обоснование проектных решений, в том числе возможные способы образования земельного участка	Отнесение земельного участка территории общего пользования или имуществу общего
				Площадь земельного участка, кв.м по сведениям ЕГРН	Площадь земельного участка, кв.м по проекту межевания				
1	2	3	4	5	6	7	8	9	10
								на 541 кв. м (в пределах 10%)	
2327	:3018	59:32:0680001:3018	Пермский край, Пермский р-н, с. Култаево, ул. Заречная, дом 13	2102	2537	Для личного подсобного хозяйства	-	Уточнение местоположения границ и площади земельного участка. В результате площадь земельного участка увеличилась на 435 кв. м (в пределах 10%)	-
2328	:3052	59:32:0680001:3052	Пермский край, Пермский р-н, Култаевское с/п, с. Култаево, ул. Луговая, 8	1 000	934	Для личного подсобного хозяйства	-	Уточнение местоположения границ и площади земельного участка. В результате площадь земельного участка уменьшилась на 66 кв. м (в пределах 10%)	-
2329	:3075	59:32:0680001:3075	Пермский край, Пермский р-н, с/п Култаевское, с. Култаево, Позиция 72	1 943	2001	Для личного подсобного хозяйства	-	Уточнение местоположения границ и площади земельного участка. В результате площадь земельного участка увеличилась	-



№	Условный номер на чертеже межевания территории	Кадастровый номер исходного земельного участка с номерами контуров	Адрес (местоположение) земельного участка	Площадь земельных участков		Вид разрешенного использования исходного земельного участка	Вид разрешенного использования образуемого земельного участка	Обоснование проектных решений, в том числе возможные способы образования земельного участка	Отнесение земельного участка территории общего пользования или имуществу общего
				Площадь земельного участка, кв.м по сведениям ЕГРН	Площадь земельного участка, кв.м по проекту межевания				
1	2	3	4	5	6	7	8	9	10
								на 58 кв. м (в пределах 10%)	
2330	:3096	59:32:0680001:3096	Пермский край, муниципальный округ Пермский, село Култаево, улица Рябиновая, земельный участок 3	1040	1010	Под жилую застройку Индивидуальную	-	Уточнение местоположения границ и площади земельного участка. В результате площадь земельного участка уменьшилась на 30 кв. м (в пределах 10%)	-
2331	:3097	59:32:0680001:3097	Пермский край, Пермский р-н, с/п Култаевское, с Култаево, ул Весенняя, д 9	2 158	2356	Для ведения личного подсобного хозяйства	-	Уточнение местоположения границ и площади земельного участка. В результате площадь земельного участка увеличилась на 198 кв. м (в пределах 10%)	-
2332	:3103	59:32:0680001:3103	Пермский край, Пермский р-н, с. Култаево, ул. Карьерная, д.24	1 200	1363	Для личного подсобного хозяйства	-	Уточнение местоположения границ и площади земельного участка. В результате площадь земельного участка увеличилась на 163 кв. м (в пределах	-



№	Условный номер на чертеже межевания территории	Кадастровый номер исходного земельного участка с номерами контуров	Адрес (местоположение) земельного участка	Площадь земельных участков		Вид разрешенного использования исходного земельного участка	Вид разрешенного использования образуемого земельного участка	Обоснование проектных решений, в том числе возможные способы образования земельного участка	Отнесение земельного участка территории общего пользования или имуществу общего
				Площадь земельного участка, кв.м по сведениям ЕГРН	Площадь земельного участка, кв.м по проекту межевания				
1	2	3	4	5	6	7	8	9	10
								10%)	
2333	:3110	59:32:0680001:3110	Пермский край, Пермский р-н, с/п Култаевское, с. Култаево, ул. Полевая, дом 10	1 596	1634	Для ведения личного подсобного хозяйства	-	Уточнение местоположения границ и площади земельного участка. В результате площадь земельного участка увеличилась на 38 кв. м (в пределах 10%)	-
2334	:3117	59:32:0680001:3117	Пермский край, Пермский р-н, с/п Култаевское, с. Култаево	900	888	Для ведения личного подсобного хозяйства	-	Уточнение местоположения границ и площади земельного участка. В результате площадь земельного участка уменьшилась	-
2335	:3130	59:32:0680001:3130	Пермский край, Пермский р-н, с/пос Култаевское, с. Култаево, ул. Кирова, 19	1032	1001	Для ведения личного подсобного хозяйства	-	Уточнение местоположения границ и площади земельного участка. В результате площадь земельного участка уменьшилась на 31 кв. м (в пределах 10%)	-



№	Условный номер на чертеже межевания территории	Кадастровый номер исходного земельного участка с номерами контуров	Адрес (местоположение) земельного участка	Площадь земельных участков		Вид разрешенного использования исходного земельного участка	Вид разрешенного использования образуемого земельного участка	Обоснование проектных решений, в том числе возможные способы образования земельного участка	Отнесение земельного участка территории общего пользования или имуществу общего
				Площадь земельного участка, кв.м по сведениям ЕГРН	Площадь земельного участка, кв.м по проекту межевания				
1	2	3	4	5	6	7	8	9	10
2336	:3144	59:32:0680001:3144	Пермский край, Пермский р-н, с/пос Култаевское, с. Култаево, ул. Мира дом 32	1 195	1773	Для ведения личного подсобного хозяйства	-	Уточнение местоположения границ и площади земельного участка. В результате площадь земельного участка увеличилась на 578 кв. м (в пределах 10%)	-
2337	:3154	59:32:0680001:3154	Пермский край, Пермский р-н, с/п Култаевское, с. Култаево, ул. Мира дом 14.	1 791	1969	Для личного подсобного хозяйства	-	Уточнение местоположения границ и площади земельного участка. В результате площадь земельного участка увеличилась на 178 кв. м (в пределах 10%)	-
2338	:3158	59:32:0680001:3158	Пермский край, Пермский р-н, с. Култаево, ул. Мелиораторов, дом 1.	1328	1378	Для личного подсобного хозяйства	-	Уточнение местоположения границ и площади земельного участка. В результате площадь земельного участка увеличилась на 50 кв. м (в пределах 10%)	-
2339	:3160	59:32:0680001:3160	Пермский край, Пермский р-н, с/п Култаевское, с.	1 000	975	Для садоводства	-	Уточнение местоположения границ и площади земельного участка. В	-



№	Условный номер на чертеже межевания территории	Кадастровый номер исходного земельного участка с номерами контуров	Адрес (местоположение) земельного участка	Площадь земельных участков		Вид разрешенного использования исходного земельного участка	Вид разрешенного использования образуемого земельного участка	Обоснование проектных решений, в том числе возможные способы образования земельного участка	Отнесение земельного участка территории общего пользования или имуществу общего
				Площадь земельного участка, кв.м по сведениям ЕГРН	Площадь земельного участка, кв.м по проекту межевания				
1	2	3	4	5	6	7	8	9	10
			Култаево, д. Копылы					результате площадь земельного участка уменьшилась на 25 кв. м (в пределах 10%)	
2340	:3171	59:32:0680001:3171	Пермский край, Пермский р-н, с/п Култаевское, с. Култаево, д. Копылы	1000	1100	Для личного подсобного хозяйства	-	Уточнение местоположения границ и площади земельного участка. В результате площадь земельного участка увеличилась на 100 кв. м (в пределах 10%)	-
2341	:3188	59:32:0680001:3188	Пермский край, Пермский р-н, с/п Култаевское, с Култаево, ул Р.Кашина, 63	1053	1119	Для личного подсобного хозяйства	-	Уточнение местоположения границ и площади земельного участка. В результате площадь земельного участка увеличилась на 66 кв. м (в пределах 10%)	-
2342	:3206	59:32:0680001:3206	Российская Федерация, Пермский край, м.Пермский р-н, с.п Култаевское, с.	700	620	Для ведения личного подсобного хозяйства	-	Уточнение местоположения границ и площади земельного участка. В результате площадь земельного участка	-



№	Условный номер на чертеже межевания территории	Кадастровый номер исходного земельного участка с номерами контуров	Адрес (местоположение) земельного участка	Площадь земельных участков		Вид разрешенного использования исходного земельного участка	Вид разрешенного использования образуемого земельного участка	Обоснование проектных решений, в том числе возможные способы образования земельного участка	Отнесение земельного участка территории общего пользования или имуществу общего
				Площадь земельного участка, кв.м по сведениям ЕГРН	Площадь земельного участка, кв.м по проекту межевания				
1	2	3	4	5	6	7	8	9	10
			Култаево, ул. Солнечная, з/у 2					уменьшилась на 80 кв. м (в пределах 10%)	
2343	:3207	59:32:0680001:3207	Пермский край, Пермский р-н, с/пос Култаевское, с. Култаево, ул. Кирова, дом 22	880	1375	Для ведения личного подсобного хозяйства	-	Уточнение местоположения границ и площади земельного участка. В результате площадь земельного участка увеличилась на 495 кв. м (в пределах 10%)	-
2344	:3213	59:32:0680001:3213	Пермский край, Пермский р-н, с/пос Култаевское, д. Копылы	1 000	1100	Для садоводства	-	Уточнение местоположения границ и площади земельного участка. В результате площадь земельного участка увеличилась на 100 кв. м (в пределах 10%)	-
2345	:3226	59:32:0680001:3226	Пермский край, Пермский р-н, с. Култаево, ул. Карьерная, д. 5	1 011	942	Для садоводства	-	Уточнение местоположения границ и площади земельного участка. В результате площадь земельного участка уменьшилась на 69 кв. м (в	-



№	Условный номер на чертеже межевания территории	Кадастровый номер исходного земельного участка с номерами контуров	Адрес (местоположение) земельного участка	Площадь земельных участков		Вид разрешенного использования исходного земельного участка	Вид разрешенного использования образуемого земельного участка	Обоснование проектных решений, в том числе возможные способы образования земельного участка	Отнесение земельного участка территории общего пользования или имуществу общего
				Площадь земельного участка, кв.м по сведениям ЕГРН	Площадь земельного участка, кв.м по проекту межевания				
1	2	3	4	5	6	7	8	9	10
								пределах 10%)	
2346	:3229	59:32:0680001:3229	Пермский край, Пермский р-н, с. Култаево, ул. Мелиораторов, дом 11а, квартира 2.	738	732	Для ведения личного подсобного хозяйства	-	Уточнение местоположения границ и площади земельного участка. В результате площадь земельного участка уменьшилась на 6 кв. м (в пределах 10%)	-
2347	:3243	59:32:0680001:3243	Пермский, Пермский р-н, с/п Култаевское, с. Култаево	382	379	Для садоводства	-	Уточнение местоположения границ и площади земельного участка. В результате площадь земельного участка уменьшилась на 3 кв. м (в пределах 10%)	-
2348	:3245	59:32:0680001:3245	Пермский край, Пермский район, с.Култаево, пер. Больничный, дом 1	400	440	Для садоводства	-	Уточнение местоположения границ и площади земельного участка. В результате площадь земельного участка увеличилась на 40 кв. м (в пределах 10%)	-





№	Условный номер на чертеже межевания территории	Кадастровый номер исходного земельного участка с номерами контуров	Адрес (местоположение) земельного участка	Площадь земельных участков		Вид разрешенного использования исходного земельного участка	Вид разрешенного использования образуемого земельного участка	Обоснование проектных решений, в том числе возможные способы образования земельного участка	Отнесение земельного участка территории общего пользования или имуществу общего
				Площадь земельного участка, кв.м по сведениям ЕГРН	Площадь земельного участка, кв.м по проекту межевания				
1	2	3	4	5	6	7	8	9	10
2349	:3249	59:32:0680001:3249	Пермский край, Пермский р-н, с/пос Култаевское, с. Култаево, ул. Первомайская, 10	1248	1372	Для ведения личного подсобного хозяйства	-	Уточнение местоположения границ и площади земельного участка. В результате площадь земельного участка увеличилась на 124 кв. м (в пределах 10%)	-
2350	:3266	59:32:0680001:3266	Пермский край, Пермский р-н, с/пос Култаевское, с. Култаево, ул. Кирова, 14	1200	1335	Для ведения личного подсобного хозяйства	-	Уточнение местоположения границ и площади земельного участка. В результате площадь земельного участка увеличилась	-
2351	:3269	59:32:0680001:3269	Пермский край, Пермский р-н, с/пос Култаевское, с. Култаево, ул. Кирова, 16	1228	1322	Для личного подсобного хозяйства	-	Уточнение местоположения границ и площади земельного участка. В результате площадь земельного участка увеличилась на 94 кв. м (в пределах 10%)	-
2352	:3276	59:32:0680001:3276	Пермский край, Пермский р-н, с/пос Култаевское, с. Култаево, ул.	1300	1218	Для ведения личного подсобного хозяйства	-	Уточнение местоположения границ и площади земельного участка. В результате	-



№	Условный номер на чертеже межевания территории	Кадастровый номер исходного земельного участка с номерами контуров	Адрес (местоположение) земельного участка	Площадь земельных участков		Вид разрешенного использования исходного земельного участка	Вид разрешенного использования образуемого земельного участка	Обоснование проектных решений, в том числе возможные способы образования земельного участка	Отнесение земельного участка территории общего пользования или имуществу общего
				Площадь земельного участка, кв.м по сведениям ЕГРН	Площадь земельного участка, кв.м по проекту межевания				
1	2	3	4	5	6	7	8	9	10
			Заречная, 5					площадь земельного участка уменьшилась на 82 кв. м (в пределах 10%)	
2353	:3278	59:32:0680001:3278	Пермский край, Пермский р-н, с Култаево, ул Нагорная	879	846	Для ведения личного подсобного хозяйства	-	Уточнение местоположения границ и площади земельного участка. В результате площадь земельного участка уменьшилась на 33 кв. м (в пределах 10%)	-
2354	:3293	59:32:0680001:3293	Пермский край, Пермский р-н, с Култаево, пер Больничный, 4	1535	1557	Для личного подсобного хозяйства	-	Уточнение местоположения границ и площади земельного участка. В результате площадь земельного участка увеличилась на 22 кв. м (в пределах 10%)	-
2355	:3311	59:32:0680001:3311	Пермский край, Пермский р-н, с/п Култаевское, с. Култаево, ул. Строителей, 12.	1 200	1336	Для ведения личного подсобного хозяйства	-	Уточнение местоположения границ и площади земельного участка. В результате площадь земельного участка увеличилась на 136 кв. м (в пределах 10%)	-



№	Условный номер на чертеже межевания территории	Кадастровый номер исходного земельного участка с номерами контуров	Адрес (местоположение) земельного участка	Площадь земельных участков		Вид разрешенного использования исходного земельного участка	Вид разрешенного использования образуемого земельного участка	Обоснование проектных решений, в том числе возможные способы образования земельного участка	Отнесение земельного участка территории общего пользования или имуществу общего
				Площадь земельного участка, кв.м по сведениям ЕГРН	Площадь земельного участка, кв.м по проекту межевания				
1	2	3	4	5	6	7	8	9	10
2356	:3330	59:32:0680001:3330	Пермский край, Пермский р-н, с/п Култаевское, с. Култаево, ул. Нагорная, дом 2а	1099	1183	Для ведения личного подсобного хозяйства	-	Уточнение местоположения границ и площади земельного участка. В результате площадь земельного участка увеличилась на 84 кв. м (в пределах 10%)	-
2357	:3333	59:32:0680001:3333	Пермский край, Пермский р-н, с/п Култаевское, с. Култаево, ул. Мелиораторов, дом 13а, квартира 2.	600	643	Для личного подсобного хозяйства	-	Уточнение местоположения границ и площади земельного участка. В результате площадь земельного участка увеличилась на 43 кв. м (в пределах 10%)	-
2358	:3339	59:32:0680001:3339	Пермский край, муниципальный округ Пермский, село Култаево, улица Садовая, земельный участок 23	1584	1555	Для ведения личного подсобного хозяйства	-	Уточнение местоположения границ и площади земельного участка. В результате площадь земельного участка уменьшилась на 29 кв. м (в пределах 10%)	-
2359	:3340	59:32:0680001:3340	Пермский край, Пермский р-н, с/п Култаевское, с.	1203	1300	Для ведения личного подсобного хозяйства	-	Уточнение местоположения границ и площади земельного участка. В	-



№	Условный номер на чертеже межевания территории	Кадастровый номер исходного земельного участка с номерами контуров	Адрес (местоположение) земельного участка	Площадь земельных участков		Вид разрешенного использования исходного земельного участка	Вид разрешенного использования образуемого земельного участка	Обоснование проектных решений, в том числе возможные способы образования земельного участка	Отнесение земельного участка территории общего пользования или имуществу общего
				Площадь земельного участка, кв.м по сведениям ЕГРН	Площадь земельного участка, кв.м по проекту межевания				
1	2	3	4	5	6	7	8	9	10
			Култаево, ул. Летняя, Позиция 12					результате площадь земельного участка увеличилась на 97 кв. м (в пределах 10%)	
2360	:3342	59:32:0680001:3342	Пермский край, Пермский р-н, с. Култаево	1200	1176	Для ведения приусадебного хозяйства	-	Уточнение местоположения границ и площади земельного участка. В результате площадь земельного участка уменьшилась на 24 кв. м (в пределах 10%)	-
2361	:3343	59:32:0680001:3343	Пермский край, Пермский р-н, с/п Култаевское, с. Култаево, ул. Зеленая, 3	1480	1554	Для личного подсобного хозяйства	-	Уточнение местоположения границ и площади земельного участка. В результате площадь земельного участка увеличилась на 74 кв. м (в пределах 10%)	-
2362	:3359	59:32:0680001:3359	Пермский край, Пермский р-н, с/пос Култаевское, с. Култаево, ул. Романа Кашина, дом 22а	1 581	1585	Для ведения личного подсобного хозяйства	-	Уточнение местоположения границ и площади земельного участка. В результате площадь земельного участка увеличилась	-



№	Условный номер на чертеже межевания территории	Кадастровый номер исходного земельного участка с номерами контуров	Адрес (местоположение) земельного участка	Площадь земельных участков		Вид разрешенного использования исходного земельного участка	Вид разрешенного использования образуемого земельного участка	Обоснование проектных решений, в том числе возможные способы образования земельного участка	Отнесение земельного участка как территории общего пользования или имуществу общего
				Площадь земельного участка, кв.м по сведениям ЕГРН	Площадь земельного участка, кв.м по проекту межевания				
1	2	3	4	5	6	7	8	9	10
								на 4 кв. м (в пределах 10%)	
2363	:3370	59:32:0680001:3370	Пермский край, Пермский р-н, с/пос Култаевское, с. Култаево, ул. Летняя, дом 9	1160	1264	Для ведения личного подсобного хозяйства	-	Уточнение местоположения границ и площади земельного участка. В результате площадь земельного участка увеличилась на 104 кв. м (в пределах 10%)	-
2364	:3375	59:32:0680001:3375	Пермский край, Пермский р-н, с. Култаево, ул. Р.Кашина, дом 27	1800	2074	Для ведения личного подсобного хозяйства	-	Уточнение местоположения границ и площади земельного участка. В результате площадь земельного участка увеличилась на 274 кв. м (в пределах 10%)	-
2365	:3399	59:32:0680001:3399	Пермский край, Пермский р-н, с/п Култаевское, с. Култаево, ул. Осенняя, 19	1 200	1279	Для строительства индивидуального жилого дома	-	Уточнение местоположения границ и площади земельного участка. В результате площадь земельного участка	-



№	Условный номер на чертеже межевания территории	Кадастровый номер исходного земельного участка с номерами контуров	Адрес (местоположение) земельного участка	Площадь земельных участков		Вид разрешенного использования исходного земельного участка	Вид разрешенного использования образуемого земельного участка	Обоснование проектных решений, в том числе возможные способы образования земельного участка	Отнесение земельного участка территории общего пользования или имуществу общего
				Площадь земельного участка, кв.м по сведениям ЕГРН	Площадь земельного участка, кв.м по проекту межевания				
1	2	3	4	5	6	7	8	9	10
								увеличилась на 79 кв. м (в пределах 10%)	
2366	:34	59:32:0680001:34	Пермский край, Пермский р-н, с/о Култаевский, с. Култаево, ул. Р.Кашина, дом 54	1000	1261	для личного подсобного хозяйства	-	Уточнение местоположения границ и площади земельного участка. В результате площадь земельного участка увеличилась на 261 кв. м (в пределах 10%)	-
2367	:3401	59:32:0680001:3401	Пермский край, Пермский р-н, с/п Култаевское, с. Култаево, ул. Осенняя, 20	1742	1759	Для личного подсобного хозяйства	-	Уточнение местоположения границ и площади земельного участка. В результате площадь земельного участка увеличилась на 17 кв. м (в пределах 10%)	-
2368	:3431	59:32:0680001:3431	Пермский край, Пермский р-н, с. Култаево, ул. Лесная, д. 8	1694	1653	Для ведения личного подсобного хозяйства	-	Уточнение местоположения границ и площади земельного участка. В результате площадь земельного участка уменьшилась на 41 кв. м (в пределах 10%)	-



№	Условный номер на чертеже межевания территории	Кадастровый номер исходного земельного участка с номерами контуров	Адрес (местоположение) земельного участка	Площадь земельных участков		Вид разрешенного использования исходного земельного участка	Вид разрешенного использования образуемого земельного участка	Обоснование проектных решений, в том числе возможные способы образования земельного участка	Отнесение земельного участка территории общего пользования или имуществу общего
				Площадь земельного участка, кв.м по сведениям ЕГРН	Площадь земельного участка, кв.м по проекту межевания				
1	2	3	4	5	6	7	8	9	10
2369	:35	59:32:0680001:35	Пермский край, Пермский р-н, с/п Култаевское, с. Култаево, ул. Романа Кашина, 56	550	688	для личного подсобного хозяйства	-	Уточнение местоположения границ и площади земельного участка. В результате площадь земельного участка увеличилась на 138 кв. м (в пределах 10%)	-
2370	:3683	59:32:0680001:3683	Пермский край, Пермский р-н, с/п Култаевское, с. Култаево, ул. Октябрьская, дом 14а	22	24	Под объекты инженерного оборудования газоснабжения (газораспределительный пункт)	-	Уточнение местоположения границ и площади земельного участка. В результате площадь земельного участка увеличилась на 2 кв. м (в пределах 10%)	-
2371	:3692	59:32:0680001:3692	Пермский край, Пермский р-н, с/п Култаевское, с. Култаево, ул. Романа Кашина, 41	1667	1788	Для ведения личного подсобного хозяйства	-	Уточнение местоположения границ и площади земельного участка. В результате площадь земельного участка увеличилась на 121 кв. м (в пределах 10%)	-



№	Условный номер на чертеже межевания территории	Кадастровый номер исходного земельного участка с номерами контуров	Адрес (местоположение) земельного участка	Площадь земельных участков		Вид разрешенного использования исходного земельного участка	Вид разрешенного использования образуемого земельного участка	Обоснование проектных решений, в том числе возможные способы образования земельного участка	Отнесение земельного участка территории общего пользования или имуществу общего
				Площадь земельного участка, кв.м по сведениям ЕГРН	Площадь земельного участка, кв.м по проекту межевания				
1	2	3	4	5	6	7	8	9	10
2372	:3704	59:32:0680001:3704	Пермский край, Пермский р-н, с/п Култаевское, с. Култаево, ул. Мелиораторов, дом 11в, квартира 1	675	689	Для ведения личного подсобного хозяйства	-	Уточнение местоположения границ и площади земельного участка. В результате площадь земельного участка увеличилась на 14 кв. м (в пределах 10%)	-
2373	:3707	59:32:0680001:3707	Пермский край, Пермский р-н, с/п Култаевское, с. Култаево, ул. Мелиораторов, дом 19а, квартира 2.	300	629	Для ведения личного подсобного хозяйства	-	Уточнение местоположения границ и площади земельного участка. В результате площадь земельного участка увеличилась на 329 кв. м (в пределах 10%)	-
2374	:3709	59:32:0680001:3709	Пермский край, Пермский р-н, с/п Култаевское, с. Култаево, ул. Мелиораторов, дом 17а, квартира 2	576	633	Для ведения личного подсобного хозяйства	-	Уточнение местоположения границ и площади земельного участка. В результате площадь земельного участка увеличилась на 57 кв. м (в пределах 10%)	-





№	Условный номер на чертеже межевания территории	Кадастровый номер исходного земельного участка с номерами контуров	Адрес (местоположение) земельного участка	Площадь земельных участков		Вид разрешенного использования исходного земельного участка	Вид разрешенного использования образуемого земельного участка	Обоснование проектных решений, в том числе возможные способы образования земельного участка	Отнесение земельного участка территории общего пользования или имуществу общего
				Площадь земельного участка, кв.м по сведениям ЕГРН	Площадь земельного участка, кв.м по проекту межевания				
1	2	3	4	5	6	7	8	9	10
2375	:3711	59:32:0680001:3711	Пермский край, Пермский р-н, с/п Култаевское, с. Култаево, ул. Кирова, дом 17	1614	1613	Под индивидуальную жилую застройку	-	Уточнение местоположения границ и площади земельного участка. В результате площадь земельного участка уменьшилась на 1 кв. м (в пределах 10%)	-
2376	:3720	59:32:0680001:3720	Пермский край, Пермский р-н, с/пос Култаевское, с. Култаево, Позиция 46	1 531	1601	Для ведения личного подсобного хозяйства	-	Уточнение местоположения границ и площади земельного участка. В результате площадь земельного участка увеличилась на 70 кв. м (в пределах 10%)	-
2377	:3723	59:32:0680001:3723	Пермский край, Пермский р-н, с/п Култаевское, с. Култаево, ул. Мелиораторов, дом 7, квартира 1	899	1299	Для ведения личного подсобного хозяйства	-	Уточнение местоположения границ и площади земельного участка. В результате площадь земельного участка увеличилась на 400 кв. м (в пределах 10%)	-
2378	:3730	59:32:0680001:3730	Пермский край, Пермский р-н, с/п Култаевское, с.	1 530	1546	Для личного подсобного хозяйства	-	Уточнение местоположения границ и площади земельного участка. В	-



№	Условный номер на чертеже межевания территории	Кадастровый номер исходного земельного участка с номерами контуров	Адрес (местоположение) земельного участка	Площадь земельных участков		Вид разрешенного использования исходного земельного участка	Вид разрешенного использования образуемого земельного участка	Обоснование проектных решений, в том числе возможные способы образования земельного участка	Отнесение земельного участка территории общего пользования или имуществу общего
				Площадь земельного участка, кв.м по сведениям ЕГРН	Площадь земельного участка, кв.м по проекту межевания				
1	2	3	4	5	6	7	8	9	10
			Култаево, ул. Кедровая, дом 17					результате площадь земельного участка увеличилась на 16 кв. м (в пределах 10%)	
2379	:3732	59:32:0680001:3732	Пермский край, Пермский р-н, с/п Култаевское, с. Култаево, ул. Мелиораторов, дом 7, квартира 2	632	635	Для ведения личного подсобного хозяйства	-	Уточнение местоположения границ и площади земельного участка. В результате площадь земельного участка увеличилась на 3 кв. м (в пределах 10%)	-
2380	:3742	59:32:0680001:3742	Пермский край, Пермский р-н, с/п Култаевское, с. Култаево, ул. Мелиораторов, дом 216, квартира 1	311	311	Для ведения личного подсобного хозяйства	-	Уточнение местоположения границ и площади земельного участка. В результате площадь земельного участка не изменилась	-
2381	:3751	59:32:0680001:3751	Пермский край, Пермский р-н, с. Култаево, ул. Космонавтов, д. 39	1 200	1412	Для ведения личного подсобного хозяйства	-	Уточнение местоположения границ и площади земельного участка. В результате площадь земельного участка увеличилась на 212 кв. м (в пределах 10%)	-



№	Условный номер на чертеже межевания территории	Кадастровый номер исходного земельного участка с номерами контуров	Адрес (местоположение) земельного участка	Площадь земельных участков		Вид разрешенного использования исходного земельного участка	Вид разрешенного использования образуемого земельного участка	Обоснование проектных решений, в том числе возможные способы образования земельного участка	Отнесение земельного участка территории общего пользования или имуществу общего
				Площадь земельного участка, кв.м по сведениям ЕГРН	Площадь земельного участка, кв.м по проекту межевания				
1	2	3	4	5	6	7	8	9	10
2382	:3760	59:32:0680001:3760	Пермский край, Пермский р-н, с/п Култаевское, с. Култаево, ул. Мелиораторов, дом 15, квартира 1	859	1273	Для ведения личного подсобного хозяйства	-	Уточнение местоположения границ и площади земельного участка. В результате площадь земельного участка увеличилась на 414 кв. м (в пределах 10%)	-
2383	:3768	59:32:0680001:3768	Пермский край, Пермский р-н, с/п Култаевское, с. Култаево, ул. Летняя, Позиция 10	1 089	1333	Для ведения личного подсобного хозяйства	-	Уточнение местоположения границ и площади земельного участка. В результате площадь земельного участка увеличилась на 244 кв. м (в пределах 10%)	-
2384	:3779	59:32:0680001:3779	Пермский край, Пермский р-н, с/пос Култаевское, с. Култаево, ул. Сосновая, 16	1 029	1011	Для ведения личного подсобного хозяйства	-	Уточнение местоположения границ и площади земельного участка. В результате площадь земельного участка уменьшилась на 18 кв. м (в пределах 10%)	-



№	Условный номер на чертеже межевания территории	Кадастровый номер исходного земельного участка с номерами контуров	Адрес (местоположение) земельного участка	Площадь земельных участков		Вид разрешенного использования исходного земельного участка	Вид разрешенного использования образуемого земельного участка	Обоснование проектных решений, в том числе возможные способы образования земельного участка	Отнесение земельного участка территории общего пользования или имуществу общего
				Площадь земельного участка, кв.м по сведениям ЕГРН	Площадь земельного участка, кв.м по проекту межевания				
1	2	3	4	5	6	7	8	9	10
2385	:3780	59:32:0680001:3780	Пермский край, Пермский р-н, с/п Култаевское, с. Култаево, ул. Мелиораторов, дом 17а, квартира 1	579	574	Для ведения личного подсобного хозяйства	-	Уточнение местоположения границ и площади земельного участка. В результате площадь земельного участка уменьшилась на 5 кв. м (в пределах 10%)	-
2386	:3788	59:32:0680001:3788	Пермский край, Пермский р-н, с/п Култаевское, с. Култаево, ул. Мелиораторов, дом 7а, квартира 2	1 090	1090	Для ведения личного подсобного хозяйства	-	Уточнение местоположения границ и площади земельного участка. В результате площадь земельного участка не изменилась	-
2387	:3813	59:32:0680001:3813	Пермский край, Пермский р-н, с Култаево, ул Романа Кашина, 105	1 400	1543	Для ведения личного подсобного хозяйства	-	Уточнение местоположения границ и площади земельного участка. В результате площадь земельного участка увеличилась на 143 кв. м (в пределах 10%)	-
2388	:3817	59:32:0680001:3817	Пермский край, Пермский р-н, с/п Култаевское, с.	1531	1628	Для личного подсобного хозяйства	-	Уточнение местоположения границ и площади земельного	-



№	Условный номер на чертеже межевания территории	Кадастровый номер исходного земельного участка с номерами контуров	Адрес (местоположение) земельного участка	Площадь земельных участков		Вид разрешенного использования исходного земельного участка	Вид разрешенного использования образуемого земельного участка	Обоснование проектных решений, в том числе возможные способы образования земельного участка	Отнесение земельного участка территории общего пользования или имуществу общего
				Площадь земельного участка, кв.м по сведениям ЕГРН	Площадь земельного участка, кв.м по проекту межевания				
1	2	3	4	5	6	7	8	9	10
			Култаево, Позиция 47.					участка. В результате площадь земельного участка увеличилась на 97 кв. м (в пределах 10%)	
2389	:3819	59:32:0680001:3819	Пермский край, Пермский р-н, с/п Култаевское, с. Култаево, ул. Полевая, дом 1, квартира 2.	300	728	Для ведения личного подсобного хозяйства	-	Уточнение местоположения границ и площади земельного участка. В результате площадь земельного участка увеличилась на 428 кв. м (в пределах 10%)	-
2390	:3822	59:32:0680001:3822	Пермский край, Пермский р-н, с/п Култаевское, с. Култаево, ул. Мелиораторов, дом 13а, квартира 1	622	626	Для ведения личного подсобного хозяйства	-	Уточнение местоположения границ и площади земельного участка. В результате площадь земельного участка увеличилась на 4 кв. м (в пределах 10%)	-
2391	:3831	59:32:0680001:3831	Пермский край, Пермский р-н, с/п Култаевское, с. Култаево, ул. Полевая, дом 6	1 219	1236	Для ведения личного подсобного хозяйства	-	Уточнение местоположения границ и площади земельного участка. В результате площадь земельного участка	-



№	Условный номер на чертеже межевания территории	Кадастровый номер исходного земельного участка с номерами контуров	Адрес (местоположение) земельного участка	Площадь земельных участков		Вид разрешенного использования исходного земельного участка	Вид разрешенного использования образуемого земельного участка	Обоснование проектных решений, в том числе возможные способы образования земельного участка	Отнесение земельного участка территории общего пользования или имуществу общего
				Площадь земельного участка, кв.м по сведениям ЕГРН	Площадь земельного участка, кв.м по проекту межевания				
1	2	3	4	5	6	7	8	9	10
								увеличилась на 17 кв. м (в пределах 10%)	
2392	:385	59:32:0680001:385	Пермский край, Пермский р-н, с/п Култаевское, с. Култаево, ул. Р.Кашина, д.117	2 000	2 000	Для ведения личного подсобного хозяйства	-	Уточнение местоположения границ и площади земельного участка. В результате площадь земельного участка не изменилась	-
2393	:3852	59:32:0680001:3852	Пермский край, Пермский р-н, с/п Култаевское, с. Култаево, Позиция 34	1 209	1269	Для ведения личного подсобного хозяйства	-	Уточнение местоположения границ и площади земельного участка. В результате площадь земельного участка увеличилась на 60 кв. м (в пределах 10%)	-
2394	:3855	59:32:0680001:3855	Пермский край, Пермский р-н, с/п Култаевское, с. Култаево, ул. Мелиораторов, дом 21 а, квартира 1	304	313	Для ведения личного подсобного хозяйства	-	Уточнение местоположения границ и площади земельного участка. В результате площадь земельного участка увеличилась на 9 кв. м (в пределах 10%)	-



№	Условный номер на чертеже межевания территории	Кадастровый номер исходного земельного участка с номерами контуров	Адрес (местоположение) земельного участка	Площадь земельных участков		Вид разрешенного использования исходного земельного участка	Вид разрешенного использования образуемого земельного участка	Обоснование проектных решений, в том числе возможные способы образования земельного участка	Отнесение земельного участка территории общего пользования или имуществу общего
				Площадь земельного участка, кв.м по сведениям ЕГРН	Площадь земельного участка, кв.м по проекту межевания				
1	2	3	4	5	6	7	8	9	10
2395	:3856	59:32:0680001:3856	Пермский край, Пермский р-н, с/п Култаевское, с Култаево, ул Весенняя, д 6, кв 2	1200	1661	Для ведения личного подсобного хозяйства	-	Уточнение местоположения границ и площади земельного участка. В результате площадь земельного участка увеличилась на 461 кв. м (в пределах 10%)	-
2396	:3858	59:32:0680001:3858	Пермский край, Пермский р-н, с. Култаево, ул. Мелиораторов, дом 21в, квартира 1	400	278	Для ведения личного подсобного хозяйства	-	Уточнение местоположения границ и площади земельного участка. В результате площадь земельного участка уменьшилась на 122 кв. м (в пределах 10%)	-
2397	:3860	59:32:0680001:3860	Пермский край, Пермский р-н, с. Култаево, ул. Заречная, дом 16	1 500	1543	Для ведения личного подсобного хозяйства	-	Уточнение местоположения границ и площади земельного участка. В результате площадь земельного участка увеличилась на 43 кв. м (в пределах 10%)	-



№	Условный номер на чертеже межевания территории	Кадастровый номер исходного земельного участка с номерами контуров	Адрес (местоположение) земельного участка	Площадь земельных участков		Вид разрешенного использования исходного земельного участка	Вид разрешенного использования образуемого земельного участка	Обоснование проектных решений, в том числе возможные способы образования земельного участка	Отнесение земельного участка территории общего пользования или имуществу общего
				Площадь земельного участка, кв.м по сведениям ЕГРН	Площадь земельного участка, кв.м по проекту межевания				
1	2	3	4	5	6	7	8	9	10
2398	:3867	59:32:0680001:3867	Пермский край, Пермский р-н, с/п Култаевское, с. Култаево, ул. Романа Кашина, дом 103	700	757	Для ведения личного подсобного хозяйства	-	Уточнение местоположения границ и площади земельного участка. В результате площадь земельного участка увеличилась на 57 кв. м (в пределах 10%)	-
2399	:3883	59:32:0680001:3883	Пермский край, Пермский р-н, с/п Култаевское, с. Култаево, ул. Садовая, дом 2	2107	2247	Для ведения личного подсобного хозяйства	-	Уточнение местоположения границ и площади земельного участка. В результате площадь земельного участка увеличилась на 140 кв. м (в пределах 10%)	-
2400	:3890	59:32:0680001:3890	Пермский край, Пермский р-н, с/п Култаевское, с. Култаево, ул. Мелиораторов, дом 176, квартира 2	300	683	Для ведения личного подсобного хозяйства	-	Уточнение местоположения границ и площади земельного участка. В результате площадь земельного участка увеличилась на 383 кв. м (в пределах 10%)	-
2401	:3892	59:32:0680001:3892	Пермский край, Пермский р-н, с/п Култаевское, с.	731	731	Для ведения личного подсобного хозяйства	-	Уточнение местоположения границ и площади земельного участка. В	-





№	Условный номер на чертеже межевания территории	Кадастровый номер исходного земельного участка с номерами контуров	Адрес (местоположение) земельного участка	Площадь земельных участков		Вид разрешенного использования исходного земельного участка	Вид разрешенного использования образуемого земельного участка	Обоснование проектных решений, в том числе возможные способы образования земельного участка	Отнесение земельного участка территории общего пользования или имуществу общего
				Площадь земельного участка, кв.м по сведениям ЕГРН	Площадь земельного участка, кв.м по проекту межевания				
1	2	3	4	5	6	7	8	9	10
			Култаево, ул. Мелиораторов, дом 9г, кв 1					результате площадь земельного участка не изменилась	
2402	:3893	59:32:0680001:3893	Пермский край, Пермский р-н, с/п Култаевское, с. Култаево, ул. Кирова, дом 4	1000	1071	Для ведения личного подсобного хозяйства	-	Уточнение местоположения границ и площади земельного участка. В результате площадь земельного участка увеличилась	-
2403	:3903	59:32:0680001:3903	Российская Федерация, Пермский край, м.Пермский р-н, с.п Култаевское, с Култаево, ул Летняя, з/у 19а	1 386	1403	Для ведения личного подсобного хозяйства	-	Уточнение местоположения границ и площади земельного участка. В результате площадь земельного участка увеличилась на 17 кв. м (в пределах 10%)	-
2404	:3910	59:32:0680001:3910	Пермский край, Пермский р-н, с/п Култаевское, с. Култаево, ул. Мелиораторов, дом 9г, квартира 2	541	541	Для ведения личного подсобного хозяйства	-	Уточнение местоположения границ и площади земельного участка. В результате площадь земельного участка не изменилась	-



№	Условный номер на чертеже межевания территории	Кадастровый номер исходного земельного участка с номерами контуров	Адрес (местоположение) земельного участка	Площадь земельных участков		Вид разрешенного использования исходного земельного участка	Вид разрешенного использования образуемого земельного участка	Обоснование проектных решений, в том числе возможные способы образования земельного участка	Отнесение земельного участка территории общего пользования или имуществу общего
				Площадь земельного участка, кв.м по сведениям ЕГРН	Площадь земельного участка, кв.м по проекту межевания				
1	2	3	4	5	6	7	8	9	10
2405	:392	59:32:0680001:392	Пермский край, Пермский р-н, с/п Култаевское, с. Култаево, ул. Мелиораторов	904	845	Под объекты инженерного оборудования Газоснабжения	-	Уточнение местоположения границ и площади земельного участка. В результате площадь земельного участка уменьшилась на 59 кв. м (в пределах 10%)	-
2406	:3938	59:32:0680001:3938	Пермский край, Пермский р-н, с/п Култаевское, с. Култаево, ул. Мелиораторов, дом 116, квартира 1	706	727	Для ведения личного подсобного хозяйства	-	Уточнение местоположения границ и площади земельного участка. В результате площадь земельного участка увеличилась на 21 кв. м (в пределах 10%)	-
2407	:3971	59:32:0680001:3971	Пермский край, Пермский р-н, с. Култаево, ул. Мелиораторов, дом 19в, квартира 1	600	644	Для ведения личного подсобного хозяйства	-	Уточнение местоположения границ и площади земельного участка. В результате площадь земельного участка увеличилась на 44 кв. м (в пределах 10%)	-
2408	:3976	59:32:0680001:3976	Пермский край, Пермский р-н, с. Култаево, ул.	350	737	Для ведения личного подсобного хозяйства	-	Уточнение местоположения границ и площади земельного участка. В	-



№	Условный номер на чертеже межевания территории	Кадастровый номер исходного земельного участка с номерами контуров	Адрес (местоположение) земельного участка	Площадь земельных участков		Вид разрешенного использования исходного земельного участка	Вид разрешенного использования образуемого земельного участка	Обоснование проектных решений, в том числе возможные способы образования земельного участка	Отнесение земельного участка территории общего пользования или имуществу общего
				Площадь земельного участка, кв.м по сведениям ЕГРН	Площадь земельного участка, кв.м по проекту межевания				
1	2	3	4	5	6	7	8	9	10
			Мелиораторов, дом 19в, квартира 2.					результате площадь земельного участка увеличилась на 387 кв. м (в пределах 10%)	
2409	:40	59:32:0680001:40	Пермский край, муниципальный округ Пермский, село Култаево, переулок Больничный, земельный участок 6а	1279	1296	Для ведения личного подсобного хозяйства	-	Уточнение местоположения границ и площади земельного участка. В результате площадь земельного участка увеличилась на 17 кв. м (в пределах 10%)	-
2410	:4013	59:32:0680001:4013	Российская Федерация, Пермский край, м.Пермский р-н, с.п. Култаевское, с. Култаево, ул Роман Кашина, з/у 44	1 470	1434	Для подсобного хозяйства	-	Уточнение местоположения границ и площади земельного участка. В результате площадь земельного участка уменьшилась на 36 кв. м (в пределах 10%)	-
2411	:409	59:32:0680001:409	Пермский край, Пермский р-н, с/п Култаевское, с. Култаево, ул.	1200	1316	Для ведения личного подсобного хозяйства	-	Уточнение местоположения границ и площади земельного участка. В результате площадь	-



№	Условный номер на чертеже межевания территории	Кадастровый номер исходного земельного участка с номерами контуров	Адрес (местоположение) земельного участка	Площадь земельных участков		Вид разрешенного использования исходного земельного участка	Вид разрешенного использования образуемого земельного участка	Обоснование проектных решений, в том числе возможные способы образования земельного участка	Отнесение земельного участка территории общего пользования или имуществу общего
				Площадь земельного участка, кв.м по сведениям ЕГРН	Площадь земельного участка, кв.м по проекту межевания				
1	2	3	4	5	6	7	8	9	10
			Сибирская, дом 38а					земельного участка увеличилась на 116 кв. м (в пределах 10%)	
2412	:42	59:32:0680001:42	Пермский край, Пермский р-н, с/п Култаевское, с. Култаево, ул. Мелиораторов, дом 21а, квартира 2	299	299	Для ведения личного подсобного хозяйства	-	Уточнение местоположения границ и площади земельного участка. В результате площадь земельного участка не изменилась	-
2413	:4297	59:32:0680001:4297	Пермский край, муниципальный округ Пермский, село Култаево, улица Промышленная, земельный участок 2	5598	5664	Под промышленные предприятия	-	Уточнение местоположения границ и площади земельного участка. В результате площадь земельного участка увеличилась	-
2414	:4432	59:32:0680001:4432	Пермский край, Пермский р-н, с/п Култаевское, с. Култаево, ул. Романовская, дом 17	1500	1540	Для ведения личного подсобного хозяйства	-	Уточнение местоположения границ и площади земельного участка. В результате площадь земельного участка увеличилась	-



№	Условный номер на чертеже межевания территории	Кадастровый номер исходного земельного участка с номерами контуров	Адрес (местоположение) земельного участка	Площадь земельных участков		Вид разрешенного использования исходного земельного участка	Вид разрешенного использования образуемого земельного участка	Обоснование проектных решений, в том числе возможные способы образования земельного участка	Отнесение земельного участка территории общего пользования или имуществу общего
				Площадь земельного участка, кв.м по сведениям ЕГРН	Площадь земельного участка, кв.м по проекту межевания				
1	2	3	4	5	6	7	8	9	10
								на 40 кв. м (в пределах 10%)	
2415	:4458	59:32:0680001:4458	Пермский край, Пермский р-н, с/пос Култаевское, с. Култаево, ул. Романа Кашина, дом 79, квартира 1	1876	1866	под индивидуальную жилую застройку	-	Уточнение местоположения границ и площади земельного участка. В результате площадь земельного участка уменьшилась на 10 кв. м (в пределах 10%)	-
2416	:4578	59:32:0680001:4578	Пермский край, Пермский р-н, с/пос Култаевское, с. Култаево, ул. Р. Кашина, дом 60а	413	479	Для ведения личного подсобного хозяйства	-	Уточнение местоположения границ и площади земельного участка. В результате площадь земельного участка увеличилась на 66 кв. м (в пределах 10%)	-
2417	:46	59:32:0680001:46	Пермский край, Пермский р-н, с/пос Култаевское, с. Култаево, ул. Мелиораторов	1 500	1430	Под жилую застройку Индивидуальную	-	Уточнение местоположения границ и площади земельного участка. В результате площадь земельного участка уменьшилась на 70 кв. м (в пределах 10%)	-



№	Условный номер на чертеже межевания территории	Кадастровый номер исходного земельного участка с номерами контуров	Адрес (местоположение) земельного участка	Площадь земельных участков		Вид разрешенного использования исходного земельного участка	Вид разрешенного использования образуемого земельного участка	Обоснование проектных решений, в том числе возможные способы образования земельного участка	Отнесение земельного участка территории общего пользования или имуществу общего
				Площадь земельного участка, кв.м по сведениям ЕГРН	Площадь земельного участка, кв.м по проекту межевания				
1	2	3	4	5	6	7	8	9	10
2418	:4608	59:32:0680001:4608	Пермский край, Пермский р-н, с/п Култаевское, с. Култаево, ул. Мелиораторов, дом 6	1 646	1624	Для ведения личного подсобного хозяйства	-	Уточнение местоположения границ и площади земельного участка. В результате площадь земельного участка уменьшилась на 22 кв. м (в пределах 10%)	-
2419	:4630	59:32:0680001:4630	Пермский край, Пермский р-н, с. Култаево, ул. Р. Кашина, д.91а.	1308	1301	Для ведения личного подсобного хозяйства	-	Уточнение местоположения границ и площади земельного участка. В результате площадь земельного участка уменьшилась на 7 кв. м (в пределах 10%)	-
2420	:4645	59:32:0680001:4645	Пермский край, муниципальный округ Пермский, село Култаево, улица Романа Кашина, земельный участок 196	1073	1166	Для ведения личного подсобного хозяйства	-	Уточнение местоположения границ и площади земельного участка. В результате площадь земельного участка увеличилась на 93 кв. м (в пределах 10%)	-
2421	:4646	59:32:0680001:4646	Пермский край, Пермский р-н, с. Култаево, ул.	1000	1012	Для ведения личного подсобного хозяйства	-	Уточнение местоположения границ и площади земельного	-



№	Условный номер на чертеже межевания территории	Кадастровый номер исходного земельного участка с номерами контуров	Адрес (местоположение) земельного участка	Площадь земельных участков		Вид разрешенного использования исходного земельного участка	Вид разрешенного использования образуемого земельного участка	Обоснование проектных решений, в том числе возможные способы образования земельного участка	Отнесение земельного участка как территории общего пользования или имуществу общего
				Площадь земельного участка, кв.м по сведениям ЕГРН	Площадь земельного участка, кв.м по проекту межевания				
1	2	3	4	5	6	7	8	9	10
			Пермская, д. 1а.					участка. В результате площадь земельного участка увеличилась на 12 кв. м (в пределах 10%)	
2422	:4652	59:32:0680001:4652	Пермский край, Пермский р-н, с/п Култаевское, с. Култаево, ул. Лесная, дом 1, квартира 1	1038	1038	Для личного подсобного хозяйства	-	Уточнение местоположения границ и площади земельного участка. В результате площадь земельного участка не изменилась на 0 кв. м (в пределах 10%)	-
2423	:4653	59:32:0680001:4653	Пермский край, Пермский р-н, с Култаево, ул. Лесная, дом 1, квартира 2	1157	1157	Для ведения личного подсобного хозяйства	-	Уточнение местоположения границ и площади земельного участка. В результате площадь земельного участка не изменилась на 0 кв. м (в пределах 10%)	-
2424	:4707	59:32:0680001:4707	Российская Федерация, Пермский край, м.Пермский р-н, с.п Култаевское, с. Култаево, ул.	1 062	1071	Для ведения личного подсобного хозяйства	-	Уточнение местоположения границ и площади земельного участка. В результате площадь земельного участка увеличилась на 9 кв. м (в	-



№	Условный номер на чертеже межевания территории	Кадастровый номер исходного земельного участка с номерами контуров	Адрес (местоположение) земельного участка	Площадь земельных участков		Вид разрешенного использования исходного земельного участка	Вид разрешенного использования образуемого земельного участка	Обоснование проектных решений, в том числе возможные способы образования земельного участка	Отнесение земельного участка территории общего пользования или имуществу общего
				Площадь земельного участка, кв.м по сведениям ЕГРН	Площадь земельного участка, кв.м по проекту межевания				
1	2	3	4	5	6	7	8	9	10
			Вишневая, з/у 21					пределах 10%)	
2425	:4758	59:32:0680001:4758	Пермский край, муниципальный округ Пермский, селоКултаево, улица Веселая, земельный участок 9	1 380	1414	Для ведения личного подсобного хозяйства	-	Уточнение местоположения границ и площади земельного участка. В результате площадь земельного участка увеличилась на 34 кв. м (в пределах 10%)	-
2426	:4774	59:32:0680001:4774	Пермский край, муниципальный округ Пермский, селоКултаево, улица Ильинская, земельный участок 15	900	901	Для ведения личного подсобного хозяйства	-	Уточнение местоположения границ и площади земельного участка. В результате площадь земельного участка увеличилась на 1 кв. м (в пределах 10%)	-
2427	:4785	59:32:0680001:4785	Пермский край, муниципальный округ Пермский, селоКултаево, улица Летняя, земельный участок 25	1500	1490	Для сенокошения	-	Уточнение местоположения границ и площади земельного участка. В результате площадь земельного участка уменьшилась на 10 кв. м (в пределах 10%)	-





№	Условный номер на чертеже межевания территории	Кадастровый номер исходного земельного участка с номерами контуров	Адрес (местоположение) земельного участка	Площадь земельных участков		Вид разрешенного использования исходного земельного участка	Вид разрешенного использования образуемого земельного участка	Обоснование проектных решений, в том числе возможные способы образования земельного участка	Отнесение земельного участка как территории общего пользования или имуществу общего
				Площадь земельного участка, кв.м по сведениям ЕГРН	Площадь земельного участка, кв.м по проекту межевания				
1	2	3	4	5	6	7	8	9	10
2428	:4791	59:32:0680001:4791	Пермский край, Пермский район, с.Култаево, ул. Проселочная, д. 2	715	722	Для ведения личного подсобного хозяйства	-	Уточнение местоположения границ и площади земельного участка. В результате площадь земельного участка увеличилась на 7 кв. м (в пределах 10%)	-
2429	:485	59:32:0680001:485	Пермский край, Пермский р-н, с/п Култаевское, с. Култаево, ул. Космонавтов, дом 43	1464	1475	Для личного подсобного хозяйства	-	Уточнение местоположения границ и площади земельного участка. В результате площадь земельного участка увеличилась на 11 кв. м (в пределах 10%)	-
2430	:4899	59:32:0680001:4899	Пермский край, Пермский р-н, с. Култаево, ул. Никольская, д.9	846	848	Для ведения личного подсобного хозяйства	-	Уточнение местоположения границ и площади земельного участка. В результате площадь земельного участка увеличилась на 2 кв. м (в пределах 10%)	-



№	Условный номер на чертеже межевания территории	Кадастровый номер исходного земельного участка с номерами контуров	Адрес (местоположение) земельного участка	Площадь земельных участков		Вид разрешенного использования исходного земельного участка	Вид разрешенного использования образуемого земельного участка	Обоснование проектных решений, в том числе возможные способы образования земельного участка	Отнесение земельного участка территории общего пользования или имуществу общего
				Площадь земельного участка, кв.м по сведениям ЕГРН	Площадь земельного участка, кв.м по проекту межевания				
1	2	3	4	5	6	7	8	9	10
2431	:50	59:32:0680001:50	Пермский край, муниципальный округ Пермский, село Култаево, улица Романа Кашина, земельный участок 102	1007	1000	Под объекты инженерного оборудования Электроснабжения (эл. подстанция)	-	Уточнение местоположения границ и площади земельного участка. В результате площадь земельного участка уменьшилась на 7 кв. м (в пределах 10%)	-
2432	:501	59:32:0680001:501	Пермский край, Пермский р-н, с/пос Култаевское, с. Култаево, ул. Соловьиная, дом 12	1500	1510	Для ведения личного подсобного хозяйства	-	Уточнение местоположения границ и площади земельного участка. В результате площадь земельного участка увеличилась на 10 кв. м (в пределах 10%)	-
2433	:502	59:32:0680001:502	Пермский край, муниципальный округ Пермский, село Култаево, улица Соловьиная, земельный участок 11	1 240	1352	Под строительство жилого дома	-	Уточнение местоположения границ и площади земельного участка. В результате площадь земельного участка увеличилась на 112 кв. м (в пределах 10%)	-



№	Условный номер на чертеже межевания территории	Кадастровый номер исходного земельного участка с номерами контуров	Адрес (местоположение) земельного участка	Площадь земельных участков		Вид разрешенного использования исходного земельного участка	Вид разрешенного использования образуемого земельного участка	Обоснование проектных решений, в том числе возможные способы образования земельного участка	Отнесение земельного участка территории общего пользования или имуществу общего
				Площадь земельного участка, кв.м по сведениям ЕГРН	Площадь земельного участка, кв.м по проекту межевания				
1	2	3	4	5	6	7	8	9	10
2434	:57	59:32:0680001:57	Пермский край, Пермский р-н, Лобановское с/п, с. Култаево, пер. Мулянский, дом 3	1046	962	Для личного подсобного хозяйства	-	Уточнение местоположения границ и площади земельного участка. В результате площадь земельного участка уменьшилась на 84 кв. м (в пределах 10%)	-
2435	:58	59:32:0680001:58	Пермский край, Пермский р-н, Лобановское с/п, с. Култаево, пер. Мулянский, дом 3а	515	603	Для личного подсобного хозяйства	-	Уточнение местоположения границ и площади земельного участка. В результате площадь земельного участка увеличилась на 88 кв. м (в пределах 10%)	-
2436	:59	59:32:0680001:59	Пермский край, Пермский р-н, с/п Култаевское, с. Култаево, ул. Мира	563	563	Для огородничества	-	Уточнение местоположения границ и площади земельного участка. В результате площадь земельного участка не изменилась	-
2437	:6	59:32:0680001:6	Пермский край, муниципальный округ Пермский, село Култаево,	881	887	Для ведения личного подсобного хозяйства	-	Уточнение местоположения границ и площади земельного участка. В результате	-



№	Условный номер на чертеже межевания территории	Кадастровый номер исходного земельного участка с номерами контуров	Адрес (местоположение) земельного участка	Площадь земельных участков		Вид разрешенного использования исходного земельного участка	Вид разрешенного использования образуемого земельного участка	Обоснование проектных решений, в том числе возможные способы образования земельного участка	Отнесение земельного участка территории общего пользования или имуществу общего
				Площадь земельного участка, кв.м по сведениям ЕГРН	Площадь земельного участка, кв.м по проекту межевания				
1	2	3	4	5	6	7	8	9	10
			улица Луговая, земельный участок 8а					площадь земельного участка увеличилась на 6 кв. м (в пределах 10%)	
2438	:70	59:32:0680001:70	Пермский край, Пермский р-н, с/п Култаевское, с. Култаево, ул. Полевая, дом 7	1 448	1428	Для ведения личного подсобного хозяйства	-	Уточнение местоположения границ и площади земельного участка. В результате площадь земельного участка уменьшилась на 20 кв. м (в пределах 10%)	-
2439	:7586	59:32:0680001:7586	Пермский край, Пермский район, Култаевское с/п, с. Култаево, ул. Романа Кашина	363	363	Под общественную застройку	-	Уточнение местоположения границ и площади земельного участка. В результате площадь земельного участка не изменилась на 0 кв. м (в пределах 10%)	-
2440	:7587	59:32:0680001:7587	Пермский край, Пермский район, Култаевское с/п, с. Култаево, ул. Романа Кашина, 89	2738	2738	Под общественную застройку	-	Уточнение местоположения границ и площади земельного участка. В результате площадь земельного участка не изменилась	-



№	Условный номер на чертеже межевания территории	Кадастровый номер исходного земельного участка с номерами контуров	Адрес (местоположение) земельного участка	Площадь земельных участков		Вид разрешенного использования исходного земельного участка	Вид разрешенного использования образуемого земельного участка	Обоснование проектных решений, в том числе возможные способы образования земельного участка	Отнесение земельного участка территории общего пользования или имуществу общего
				Площадь земельного участка, кв.м по сведениям ЕГРН	Площадь земельного участка, кв.м по проекту межевания				
1	2	3	4	5	6	7	8	9	10
2441	:859	59:32:0680001:859	Пермский край, Пермский р-н, с/пос Култаевское, с. Култаево, ул. Сибирская	1000	988	Под промышленные предприятия	-	Уточнение местоположения границ и площади земельного участка. В результате площадь земельного участка уменьшилась на 12 кв. м (в пределах 10%)	-
2442	:86	59:32:0680001:86	Пермский край, Пермский район, с. Култаево, ул. Сибирская, 26а	2 068	2068	Под промышленные предприятия	-	Уточнение местоположения границ и площади земельного участка. В результате площадь земельного участка не изменилась	-
2443	:88	59:32:0680001:88	Пермский край, Пермский р-н, с/п Култаевское, с. Култаево, ул. Романа Кашина, дом 96, кв.1.	600	641	Для ведения личного подсобного хозяйства	-	Уточнение местоположения границ и площади земельного участка. В результате площадь земельного участка увеличилась на 41 кв. м (в пределах 10%)	-
2444	:959	59:32:0680001:959	Пермский край, Пермский р-н, с. Култаево, ул. Лесная, д. 12	847	871	Для ведения личного подсобного хозяйства	-	Уточнение местоположения границ и площади земельного участка. В результате площадь	-



№	Условный номер на чертеже межевания территории	Кадастровый номер исходного земельного участка с номерами контуров	Адрес (местоположение) земельного участка	Площадь земельных участков		Вид разрешенного использования исходного земельного участка	Вид разрешенного использования образуемого земельного участка	Обоснование проектных решений, в том числе возможные способы образования земельного участка	Отнесение земельного участка территории общего пользования или имуществу общего
				Площадь земельного участка, кв.м по сведениям ЕГРН	Площадь земельного участка, кв.м по проекту межевания				
1	2	3	4	5	6	7	8	9	10
								земельного участка увеличилась на 24 кв. м (в пределах 10%)	
2445	59:32:0690001:161	59:32:0690001:161	Пермский край, Пермский р-н, д. Аникино	1 200	1238	Для ведения приусадебного хозяйства	-	Уточнение местоположения границ и площади земельного участка. В результате площадь земельного участка увеличилась на 38 кв. м (в пределах 10%)	-
2446	59:32:0740001:65	59:32:0740001:65	Пермский край, Пермский р-н, с. Култаево, ул. Южная, 3.	1 095	1136	Для ведения личного подсобного хозяйства	-	Уточнение местоположения границ и площади земельного участка. В результате площадь земельного участка увеличилась на 41 кв. м (в пределах 10%)	-
2447	:3У102	59:32:0680001:3У102	Пермский край, Пермский район, с. Култаево, ул. Заречная	—	2514	-	12.0.1 Улично-дорожная сеть	Образование земельного участка из земель, находящихся в государственной или муниципальной собственности.	Относится



№	Условный номер на чертеже межевания территории	Кадастровый номер исходного земельного участка с номерами контуров	Адрес (местоположение) земельного участка	Площадь земельных участков		Вид разрешенного использования исходного земельного участка	Вид разрешенного использования образуемого земельного участка	Обоснование проектных решений, в том числе возможные способы образования земельного участка	Отнесение земельного участка к территории общего пользования или имуществу общего
				Площадь земельного участка, кв.м по сведениям ЕГРН	Площадь земельного участка, кв.м по проекту межевания				
1	2	3	4	5	6	7	8	9	10
2448	:3У103	59:32:0680001:3У103	Пермский край, Пермский район, с. Култаево	—	122	-	12.0.1 Улично-дорожная сеть	Образование земельного участка из земель, находящихся в государственной или муниципальной собственности.	Относится
2449	:3У104	59:32:0680001:3У104	Пермский край, Пермский район, с. Култаево	—	856	-	12.0.1 Улично-дорожная сеть	Образование земельного участка из земель, находящихся в государственной или муниципальной собственности.	Относится
2450	:3У105	59:32:0680001:3У105	Пермский край, Пермский район, с. Култаево	—	2401	-	12.0.1 Улично-дорожная сеть	Образование земельного участка из земель, находящихся в государственной или муниципальной собственности.	Относится
2451	:3У108	59:32:0680001:3У108	Пермский край, Пермский район, с. Култаево	—	1713	-	12.0.2 Благоустройство территории	Образование земельного участка из земель, находящихся в государственной или муниципальной собственности.	-



№	Условный номер на чертеже межевания территории	Кадастровый номер исходного земельного участка с номерами контуров	Адрес (местоположение) земельного участка	Площадь земельных участков		Вид разрешенного использования исходного земельного участка	Вид разрешенного использования образуемого земельного участка	Обоснование проектных решений, в том числе возможные способы образования земельного участка	Отнесение земельного участка к территории общего пользования или имуществу общего
				Площадь земельного участка, кв.м по сведениям ЕГРН	Площадь земельного участка, кв.м по проекту межевания				
1	2	3	4	5	6	7	8	9	10
2452	:3У109	59:32:0680001:3У109	Пермский край, Пермский район, с. Култаево, ул. Листопадная	—	3316	-	12.0.1 Улично-дорожная сеть	Образование земельного участка из земель, находящихся в государственной или муниципальной собственности.	Относится
2453	:3У110	59:32:0680001:3У110	Пермский край, Пермский район, с. Култаево, ул. Образцовая	—	2771	-	12.0.1 Улично-дорожная сеть	Образование земельного участка из земель, находящихся в государственной или муниципальной собственности.	Относится
2454	:3У111	59:32:0680001:3У111	Пермский край, Пермский район, с. Култаево, ул. Шоссейная	—	1795	-	12.0.1 Улично-дорожная сеть	Образование земельного участка из земель, находящихся в государственной или муниципальной собственности.	Относится
2455	:3У112	59:32:0680001:3У112	Пермский край, Пермский район, с. Култаево, ул. Дорожная	—	669	-	12.0.1 Улично-дорожная сеть	Образование земельного участка из земель, находящихся в государственной или муниципальной собственности.	Относится





№	Условный номер на чертеже межевания территории	Кадастровый номер исходного земельного участка с номерами контуров	Адрес (местоположение) земельного участка	Площадь земельных участков		Вид разрешенного использования исходного земельного участка	Вид разрешенного использования образуемого земельного участка	Обоснование проектных решений, в том числе возможные способы образования земельного участка	Отнесение земельного участка к территории общего пользования или имуществу общего
				Площадь земельного участка, кв.м по сведениям ЕГРН	Площадь земельного участка, кв.м по проекту межевания				
1	2	3	4	5	6	7	8	9	10
2456	:3У113	59:32:0680001:3У113	Пермский край, Пермский район, с. Култаево, ул. Дорожная	—	1392	-	12.0.1 Улично-дорожная сеть	Образование земельного участка из земель, находящихся в государственной или муниципальной собственности.	Относится
2457	:3У114	59:32:0680001:3У114	Пермский край, Пермский район, с. Култаево	—	1414	-	12.0.1 Улично-дорожная сеть	Образование земельного участка из земель, находящихся в государственной или муниципальной собственности.	Относится
2458	:3У115	59:32:0680001:3У115	Пермский край, Пермский район, с. Култаево, ул. Камышовая	—	3082	-	12.0.1 Улично-дорожная сеть	Образование земельного участка из земель, находящихся в государственной или муниципальной собственности.	Относится
2459	:3У116	59:32:0680001:3У116	Пермский край, Пермский район, с. Култаево, ул. Колхозная	—	485	-	12.0.1 Улично-дорожная сеть	Образование земельного участка из земель, находящихся в государственной или муниципальной собственности.	Относится



№	Условный номер на чертеже межевания территории	Кадастровый номер исходного земельного участка с номерами контуров	Адрес (местоположение) земельного участка	Площадь земельных участков		Вид разрешенного использования исходного земельного участка	Вид разрешенного использования образуемого земельного участка	Обоснование проектных решений, в том числе возможные способы образования земельного участка	Отнесение земельного участка к территории общего пользования или имуществу общего
				Площадь земельного участка, кв.м по сведениям ЕГРН	Площадь земельного участка, кв.м по проекту межевания				
1	2	3	4	5	6	7	8	9	10
2460	:3У12	59:32:0680001:3У12	Пермский край, Пермский район, с. Култаево	-	523	-	12.0.2 Благоустройство территории	Образование земельного участка из земель, находящихся в государственной или муниципальной собственности.	-
2461	:3У120	59:32:0680001:3У120	Пермский край, Пермский район, с. Култаево	—	759	-	12.0.1 Улично-дорожная сеть	Образование земельного участка из земель, находящихся в государственной или муниципальной собственности.	Относится
2462	:3У122	59:32:0680001:3У122	Пермский край, Пермский район, с. Култаево, ул. Проселочная	—	2475	-	12.0.1 Улично-дорожная сеть	Образование земельного участка из земель, находящихся в государственной или муниципальной собственности.	Относится
2463	:3У124	59:32:0680001:3У124	Пермский край, Пермский район, с. Култаево	—	3099	-	3.2.4 Общежития	Образование земельного участка из земель, находящихся в государственной или муниципальной собственности.	-



№	Условный номер на чертеже межевания территории	Кадастровый номер исходного земельного участка с номерами контуров	Адрес (местоположение) земельного участка	Площадь земельных участков		Вид разрешенного использования исходного земельного участка	Вид разрешенного использования образуемого земельного участка	Обоснование проектных решений, в том числе возможные способы образования земельного участка	Отнесение земельного участка территории общего пользования или имуществу общего
				Площадь земельного участка, кв.м по сведениям ЕГРН	Площадь земельного участка, кв.м по проекту межевания				
1	2	3	4	5	6	7	8	9	10
2464	:3У126	59:32:0680001:3У126	Пермский край, Пермский район, с. Култаево	—	1012	-	12.0.1 Улично-дорожная сеть	Образование земельного участка из земель, находящихся в государственной или муниципальной собственности.	Относится
2465	:3У128	59:32:0680001:3У128	Пермский край, Пермский район, с. Култаево	—	3111	-	3.1 Коммунальное обслуживание	Образование земельного участка из земель, находящихся в государственной или муниципальной собственности. Для установления вида разрешенного использования -3.1 Коммунальное обслуживание, необходимо произвести перевод объекта капитального строительства с кадастровым номером 59:32:0680001:5222 из жилого в нежилое назначение согласно фактическому	-



№	Условный номер на чертеже межевания территории	Кадастровый номер исходного земельного участка с номерами контуров	Адрес (местоположение) земельного участка	Площадь земельных участков		Вид разрешенного использования исходного земельного участка	Вид разрешенного использования образуемого земельного участка	Обоснование проектных решений, в том числе возможные способы образования земельного участка	Отнесение земельного участка как территории общего пользования или имуществу общего
				Площадь земельного участка, кв.м по сведениям ЕГРН	Площадь земельного участка, кв.м по проекту межевания				
1	2	3	4	5	6	7	8	9	10
								использованию	
2466	:3У129	59:32:0680001:3У129	Пермский край, Пермский район, с. Култаево	—	96	-	12.0.2 Благоустройство территории	Образование земельного участка из земель, находящихся в государственной или муниципальной собственности.	-
2467	:3У130	59:32:0680001:3У130	Пермский край, Пермский район, с. Култаево	—	217	-	12.0.1 Улично-дорожная сеть	Образование земельного участка из земель, находящихся в государственной или муниципальной собственности.	Относится
2468	:3У131	59:32:0680001:3У131	Пермский край, Пермский район, с. Култаево	—	932	-	12.0.1 Улично-дорожная сеть	Образование земельного участка из земель, находящихся в государственной или	Относится



№	Условный номер на чертеже межевания территории	Кадастровый номер исходного земельного участка с номерами контуров	Адрес (местоположение) земельного участка	Площадь земельных участков		Вид разрешенного использования исходного земельного участка	Вид разрешенного использования образуемого земельного участка	Обоснование проектных решений, в том числе возможные способы образования земельного участка	Отнесение земельного участка территории общего пользования или имуществу общего
				Площадь земельного участка, кв.м по сведениям ЕГРН	Площадь земельного участка, кв.м по проекту межевания				
1	2	3	4	5	6	7	8	9	10
								муниципальной собственности.	
2469	:3У133	59:32:0680001:3У133	Пермский край, Пермский район, с. Култаево, ул. Заречная	—	5584	-	12.0.1 Улично-дорожная сеть	Образование земельного участка из земель, находящихся в государственной или муниципальной собственности.	Относится
2470	:3У139	59:32:0680001:3У139	Пермский край, Пермский район, с. Култаево	—	702	-	2.2 Для ведения личного подсобного хозяйства (приусадебный земельный участок)	Образование земельного участка из земель, находящихся в государственной или муниципальной собственности.	-
2471	:3У144	59:32:0680001:3У144	Пермский край, Пермский район, с. Култаево	—	13397	-	12.0.2 Благоустройство территории	Образование земельного участка из земель, находящихся в государственной или муниципальной собственности.	-
2472	:3У147	59:32:0680001:3У147	Пермский край, Пермский район, с. Култаево	—	1916	-	3.1 Коммунальное обслуживание	Образование земельного участка из земель, находящихся в	-



№	Условный номер на чертеже межевания территории	Кадастровый номер исходного земельного участка с номерами контуров	Адрес (местоположение) земельного участка	Площадь земельных участков		Вид разрешенного использования исходного земельного участка	Вид разрешенного использования образуемого земельного участка	Обоснование проектных решений, в том числе возможные способы образования земельного участка	Отнесение земельного участка территории общего пользования или имуществу общего
				Площадь земельного участка, кв.м по сведениям ЕГРН	Площадь земельного участка, кв.м по проекту межевания				
1	2	3	4	5	6	7	8	9	10
								государственной или муниципальной собственности.	
2473	:3У148	59:32:0680001:3У148	Пермский край, Пермский район, с. Култаево	—	166	-	12.0.2 Благоустройство территории	Образование земельного участка из земель, находящихся в государственной или муниципальной собственности.	-
2474	:3У149	59:32:0680001:3У149	Пермский край, Пермский район, с. Култаево	—	639	-	2.2 Для ведения личного подсобного хозяйства (приусадебный земельный участок)	Образование земельного участка из земель, находящихся в государственной или муниципальной собственности.	-
2475	:3У153	59:32:0680001:3У153	Пермский край, Пермский район, с. Култаево	—	2496	-	12.0.1 Улично-дорожная сеть	Образование земельного участка из земель, находящихся в государственной или муниципальной собственности.	Относится
2476	:3У156	59:32:0680001:3У156	Пермский край, Пермский район, с.	—	794	-	12.0.2 Благоустройство	Образование земельного участка из земель,	Относится



№	Условный номер на чертеже межевания территории	Кадастровый номер исходного земельного участка с номерами контуров	Адрес (местоположение) земельного участка	Площадь земельных участков		Вид разрешенного использования исходного земельного участка	Вид разрешенного использования образуемого земельного участка	Обоснование проектных решений, в том числе возможные способы образования земельного участка	Отнесение земельного участка территории общего пользования или имуществу общего
				Площадь земельного участка, кв.м по сведениям ЕГРН	Площадь земельного участка, кв.м по проекту межевания				
1	2	3	4	5	6	7	8	9	10
			Култаево				территории	находящихся в государственной или муниципальной собственности.	
2477	:3У161	59:32:0680001:3У161 (Граница участка многоконтурная Количество контуров - 4	Пермский край, Пермский район, с. Култаево	—	21332	-	12.0.1 Улично-дорожная сеть	Образование земельного участка из земель, находящихся в государственной или муниципальной собственности.	Относится
2478	:3У164	59:32:0680001:3У164	Пермский край, Пермский район, с. Култаево	—	272	-	12.0.1 Улично-дорожная сеть	Образование земельного участка из земель, находящихся в государственной или муниципальной собственности.	Относится
2479	:3У166	59:32:0680001:3У166	Пермский край, Пермский район, с. Култаево	—	17838	-	12.0.2 Благоустройство территории	Образование земельного участка из земель, находящихся в государственной или муниципальной собственности.	Относится
2480	:3У167	59:32:0680001:3У167	Пермский край, Пермский район, с.	—	365	-	12.0.2 Благоустройство	Образование земельного участка из земель,	-



№	Условный номер на чертеже межевания территории	Кадастровый номер исходного земельного участка с номерами контуров	Адрес (местоположение) земельного участка	Площадь земельных участков		Вид разрешенного использования исходного земельного участка	Вид разрешенного использования образуемого земельного участка	Обоснование проектных решений, в том числе возможные способы образования земельного участка	Отнесение земельного участка территории общего пользования или имуществу общего
				Площадь земельного участка, кв.м по сведениям ЕГРН	Площадь земельного участка, кв.м по проекту межевания				
1	2	3	4	5	6	7	8	9	10
			Култаево				территории	находящихся в государственной или муниципальной собственности.	
2481	:3У168	59:32:0680001:3У168	Пермский край, Пермский район, с. Култаево	—	440	-	12.0.2 Благоустройство территории	Образование земельного участка из земель, находящихся в государственной или муниципальной собственности.	-
2482	:3У171	59:32:0680001:3У171	Пермский край, Пермский район, с. Култаево	—	552	-	12.0.2 Благоустройство территории	Образование земельного участка из земель, находящихся в государственной или муниципальной собственности.	Относится
2483	:3У174	59:32:0680001:3У174	Пермский край, Пермский район, с. Култаево	—	268	-	12.0.2 Благоустройство территории	Образование земельного участка из земель, находящихся в государственной или муниципальной собственности.	-
2484	:3У175	59:32:0680001:3У175	Пермский край, Пермский район, с.	—	633	-	12.0.2 Благоустройство	Образование земельного участка из земель,	-





№	Условный номер на чертеже межевания территории	Кадастровый номер исходного земельного участка с номерами контуров	Адрес (местоположение) земельного участка	Площадь земельных участков		Вид разрешенного использования исходного земельного участка	Вид разрешенного использования образуемого земельного участка	Обоснование проектных решений, в том числе возможные способы образования земельного участка	Отнесение земельного участка территории общего пользования или имуществу общего
				Площадь земельного участка, кв.м по сведениям ЕГРН	Площадь земельного участка, кв.м по проекту межевания				
1	2	3	4	5	6	7	8	9	10
			Култаево				территории	находящихся в государственной или муниципальной собственности.	
2485	:3У177	59:32:0680001:3У177	Пермский край, Пермский район, с. Култаево	—	269	-	12.0.2 Благоустройство территории	Образование земельного участка из земель, находящихся в государственной или муниципальной собственности.	-
2486	:3У178	59:32:0680001:3У178	Пермский край, Пермский район, с. Култаево	—	168	-	12.0.2 Благоустройство территории	Образование земельного участка из земель, находящихся в государственной или муниципальной собственности.	-
2487	:3У179	59:32:0680001:3У179	Пермский край, Пермский район, с. Култаево	—	226	-	12.0.2 Благоустройство территории	Образование земельного участка из земель, находящихся в государственной или муниципальной собственности.	-
2488	:3У182	59:32:0680001:3У182	Пермский край, Пермский район, с.	—	623	-	12.0.2 Благоустройство	Образование земельного участка из земель,	-



№	Условный номер на чертеже межевания территории	Кадастровый номер исходного земельного участка с номерами контуров	Адрес (местоположение) земельного участка	Площадь земельных участков		Вид разрешенного использования исходного земельного участка	Вид разрешенного использования образуемого земельного участка	Обоснование проектных решений, в том числе возможные способы образования земельного участка	Отнесение земельного участка территории общего пользования или имуществу общего
				Площадь земельного участка, кв.м по сведениям ЕГРН	Площадь земельного участка, кв.м по проекту межевания				
1	2	3	4	5	6	7	8	9	10
			Култаево				территории	находящихся в государственной или муниципальной собственности.	
2489	:3У187	59:32:0680001:3У187	Пермский край, Пермский район, с. Култаево	—	10	-	12.0.2 Благоустройство территории	Образование земельного участка из земель, находящихся в государственной или муниципальной собственности.	-
2490	:3У188	59:32:0680001:3У188	Пермский край, Пермский район, с. Култаево	—	16	-	12.0.2 Благоустройство территории	Образование земельного участка из земель, находящихся в государственной или муниципальной собственности.	-
2491	:3У189	59:32:0680001:3У189	Пермский край, Пермский район, с. Култаево	—	8	-	12.0.2 Благоустройство территории	Образование земельного участка из земель, находящихся в государственной или муниципальной собственности.	-



№	Условный номер на чертеже межевания территории	Кадастровый номер исходного земельного участка с номерами контуров	Адрес (местоположение) земельного участка	Площадь земельных участков		Вид разрешенного использования исходного земельного участка	Вид разрешенного использования образуемого земельного участка	Обоснование проектных решений, в том числе возможные способы образования земельного участка	Отнесение земельного участка территории общего пользования или имуществу общего
				Площадь земельного участка, кв.м по сведениям ЕГРН	Площадь земельного участка, кв.м по проекту межевания				
1	2	3	4	5	6	7	8	9	10
2492	:3У191	59:32:0680001:3У191	Пермский край, Пермский район, с. Култаево	—	965	-	2.2 Для ведения личного подсобного хозяйства (приусадебный земельный участок)	Образование земельного участка из земель, находящихся в государственной или муниципальной собственности.	-
2493	:3У192	59:32:0680001:3У192	Пермский край, Пермский район, с. Култаево	—	594	-	2.2 Для ведения личного подсобного хозяйства (приусадебный земельный участок)	Образование земельного участка из земель, находящихся в государственной или муниципальной собственности.	-
2494	:3У195	59:32:0680001:3У195	Пермский край, Пермский район, с. Култаево	—	42	-	12.0.2 Благоустройство территории	Образование земельного участка из земель, находящихся в государственной или муниципальной собственности.	-
2495	:3У196	59:32:0680001:3У196	Пермский край, Пермский район, с. Култаево	—	298	-	12.0.2 Благоустройство территории	Образование земельного участка из земель, находящихся в государственной или	Относится



№	Условный номер на чертеже межевания территории	Кадастровый номер исходного земельного участка с номерами контуров	Адрес (местоположение) земельного участка	Площадь земельных участков		Вид разрешенного использования исходного земельного участка	Вид разрешенного использования образуемого земельного участка	Обоснование проектных решений, в том числе возможные способы образования земельного участка	Отнесение земельного участка территории общего пользования или имуществу общего
				Площадь земельного участка, кв.м по сведениям ЕГРН	Площадь земельного участка, кв.м по проекту межевания				
1	2	3	4	5	6	7	8	9	10
								муниципальной собственности.	
2496	:3У198	59:32:0680001:3У198	Пермский край, Пермский район, с. Култаево	-	1763	-	12.0.2 Благоустройство территории	Образование земельного участка из земель, находящихся в государственной или муниципальной собственности.	-
2497	:3У201	59:32:0680001:3У201	Пермский край, Пермский район, с. Култаево	-	199	-	12.0.2 Благоустройство территории	Образование земельного участка из земель, находящихся в государственной или муниципальной собственности.	-
2498	:3У202	59:32:0680001:3У202	Пермский край, Пермский район, с. Култаево	-	1830	-	12.0.2 Благоустройство территории	Образование земельного участка из земель, находящихся в государственной или муниципальной собственности.	-
2499	:3У203	59:32:0680001:3У203	Пермский край, Пермский район, с. Култаево	-	2753	-	12.0.2 Благоустройство территории	Образование земельного участка из земель, находящихся в государственной или	-



№	Условный номер на чертеже межевания территории	Кадастровый номер исходного земельного участка с номерами контуров	Адрес (местоположение) земельного участка	Площадь земельных участков		Вид разрешенного использования исходного земельного участка	Вид разрешенного использования образуемого земельного участка	Обоснование проектных решений, в том числе возможные способы образования земельного участка	Отнесение земельного участка территории общего пользования или имуществу общего
				Площадь земельного участка, кв.м по сведениям ЕГРН	Площадь земельного участка, кв.м по проекту межевания				
1	2	3	4	5	6	7	8	9	10
								муниципальной собственности.	
2500	:3У205	59:32:0680001:3У205	Пермский край, Пермский район, с. Култаево	-	257	-	12.0.1 Улично-дорожная сеть	Образование земельного участка из земель, находящихся в государственной или муниципальной собственности.	Относится
2501	:3У206	59:32:0680001:3У206	Пермский край, Пермский район, с. Култаево	-	3838	-	12.0.1 Улично-дорожная сеть	Образование земельного участка из земель, находящихся в государственной или муниципальной собственности.	Относится
2502	:3У207	59:32:0680001:3У207	Пермский край, Пермский район, с. Култаево	-	1305	-	12.0.1 Улично-дорожная сеть	Образование земельного участка из земель, находящихся в государственной или муниципальной собственности.	Относится
2503	:3У208	59:32:0680001:3У208	Пермский край, Пермский район, с. Култаево	-	1128	-	12.0.1 Улично-дорожная сеть	Образование земельного участка из земель, находящихся в государственной или	Относится



№	Условный номер на чертеже межевания территории	Кадастровый номер исходного земельного участка с номерами контуров	Адрес (местоположение) земельного участка	Площадь земельных участков		Вид разрешенного использования исходного земельного участка	Вид разрешенного использования образуемого земельного участка	Обоснование проектных решений, в том числе возможные способы образования земельного участка	Отнесение земельного участка территории общего пользования или имуществу общего
				Площадь земельного участка, кв.м по сведениям ЕГРН	Площадь земельного участка, кв.м по проекту межевания				
1	2	3	4	5	6	7	8	9	10
								муниципальной собственности.	
2504	:3У210	59:32:0680001:3У210	Пермский край, Пермский район, с. Култаево, ул. Славянская	-	8185	-	12.0.1 Улично-дорожная сеть	Образование земельного участка из земель, находящихся в государственной или муниципальной собственности.	Относится
2505	:3У212	59:32:0680001:3У212	Пермский край, Пермский район, с. Култаево	-	1005	-	12.0.2 Благоустройство территории	Образование земельного участка из земель, находящихся в государственной или муниципальной собственности.	-
2506	:3У213	59:32:0680001:3У213	Пермский край, Пермский район, с. Култаево	-	766	-	12.0.2 Благоустройство территории	Образование земельного участка из земель, находящихся в государственной или муниципальной собственности.	-
2507	:3У217	59:32:0680001:3У217	Пермский край, Пермский район, с. Култаево	-	53	-	12.0.2 Благоустройство территории	Образование земельного участка из земель, находящихся в государственной или	Относится



№	Условный номер на чертеже межевания территории	Кадастровый номер исходного земельного участка с номерами контуров	Адрес (местоположение) земельного участка	Площадь земельных участков		Вид разрешенного использования исходного земельного участка	Вид разрешенного использования образуемого земельного участка	Обоснование проектных решений, в том числе возможные способы образования земельного участка	Отнесение земельного участка территории общего пользования или имуществу общего
				Площадь земельного участка, кв.м по сведениям ЕГРН	Площадь земельного участка, кв.м по проекту межевания				
1	2	3	4	5	6	7	8	9	10
								муниципальной собственности.	
2508	:3У218	59:32:0680001:3У218	Пермский край, Пермский район, с. Култаево	-	9683	-	12.0.2 Благоустройство территории	Образование земельного участка из земель, находящихся в государственной или муниципальной собственности.	-
2509	:3У219	59:32:0680001:3У219	Пермский край, Пермский район, с. Култаево	-	4812	-	12.0.2 Благоустройство территории	Образование земельного участка из земель, находящихся в государственной или муниципальной собственности.	-
2510	:3У223	59:32:0680001:3У223	Пермский край, Пермский район, с. Култаево	-	47	-	12.0.2 Благоустройство территории	Образование земельного участка из земель, находящихся в государственной или муниципальной собственности.	-
2511	:3У224	59:32:0680001:3У224 (Граница участка многоконтурная. Количество контуров - 2)	Пермский край, Пермский район, с. Култаево	-	1931	-	2.1.1 Малоэтажная многоквартирная жилая	Образование земельного участка из земель, находящихся в государственной или	-



№	Условный номер на чертеже межевания территории	Кадастровый номер исходного земельного участка с номерами контуров	Адрес (местоположение) земельного участка	Площадь земельных участков		Вид разрешенного использования исходного земельного участка	Вид разрешенного использования образуемого земельного участка	Обоснование проектных решений, в том числе возможные способы образования земельного участка	Отнесение земельного участка территории общего пользования или имуществу общего
				Площадь земельного участка, кв.м по сведениям ЕГРН	Площадь земельного участка, кв.м по проекту межевания				
1	2	3	4	5	6	7	8	9	10
							застройка	муниципальной собственности.	
2512	:3У225	59:32:0680001:3У225	Пермский край, Пермский район, с Култаево	-	131	-	12.0.1 Улично-дорожная сеть	Образование земельного участка из земель, находящихся в государственной или муниципальной собственности.	Относится
2513	:3У227	59:32:0680001:3У227	Пермский край, Пермский район, с Култаево, пер. Почтовый	-	623	-	12.0.1 Улично-дорожная сеть	Образование земельного участка из земель, находящихся в государственной или муниципальной собственности.	Относится
2514	:3У229	59:32:0680001:3У229	Пермский край, Пермский район, с Култаево	-	470	-	12.0.2 Благоустройство территории	Образование земельного участка из земель, находящихся в государственной или муниципальной собственности.	-
2515	:3У232	59:32:0680001:3У232	Пермский край, Пермский район, с Култаево, пер.	-	302	-	12.0.1 Улично-дорожная сеть	Образование земельного участка из земель, находящихся в	Относится





№	Условный номер на чертеже межевания территории	Кадастровый номер исходного земельного участка с номерами контуров	Адрес (местоположение) земельного участка	Площадь земельных участков		Вид разрешенного использования исходного земельного участка	Вид разрешенного использования образуемого земельного участка	Обоснование проектных решений, в том числе возможные способы образования земельного участка	Отнесение земельного участка как территории общего пользования или имуществу общего
				Площадь земельного участка, кв.м по сведениям ЕГРН	Площадь земельного участка, кв.м по проекту межевания				
1	2	3	4	5	6	7	8	9	10
			Мулянский					государственной или муниципальной собственности.	
2516	:3У237	59:32:0680001:3У237	Пермский край, Пермский район, с. Култаево	-	980	-	12.0.1 Улично-дорожная сеть	Образование земельного участка из земель, находящихся в государственной или муниципальной собственности.	Относится
2517	:3У238	59:32:0680001:3У238	Пермский край, Пермский район, с. Култаево	-	83	-	12.0.2 Благоустройство территории	Образование земельного участка из земель, находящихся в государственной или муниципальной собственности.	-
2518	:3У241	59:32:0680001:3У241	Пермский край, Пермский район, с. Култаево, ул. 8 Марта	-	2761	-	12.0.1 Улично-дорожная сеть	Образование земельного участка из земель, находящихся в государственной или муниципальной собственности.	Относится
2519	:3У245	59:32:0680001:3У245	Пермский край, Пермский район, с. Култаево	-	116	-	12.0.2 Благоустройство территории	Образование земельного участка из земель, находящихся в	-



№	Условный номер на чертеже межевания территории	Кадастровый номер исходного земельного участка с номерами контуров	Адрес (местоположение) земельного участка	Площадь земельных участков		Вид разрешенного использования исходного земельного участка	Вид разрешенного использования образуемого земельного участка	Обоснование проектных решений, в том числе возможные способы образования земельного участка	Отнесение земельного участка как территории общего пользования или имуществу общего
				Площадь земельного участка, кв.м по сведениям ЕГРН	Площадь земельного участка, кв.м по проекту межевания				
1	2	3	4	5	6	7	8	9	10
								государственной или муниципальной собственности.	
2520	:3У246	59:32:0680001:3У246 (Граница участка многоконтурная Количество контуров - 4	Пермский край, Пермский район, с. Култаево	-	22	-	12.0.2 Благоустройство территории	Образование земельного участка из земель, находящихся в государственной или муниципальной собственности.	-
2521	:3У247	59:32:0680001:3У247 (Граница участка многоконтурная Количество контуров - 2	Пермский край, Пермский район, с. Култаево	-	1536	-	2.1.1 Малоэтажная многоквартирная жилая застройка	Образование земельного участка из земель, находящихся в государственной или муниципальной собственности.	-
2522	:3У248	59:32:0680001:3У248 (Граница участка многоконтурная Количество контуров - 2	Пермский край, Пермский район, с. Култаево	-	1857	-	2.1.1 Малоэтажная многоквартирная жилая застройка	Образование земельного участка из земель, находящихся в государственной или муниципальной собственности.	-
2523	:3У249	59:32:0680001:3У249	Пермский край, Пермский район, с. Култаево	-	348	-	12.0.2 Благоустройство территории	Образование земельного участка из земель, находящихся в	-



№	Условный номер на чертеже межевания территории	Кадастровый номер исходного земельного участка с номерами контуров	Адрес (местоположение) земельного участка	Площадь земельных участков		Вид разрешенного использования исходного земельного участка	Вид разрешенного использования образуемого земельного участка	Обоснование проектных решений, в том числе возможные способы образования земельного участка	Отнесение земельного участка территории общего пользования или имуществу общего
				Площадь земельного участка, кв.м по сведениям ЕГРН	Площадь земельного участка, кв.м по проекту межевания				
1	2	3	4	5	6	7	8	9	10
								государственной или муниципальной собственности.	
2524	:3У250	59:32:0680001:3У250	Пермский край, Пермский район, с. Култаево	-	150	-	12.0.2 Благоустройство территории	Образование земельного участка из земель, находящихся в государственной или муниципальной собственности.	-
2525	:3У253	59:32:0680001:3У253	Пермский край, Пермский район, с. Култаево	-	16	-	12.0.2 Благоустройство территории	Образование земельного участка из земель, находящихся в государственной или муниципальной собственности.	-
2526	:3У258	59:32:0680001:3У258	Пермский край, Пермский район, с. Култаево	-	18	-	12.0.2 Благоустройство территории	Образование земельного участка из земель, находящихся в государственной или муниципальной собственности.	-
2527	:3У259	59:32:0680001:3У259	Пермский край, Пермский район, с. Култаево	-	16	-	12.0.2 Благоустройство территории	Образование земельного участка из земель, находящихся в	-



№	Условный номер на чертеже межевания территории	Кадастровый номер исходного земельного участка с номерами контуров	Адрес (местоположение) земельного участка	Площадь земельных участков		Вид разрешенного использования исходного земельного участка	Вид разрешенного использования образуемого земельного участка	Обоснование проектных решений, в том числе возможные способы образования земельного участка	Отнесение земельного участка территории общего пользования или имуществу общего
				Площадь земельного участка, кв.м по сведениям ЕГРН	Площадь земельного участка, кв.м по проекту межевания				
1	2	3	4	5	6	7	8	9	10
								государственной или муниципальной собственности.	
2528	:3У26	59:32:0680001:3У26	Пермский край, Пермский район, с. Култаево	-	445	-	12.0.2 Благоустройство территории	Образование земельного участка из земель, находящихся в государственной или муниципальной собственности.	-
2529	:3У260	59:32:0680001:3У260	Пермский край, Пермский район, с. Култаево	-	5996	-	12.0.2 Благоустройство территории	Образование земельного участка из земель, находящихся в государственной или муниципальной собственности.	-
2530	:3У269	59:32:0680001:3У269	Пермский край, Пермский район, с. Култаево, ул. Южная	-	6115	-	12.0.1 Улично-дорожная сеть	Образование земельного участка из земель, находящихся в государственной или муниципальной собственности.	Относится
2531	:3У272	59:32:0680001:3У272	Пермский край, Пермский район, с. Култаево	-	1759	-	12.0.1 Улично-дорожная сеть	Образование земельного участка из земель, находящихся в	Относится



№	Условный номер на чертеже межевания территории	Кадастровый номер исходного земельного участка с номерами контуров	Адрес (местоположение) земельного участка	Площадь земельных участков		Вид разрешенного использования исходного земельного участка	Вид разрешенного использования образуемого земельного участка	Обоснование проектных решений, в том числе возможные способы образования земельного участка	Отнесение земельного участка территории общего пользования или имуществу общего
				Площадь земельного участка, кв.м по сведениям ЕГРН	Площадь земельного участка, кв.м по проекту межевания				
1	2	3	4	5	6	7	8	9	10
								государственной или муниципальной собственности.	
2532	:3У275	59:32:0680001:3У275	Пермский край, Пермский район, с. Култаево	-	1292	-	12.0.2 Благоустройство территории	Образование земельного участка из земель, находящихся в государственной или муниципальной собственности.	Относится
2533	:3У277	59:32:0680001:3У277	Пермский край, Пермский район, с. Култаево	-	1039	-	12.0.1 Улично-дорожная сеть	Образование земельного участка из земель, находящихся в государственной или муниципальной собственности.	Относится
2534	:3У278	59:32:0680001:3У278	Пермский край, Пермский район, с. Култаево, ул. Пермская	-	5082	-	12.0.1 Улично-дорожная сеть	Образование земельного участка из земель, находящихся в государственной или муниципальной собственности.	Относится
2535	:3У280	59:32:0680001:3У280	Пермский край, Пермский район, с. Култаево	-	1159	-	12.0.2 Благоустройство территории	Образование земельного участка из земель, находящихся в	-



№	Условный номер на чертеже межевания территории	Кадастровый номер исходного земельного участка с номерами контуров	Адрес (местоположение) земельного участка	Площадь земельных участков		Вид разрешенного использования исходного земельного участка	Вид разрешенного использования образуемого земельного участка	Обоснование проектных решений, в том числе возможные способы образования земельного участка	Отнесение земельного участка территории общего пользования или имуществу общего
				Площадь земельного участка, кв.м по сведениям ЕГРН	Площадь земельного участка, кв.м по проекту межевания				
1	2	3	4	5	6	7	8	9	10
								государственной или муниципальной собственности.	
2536	:3У281	59:32:0680001:3У281	Пермский край, Пермский район, с. Култаево	-	538	-	12.0.2 Благоустройство территории	Образование земельного участка из земель, находящихся в государственной или муниципальной собственности.	-
2537	:3У282	59:32:0680001:3У282	Пермский край, Пермский район, с. Култаево	-	457	-	12.0.2 Благоустройство территории	Образование земельного участка из земель, находящихся в государственной или муниципальной собственности.	-
2538	:3У283	59:32:0680001:3У283	Пермский край, Пермский район, с. Култаево		691	-	12.0.2 Благоустройство территории	Образование земельного участка из земель, находящихся в государственной или муниципальной собственности.	-
2539	:3У29	59:32:0680001:3У29	Пермский край, Пермский район, с. Култаево, ул.	-	1676	-	12.0.1 Улично-дорожная сеть	Образование земельного участка из земель, находящихся в	Относится



№	Условный номер на чертеже межевания территории	Кадастровый номер исходного земельного участка с номерами контуров	Адрес (местоположение) земельного участка	Площадь земельных участков		Вид разрешенного использования исходного земельного участка	Вид разрешенного использования образуемого земельного участка	Обоснование проектных решений, в том числе возможные способы образования земельного участка	Отнесение земельного участка территории общего пользования или имуществу общего
				Площадь земельного участка, кв.м по сведениям ЕГРН	Площадь земельного участка, кв.м по проекту межевания				
1	2	3	4	5	6	7	8	9	10
			Солнечная					государственной или муниципальной собственности.	
2540	:3У292	59:32:0680001:3У292	Пермский край, Пермский район, с. Култаево	-	1522	-	12.0.1 Улично-дорожная сеть	Образование земельного участка из земель, находящихся в государственной или муниципальной собственности.	Относится
2541	:3У297	59:32:0680001:3У297 (Граница участка многоконтурная Количество контуров - 22)	Пермский край, Пермский район, с. Култаево	-	45	-	12.0.2 Благоустройство территории	Образование земельного участка из земель, находящихся в государственной или муниципальной собственности.	-
2542	:3У298	59:32:0680001:3У298 (Граница участка многоконтурная Количество контуров - 2)	Пермский край, Пермский район, с. Култаево	-	115	-	12.0.2 Благоустройство территории	Образование земельного участка из земель, находящихся в государственной или муниципальной собственности.	-
2543	:3У30	59:32:0680001:3У30	Пермский край, Пермский район, с. Култаево, ул.	-	423	-	12.0.1 Улично-дорожная сеть	Образование земельного участка из земель, находящихся в	Относится



№	Условный номер на чертеже межевания территории	Кадастровый номер исходного земельного участка с номерами контуров	Адрес (местоположение) земельного участка	Площадь земельных участков		Вид разрешенного использования исходного земельного участка	Вид разрешенного использования образуемого земельного участка	Обоснование проектных решений, в том числе возможные способы образования земельного участка	Отнесение земельного участка территории общего пользования или имуществу общего
				Площадь земельного участка, кв.м по сведениям ЕГРН	Площадь земельного участка, кв.м по проекту межевания				
1	2	3	4	5	6	7	8	9	10
			Нагорная					государственной или муниципальной собственности.	
2544	:3У300	59:32:0680001:3У300	Пермский край, Пермский район, с. Култаево	—	685	-	2.2 Для ведения личного подсобного хозяйства (приусадебный земельный участок)	Образование земельного участка из земель, находящихся в государственной или муниципальной собственности.	Относится
2545	:3У301	59:32:0680001:3У301	Пермский край, Пермский район, с. Култаево	-	220	-	12.0.2 Благоустройство территории	Образование земельного участка из земель, находящихся в государственной или муниципальной собственности.	-
2546	:3У302	59:32:0680001:3У302	Пермский край, Пермский район, с. Култаево	-	50	-	12.0.2 Благоустройство территории	Образование земельного участка из земель, находящихся в государственной или муниципальной собственности.	-
2547	:3У303	59:32:0680001:3У303	Пермский край, Пермский район, с.	-	109	-	12.0.2 Благоустройство	Образование земельного участка из земель,	-





№	Условный номер на чертеже межевания территории	Кадастровый номер исходного земельного участка с номерами контуров	Адрес (местоположение) земельного участка	Площадь земельных участков		Вид разрешенного использования исходного земельного участка	Вид разрешенного использования образуемого земельного участка	Обоснование проектных решений, в том числе возможные способы образования земельного участка	Отнесение земельного участка к территории общего пользования или имуществу общего
				Площадь земельного участка, кв.м по сведениям ЕГРН	Площадь земельного участка, кв.м по проекту межевания				
1	2	3	4	5	6	7	8	9	10
			Култаево				территории	находящихся в государственной или муниципальной собственности.	
2548	:3У304	59:32:0680001:3У304 (Граница участка многоконтурная. Количество контуров - 2	Пермский край, Пермский район, с. Култаево	-	3183	-	2.1.1 Малоэтажная многоквартирная жилая застройка	Образование земельного участка из земель, находящихся в государственной или муниципальной собственности.	-
2549	:3У305	59:32:0680001:3У305 (Граница участка многоконтурная. Количество контуров - 2	Пермский край, Пермский район, с. Култаево	-	3679	-	2.1.1 Малоэтажная многоквартирная жилая застройка	Образование земельного участка из земель, находящихся в государственной или муниципальной собственности.	-
2550	:3У306	59:32:0680001:3У306 (Граница участка многоконтурная. Количество контуров - 2	Пермский край, Пермский район, с. Култаево	-	3984	-	2.1.1 Малоэтажная многоквартирная жилая застройка	Образование земельного участка из земель, находящихся в государственной или муниципальной собственности.	-



№	Условный номер на чертеже межевания территории	Кадастровый номер исходного земельного участка с номерами контуров	Адрес (местоположение) земельного участка	Площадь земельных участков		Вид разрешенного использования исходного земельного участка	Вид разрешенного использования образуемого земельного участка	Обоснование проектных решений, в том числе возможные способы образования земельного участка	Отнесение земельного участка территории общего пользования или имуществу общего
				Площадь земельного участка, кв.м по сведениям ЕГРН	Площадь земельного участка, кв.м по проекту межевания				
1	2	3	4	5	6	7	8	9	10
2551	:ЗУ307	59:32:0680001:ЗУ307 (Граница участка многоконтурная. Количество контуров - 2	Пермский край, Пермский район, с. Култаево	-	2486	-	2.1.1 Малоэтажная многоквартирная жилая застройка	Образование земельного участка из земель, находящихся в государственной или муниципальной собственности.	-
2552	:ЗУ308	59:32:0680001:ЗУ308 (Граница участка многоконтурная. Количество контуров - 2	Пермский край, Пермский район, с. Култаево	-	4317	-	2.1.1 Малоэтажная многоквартирная жилая застройка	Образование земельного участка из земель, находящихся в государственной или муниципальной собственности.	-
2553	:ЗУ309	59:32:0680001:ЗУ309 (Граница участка многоконтурная. Количество контуров - 2	Пермский край, Пермский район, с. Култаево	-	1939	-	2.1.1 Малоэтажная многоквартирная жилая застройка	Образование земельного участка из земель, находящихся в государственной или муниципальной собственности.	-
2554	:ЗУ31	59:32:0680001:ЗУ31	Пермский край, Пермский район, с. Култаево	-	242	-	12.0.2 Благоустройство территории	Образование земельного участка из земель, находящихся в государственной или муниципальной собственности.	-



№	Условный номер на чертеже межевания территории	Кадастровый номер исходного земельного участка с номерами контуров	Адрес (местоположение) земельного участка	Площадь земельных участков		Вид разрешенного использования исходного земельного участка	Вид разрешенного использования образуемого земельного участка	Обоснование проектных решений, в том числе возможные способы образования земельного участка	Отнесение земельного участка территории общего пользования или имуществу общего
				Площадь земельного участка, кв.м по сведениям ЕГРН	Площадь земельного участка, кв.м по проекту межевания				
1	2	3	4	5	6	7	8	9	10
2555	:ЗУ310	59:32:0680001:ЗУ310 (Граница участка многоконтурная. Количество контуров - 2	Пермский край, Пермский район, с. Култаево	-	1427	-	2.1.1 Малоэтажная многоквартирная жилая застройка	Образование земельного участка из земель, находящихся в государственной или муниципальной собственности.	-
2556	:ЗУ311	59:32:0680001:ЗУ311 (Граница участка многоконтурная. Количество контуров - 2	Пермский край, Пермский район, с. Култаево	-	4264	-	2.1.1 Малоэтажная многоквартирная жилая застройка	Образование земельного участка из земель, находящихся в государственной или муниципальной собственности.	-
2557	:ЗУ312	59:32:0680001:ЗУ312 (Граница участка многоконтурная. Количество контуров - 2	Пермский край, Пермский район, с. Култаево	-	842	-	12.0.2 Благоустройство территории	Образование земельного участка из земель, находящихся в государственной или муниципальной собственности.	-
2558	:ЗУ313	59:32:0680001:ЗУ313 (Граница участка многоконтурная. Количество контуров - 2	Пермский край, Пермский район, с. Култаево	-	3796	-	2.1.1 Малоэтажная многоквартирная жилая застройка	Образование земельного участка из земель, находящихся в государственной или муниципальной собственности.	-



№	Условный номер на чертеже межевания территории	Кадастровый номер исходного земельного участка с номерами контуров	Адрес (местоположение) земельного участка	Площадь земельных участков		Вид разрешенного использования исходного земельного участка	Вид разрешенного использования образуемого земельного участка	Обоснование проектных решений, в том числе возможные способы образования земельного участка	Отнесение земельного участка территории общего пользования или имуществу общего
				Площадь земельного участка, кв.м по сведениям ЕГРН	Площадь земельного участка, кв.м по проекту межевания				
1	2	3	4	5	6	7	8	9	10
2559	:3У314	59:32:0680001:3У314	Пермский край, Пермский район, с. Култаево	-	2227	-	12.0.2 Благоустройство территории	Образование земельного участка из земель, находящихся в государственной или муниципальной собственности.	-
2560	:3У315	59:32:0680001:3У315	Пермский край, Пермский район, с. Култаево	-	4312	-	12.0.2 Благоустройство территории	Образование земельного участка из земель, находящихся в государственной или муниципальной собственности.	-
2561	:3У316	59:32:0680001:3У316	Пермский край, Пермский район, с. Култаево	-	1257	-	12.0.2 Благоустройство территории	Образование земельного участка из земель, находящихся в государственной или муниципальной собственности.	-
2562	:3У317	59:32:0680001:3У317	Пермский край, Пермский район, с. Култаево	-	361	-	12.0.2 Благоустройство территории	Образование земельного участка из земель, находящихся в государственной или муниципальной собственности.	-



№	Условный номер на чертеже межевания территории	Кадастровый номер исходного земельного участка с номерами контуров	Адрес (местоположение) земельного участка	Площадь земельных участков		Вид разрешенного использования исходного земельного участка	Вид разрешенного использования образуемого земельного участка	Обоснование проектных решений, в том числе возможные способы образования земельного участка	Отнесение земельного участка территории общего пользования или имуществу общего
				Площадь земельного участка, кв.м по сведениям ЕГРН	Площадь земельного участка, кв.м по проекту межевания				
1	2	3	4	5	6	7	8	9	10
2563	:3У318	59:32:0680001:3У318	Пермский край, Пермский район, с. Култаево	-	93	-	12.0.2 Благоустройство территории	Образование земельного участка из земель, находящихся в государственной или муниципальной собственности.	-
2564	:3У319	59:32:0680001:3У319	Пермский край, Пермский район, с. Култаево	-	251	-	12.0.2 Благоустройство территории	Образование земельного участка из земель, находящихся в государственной или муниципальной собственности.	-
2565	:3У32	59:32:0680001:3У32	Пермский край, Пермский район, с. Култаево	-	477	-	12.0.2 Благоустройство территории	Образование земельного участка из земель, находящихся в государственной или муниципальной собственности.	-
2566	:3У320	59:32:0680001:3У320	Пермский край, Пермский район, с. Култаево	-	2477	-	2.1.1 Малоэтажная многоквартирная жилая застройка	Образование земельного участка из земель, находящихся в государственной или муниципальной собственности.	-



№	Условный номер на чертеже межевания территории	Кадастровый номер исходного земельного участка с номерами контуров	Адрес (местоположение) земельного участка	Площадь земельных участков		Вид разрешенного использования исходного земельного участка	Вид разрешенного использования образуемого земельного участка	Обоснование проектных решений, в том числе возможные способы образования земельного участка	Отнесение земельного участка территории общего пользования или имуществу общего
				Площадь земельного участка, кв.м по сведениям ЕГРН	Площадь земельного участка, кв.м по проекту межевания				
1	2	3	4	5	6	7	8	9	10
2567	:3У322	59:32:0680001:3У322	Пермский край, Пермский район, с. Култаево	-	1339	-	12.0.1 Улично-дорожная сеть	Образование земельного участка из земель, находящихся в государственной или муниципальной собственности.	Относится
2568	:3У325	59:32:0680001:3У325	Пермский край, Пермский район, с. Култаево	-	441	-	12.0.2 Благоустройство территории	Образование земельного участка из земель, находящихся в государственной или муниципальной собственности.	-
2569	:3У326	59:32:0680001:3У326	Пермский край, Пермский район, с. Култаево	-	543	-	12.0.2 Благоустройство территории	Образование земельного участка из земель, находящихся в государственной или муниципальной собственности.	-
2570	:3У327	59:32:0680001:3У327	Пермский край, Пермский район, с. Култаево	-	1410	-	12.0.2 Благоустройство территории	Образование земельного участка из земель, находящихся в государственной или муниципальной собственности.	-



№	Условный номер на чертеже межевания территории	Кадастровый номер исходного земельного участка с номерами контуров	Адрес (местоположение) земельного участка	Площадь земельных участков		Вид разрешенного использования исходного земельного участка	Вид разрешенного использования образуемого земельного участка	Обоснование проектных решений, в том числе возможные способы образования земельного участка	Отнесение земельного участка к территории общего пользования или имуществу общего
				Площадь земельного участка, кв.м по сведениям ЕГРН	Площадь земельного участка, кв.м по проекту межевания				
1	2	3	4	5	6	7	8	9	10
2571	:3У328	59:32:0680001:3У328	Пермский край, Пермский район, с. Култаево	-	4772	-	12.0.1 Улично-дорожная сеть	Образование земельного участка из земель, находящихся в государственной или муниципальной собственности.	Относится
2572	:3У329	59:32:0680001:3У329	Пермский край, Пермский район, с. Култаево	-	2334	-	12.0.2 Благоустройство территории	Образование земельного участка из земель, находящихся в государственной или муниципальной собственности.	-
2573	:3У33	59:32:0680001:3У33	Пермский край, Пермский район, с. Култаево	-	1733	-	12.0.1 Улично-дорожная сеть	Образование земельного участка из земель, находящихся в государственной или муниципальной собственности.	Относится
2574	:3У330	59:32:0680001:3У330 (Граница участка многоконтурная. Количество контуров - 2	Пермский край, Пермский район, с. Култаево, ул. Октябрьская	-	2250	-	2.1.1 Малоэтажная многоквартирная жилая застройка	Образование земельного участка из земель, находящихся в государственной или муниципальной собственности.	-



№	Условный номер на чертеже межевания территории	Кадастровый номер исходного земельного участка с номерами контуров	Адрес (местоположение) земельного участка	Площадь земельных участков		Вид разрешенного использования исходного земельного участка	Вид разрешенного использования образуемого земельного участка	Обоснование проектных решений, в том числе возможные способы образования земельного участка	Отнесение земельного участка территории общего пользования или имуществу общего
				Площадь земельного участка, кв.м по сведениям ЕГРН	Площадь земельного участка, кв.м по проекту межевания				
1	2	3	4	5	6	7	8	9	10
2575	:3У331	59:32:0680001:3У331	Пермский край, Пермский район, с. Култаево	-	810	-	12.0.2 Благоустройство территории	Образование земельного участка из земель, находящихся в государственной или муниципальной собственности.	-
2576	:3У332	59:32:0680001:3У332	Пермский край, Пермский район, с. Култаево	-	1571	-	12.0.2 Благоустройство территории	Образование земельного участка из земель, находящихся в государственной или муниципальной собственности.	-
2577	:3У333	59:32:0680001:3У333 (Граница участка многоконтурная. Количество контуров - 2	Пермский край, Пермский район, с. Култаево	-	4387	-	2.1.1 Малоэтажная многоквартирная жилая застройка	Образование земельного участка из земель, находящихся в государственной или муниципальной собственности.	-
2578	:3У334	59:32:0680001:3У334	Пермский край, Пермский район, с. Култаево	-	580	-	12.0.2 Благоустройство территории	Образование земельного участка из земель, находящихся в государственной или муниципальной собственности.	-





№	Условный номер на чертеже межевания территории	Кадастровый номер исходного земельного участка с номерами контуров	Адрес (местоположение) земельного участка	Площадь земельных участков		Вид разрешенного использования исходного земельного участка	Вид разрешенного использования образуемого земельного участка	Обоснование проектных решений, в том числе возможные способы образования земельного участка	Отнесение земельного участка территории общего пользования или имуществу общего
				Площадь земельного участка, кв.м по сведениям ЕГРН	Площадь земельного участка, кв.м по проекту межевания				
1	2	3	4	5	6	7	8	9	10
2579	:3У335	59:32:0680001:3У335	Пермский край, Пермский район, с. Култаево	-	214	-	12.0.2 Благоустройство территории	Образование земельного участка из земель, находящихся в государственной или муниципальной собственности.	-
2580	:3У336	59:32:0680001:3У336	Пермский край, Пермский район, с. Култаево	-	1992	-	2.1.1 Малоэтажная многоквартирная жилая застройка	Образование земельного участка из земель, находящихся в государственной или муниципальной собственности.	-
2581	:3У337	59:32:0680001:3У337	Пермский край, Пермский район, с. Култаево	-	1106	-	12.0.1 Улично-дорожная сеть	Образование земельного участка из земель, находящихся в государственной или муниципальной собственности.	Относится
2582	:3У338	59:32:0680001:3У338	Пермский край, Пермский район, с. Култаево	-	543	-	12.0.2 Благоустройство территории	Образование земельного участка из земель, находящихся в государственной или муниципальной собственности.	-



№	Условный номер на чертеже межевания территории	Кадастровый номер исходного земельного участка с номерами контуров	Адрес (местоположение) земельного участка	Площадь земельных участков		Вид разрешенного использования исходного земельного участка	Вид разрешенного использования образуемого земельного участка	Обоснование проектных решений, в том числе возможные способы образования земельного участка	Отнесение земельного участка территории общего пользования или имуществу общего
				Площадь земельного участка, кв.м по сведениям ЕГРН	Площадь земельного участка, кв.м по проекту межевания				
1	2	3	4	5	6	7	8	9	10
2583	:3У339	59:32:0680001:3У339	Пермский край, Пермский район, с. Култаево	-	470	-	12.0.2 Благоустройство территории	Образование земельного участка из земель, находящихся в государственной или муниципальной собственности.	-
2584	:3У34	59:32:0680001:3У34	Пермский край, Пермский район, с. Култаево	-	18	-	12.0.2 Благоустройство территории	Образование земельного участка из земель, находящихся в государственной или муниципальной собственности.	Относится
2585	:3У340	59:32:0680001:3У340	Пермский край, Пермский район, с. Култаево, ул. Первомайская	-	3734	-	12.0.1 Улично-дорожная сеть	Образование земельного участка из земель, находящихся в государственной или муниципальной собственности.	Относится
2586	:3У341	59:32:0680001:3У341	Пермский край, Пермский район, с. Култаево	-	2587	-	2.1.1 Малоэтажная многоквартирная жилая застройка	Образование земельного участка из земель, находящихся в государственной или муниципальной собственности.	-



№	Условный номер на чертеже межевания территории	Кадастровый номер исходного земельного участка с номерами контуров	Адрес (местоположение) земельного участка	Площадь земельных участков		Вид разрешенного использования исходного земельного участка	Вид разрешенного использования образуемого земельного участка	Обоснование проектных решений, в том числе возможные способы образования земельного участка	Отнесение земельного участка территории общего пользования или имуществу общего
				Площадь земельного участка, кв.м по сведениям ЕГРН	Площадь земельного участка, кв.м по проекту межевания				
1	2	3	4	5	6	7	8	9	10
2587	:3У343	59:32:0680001:3У343 (Граница участка многоконтурная. Количество контуров - 2	Пермский край, Пермский район, с. Култаево	-	1532	-	2.1.1 Малоэтажная многоквартирная жилая застройка	Образование земельного участка из земель, находящихся в государственной или муниципальной собственности.	-
2588	:3У344	59:32:0680001:3У344	Пермский край, Пермский район, с. Култаево	-	478	-	12.0.1 Улично-дорожная сеть	Образование земельного участка из земель, находящихся в государственной или муниципальной собственности.	Относится
2589	:3У345	59:32:0680001:3У345	Пермский край, Пермский район, с. Култаево	-	51	-	2.7.1 Хранение автотранспорта	Образование земельного участка из земель, находящихся в государственной или муниципальной собственности.	-
2590	:3У346	59:32:0680001:3У346	Пермский край, Пермский район, с. Култаево	-	1678	-	12.0.2 Благоустройство территории	Образование земельного участка из земель, находящихся в государственной или муниципальной собственности.	-



№	Условный номер на чертеже межевания территории	Кадастровый номер исходного земельного участка с номерами контуров	Адрес (местоположение) земельного участка	Площадь земельных участков		Вид разрешенного использования исходного земельного участка	Вид разрешенного использования образуемого земельного участка	Обоснование проектных решений, в том числе возможные способы образования земельного участка	Отнесение земельного участка к территории общего пользования или имуществу общего
				Площадь земельного участка, кв.м по сведениям ЕГРН	Площадь земельного участка, кв.м по проекту межевания				
1	2	3	4	5	6	7	8	9	10
2591	:3У347	59:32:0680001:3У347	Пермский край, Пермский район, с. Култаево	-	16	-	12.0.2 Благоустройство территории	Образование земельного участка из земель, находящихся в государственной или муниципальной собственности.	-
2592	:3У348	59:32:0680001:3У348	Пермский край, Пермский район, с. Култаево	-	4192	-	12.0.1 Улично-дорожная сеть	Образование земельного участка из земель, находящихся в государственной или муниципальной собственности.	Относится
2593	:3У35	59:32:0680001:3У35	Пермский край, Пермский район, с. Култаево	-	16	-	12.0.2 Благоустройство территории	Образование земельного участка из земель, находящихся в государственной или муниципальной собственности.	Относится
2594	:3У350	59:32:0680001:3У350	Пермский край, Пермский район, с. Култаево	-	3800	-	12.0.1 Улично-дорожная сеть	Образование земельного участка из земель, находящихся в государственной или муниципальной собственности.	Относится



№	Условный номер на чертеже межевания территории	Кадастровый номер исходного земельного участка с номерами контуров	Адрес (местоположение) земельного участка	Площадь земельных участков		Вид разрешенного использования исходного земельного участка	Вид разрешенного использования образуемого земельного участка	Обоснование проектных решений, в том числе возможные способы образования земельного участка	Отнесение земельного участка территории общего пользования или имуществу общего
				Площадь земельного участка, кв.м по сведениям ЕГРН	Площадь земельного участка, кв.м по проекту межевания				
1	2	3	4	5	6	7	8	9	10
2595	:3У351	59:32:0680001:3У351	Пермский край, Пермский район, с. Култаево, ул. Сибирская	-	3236	-	12.0.1 Улично-дорожная сеть	Образование земельного участка из земель, находящихся в государственной или муниципальной собственности.	Относится
2596	:3У354	59:32:0680001:3У354	Пермский край, Пермский район, с. Култаево	-	1473	-	3.3 Бытовое обслуживание	Образование земельного участка из земель, находящихся в государственной или муниципальной собственности.	-
2597	:3У355	59:32:0680001:3У355	Пермский край, Пермский район, с. Култаево	-	990	-	12.0.1 Улично-дорожная сеть	Образование земельного участка из земель, находящихся в государственной или муниципальной собственности.	Относится
2598	:3У356	59:32:0680001:3У356	Пермский край, Пермский район, с. Култаево	-	179	-	12.0.1 Улично-дорожная сеть	Образование земельного участка из земель, находящихся в государственной или муниципальной собственности.	Относится



№	Условный номер на чертеже межевания территории	Кадастровый номер исходного земельного участка с номерами контуров	Адрес (местоположение) земельного участка	Площадь земельных участков		Вид разрешенного использования исходного земельного участка	Вид разрешенного использования образуемого земельного участка	Обоснование проектных решений, в том числе возможные способы образования земельного участка	Отнесение земельного участка территории общего пользования или имуществу общего
				Площадь земельного участка, кв.м по сведениям ЕГРН	Площадь земельного участка, кв.м по проекту межевания				
1	2	3	4	5	6	7	8	9	10
2599	:3У366	59:32:0680001:3У366	Пермский край, Пермский район, с. Култаево	-	738	-	12.0.2 Благоустройство территории	Образование земельного участка из земель, находящихся в государственной или муниципальной собственности.	-
2600	:3У367	59:32:0680001:3У367	Пермский край, Пермский район, с. Култаево	-	106	-	12.0.2 Благоустройство территории	Образование земельного участка из земель, находящихся в государственной или муниципальной собственности.	-
2601	:3У368	59:32:0680001:3У368	Пермский край, Пермский район, с. Култаево	-	73	-	12.0.2 Благоустройство территории	Образование земельного участка из земель, находящихся в государственной или муниципальной собственности.	-
2602	:3У373	59:32:0680001:3У373	Пермский край, Пермский район, с. Култаево	-	147	-	12.0.1 Улично-дорожная сеть	Образование земельного участка из земель, находящихся в государственной или муниципальной собственности.	Относится

№	Условный номер на чертеже межевания территории	Кадастровый номер исходного земельного участка с номерами контуров	Адрес (местоположение) земельного участка	Площадь земельных участков		Вид разрешенного использования исходного земельного участка	Вид разрешенного использования образуемого земельного участка	Обоснование проектных решений, в том числе возможные способы образования земельного участка	Отнесение земельного участка к территории общего пользования или имуществу общего
				Площадь земельного участка, кв.м по сведениям ЕГРН	Площадь земельного участка, кв.м по проекту межевания				
1	2	3	4	5	6	7	8	9	10
2603	:3У374	59:32:0680001:3У374	Пермский край, Пермский район, с. Култаево	-	887	-	12.0.1 Улично-дорожная сеть	Образование земельного участка из земель, находящихся в государственной или муниципальной собственности.	Относится
2604	:3У375	59:32:0680001:3У375	Пермский край, Пермский район, с. Култаево	-	1334	-	12.0.1 Улично-дорожная сеть	Образование земельного участка из земель, находящихся в государственной или муниципальной собственности.	Относится
2605	:3У376	59:32:0680001:3У376	Пермский край, Пермский район, с. Култаево	-	177	-	12.0.1 Улично-дорожная сеть	Образование земельного участка из земель, находящихся в государственной или муниципальной собственности.	Относится
2606	:3У377	59:32:0680001:3У377	Пермский край, Пермский район, с. Култаево	-	2385	-	12.0.1 Улично-дорожная сеть	Образование земельного участка из земель, находящихся в государственной или муниципальной собственности.	Относится



№	Условный номер на чертеже межевания территории	Кадастровый номер исходного земельного участка с номерами контуров	Адрес (местоположение) земельного участка	Площадь земельных участков		Вид разрешенного использования исходного земельного участка	Вид разрешенного использования образуемого земельного участка	Обоснование проектных решений, в том числе возможные способы образования земельного участка	Отнесение земельного участка территории общего пользования или имуществу общего
				Площадь земельного участка, кв.м по сведениям ЕГРН	Площадь земельного участка, кв.м по проекту межевания				
1	2	3	4	5	6	7	8	9	10
2607	:3У378	59:32:0680001:3У378	Пермский край, Пермский район, с. Култаево, ул. Проселочная	-	1768	-	12.0.1 Улично-дорожная сеть	Образование земельного участка из земель, находящихся в государственной или муниципальной собственности.	Относится
2608	:3У384	59:32:0680001:3У384	Пермский край, Пермский район, с. Култаево	-	17	-	12.0.2 Благоустройство территории	Образование земельного участка из земель, находящихся в государственной или муниципальной собственности.	Относится
2609	:3У39	59:32:0680001:3У39	Пермский край, Пермский район, с. Култаево	-	1306	-	12.0.2 Благоустройство территории	Образование земельного участка из земель, находящихся в государственной или муниципальной собственности.	-
2610	:3У395	59:32:0680001:3У395	Пермский край, Пермский район, с. Култаево	-	792	-	12.0.2 Благоустройство территории	Образование земельного участка из земель, находящихся в государственной или муниципальной собственности.	-





№	Условный номер на чертеже межевания территории	Кадастровый номер исходного земельного участка с номерами контуров	Адрес (местоположение) земельного участка	Площадь земельных участков		Вид разрешенного использования исходного земельного участка	Вид разрешенного использования образуемого земельного участка	Обоснование проектных решений, в том числе возможные способы образования земельного участка	Отнесение земельного участка территории общего пользования или имуществу общего
				Площадь земельного участка, кв.м по сведениям ЕГРН	Площадь земельного участка, кв.м по проекту межевания				
1	2	3	4	5	6	7	8	9	10
2611	:3У396	59:32:0680001:3У396	Пермский край, Пермский район, с. Култаево	-	1475	-	12.0.2 Благоустройство территории	Образование земельного участка из земель, находящихся в государственной или муниципальной собственности.	-
2612	:3У397	59:32:0680001:3У397	Пермский край, Пермский район, с. Култаево	-	5	-	12.0.2 Благоустройство территории	Образование земельного участка из земель, находящихся в государственной или муниципальной собственности.	-
2613	:3У398	59:32:0680001:3У398	Пермский край, Пермский район, с. Култаево	-	33	-	12.0.2 Благоустройство территории	Образование земельного участка из земель, находящихся в государственной или муниципальной собственности.	Относится
2614	:3У399	59:32:0680001:3У399	Пермский край, Пермский район, с. Култаево	-	584	-	12.0.2 Благоустройство территории	Образование земельного участка из земель, находящихся в государственной или муниципальной собственности.	-



№	Условный номер на чертеже межевания территории	Кадастровый номер исходного земельного участка с номерами контуров	Адрес (местоположение) земельного участка	Площадь земельных участков		Вид разрешенного использования исходного земельного участка	Вид разрешенного использования образуемого земельного участка	Обоснование проектных решений, в том числе возможные способы образования земельного участка	Отнесение земельного участка территории общего пользования или имуществу общего
				Площадь земельного участка, кв.м по сведениям ЕГРН	Площадь земельного участка, кв.м по проекту межевания				
1	2	3	4	5	6	7	8	9	10
2615	:3У401	59:32:0680001:3У401	Пермский край, Пермский район, с. Култаево	-	557	-	12.0.2 Благоустройство территории	Образование земельного участка из земель, находящихся в государственной или муниципальной собственности.	-
2616	:3У402	59:32:0680001:3У402	Пермский край, Пермский район, с. Култаево	-	125	-	12.0.2 Благоустройство территории	Образование земельного участка из земель, находящихся в государственной или муниципальной собственности.	-
2617	:3У403	59:32:0680001:3У403	Пермский край, Пермский район, с. Култаево	-	1772	-	12.0.1 Улично-дорожная сеть	Образование земельного участка из земель, находящихся в государственной или муниципальной собственности.	Относится
2618	:3У404	59:32:0680001:3У404	Пермский край, Пермский район, с. Култаево	-	593	-	12.0.2 Благоустройство территории	Образование земельного участка из земель, находящихся в государственной или муниципальной собственности.	-



№	Условный номер на чертеже межевания территории	Кадастровый номер исходного земельного участка с номерами контуров	Адрес (местоположение) земельного участка	Площадь земельных участков		Вид разрешенного использования исходного земельного участка	Вид разрешенного использования образуемого земельного участка	Обоснование проектных решений, в том числе возможные способы образования земельного участка	Отнесение земельного участка территории общего пользования или имуществу общего
				Площадь земельного участка, кв.м по сведениям ЕГРН	Площадь земельного участка, кв.м по проекту межевания				
1	2	3	4	5	6	7	8	9	10
2619	:3У405	59:32:0680001:3У405	Пермский край, Пермский район, с. Култаево	-	122	-	12.0.2 Благоустройство территории	Образование земельного участка из земель, находящихся в государственной или муниципальной собственности.	-
2620	:3У407	59:32:0680001:3У407	Пермский край, Пермский район, с. Култаево	-	170	-	12.0.2 Благоустройство территории	Образование земельного участка из земель, находящихся в государственной или муниципальной собственности.	-
2621	:3У408	59:32:0680001:3У408	Пермский край, Пермский район, с. Култаево	-	497	-	12.0.2 Благоустройство территории	Образование земельного участка из земель, находящихся в государственной или муниципальной собственности.	-
2622	:3У409	59:32:0680001:3У409	Пермский край, Пермский район, с. Култаево	-	4933	-	12.0.2 Благоустройство территории	Образование земельного участка из земель, находящихся в государственной или муниципальной собственности.	-



№	Условный номер на чертеже межевания территории	Кадастровый номер исходного земельного участка с номерами контуров	Адрес (местоположение) земельного участка	Площадь земельных участков		Вид разрешенного использования исходного земельного участка	Вид разрешенного использования образуемого земельного участка	Обоснование проектных решений, в том числе возможные способы образования земельного участка	Отнесение земельного участка территории общего пользования или имуществу общего
				Площадь земельного участка, кв.м по сведениям ЕГРН	Площадь земельного участка, кв.м по проекту межевания				
1	2	3	4	5	6	7	8	9	10
2623	:3У41	59:32:0680001:3У41	Пермский край, Пермский р-н, с. Култаево, ул. Садовая	-	4308	-	12.0.1 Улично-дорожная сеть	Образование земельного участка из земель, находящихся в государственной или муниципальной собственности.	Относится
2624	:3У410	59:32:0680001:3У410	Пермский край, Пермский район, с. Култаево	-	53	-	12.0.2 Благоустройство территории	Образование земельного участка из земель, находящихся в государственной или муниципальной собственности.	-
2625	:3У411	59:32:0680001:3У411	Пермский край, Пермский район, с. Култаево	-	211	-	12.0.2 Благоустройство территории	Образование земельного участка из земель, находящихся в государственной или муниципальной собственности.	-
2626	:3У412	59:32:0680001:3У412	Пермский край, Пермский район, с. Култаево, ул. Чистые Пруды	-	2410	-	12.0.1 Улично-дорожная сеть	Образование земельного участка из земель, находящихся в государственной или муниципальной собственности.	Относится



№	Условный номер на чертеже межевания территории	Кадастровый номер исходного земельного участка с номерами контуров	Адрес (местоположение) земельного участка	Площадь земельных участков		Вид разрешенного использования исходного земельного участка	Вид разрешенного использования образуемого земельного участка	Обоснование проектных решений, в том числе возможные способы образования земельного участка	Отнесение земельного участка территории общего пользования или имуществу общего
				Площадь земельного участка, кв.м по сведениям ЕГРН	Площадь земельного участка, кв.м по проекту межевания				
1	2	3	4	5	6	7	8	9	10
2627	:3У413	59:32:0680001:3У413	Пермский край, Пермский район, с. Култаево	-	771	-	12.0.2 Благоустройство территории	Образование земельного участка из земель, находящихся в государственной или муниципальной собственности.	-
2628	:3У414	59:32:0680001:3У414 (Граница участка многоконтурная Количество контуров - 6)	Пермский край, Пермский район, с. Култаево	-	7	-	12.0.2 Благоустройство территории	Образование земельного участка из земель, находящихся в государственной или муниципальной собственности.	-
2629	:3У415	59:32:0680001:3У415	Пермский край, Пермский район, с. Култаево	-	21	-	12.0.2 Благоустройство территории	Образование земельного участка из земель, находящихся в государственной или муниципальной собственности.	-
2630	:3У416	59:32:0680001:3У416	Пермский край, Пермский район, с. Култаево	-	473	-	3.1 Коммунальное обслуживание	Образование земельного участка из земель, находящихся в государственной или муниципальной собственности.	-



№	Условный номер на чертеже межевания территории	Кадастровый номер исходного земельного участка с номерами контуров	Адрес (местоположение) земельного участка	Площадь земельных участков		Вид разрешенного использования исходного земельного участка	Вид разрешенного использования образуемого земельного участка	Обоснование проектных решений, в том числе возможные способы образования земельного участка	Отнесение земельного участка территории общего пользования или имуществу общего
				Площадь земельного участка, кв.м по сведениям ЕГРН	Площадь земельного участка, кв.м по проекту межевания				
1	2	3	4	5	6	7	8	9	10
2631	:3У418	59:32:0680001:3У418	Пермский край, Пермский район, с. Култаево	-	22	-	12.0.2 Благоустройство территории	Образование земельного участка из земель, находящихся в государственной или муниципальной собственности.	-
2632	:3У419	59:32:0680001:3У419	Пермский край, Пермский район, с. Култаево	-	50	-	12.0.2 Благоустройство территории	Образование земельного участка из земель, находящихся в государственной или муниципальной собственности.	-
2633	:3У420	59:32:0680001:3У420	Пермский край, Пермский район, с. Култаево	-	38	-	12.0.2 Благоустройство территории	Образование земельного участка из земель, находящихся в государственной или муниципальной собственности.	-
2634	:3У421	59:32:0680001:3У421	Пермский край, Пермский район, с. Култаево	-	18548	-	12.0.2 Благоустройство территории	Образование земельного участка из земель, находящихся в государственной или муниципальной собственности.	-



№	Условный номер на чертеже межевания территории	Кадастровый номер исходного земельного участка с номерами контуров	Адрес (местоположение) земельного участка	Площадь земельных участков		Вид разрешенного использования исходного земельного участка	Вид разрешенного использования образуемого земельного участка	Обоснование проектных решений, в том числе возможные способы образования земельного участка	Отнесение земельного участка к территории общего пользования или имуществу общего
				Площадь земельного участка, кв.м по сведениям ЕГРН	Площадь земельного участка, кв.м по проекту межевания				
1	2	3	4	5	6	7	8	9	10
2635	:3У422	59:32:0680001:3У422	Пермский край, Пермский район, с. Култаево	-	3248	-	12.0.1 Улично-дорожная сеть	Образование земельного участка из земель, находящихся в государственной или муниципальной собственности.	-
2636	:3У423	59:32:0680001:3У423	Пермский край, Пермский район, с. Култаево	-	5213	-	12.0.2 Благоустройство территории	Образование земельного участка из земель, находящихся в государственной или муниципальной собственности.	Относится
2637	:3У424	59:32:0680001:3У424 (Граница участка многоконтурная. Количество контуров - 8)	Пермский край, Пермский район, с. Култаево	-	9	-	12.0.2 Благоустройство территории	Образование земельного участка из земель, находящихся в государственной или муниципальной собственности.	Относится
2638	:3У425	59:32:0680001:3У425 (Граница участка многоконтурная. Количество контуров - 6)	Пермский край, Пермский район, с. Култаево	-	7	-	12.0.2 Благоустройство территории	Образование земельного участка из земель, находящихся в государственной или муниципальной собственности.	Относится



№	Условный номер на чертеже межевания территории	Кадастровый номер исходного земельного участка с номерами контуров	Адрес (местоположение) земельного участка	Площадь земельных участков		Вид разрешенного использования исходного земельного участка	Вид разрешенного использования образуемого земельного участка	Обоснование проектных решений, в том числе возможные способы образования земельного участка	Отнесение земельного участка территории общего пользования или имуществу общего
				Площадь земельного участка, кв.м по сведениям ЕГРН	Площадь земельного участка, кв.м по проекту межевания				
1	2	3	4	5	6	7	8	9	10
2639	:3У426	59:32:0680001:3У426 (Граница участка многоконтурная Количество контуров - 6)	Пермский край, Пермский район, с. Култаево	-	7	-	12.0.2 Благоустройство территории	Образование земельного участка из земель, находящихся в государственной или муниципальной собственности.	Относится
2640	:3У427	59:32:0680001:3У427	Пермский край, Пермский район, с. Култаево	-	26768	-	12.0.2 Благоустройство территории	Образование земельного участка из земель, находящихся в государственной или муниципальной собственности.	-
2641	:3У43	59:32:0680001:3У43 (Граница участка многоконтурная Количество контуров - 2)	Пермский край, Пермский район, с. Култаево	-	1967	-	12.0.1 Улично-дорожная сеть	Образование земельного участка из земель, находящихся в государственной или муниципальной собственности.	Относится
2642	:3У432	59:32:0680001:3У432 (Граница участка многоконтурная Количество контуров - 12)	Пермский край, Пермский район, с. Култаево	-	13	-	12.0.2 Благоустройство территории	Образование земельного участка из земель, находящихся в государственной или муниципальной собственности.	Относится





№	Условный номер на чертеже межевания территории	Кадастровый номер исходного земельного участка с номерами контуров	Адрес (местоположение) земельного участка	Площадь земельных участков		Вид разрешенного использования исходного земельного участка	Вид разрешенного использования образуемого земельного участка	Обоснование проектных решений, в том числе возможные способы образования земельного участка	Отнесение земельного участка территории общего пользования или имуществу общего
				Площадь земельного участка, кв.м по сведениям ЕГРН	Площадь земельного участка, кв.м по проекту межевания				
1	2	3	4	5	6	7	8	9	10
2643	:3У433	59:32:0680001:3У433	Пермский край, Пермский район, с. Култаево	-	24	-	12.0.2 Благоустройство территории	Образование земельного участка из земель, находящихся в государственной или муниципальной собственности.	Относится
2644	:3У435	59:32:0680001:3У435	Пермский край, Пермский район, с. Култаево	-	25	-	12.0.2 Благоустройство территории	Образование земельного участка из земель, находящихся в государственной или муниципальной собственности.	-
2645	:3У436	59:32:0680001:3У436	Пермский край, Пермский район, с. Култаево	-	551	-	12.0.2 Благоустройство территории	Образование земельного участка из земель, находящихся в государственной или муниципальной собственности.	-
2646	:3У45	59:32:0680001:3У45	Пермский край, Пермский район, с. Култаево, ул Петровская	-	176	-	12.0.1 Улично-дорожная сеть	Образование земельного участка из земель, находящихся в государственной или муниципальной собственности.	Относится



№	Условный номер на чертеже межевания территории	Кадастровый номер исходного земельного участка с номерами контуров	Адрес (местоположение) земельного участка	Площадь земельных участков		Вид разрешенного использования исходного земельного участка	Вид разрешенного использования образуемого земельного участка	Обоснование проектных решений, в том числе возможные способы образования земельного участка	Отнесение земельного участка территории общего пользования или имуществу общего
				Площадь земельного участка, кв.м по сведениям ЕГРН	Площадь земельного участка, кв.м по проекту межевания				
1	2	3	4	5	6	7	8	9	10
2647	:3У455	59:32:0680001:3У455	Пермский край, Пермский район, с. Култаево	-	18	-	12.0.2 Благоустройство территории	Образование земельного участка из земель, находящихся в государственной или муниципальной собственности.	Относится
2648	:3У457	59:32:0680001:3У457	Пермский край, Пермский район, с. Култаево	-	20	-	12.0.2 Благоустройство территории	Образование земельного участка из земель, находящихся в государственной или муниципальной собственности.	-
2649	:3У47	59:32:0680001:3У47	Пермский край, Пермский район, с. Култаево, ул. Деревенская	-	2762	-	12.0.1 Улично-дорожная сеть	Образование земельного участка из земель, находящихся в государственной или муниципальной собственности.	Относится
2650	:3У48	59:32:0680001:3У48	Пермский край, Пермский район, с. Култаево, ул. Деревенская	-	2795	-	12.0.1 Улично-дорожная сеть	Образование земельного участка из земель, находящихся в государственной или муниципальной собственности.	Относится



№	Условный номер на чертеже межевания территории	Кадастровый номер исходного земельного участка с номерами контуров	Адрес (местоположение) земельного участка	Площадь земельных участков		Вид разрешенного использования исходного земельного участка	Вид разрешенного использования образуемого земельного участка	Обоснование проектных решений, в том числе возможные способы образования земельного участка	Отнесение земельного участка территории общего пользования или имуществу общего
				Площадь земельного участка, кв.м по сведениям ЕГРН	Площадь земельного участка, кв.м по проекту межевания				
1	2	3	4	5	6	7	8	9	10
2651	:3У50	59:32:0680001:3У50	Пермский край, Пермский район, с. Култаево	-	6845	-	12.0.1 Улично-дорожная сеть	Образование земельного участка из земель, находящихся в государственной или муниципальной собственности.	Относится
2652	:3У500	59:32:0680001:3У500	Пермский край, Пермский район, с. Култаево	—	425	-	12.0.2 Благоустройство территории	Образование земельного участка из земель, находящихся в государственной или муниципальной собственности.	-
2653	:3У502	59:32:0680001:3У502	Пермский край, Пермский район, с. Култаево	—	9	-	12.0.2 Благоустройство территории	Образование земельного участка из земель, находящихся в государственной или муниципальной собственности.	Относится
2654	:3У503	59:32:0680001:3У503	Пермский край, Пермский район, с. Култаево	—	20	-	12.0.2 Благоустройство территории	Образование земельного участка из земель, находящихся в государственной или муниципальной собственности.	Относится



№	Условный номер на чертеже межевания территории	Кадастровый номер исходного земельного участка с номерами контуров	Адрес (местоположение) земельного участка	Площадь земельных участков		Вид разрешенного использования исходного земельного участка	Вид разрешенного использования образуемого земельного участка	Обоснование проектных решений, в том числе возможные способы образования земельного участка	Отнесение земельного участка территории общего пользования или имуществу общего
				Площадь земельного участка, кв.м по сведениям ЕГРН	Площадь земельного участка, кв.м по проекту межевания				
1	2	3	4	5	6	7	8	9	10
2655	:3У504	59:32:0680001:3У504	Пермский край, Пермский район, с. Култаево	—	11	-	12.0.2 Благоустройство территории	Образование земельного участка из земель, находящихся в государственной или муниципальной собственности.	-
2656	:3У505	59:32:0680001:3У505	Пермский край, Пермский район, с. Култаево	—	542	-	12.0.2 Благоустройство территории	Образование земельного участка из земель, находящихся в государственной или муниципальной собственности.	-
2657	:3У507	59:32:0680001:3У507	Пермский край, Пермский район, с. Култаево	—	100	-	12.0.2 Благоустройство территории	Образование земельного участка из земель, находящихся в государственной или муниципальной собственности.	-
2658	:3У509	59:32:0680001:3У509	Пермский край, Пермский район, с. Култаево	—	1084	-	12.0.2 Благоустройство территории	Образование земельного участка из земель, находящихся в государственной или муниципальной собственности.	Относится



№	Условный номер на чертеже межевания территории	Кадастровый номер исходного земельного участка с номерами контуров	Адрес (местоположение) земельного участка	Площадь земельных участков		Вид разрешенного использования исходного земельного участка	Вид разрешенного использования образуемого земельного участка	Обоснование проектных решений, в том числе возможные способы образования земельного участка	Отнесение земельного участка территории общего пользования или имуществу общего
				Площадь земельного участка, кв.м по сведениям ЕГРН	Площадь земельного участка, кв.м по проекту межевания				
1	2	3	4	5	6	7	8	9	10
2659	:3У52	59:32:0680001:3У52	Пермский край, Пермский район, с. Култаево	-	467	-	12.0.2 Благоустройство территории	Образование земельного участка из земель, находящихся в государственной или муниципальной собственности.	-
2660	:3У53	59:32:0680001:3У53	Пермский край, Пермский район, с. Култаево	-	798	-	12.0.2 Благоустройство территории	Образование земельного участка из земель, находящихся в государственной или муниципальной собственности.	-
2661	:3У600	59:32:0680001:3У600	Пермский край, Пермский район, с. Култаево	—	15	-	12.0.2 Благоустройство территории	Образование земельного участка из земель, находящихся в государственной или муниципальной собственности.	Относится
2662	:3У601	59:32:0680001:3У601	Пермский край, Пермский район, с. Култаево	—	10	-	12.0.2 Благоустройство территории	Образование земельного участка из земель, находящихся в государственной или муниципальной собственности.	Относится



№	Условный номер на чертеже межевания территории	Кадастровый номер исходного земельного участка с номерами контуров	Адрес (местоположение) земельного участка	Площадь земельных участков		Вид разрешенного использования исходного земельного участка	Вид разрешенного использования образуемого земельного участка	Обоснование проектных решений, в том числе возможные способы образования земельного участка	Отнесение земельного участка территории общего пользования или имуществу общего
				Площадь земельного участка, кв.м по сведениям ЕГРН	Площадь земельного участка, кв.м по проекту межевания				
1	2	3	4	5	6	7	8	9	10
2663	:3У604	59:32:0680001:3У604	Пермский край, Пермский район, с. Култаево	—	699	-	12.0.1 Улично-дорожная сеть	Образование земельного участка из земель, находящихся в государственной или муниципальной собственности.	Относится
2664	:3У655	59:32:0680001:3У655	Пермский край, Пермский район, с. Култаево	-	22	-	12.0.2 Благоустройство территории	Образование земельного участка из земель, находящихся в государственной или муниципальной собственности.	-
2665	:3У656	59:32:0680001:3У656	Пермский край, Пермский район, с. Култаево	-	183	-	12.0.2 Благоустройство территории	Образование земельного участка из земель, находящихся в государственной или муниципальной собственности.	-
2666	:3У657	59:32:0680001:3У657	Пермский край, Пермский район, с. Култаево	-	687	-	12.0.2 Благоустройство территории	Образование земельного участка из земель, находящихся в государственной или муниципальной собственности.	-



№	Условный номер на чертеже межевания территории	Кадастровый номер исходного земельного участка с номерами контуров	Адрес (местоположение) земельного участка	Площадь земельных участков		Вид разрешенного использования исходного земельного участка	Вид разрешенного использования образуемого земельного участка	Обоснование проектных решений, в том числе возможные способы образования земельного участка	Отнесение земельного участка территории общего пользования или имуществу общего
				Площадь земельного участка, кв.м по сведениям ЕГРН	Площадь земельного участка, кв.м по проекту межевания				
1	2	3	4	5	6	7	8	9	10
2667	:3У658	59:32:0680001:3У658	Пермский край, Пермский район, с. Култаево	-	761	-	12.0.2 Благоустройство территории	Образование земельного участка из земель, находящихся в государственной или муниципальной собственности.	-
2668	:3У67	59:32:0680001:3У67	Пермский край, Пермский район, с. Култаево	-	3030	-	12.0.2 Благоустройство территории	Образование земельного участка из земель, находящихся в государственной или муниципальной собственности.	-
2669	:3У68	59:32:0680001:3У68	Пермский край, Пермский район, с. Култаево	-	3753	-	12.0.2 Благоустройство территории	Образование земельного участка из земель, находящихся в государственной или муниципальной собственности.	-
2670	:3У700	59:32:0680001:3У700	Пермский край, Пермский район, с. Култаево	-	60	-	12.0.2 Благоустройство территории	Образование земельного участка из земель, находящихся в государственной или муниципальной собственности.	-



№	Условный номер на чертеже межевания территории	Кадастровый номер исходного земельного участка с номерами контуров	Адрес (местоположение) земельного участка	Площадь земельных участков		Вид разрешенного использования исходного земельного участка	Вид разрешенного использования образуемого земельного участка	Обоснование проектных решений, в том числе возможные способы образования земельного участка	Отнесение земельного участка территории общего пользования или имуществу общего
				Площадь земельного участка, кв.м по сведениям ЕГРН	Площадь земельного участка, кв.м по проекту межевания				
1	2	3	4	5	6	7	8	9	10
2671	:3У701	59:32:0680001:3У701	Пермский край, Пермский район, с. Култаево	-	66	-	12.0.2 Благоустройство территории	Образование земельного участка из земель, находящихся в государственной или муниципальной собственности.	-
2672	:3У702	59:32:0680001:3У702	Пермский край, Пермский район, с. Култаево	-	31737	-	12.0.2 Благоустройство территории	Образование земельного участка из земель, находящихся в государственной или муниципальной собственности.	-
2673	:3У703	59:32:0680001:3У703	Пермский край, Пермский район, с. Култаево	-	41703	-	12.0.2 Благоустройство территории	Образование земельного участка из земель, находящихся в государственной или муниципальной собственности. Категория земель - Земли промышленности, энергетики, транспорта, связи, радиовещания, телевидения, информатики, земли для обеспечения	-



№	Условный номер на чертеже межевания территории	Кадастровый номер исходного земельного участка с номерами контуров	Адрес (местоположение) земельного участка	Площадь земельных участков		Вид разрешенного использования исходного земельного участка	Вид разрешенного использования образуемого земельного участка	Обоснование проектных решений, в том числе возможные способы образования земельного участка	Отнесение земельного участка территории общего пользования или имуществу общего
				Площадь земельного участка, кв.м по сведениям ЕГРН	Площадь земельного участка, кв.м по проекту межевания				
1	2	3	4	5	6	7	8	9	10
								космической деятельности, земли обороны, безопасности и земли иного специального назначения"	
2674	:3У705	59:32:0680001:3У705	Пермский край, Пермский район, с. Култаево	-	426	-	12.0.2 Благоустройство территории	Образование земельного участка из земель, находящихся в государственной или муниципальной собственности.	-
2675	:3У706	59:32:0680001:3У706	Пермский край, Пермский район, с. Култаево	-	1323	-	2.2 Для ведения личного подсобного хозяйства (приусадебный земельный участок)	Образование земельного участка из земель, находящихся в государственной или муниципальной собственности.	-
2676	:3У707	59:32:0680001:3У707 (Граница участка многоконтурная. Количество контуров - 2	Пермский край, Пермский район, с. Култаево	-	594	-	2.1.1 Малоэтажная многоквартирная жилая	Образование земельного участка из земель, находящихся в государственной или	-



№	Условный номер на чертеже межевания территории	Кадастровый номер исходного земельного участка с номерами контуров	Адрес (местоположение) земельного участка	Площадь земельных участков		Вид разрешенного использования исходного земельного участка	Вид разрешенного использования образуемого земельного участка	Обоснование проектных решений, в том числе возможные способы образования земельного участка	Отнесение земельного участка территории общего пользования или имуществу общего
				Площадь земельного участка, кв.м по сведениям ЕГРН	Площадь земельного участка, кв.м по проекту межевания				
1	2	3	4	5	6	7	8	9	10
							застройка	муниципальной собственности.	
2677	:3У708	59:32:0680001:3У708	Пермский край, Пермский район, с. Култаево	-	431	-	2.2 Для ведения личного подсобного хозяйства (приусадебный земельный участок)	Образование земельного участка из земель, находящихся в государственной или муниципальной собственности.	-
2678	:3У709	59:32:0680001:3У709	Пермский край, Пермский район, с. Култаево	-	696	-	2.2 Для ведения личного подсобного хозяйства (приусадебный земельный участок)	Образование земельного участка из земель, находящихся в государственной или муниципальной собственности.	-
2679	:3У710	59:32:0680001:3У710	Пермский край, Пермский район, с. Култаево	-	859	-	2.2 Для ведения личного подсобного хозяйства (приусадебный земельный участок)	Образование земельного участка из земель, находящихся в государственной или муниципальной собственности.	-



№	Условный номер на чертеже межевания территории	Кадастровый номер исходного земельного участка с номерами контуров	Адрес (местоположение) земельного участка	Площадь земельных участков		Вид разрешенного использования исходного земельного участка	Вид разрешенного использования образуемого земельного участка	Обоснование проектных решений, в том числе возможные способы образования земельного участка	Отнесение земельного участка территории общего пользования или имуществу общего
				Площадь земельного участка, кв.м по сведениям ЕГРН	Площадь земельного участка, кв.м по проекту межевания				
1	2	3	4	5	6	7	8	9	10
							участок)		
2680	:3У712	59:32:0680001:3У712	Пермский край, Пермский район, с. Култаево	-	25	-	12.0.2 Благоустройство территории	Образование земельного участка из земель, находящихся в государственной или муниципальной собственности.	-
2681	:3У719	59:32:0680001:3У719	Пермский край, Пермский район, с. Култаево	-	15	-	12.0.2 Благоустройство территории	Образование земельного участка из земель, находящихся в государственной или муниципальной собственности.	-
2682	:3У720	59:32:0680001:3У720	Пермский край, Пермский район, с. Култаево	-	1213	-	12.0.2 Благоустройство территории	Образование земельного участка из земель, находящихся в государственной или муниципальной собственности.	Относится
2683	:3У721	59:32:0680001:3У721	Пермский край, Пермский район, с. Култаево	-	60	-	12.0.2 Благоустройство территории	Образование земельного участка из земель, находящихся в	-



№	Условный номер на чертеже межевания территории	Кадастровый номер исходного земельного участка с номерами контуров	Адрес (местоположение) земельного участка	Площадь земельных участков		Вид разрешенного использования исходного земельного участка	Вид разрешенного использования образуемого земельного участка	Обоснование проектных решений, в том числе возможные способы образования земельного участка	Отнесение земельного участка территории общего пользования или имуществу общего
				Площадь земельного участка, кв.м по сведениям ЕГРН	Площадь земельного участка, кв.м по проекту межевания				
1	2	3	4	5	6	7	8	9	10
								государственной или муниципальной собственности.	
2684	:3У722	59:32:0680001:3У722	Пермский край, Пермский район, с. Култаево	-	27	-	12.0.2 Благоустройство территории	Образование земельного участка из земель, находящихся в государственной или муниципальной собственности.	-
2685	:3У73	59:32:0680001:3У73	Пермский край, Пермский район, с. Култаево, ул. Строителей	-	1301	-	12.0.1 Улично-дорожная сеть	Образование земельного участка из земель, находящихся в государственной или муниципальной собственности.	Относится
2686	:3У750	59:32:0680001:3У750	Пермский край, Пермский район, с. Култаево	-	225	-	12.0.2 Благоустройство территории	Образование земельного участка из земель, находящихся в государственной или муниципальной собственности.	-
2687	:3У754	59:32:0680001:3У754	Пермский край, Пермский район, с. Култаево	-	80	-	12.0.2 Благоустройство территории	Образование земельного участка из земель, находящихся в	-



№	Условный номер на чертеже межевания территории	Кадастровый номер исходного земельного участка с номерами контуров	Адрес (местоположение) земельного участка	Площадь земельных участков		Вид разрешенного использования исходного земельного участка	Вид разрешенного использования образуемого земельного участка	Обоснование проектных решений, в том числе возможные способы образования земельного участка	Отнесение земельного участка территории общего пользования или имуществу общего
				Площадь земельного участка, кв.м по сведениям ЕГРН	Площадь земельного участка, кв.м по проекту межевания				
1	2	3	4	5	6	7	8	9	10
								государственной или муниципальной собственности.	
2688	:3У755	59:32:0680001:3У755	Пермский край, Пермский район, с. Култаево	-	25	-	12.0.2 Благоустройство территории	Образование земельного участка из земель, находящихся в государственной или муниципальной собственности.	-
2689	:3У756	59:32:0680001:3У756	Пермский край, Пермский район, с. Култаево	-	2070	-	12.0.2 Благоустройство территории	Образование земельного участка из земель, находящихся в государственной или муниципальной собственности.	-
2690	:3У757	59:32:0680001:3У757	Пермский край, Пермский район, с. Култаево	-	6377	-	12.0.2 Благоустройство территории	Образование земельного участка из земель, находящихся в государственной или муниципальной собственности.	-
2691	:3У758	59:32:0680001:3У758	Пермский край, Пермский район, с. Култаево	-	520	-	12.0.2 Благоустройство территории	Образование земельного участка из земель, находящихся в	-



№	Условный номер на чертеже межевания территории	Кадастровый номер исходного земельного участка с номерами контуров	Адрес (местоположение) земельного участка	Площадь земельных участков		Вид разрешенного использования исходного земельного участка	Вид разрешенного использования образуемого земельного участка	Обоснование проектных решений, в том числе возможные способы образования земельного участка	Отнесение земельного участка территории общего пользования или имуществу общего
				Площадь земельного участка, кв.м по сведениям ЕГРН	Площадь земельного участка, кв.м по проекту межевания				
1	2	3	4	5	6	7	8	9	10
								государственной или муниципальной собственности.	
2692	:3У759	59:32:0680001:3У759	Пермский край, Пермский район, с. Култаево	-	280	-	12.0.2 Благоустройство территории	Образование земельного участка из земель, находящихся в государственной или муниципальной собственности.	-
2693	:3У760	59:32:0680001:3У760	Пермский край, Пермский район, с. Култаево, ул. Космонавтов	-	1205	-	12.0.1 Улично-дорожная сеть	Образование земельного участка из земель, находящихся в государственной или муниципальной собственности.	-
2694	:3У80	59:32:0680001:3У80	Пермский край, Пермский район, с. Култаево	-	3226	-	12.0.2 Благоустройство территории	Образование земельного участка из земель, находящихся в государственной или муниципальной собственности.	Относится



№	Условный номер на чертеже межевания территории	Кадастровый номер исходного земельного участка с номерами контуров	Адрес (местоположение) земельного участка	Площадь земельных участков		Вид разрешенного использования исходного земельного участка	Вид разрешенного использования образуемого земельного участка	Обоснование проектных решений, в том числе возможные способы образования земельного участка	Отнесение земельного участка к территории общего пользования или имуществу общего
				Площадь земельного участка, кв.м по сведениям ЕГРН	Площадь земельного участка, кв.м по проекту межевания				
1	2	3	4	5	6	7	8	9	10
2695	:3У83	59:32:0680001:3У83	Пермский край, Пермский район, с. Култаево	-	2601	-	12.0.2 Благоустройство территории	Образование земельного участка из земель, находящихся в государственной или муниципальной собственности.	-
2696	:3У85	59:32:0680001:3У85	Пермский край, Пермский район, с. Култаево, ул. Запрудная	-	681	-	12.0.1 Улично-дорожная сеть	Образование земельного участка из земель, находящихся в государственной или муниципальной собственности.	Относится
2697	:3У86	59:32:0680001:3У86	Пермский край, Пермский район, с. Култаево, ул. Тасжная	-	641	-	12.0.1 Улично-дорожная сеть	Образование земельного участка из земель, находящихся в государственной или муниципальной собственности.	Относится
2698	:3У87	59:32:0680001:3У87	Пермский край, Пермский район, с. Култаево, ул. Рябиновая	-	193	-	12.0.1 Улично-дорожная сеть	Образование земельного участка из земель, находящихся в государственной или муниципальной собственности.	Относится



№	Условный номер на чертеже межевания территории	Кадастровый номер исходного земельного участка с номерами контуров	Адрес (местоположение) земельного участка	Площадь земельных участков		Вид разрешенного использования исходного земельного участка	Вид разрешенного использования образуемого земельного участка	Обоснование проектных решений, в том числе возможные способы образования земельного участка	Отнесение земельного участка к территории общего пользования или имуществу общего
				Площадь земельного участка, кв.м по сведениям ЕГРН	Площадь земельного участка, кв.м по проекту межевания				
1	2	3	4	5	6	7	8	9	10
2699	:3У88	59:32:0680001:3У88	Пермский край, Пермский район, с. Култаево, ул. Березовая	-	231	-	12.0.1 Улично-дорожная сеть	Образование земельного участка из земель, находящихся в государственной или муниципальной собственности.	Относится
2700	:3У89	59:32:0680001:3У89	Пермский край, Пермский район, с. Култаево, ул. Луговая	-	166	-	12.0.1 Улично-дорожная сеть	Образование земельного участка из земель, находящихся в государственной или муниципальной собственности.	Относится
2701	:3У90	59:32:0680001:3У90	Пермский край, Пермский район, с. Култаево, ул. Цветочная	-	350	-	12.0.1 Улично-дорожная сеть	Образование земельного участка из земель, находящихся в государственной или муниципальной собственности.	Относится
2702	:3У91	59:32:0680001:3У91	Пермский край, Пермский район, с. Култаево, ул. Верховая	-	295	-	12.0.1 Улично-дорожная сеть	Образование земельного участка из земель, находящихся в государственной или муниципальной собственности.	Относится





№	Условный номер на чертеже межевания территории	Кадастровый номер исходного земельного участка с номерами контуров	Адрес (местоположение) земельного участка	Площадь земельных участков		Вид разрешенного использования исходного земельного участка	Вид разрешенного использования образуемого земельного участка	Обоснование проектных решений, в том числе возможные способы образования земельного участка	Отнесение земельного участка территории общего пользования или имуществу общего
				Площадь земельного участка, кв.м по сведениям ЕГРН	Площадь земельного участка, кв.м по проекту межевания				
1	2	3	4	5	6	7	8	9	10
2703	:3У93	59:32:0680001:3У93	Пермский край, Пермский район, с. Култаево	-	14	-	12.0.2 Благоустройство территории	Образование земельного участка из земель, находящихся в государственной или муниципальной собственности.	-
2704	:3У94	59:32:0680001:3У94	Пермский край, Пермский район, с. Култаево	-	16	-	12.0.2 Благоустройство территории	Образование земельного участка из земель, находящихся в государственной или муниципальной собственности.	-
2705	:3У95	59:32:0680001:3У95	Пермский край, Пермский район, с. Култаево	-	161	-	12.0.2 Благоустройство территории	Образование земельного участка из земель, находящихся в государственной или муниципальной собственности.	-
2706	59:32:0000000:3У209	59:32:0000000:3У209	Пермский край, Пермский район, с. Култаево	-	6073	-	12.0.1 Улично-дорожная сеть	Образование земельного участка из земель, находящихся в государственной или муниципальной собственности.	Относится



№	Условный номер на чертеже межевания территории	Кадастровый номер исходного земельного участка с номерами контуров	Адрес (местоположение) земельного участка	Площадь земельных участков		Вид разрешенного использования исходного земельного участка	Вид разрешенного использования образуемого земельного участка	Обоснование проектных решений, в том числе возможные способы образования земельного участка	Отнесение земельного участка к территории общего пользования или имуществу общего
				Площадь земельного участка, кв.м по сведениям ЕГРН	Площадь земельного участка, кв.м по проекту межевания				
1	2	3	4	5	6	7	8	9	10
2707	59:32:0000000:3У211	59:32:0000000:3У211	Пермский край, Пермский район, с. Култаево, пер. Больничный	-	2980	-	12.0.1 Улично-дорожная сеть	Образование земельного участка из земель, находящихся в государственной или муниципальной собственности.	Относится
2708	59:32:0000000:3У24	59:32:0000000:3У24	Пермский край, Пермский район, с. Култаево, ул. Песчаная	-	4605	-	12.0.1 Улично-дорожная сеть	Образование земельного участка из земель, находящихся в государственной или муниципальной собственности.	Относится
2709	59:32:0000000:3У25	59:32:0000000:3У25	Пермский край, Пермский район, с. Култаево, ул. Арбатская	-	13710	-	12.0.1 Улично-дорожная сеть	Образование земельного участка из земель, находящихся в государственной или муниципальной собственности.	Относится
2710	59:32:0000000:3У27	59:32:0000000:3У27	Пермский край, Пермский район, с. Култаево	-	8640	-	12.0.1 Улично-дорожная сеть	Образование земельного участка из земель, находящихся в государственной или муниципальной собственности.	Относится



№	Условный номер на чертеже межевания территории	Кадастровый номер исходного земельного участка с номерами контуров	Адрес (местоположение) земельного участка	Площадь земельных участков		Вид разрешенного использования исходного земельного участка	Вид разрешенного использования образуемого земельного участка	Обоснование проектных решений, в том числе возможные способы образования земельного участка	Отнесение земельного участка как территории общего пользования или имуществу общего
				Площадь земельного участка, кв.м по сведениям ЕГРН	Площадь земельного участка, кв.м по проекту межевания				
1	2	3	4	5	6	7	8	9	10
2711	59:32:0000000:3У28	59:32:0000000:3У28	Пермский край, Пермский район, с. Култаево, ул. Нагорная	-	2391	-	12.0.1 Улично-дорожная сеть	Образование земельного участка из земель, находящихся в государственной или муниципальной собственности.	Относится
2712	59:32:0000000:3У293	59:32:0000000:3У293	Пермский край, Пермский район, с. Култаево, ул. РоманаКашина	-	17106	-	7.2 Автомобильный транспорт	Образование земельного участка из земель, находящихся в государственной или муниципальной собственности. Категория земель - Земли промышленности, энергетики, транспорта, связи, радиовещания, телевидения, информатики, земли для обеспечения космической деятельности, земли обороны, безопасности и земли иного специального назначения"	-



№	Условный номер на чертеже межевания территории	Кадастровый номер исходного земельного участка с номерами контуров	Адрес (местоположение) земельного участка	Площадь земельных участков		Вид разрешенного использования исходного земельного участка	Вид разрешенного использования образуемого земельного участка	Обоснование проектных решений, в том числе возможные способы образования земельного участка	Отнесение земельного участка территории общего пользования или имуществу общего
				Площадь земельного участка, кв.м по сведениям ЕГРН	Площадь земельного участка, кв.м по проекту межевания				
1	2	3	4	5	6	7	8	9	10
2713	59:32:0000000:3У296	59:32:0000000:3У296 (Граница участка многоконтурная. Количество контуров - 3)	Пермский край, Пермский район, с. Култаево	-	15	-	12.0.2 Благоустройство территории	Образование земельного участка из земель, находящихся в государственной или муниципальной собственности.	-
2714	59:32:0000000:3У299	59:32:0000000:3У299	Пермский край, Пермский район, с. Култаево	-	718	-	12.0.2 Благоустройство территории	Образование земельного участка из земель, находящихся в государственной или муниципальной собственности.	-
2715	59:32:0000000:3У40	59:32:0000000:3У40	Пермский край, Пермский район, с. Култаево, ул. Летняя	-	1222	-	12.0.1 Улично-дорожная сеть	Образование земельного участка из земель, находящихся в государственной или муниципальной собственности.	Относится
2716	59:32:0000000:3У42	59:32:0000000:3У42	Пермский край, Пермский район, с. Култаево, ул. Петровская	-	1526	-	12.0.1 Улично-дорожная сеть	Образование земельного участка из земель, находящихся в государственной или муниципальной собственности.	Относится



№	Условный номер на чертеже межевания территории	Кадастровый номер исходного земельного участка с номерами контуров	Адрес (местоположение) земельного участка	Площадь земельных участков		Вид разрешенного использования исходного земельного участка	Вид разрешенного использования образуемого земельного участка	Обоснование проектных решений, в том числе возможные способы образования земельного участка	Отнесение земельного участка территории общего пользования или имуществу общего
				Площадь земельного участка, кв.м по сведениям ЕГРН	Площадь земельного участка, кв.м по проекту межевания				
1	2	3	4	5	6	7	8	9	10
2717	59:32:0000000:3У428	59:32:0000000:3У428	Пермский край, Пермский район, с. Култаево	-	10655	-	12.0.2 Благоустройство территории	Образование земельного участка из земель, находящихся в государственной или муниципальной собственности.	Относится
2718	59:32:0000000:3У429	59:32:0000000:3У429	Пермский край, Пермский район, с. Култаево	-	11178	-	12.0.2 Благоустройство территории	Образование земельного участка из земель, находящихся в государственной или муниципальной собственности.	Относится
2719	59:32:0000000:3У430	59:32:0000000:3У430	Пермский край, Пермский район, с. Култаево	-	1675	-	12.0.2 Благоустройство территории	Образование земельного участка из земель, находящихся в государственной или муниципальной собственности.	Относится
2720	59:32:0000000:3У431	59:32:0000000:3У431	Пермский край, Пермский район, с. Култаево	-	23	-	12.0.2 Благоустройство территории	Образование земельного участка из земель, находящихся в государственной или муниципальной собственности.	Относится



№	Условный номер на чертеже межевания территории	Кадастровый номер исходного земельного участка с номерами контуров	Адрес (местоположение) земельного участка	Площадь земельных участков		Вид разрешенного использования исходного земельного участка	Вид разрешенного использования образуемого земельного участка	Обоснование проектных решений, в том числе возможные способы образования земельного участка	Отнесение земельного участка территории общего пользования или имуществу общего
				Площадь земельного участка, кв.м по сведениям ЕГРН	Площадь земельного участка, кв.м по проекту межевания				
1	2	3	4	5	6	7	8	9	10
2721	59:32:0000000:3У44	59:32:0000000:3У44	Пермский край, Пермский район, с. Култаево	-	1311	-	12.0.2 Благоустройство территории	Образование земельного участка из земель, находящихся в государственной или муниципальной собственности.	-
2722	59:32:0000000:3У46	59:32:0000000:3У46	Пермский край, Пермский район, с. Култаево, ул. Ильинская	-	1637	-	12.0.1 Улично-дорожная сеть	Образование земельного участка из земель, находящихся в государственной или муниципальной собственности.	Относится
2723	59:32:0000000:3У69	59:32:0000000:3У69	Пермский край, Пермский район, с. Култаево	-	436	-	12.0.2 Благоустройство территории	Образование земельного участка из земель, находящихся в государственной или муниципальной собственности.	-
2724	:3У361	59:32:0680001:3У361	Пермский край, Пермский район, с. Култаево	-	9620	Под объекты инженерного оборудования теплоснабжения (котельная)	3.1 Коммунальное обслуживание	Образование земельного участка путем объединения земельных участков 59:32:0680001:8987, 59:32:0680001:11743, 59:32:0680001:11742	-

№	Условный номер на чертеже межевания территории	Кадастровый номер исходного земельного участка с номерами контуров	Адрес (местоположение) земельного участка	Площадь земельных участков		Вид разрешенного использования исходного земельного участка	Вид разрешенного использования образуемого земельного участка	Обоснование проектных решений, в том числе возможные способы образования земельного участка	Отнесение земельного участка территории общего пользования или имуществу общего
				Площадь земельного участка, кв.м по сведениям ЕГРН	Площадь земельного участка, кв.м по проекту межевания				
1	2	3	4	5	6	7	8	9	10
2725	:3У1	59:32:0680001:3У1	Пермский край, Пермский район, с. Култаево	-	1086	Для садоводства	13.2 Ведение садоводства	Образование земельного участка путем перераспределения 59:32:0680001:2922 с землями, находящимися в государственной или муниципальной собственности.	-
2726	:3У134	59:32:0680001:3У134	Пермский край, Пермский район, с. Култаево	—	1177	Для ведения личного подсобного хозяйства	2.2 Для ведения личного подсобного хозяйства (приусадебный земельный участок)	Образование земельного участка путем перераспределения 59:32:0680001:8090 с землями, находящимися в государственной или муниципальной собственности.	-
2727	:3У135	59:32:0680001:3У135	Пермский край, Пермский район, с. Култаево	—	1077	Отдельно стоящие многоквартирные жилые дома с приусадебными участками этажностью не выше 3 этажей	2.1 Для индивидуального жилищного строительства	Образование земельного участка путем перераспределения 59:32:0680001:9988 с землями, находящимися в государственной или муниципальной собственности.	-

№	Условный номер на чертеже межевания территории	Кадастровый номер исходного земельного участка с номерами контуров	Адрес (местоположение) земельного участка	Площадь земельных участков		Вид разрешенного использования исходного земельного участка	Вид разрешенного использования образуемого земельного участка	Обоснование проектных решений, в том числе возможные способы образования земельного участка	Отнесение земельного участка территории общего пользования или имуществу общего
				Площадь земельного участка, кв.м по сведениям ЕГРН	Площадь земельного участка, кв.м по проекту межевания				
1	2	3	4	5	6	7	8	9	10
2728	:3У136	59:32:0680001:3У136	Пермский край, Пермский район, с. Култаево	—	1691	Для ведения личного подсобного хозяйства	2.2 Для ведения личного подсобного хозяйства (приусадебный земельный участок)	Образование земельного участка путем перераспределения 59:32:0680001:4399 с землями, находящимися в государственной или муниципальной собственности.	-
2729	:3У14	59:32:0680001:3У14	Пермский край, Пермский район, с. Култаево	-	846	Под жилую застройку Индивидуальную	2.1 Для индивидуального жилищного строительства	Образование земельного участка путем перераспределения 59:32:0680001:991 с землями, находящимися в государственной или муниципальной собственности.	-
2730	:3У151	59:32:0680001:3У151	Пермский край, Пермский район, с. Култаево	—	1289	Для огородинчества	13.1 Ведение огородинчества	Образование земельного участка путем перераспределения 59:32:0000000:13126 с землями, находящимися в государственной или муниципальной собственности.	-



№	Условный номер на чертеже межевания территории	Кадастровый номер исходного земельного участка с номерами контуров	Адрес (местоположение) земельного участка	Площадь земельных участков		Вид разрешенного использования исходного земельного участка	Вид разрешенного использования образуемого земельного участка	Обоснование проектных решений, в том числе возможные способы образования земельного участка	Отнесение земельного участка как территории общего пользования или имуществу общего
				Площадь земельного участка, кв.м по сведениям ЕГРН	Площадь земельного участка, кв.м по проекту межевания				
1	2	3	4	5	6	7	8	9	10
2731	:3У154	59:32:0680001:3У154	Пермский край, Пермский район, с. Култаево, ул. Полевая	—	2308	Под объекты транспорта Автомобильного	12.0.1 Улично-дорожная сеть	Образование земельного участка путем перераспределения 59:32:0680001:8228 с землями, находящимися в государственной или муниципальной собственности.	Относится
2732	:3У155	59:32:0680001:3У155	Пермский край, Пермский район, с. Култаево, ул. Весенняя	—	2878	Под объекты транспорта Автомобильного	12.0.1 Улично-дорожная сеть	Образование земельного участка путем перераспределения 59:32:0680001:8229 с землями, находящимися в государственной или муниципальной собственности.	Относится
2733	:3У157	59:32:0680001:3У157	Пермский край, Пермский район, с. Култаево	—	2164	Под объекты автомобильного транспорта	7.2 Автомобильный транспорт	Образование земельного участка путем перераспределения 59:32:0680001:819 с землями, находящимися в государственной или муниципальной собственности.	-



№	Условный номер на чертеже межевания территории	Кадастровый номер исходного земельного участка с номерами контуров	Адрес (местоположение) земельного участка	Площадь земельных участков		Вид разрешенного использования исходного земельного участка	Вид разрешенного использования образуемого земельного участка	Обоснование проектных решений, в том числе возможные способы образования земельного участка	Отнесение земельного участка как территории общего пользования или имуществу общего
				Площадь земельного участка, кв.м по сведениям ЕГРН	Площадь земельного участка, кв.м по проекту межевания				
1	2	3	4	5	6	7	8	9	10
2734	:3У158	59:32:0680001:3У158 (Граница участка многоконтурная. Количество контуров - 2)	Пермский край, Пермский район, с. Култаево	—	1059	Земельные участки (территории) общего пользования	12.0 Земельные участки (территории) общего пользования	Образование земельного участка путем перераспределения 59:32:0680001:11149 с землями, находящимися в государственной или муниципальной собственности.	Относится
2735	:3У170	59:32:0680001:3У170	Пермский край, Пермский район, с. Култаево	—	1144	Для ведения личного подсобного хозяйства	2.2 Для ведения личного подсобного хозяйства (приусадебный земельный участок)	Образование земельного участка путем перераспределения 59:32:0680001:4851 с землями, находящимися в государственной или муниципальной собственности.	-
2736	:3У172	59:32:0680001:3У172	Пермский край, Пермский район, с. Култаево	—	1563	Под коммунально-складские объекты (строительство логического центра строительных материалов)	12.0.1 Улично-дорожная сеть	Образование земельного участка путем перераспределения 59:32:0680001:4804 с землями, находящимися в государственной или муниципальной собственности.	Относится



№	Условный номер на чертеже межевания территории	Кадастровый номер исходного земельного участка с номерами контуров	Адрес (местоположение) земельного участка	Площадь земельных участков		Вид разрешенного использования исходного земельного участка	Вид разрешенного использования образуемого земельного участка	Обоснование проектных решений, в том числе возможные способы образования земельного участка	Отнесение земельного участка как территории общего пользования или имуществу общего
				Площадь земельного участка, кв.м по сведениям ЕГРН	Площадь земельного участка, кв.м по проекту межевания				
1	2	3	4	5	6	7	8	9	10
2737	:3У194	59:32:0680001:3У194	Пермский край, Пермский район, с. Култаево	—	11607	Под коммунально-складские объекты (строительство логического центра строительных материалов)	12.0.2 Благоустройство территории	Образование земельного участка путем перераспределения 59:32:0680001:4804 с землями, находящимися в государственной или муниципальной собственности.	-
2738	:3У2	59:32:0680001:3У2	Пермский край, Пермский район, с. Култаево	-	1901	Для ведения личного подсобного хозяйства	2.2 Для ведения личного подсобного хозяйства (приусадебный земельный участок)	Образование земельного участка путем перераспределения 59:32:0680001:3111 с землями, находящимися в государственной или муниципальной собственности.	-
2739	:3У239	59:32:0680001:3У239	Пермский край, Пермский район, с. Култаево, ул. Космонавтов	-	1382	-	2.2 Для ведения личного подсобного хозяйства (приусадебный земельный участок)	Образование земельного участка путем перераспределения 59:32:0680001:1099 с землями, находящимися в государственной или муниципальной собственности.	-

№	Условный номер на чертеже межевания территории	Кадастровый номер исходного земельного участка с номерами контуров	Адрес (местоположение) земельного участка	Площадь земельных участков		Вид разрешенного использования исходного земельного участка	Вид разрешенного использования образуемого земельного участка	Обоснование проектных решений, в том числе возможные способы образования земельного участка	Отнесение земельного участка как территории общего пользования или имуществу общего
				Площадь земельного участка, кв.м по сведениям ЕГРН	Площадь земельного участка, кв.м по проекту межевания				
1	2	3	4	5	6	7	8	9	10
2740	:3У263	59:32:0680001:3У263 (Граница участка многоконтурная. Количество контуров - 2)	Пермский край, Пермский район, с. Култаево, ул. Космонавтов	—	42269	Под объекты транспорта Автомобильного	12.0.1 Улично-дорожная сеть	Образование земельного участка путем перераспределения 59:32:0680001:8713 с землями, находящимися в государственной или муниципальной собственности.	Относится
2741	:3У264	59:32:0680001:3У264	Пермский край, Пермский район, с. Култаево, ул. Парковая	—	8637	Под объекты транспорта Автомобильного	12.0.1 Улично-дорожная сеть	Образование земельного участка путем перераспределения 59:32:0680001:8700 с землями, находящимися в государственной или муниципальной собственности.	Относится
2742	:3У265	59:32:0680001:3У265	Пермский край, Пермский район, с. Култаево, ул. Ольховая	—	3267	Под объекты транспорта Автомобильного	12.0.1 Улично-дорожная сеть	Образование земельного участка путем перераспределения 59:32:0680001:8297 с землями, находящимися в государственной или муниципальной собственности.	Относится



№	Условный номер на чертеже межевания территории	Кадастровый номер исходного земельного участка с номерами контуров	Адрес (местоположение) земельного участка	Площадь земельных участков		Вид разрешенного использования исходного земельного участка	Вид разрешенного использования образуемого земельного участка	Обоснование проектных решений, в том числе возможные способы образования земельного участка	Отнесение земельного участка территории общего пользования или имуществу общего
				Площадь земельного участка, кв.м по сведениям ЕГРН	Площадь земельного участка, кв.м по проекту межевания				
1	2	3	4	5	6	7	8	9	10
2743	:ЗУ266	59:32:0680001:ЗУ266 (Граница участка многоконтурная. Количество контуров - 3)	Пермский край, Пермский район, с. Култаево, ул. Уральская	—	6822	Под объекты транспорта Автомобильного	12.0.1 Улично-дорожная сеть	Образование земельного участка путем перераспределения 59:32:0680001:8709 с землями, находящимися в государственной или муниципальной собственности.	Относится
2744	:ЗУ267	59:32:0680001:ЗУ267	Пермский край, Пермский район, с. Култаево, ул. Сельская	—	7435	Под объекты транспорта Автомобильного	12.0.1 Улично-дорожная сеть	Образование земельного участка путем перераспределения 59:32:0680001:8300 с землями, находящимися в государственной или муниципальной собственности.	Относится
2745	:ЗУ270	59:32:0680001:ЗУ270	Пермский край, Пермский район, с. Култаево, ул. Южная	—	1450	Под объекты транспорта Автомобильного	12.0.1 Улично-дорожная сеть	Образование земельного участка путем перераспределения 59:32:0680001:8699 с землями, находящимися в государственной или муниципальной собственности.	Относится

№	Условный номер на чертеже межевания территории	Кадастровый номер исходного земельного участка с номерами контуров	Адрес (местоположение) земельного участка	Площадь земельных участков		Вид разрешенного использования исходного земельного участка	Вид разрешенного использования образуемого земельного участка	Обоснование проектных решений, в том числе возможные способы образования земельного участка	Отнесение земельного участка территории общего пользования или имуществу общего
				Площадь земельного участка, кв.м по сведениям ЕГРН	Площадь земельного участка, кв.м по проекту межевания				
1	2	3	4	5	6	7	8	9	10
2746	:3У271	59:32:0680001:3У271	Пермский край, Пермский район, с. Култаево, ул. Зимняя	—	3173	Под объекты транспорта Автомобильного	12.0.1 Улично-дорожная сеть	Образование земельного участка путем перераспределения 59:32:0680001:8230 с землями, находящимися в государственной или муниципальной собственности.	Относится
2747	:3У273	59:32:0680001:3У273 (Граница участка многоконтурная Количество контуров - 2	Пермский край, Пермский район, с. Култаево, ул. Кедровая	—	14226	Под объекты транспорта Автомобильного	12.0.1 Улично-дорожная сеть	Образование земельного участка путем перераспределения 59:32:0680001:8672 с землями, находящимися в государственной или муниципальной собственности.	Относится
2748	:3У276	59:32:0680001:3У276 (Граница участка многоконтурная Количество контуров - 2	Пермский край, Пермский район, с. Култаево, ул. Пермская	—	7043	Под объекты транспорта Автомобильного	12.0.1 Улично-дорожная сеть	Образование земельного участка путем перераспределения 59:32:0680001:8301 с землями, находящимися в государственной или муниципальной собственности.	Относится



№	Условный номер на чертеже межевания территории	Кадастровый номер исходного земельного участка с номерами контуров	Адрес (местоположение) земельного участка	Площадь земельных участков		Вид разрешенного использования исходного земельного участка	Вид разрешенного использования образуемого земельного участка	Обоснование проектных решений, в том числе возможные способы образования земельного участка	Отнесение земельного участка территории общего пользования или имуществу общего
				Площадь земельного участка, кв.м по сведениям ЕГРН	Площадь земельного участка, кв.м по проекту межевания				
1	2	3	4	5	6	7	8	9	10
2749	:3У3	59:32:0680001:3У3	Пермский край, Пермский район, с. Култаево	-	1827	Для личного подсобного хозяйства	2.2 Для ведения личного подсобного хозяйства (приусадебный земельный участок)	Образование земельного участка путем перераспределения 59:32:0680001:3070 с землями, находящимися в государственной или муниципальной собственности.	-
2750	:3У323	59:32:0680001:3У323	Пермский край, Пермский район, с. Култаево, ул. Снежная	—	5037	Под объекты транспорта Автомобильного	12.0.1 Улично-дорожная сеть	Образование земельного участка путем перераспределения 59:32:0680001:8710 с землями, находящимися в государственной или муниципальной собственности.	Относится
2751	:3У324	59:32:0680001:3У324	Пермский край, Пермский район, с. Култаево, ул. Октябрьская	—	8642	Под объекты транспорта Автомобильного	12.0.1 Улично-дорожная сеть	Образование земельного участка путем перераспределения 59:32:0680001:8711 с землями, находящимися в государственной или муниципальной собственности.	Относится



№	Условный номер на чертеже межевания территории	Кадастровый номер исходного земельного участка с номерами контуров	Адрес (местоположение) земельного участка	Площадь земельных участков		Вид разрешенного использования исходного земельного участка	Вид разрешенного использования образуемого земельного участка	Обоснование проектных решений, в том числе возможные способы образования земельного участка	Отнесение земельного участка как территории общего пользования или имуществу общего
				Площадь земельного участка, кв.м по сведениям ЕГРН	Площадь земельного участка, кв.м по проекту межевания				
1	2	3	4	5	6	7	8	9	10
2752	:ЗУ349	59:32:0680001:ЗУ349 (Граница участка многоконтурная. Количество контуров - 2)	Пермский край, Пермский район, с. Култаево, ул. Кирова	—	6443	Под объекты транспорта Автомобильного	12.0.1 Улично-дорожная сеть	Образование земельного участка путем перераспределения 59:32:0680001:8745 с землями, находящимися в государственной или муниципальной собственности.	Относится
2753	:ЗУ359	59:32:0680001:ЗУ359	Пермский край, Пермский район, с. Култаево	-	1203	Для ведения личного подсобного хозяйства	2.2 Для ведения личного подсобного хозяйства (приусадебный земельный участок)	Образование земельного участка путем перераспределения 59:32:0680001:194 с землями, находящимися в государственной или муниципальной собственности.	-
2754	:ЗУ360	59:32:0680001:ЗУ360	Пермский край, Пермский район, с. Култаево	-	1049	Для ведения личного подсобного хозяйства	2.2 Для ведения личного подсобного хозяйства (приусадебный земельный участок)	Образование земельного участка путем перераспределения 59:32:0680001:195 с землями, находящимися в государственной или муниципальной собственности.	-





№	Условный номер на чертеже межевания территории	Кадастровый номер исходного земельного участка с номерами контуров	Адрес (местоположение) земельного участка	Площадь земельных участков		Вид разрешенного использования исходного земельного участка	Вид разрешенного использования образуемого земельного участка	Обоснование проектных решений, в том числе возможные способы образования земельного участка	Отнесение земельного участка территории общего пользования или имуществу общего
				Площадь земельного участка, кв.м по сведениям ЕГРН	Площадь земельного участка, кв.м по проекту межевания				
1	2	3	4	5	6	7	8	9	10
2755	:ЗУ363	59:32:0680001:ЗУ363	Пермский край, Пермский район, с. Култаево	-	1282	Для ведения личного подсобного хозяйства	2.2 Для ведения личного подсобного хозяйства (приусадебный земельный участок)	Образование земельного участка путем перераспределения 59:32:0680001:4880 с землями, находящимися в государственной или муниципальной собственности.	-
2756	:ЗУ364	59:32:0680001:ЗУ364	Пермский край, Пермский район, с. Култаево	-	1136	Для личного подсобного хозяйства	2.2 Для ведения личного подсобного хозяйства (приусадебный земельный участок)	Образование земельного участка путем перераспределения 59:32:0680001:131 с землями, находящимися в государственной или муниципальной собственности.	-
2757	:ЗУ371	59:32:0680001:ЗУ371	Пермский край, Пермский район, с. Култаево, ул. Зеленая	—	1227	Под объекты транспорта Автомобильного	12.0.1 Улично-дорожная сеть	Образование земельного участка путем перераспределения 59:32:0680001:8705 с землями, находящимися в государственной или муниципальной собственности.	Относится



№	Условный номер на чертеже межевания территории	Кадастровый номер исходного земельного участка с номерами контуров	Адрес (местоположение) земельного участка	Площадь земельных участков		Вид разрешенного использования исходного земельного участка	Вид разрешенного использования образуемого земельного участка	Обоснование проектных решений, в том числе возможные способы образования земельного участка	Отнесение земельного участка территории общего пользования или имуществу общего
				Площадь земельного участка, кв.м по сведениям ЕГРН	Площадь земельного участка, кв.м по проекту межевания				
1	2	3	4	5	6	7	8	9	10
2758	:ЗУ379	59:32:0680001:ЗУ379	Пермский край, Пермский район, с. Култаево, ул. Лесная	—	2094	Под объекты транспорта Автомобильного	12.0.1 Улично-дорожная сеть	Образование земельного участка путем перераспределения 59:32:0680001:8296 с землями, находящимися в государственной или муниципальной собственности.	Относится
2759	:ЗУ380	59:32:0680001:ЗУ380 (Граница участка многоконтурная. Количество контуров - 3)	Пермский край, Пермский район, с. Култаево, ул. Романа Кашина	—	70414	Под объекты транспорта Автомобильного	12.0.1 Улично-дорожная сеть	Образование земельного участка путем перераспределения 59:32:0000000:12649 с землями, находящимися в государственной или муниципальной собственности.	Относится
2760	:ЗУ383	59:32:0680001:ЗУ383 (Граница участка многоконтурная. Количество контуров - 2)	Пермский край, Пермский район, с. Култаево, ул. Нижнемуллинская	—	21427	Под объекты транспорта Автомобильного	12.0.1 Улично-дорожная сеть	Образование земельного участка путем перераспределения 59:32:0680001:8712 с землями, находящимися в государственной или муниципальной собственности.	Относится



№	Условный номер на чертеже межевания территории	Кадастровый номер исходного земельного участка с номерами контуров	Адрес (местоположение) земельного участка	Площадь земельных участков		Вид разрешенного использования исходного земельного участка	Вид разрешенного использования образуемого земельного участка	Обоснование проектных решений, в том числе возможные способы образования земельного участка	Отнесение земельного участка территории общего пользования или имуществу общего
				Площадь земельного участка, кв.м по сведениям ЕГРН	Площадь земельного участка, кв.м по проекту межевания				
1	2	3	4	5	6	7	8	9	10
2761	:3У442	59:32:0680001:3У442	Пермский край, Пермский район, с. Култаево	-	1283	Для ведения личного подсобного хозяйства	2.2 Для ведения личного подсобного хозяйства (приусадебный земельный участок)	Образование земельного участка путем перераспределения 59:32:0680001:11254 с землями, находящимися в государственной или муниципальной собственности.	-
2762	:3У443	59:32:0680001:3У443	Пермский край, Пермский район, с. Култаево	-	1149	Для ведения личного подсобного хозяйства	2.2 Для ведения личного подсобного хозяйства (приусадебный земельный участок)	Образование земельного участка путем перераспределения 59:32:0680001:11258 с землями, находящимися в государственной или муниципальной собственности.	-
2763	:3У450	59:32:0680001:3У450	Пермский край, Пермский район, с. Култаево	-	424	Земельные участки (территории) общего пользования	12.0.2 Благоустройство территории	Образование земельного участка путем перераспределения 59:32:0680001:12019 с землями, находящимися в государственной или муниципальной собственности.	-



№	Условный номер на чертеже межевания территории	Кадастровый номер исходного земельного участка с номерами контуров	Адрес (местоположение) земельного участка	Площадь земельных участков		Вид разрешенного использования исходного земельного участка	Вид разрешенного использования образуемого земельного участка	Обоснование проектных решений, в том числе возможные способы образования земельного участка	Отнесение земельного участка как территории общего пользования или имуществу общего
				Площадь земельного участка, кв.м по сведениям ЕГРН	Площадь земельного участка, кв.м по проекту межевания				
1	2	3	4	5	6	7	8	9	10
2764	:3У451	59:32:0680001:3У451	Пермский край, Пермский район, с. Култаево	-	177	Под общественную застройку	2.1.1 Малоэтажная многоквартирная жилая застройка	Образование земельного участка путем перераспределения 59:32:0680001:4376 с землями, находящимися в государственной или муниципальной собственности.	-
2765	:3У456	59:32:0680001:3У456	Пермский край, Пермский район, с. Култаево, ул. Набережная	—	1647	Под объекты транспорта Автомобильного	12.0.1 Улично-дорожная сеть	Образование земельного участка путем перераспределения 59:32:0680001:8294 с землями, находящимися в государственной или муниципальной собственности.	Относится
2766	:3У49	59:32:0680001:3У49	Пермский край, Пермский район, с. Култаево, ул. Урожайная	—	26720	Под объекты авт.транспорта	12.0.1 Улично-дорожная сеть	Образование земельного участка путем перераспределения 59:32:0000000:79 (обособленный 59:32:0680001:2687) с землями, находящимися в государственной или	Относится

№	Условный номер на чертеже межевания территории	Кадастровый номер исходного земельного участка с номерами контуров	Адрес (местоположение) земельного участка	Площадь земельных участков		Вид разрешенного использования исходного земельного участка	Вид разрешенного использования образуемого земельного участка	Обоснование проектных решений, в том числе возможные способы образования земельного участка	Отнесение земельного участка территории общего пользования или имуществу общего
				Площадь земельного участка, кв.м по сведениям ЕГРН	Площадь земельного участка, кв.м по проекту межевания				
1	2	3	4	5	6	7	8	9	10
								муниципальной собственности.	
2767	:3У501	59:32:0680001:3У501	Пермский край, Пермский район, с. Култаево	—	160	Под общественную застройку	4.6 Общественное питание	Образование земельного участка путем перераспределения 59:32:0680001:2698 с землями, находящимися в государственной или муниципальной собственности.	-
2768	:3У506	59:32:0680001:3У506	Пермский край, Пермский район, с. Култаево	—	485	Для магазинов этажностью не выше 3 этажей, общей площадью не более 400 кв.м	4.4 Магазины	Образование земельного участка путем перераспределения 59:32:0680001:9457 с землями, находящимися в государственной или муниципальной собственности.	-
2769	:3У514	59:32:0680001:3У514	Пермский край, Пермский район, с. Култаево	—	699	Для индивидуального жилищного строительства	2.1 Для индивидуального жилищного строительства	Образование земельного участка путем перераспределения 59:32:0680001:10365 с	-

№	Условный номер на чертеже межевания территории	Кадастровый номер исходного земельного участка с номерами контуров	Адрес (местоположение) земельного участка	Площадь земельных участков		Вид разрешенного использования исходного земельного участка	Вид разрешенного использования образуемого земельного участка	Обоснование проектных решений, в том числе возможные способы образования земельного участка	Отнесение земельного участка территории общего пользования или имуществу общего
				Площадь земельного участка, кв.м по сведениям ЕГРН	Площадь земельного участка, кв.м по проекту межевания				
1	2	3	4	5	6	7	8	9	10
								землями, находящимися в государственной или муниципальной собственности.	
2770	:3У515	59:32:0680001:3У515	Пермский край, Пермский район, с. Култаево	—	471	Для индивидуального жилищного строительства 2.1	2.1 Для индивидуального жилищного строительства	Образование земельного участка путем перераспределения 59:32:0680001:12033 с землями, находящимися в государственной или муниципальной собственности.	-
2771	:3У54	59:32:0680001:3У54	Пермский край, Пермский район, с. Култаево	-	397	Для ведения личного подсобного хозяйства	2.2 Для ведения личного подсобного хозяйства (приусадебный земельный участок)	Образование земельного участка путем перераспределения 59:32:0680001:9532 с землями, находящимися в государственной или муниципальной собственности.	-
2772	:3У6	59:32:0680001:3У6	Пермский край, Пермский район, с. Култаево	-	685	Для индивидуального жилищного строительства	2.1 Для индивидуального жилищного строительства	Образование земельного участка путем перераспределения 59:32:0680001:11752 с	-

№	Условный номер на чертеже межевания территории	Кадастровый номер исходного земельного участка с номерами контуров	Адрес (местоположение) земельного участка	Площадь земельных участков		Вид разрешенного использования исходного земельного участка	Вид разрешенного использования образуемого земельного участка	Обоснование проектных решений, в том числе возможные способы образования земельного участка	Отнесение земельного участка территории общего пользования или имуществу общего
				Площадь земельного участка, кв.м по сведениям ЕГРН	Площадь земельного участка, кв.м по проекту межевания				
1	2	3	4	5	6	7	8	9	10
								землями, находящимися в государственной или муниципальной собственности.	
2773	:3У62	59:32:0680001:3У62 (Граница участка многоконтурная Количество контуров - 3)	Пермский край, Пермский район, с. Култаево, ул. Соловьиная	—	13671	Под объекты транспорта Автомобильного	12.0.1 Улично- дорожная сеть	Образование земельного участка путем перераспределения 59:32:0680001:8696 с землями, находящимися в государственной или муниципальной собственности.	Относится
2774	:3У650	59:32:0680001:3У650	Пермский край, Пермский район, с. Култаево	-	144	-	2.7.1 Хранение автотранспорта	Образование земельного участка путем перераспределения 59:32:0680001:650 с землями, находящимися в государственной или муниципальной собственности.	-
2775	:3У652	59:32:0680001:3У652	Пермский край, Пермский район, с. Култаево	-	2280	Склады	6.9 Склад	Образование земельного участка путем перераспределения 59:32:0680001:10956 с	-



№	Условный номер на чертеже межевания территории	Кадастровый номер исходного земельного участка с номерами контуров	Адрес (местоположение) земельного участка	Площадь земельных участков		Вид разрешенного использования исходного земельного участка	Вид разрешенного использования образуемого земельного участка	Обоснование проектных решений, в том числе возможные способы образования земельного участка	Отнесение земельного участка территории общего пользования или имуществу общего
				Площадь земельного участка, кв.м по сведениям ЕГРН	Площадь земельного участка, кв.м по проекту межевания				
1	2	3	4	5	6	7	8	9	10
								землями, находящимися в государственной или муниципальной собственности.	
2776	:3У74	59:32:0680001:3У74	Пермский край, Пермский район, с. Култаево, ул. Осенняя	—	9018	Под объекты транспорта Автомобильного	12.0.1 Улично-дорожная сеть	Образование земельного участка путем перераспределения 59:32:0680001:8299 с землями, находящимися в государственной или муниципальной собственности.	Относится
2777	:3У751	59:32:0680001:3У751	Пермский край, Пермский район, с. Култаево	-	1138	Для ведения личного подсобного хозяйства	2.2 Для ведения личного подсобного хозяйства (приусадебный земельный участок)	Образование земельного участка путем перераспределения 59:32:0680001:3906 с землями, находящимися в государственной или муниципальной собственности.	-
2778	:3У753	59:32:0680001:3У753	Пермский край, Пермский район, с. Култаево	-	1606	Для личного подсобного хозяйства	2.2 Для ведения личного подсобного хозяйства	Образование земельного участка путем перераспределения 59:32:0680001:3146 с	-





№	Условный номер на чертеже межевания территории	Кадастровый номер исходного земельного участка с номерами контуров	Адрес (местоположение) земельного участка	Площадь земельных участков		Вид разрешенного использования исходного земельного участка	Вид разрешенного использования образуемого земельного участка	Обоснование проектных решений, в том числе возможные способы образования земельного участка	Отнесение земельного участка как территории общего пользования или имуществу общего
				Площадь земельного участка, кв.м по сведениям ЕГРН	Площадь земельного участка, кв.м по проекту межевания				
1	2	3	4	5	6	7	8	9	10
							(приусадебный земельный участок)	землями, находящимися в государственной или муниципальной собственности.	
2779	:3У76	59:32:0680001:3У76	Пермский край, Пермский район, с. Култаево	—	2238	Подъездная дорога	12.0.1 Улично-дорожная сеть	Образование земельного участка путем перераспределения 59:32:0680001:10699 с землями, находящимися в государственной или муниципальной собственности.	Относится
2780	:3У763	59:32:0680001:3У763	Пермский край, Пермский район, с. Култаево	-	1633	Для ведения личного подсобного хозяйства	2.2 Для ведения личного подсобного хозяйства (приусадебный земельный участок)	Образование земельного участка путем перераспределения 59:32:0680001:3048 с землями, находящимися в государственной или муниципальной собственности.	-
2781	:3У77	59:32:0680001:3У77	Пермский край, Пермский район, с. Култаево, ул. Строителей	—	12783	Под объекты транспорта Автомобильного	12.0.1 Улично-дорожная сеть	Образование земельного участка путем перераспределения 59:32:0680001:8693 с	Относится



№	Условный номер на чертеже межевания территории	Кадастровый номер исходного земельного участка с номерами контуров	Адрес (местоположение) земельного участка	Площадь земельных участков		Вид разрешенного использования исходного земельного участка	Вид разрешенного использования образуемого земельного участка	Обоснование проектных решений, в том числе возможные способы образования земельного участка	Отнесение земельного участка как территории общего пользования или имуществу общего
				Площадь земельного участка, кв.м по сведениям ЕГРН	Площадь земельного участка, кв.м по проекту межевания				
1	2	3	4	5	6	7	8	9	10
								землями, находящимися в государственной или муниципальной собственности.	
2782	:3У81	59:32:0680001:3У81	Пермский край, Пермский район, с. Култаево, ул. Мира	—	25454	Под объекты авт.транспорта	12.0.1 Улично-дорожная сеть	Образование земельного участка путем перераспределения 59:32:0000000:79 (обособленный 59:32:0680001:2688) с землями, находящимися в государственной или муниципальной собственности.	Относится
2783	:3У82	59:32:0680001:3У82	Пермский край, Пермский район, с. Култаево	-	1333	Под общественную застройку	12.0.2 Благоустройство территории	Образование земельного участка путем перераспределения 59:32:0680001:4454 с землями, находящимися в государственной или муниципальной собственности.	-

№	Условный номер на чертеже межевания территории	Кадастровый номер исходного земельного участка с номерами контуров	Адрес (местоположение) земельного участка	Площадь земельных участков		Вид разрешенного использования исходного земельного участка	Вид разрешенного использования образуемого земельного участка	Обоснование проектных решений, в том числе возможные способы образования земельного участка	Отнесение земельного участка территории общего пользования или имуществу общего
				Площадь земельного участка, кв.м по сведениям ЕГРН	Площадь земельного участка, кв.м по проекту межевания				
1	2	3	4	5	6	7	8	9	10
2784	:3У97	59:32:0680001:3У97	Пермский край, Пермский район, с. Култаево	-	59590	Под общественную застройку	12.0.2 Благоустройство территории	Образование земельного участка путем перераспределения 59:32:0680001:4454 с землями, находящимися в государственной или муниципальной собственности.	-
2785	59:32:0000000:3У32	59:32:0000000:3У352 (Граница участка многоконтурная. Количество контуров - 3)	Пермский край, Пермский район, с. Култаево, ул. Сибирская	—	32735	Под объекты транспорта Автомобильного	12.0.1 Улично-дорожная сеть	Образование земельного участка путем перераспределения 59:32:0000000:12498 с землями, находящимися в государственной или муниципальной собственности.	Относится
2786	59:32:0000000:3У72	59:32:0000000:3У72	Пермский край, Пермский район, с. Култаево, ул. Летняя	—	10455	Под объекты транспорта Автомобильного	12.0.1 Улично-дорожная сеть	Образование земельного участка путем перераспределения 59:32:0000000:12636 с землями, находящимися в государственной или муниципальной собственности.	Относится



№	Условный номер на чертеже межевания территории	Кадастровый номер исходного земельного участка с номерами контуров	Адрес (местоположение) земельного участка	Площадь земельных участков		Вид разрешенного использования исходного земельного участка	Вид разрешенного использования образуемого земельного участка	Обоснование проектных решений, в том числе возможные способы образования земельного участка	Отнесение земельного участка как территории общего пользования или имуществу общего
				Площадь земельного участка, кв.м по сведениям ЕГРН	Площадь земельного участка, кв.м по проекту межевания				
1	2	3	4	5	6	7	8	9	10
II ЭТАП									
1	:3У10	59:32:0680001:3У10	Пермский край, Пермский район, с. Култаево	-	929	-	13.1 Ведение огородничества	Образование земельного участка из земель, находящихся в государственной или муниципальной собственности.	-
2	:3У117	59:32:0680001:3У117	Пермский край, Пермский р-н, с Култаево, ул Романа Кашина	-	1000	-	2.2 Для ведения личного подсобного хозяйства (приусадебный земельный участок)	Образование земельного участка из земель, находящихся в государственной или муниципальной собственности.	-
3	:3У121	59:32:0680001:3У121	Пермский край, Пермский район, с. Култаево	-	723	-	2.3 Блокированная жилая застройка	Образование земельного участка из земель, находящихся в государственной или муниципальной собственности.	-

№	Условный номер на чертеже межевания территории	Кадастровый номер исходного земельного участка с номерами контуров	Адрес (местоположение) земельного участка	Площадь земельных участков		Вид разрешенного использования исходного земельного участка	Вид разрешенного использования образуемого земельного участка	Обоснование проектных решений, в том числе возможные способы образования земельного участка	Отнесение земельного участка как территории общего пользования или имуществу общего
				Площадь земельного участка, кв.м по сведениям ЕГРН	Площадь земельного участка, кв.м по проекту межевания				
1	2	3	4	5	6	7	8	9	10
4	:3У146	59:32:0680001:3У146	Пермский край, Пермский район, с. Култаево	—	600	-	13.1 Ведение огородничества	Образование земельного участка из земель, находящихся в государственной или муниципальной собственности.	-
5	:3У16	59:32:0680001:3У16	Пермский край, Пермский район, с. Култаево	-	613	-	2.1 Для индивидуального жилищного строительства	Образование земельного участка из земель, находящихся в государственной или муниципальной собственности.	-
6	:3У173	59:32:0680001:3У173	Пермский край, Пермский район, с. Култаево	—	528	-	13.1 Ведение огородничества	Образование земельного участка из земель, находящихся в государственной или муниципальной собственности.	-
7	:3У181	59:32:0680001:3У181	Пермский край, Пермский район, с. Култаево	—	400	-	13.1 Ведение огородничества	Образование земельного участка из земель, находящихся в государственной или муниципальной собственности.	-

№	Условный номер на чертеже межевания территории	Кадастровый номер исходного земельного участка с номерами контуров	Адрес (местоположение) земельного участка	Площадь земельных участков		Вид разрешенного использования исходного земельного участка	Вид разрешенного использования образуемого земельного участка	Обоснование проектных решений, в том числе возможные способы образования земельного участка	Отнесение земельного участка как территории общего пользования или имуществу общего
				Площадь земельного участка, кв.м по сведениям ЕГРН	Площадь земельного участка, кв.м по проекту межевания				
1	2	3	4	5	6	7	8	9	10
8	:3У183	59:32:0680001:3У183	Пермский край, Пермский район, с. Култаево	—	550	-	13.1 Ведение огородничества	Образование земельного участка из земель, находящихся в государственной или муниципальной собственности.	-
9	:3У190	59:32:0680001:3У190	Пермский край, Пермский район, с. Култаево	—	800	-	13.1 Ведение огородничества	Образование земельного участка из земель, находящихся в государственной или муниципальной собственности.	-
10	:3У193	59:32:0680001:3У193	Пермский край, Пермский район, с. Култаево	—	696	-	2.2 Для ведения личного подсобного хозяйства (приусадебный земельный участок)	Образование земельного участка из земель, находящихся в государственной или муниципальной собственности.	-
11	:3У199	59:32:0680001:3У199	Пермский край, Пермский район, с. Култаево	—	1989	-	13.1 Ведение огородничества	Образование земельного участка из земель, находящихся в государственной или муниципальной собственности.	-

№	Условный номер на чертеже межевания территории	Кадастровый номер исходного земельного участка с номерами контуров	Адрес земельного участка (местоположение земельного участка)	Площадь земельных участков		Вид разрешенного использования исходного земельного участка	Вид разрешенного использования образуемого земельного участка	Обоснование проектных решений, в том числе возможные способы образования земельного участка	Отнесение земельного участка как территории общего пользования или имуществу общего
				Площадь земельного участка, кв.м по сведениям ЕГРН	Площадь земельного участка, кв.м по проекту межевания				
1	2	3	4	5	6	7	8	9	10
12	:3У243	59:32:0680001:3У243	Пермский край, Пермский район, с. Култаево	-	1424	-	13.1 Ведение огородничества	Образование земельного участка из земель, находящихся в государственной или муниципальной собственности.	-
13	:3У251	59:32:0680001:3У251	Пермский край, Пермский район, с. Култаево	-	879	-	13.1 Ведение огородничества	Образование земельного участка из земель, находящихся в государственной или муниципальной собственности.	-
14	:3У279	59:32:0680001:3У279	Пермский край, Пермский район, с. Култаево	-	1058	-	13.1 Ведение огородничества	Образование земельного участка из земель, находящихся в государственной или муниципальной собственности.	-
15	:3У370	59:32:0680001:3У370	Пермский край, Пермский район, с. Култаево	-	1327	-	2.2 Для ведения личного подсобного хозяйства (приусадебный земельный участок)	Образование земельного участка из земель, находящихся в государственной или муниципальной собственности.	-



№	Условный номер на чертеже межевания территории	Кадастровый номер исходного земельного участка с номерами контуров	Адрес (местоположение) земельного участка	Площадь земельных участков		Вид разрешенного использования исходного земельного участка	Вид разрешенного использования образуемого земельного участка	Обоснование проектных решений, в том числе возможные способы образования земельного участка	Отнесение земельного участка как территории общего пользования или имуществу общего
				Площадь земельного участка, кв.м по сведениям ЕГРН	Площадь земельного участка, кв.м по проекту межевания				
1	2	3	4	5	6	7	8	9	10
16	:3У385	59:32:0680001:3У385	Пермский край, Пермский район, с. Култаево	-	40	-	2.7.1 Хранение автотранспорта	Образование земельного участка из земель, находящихся в государственной или муниципальной собственности.	-
17	:3У386	59:32:0680001:3У386	Пермский край, Пермский район, с. Култаево	-	15	-	2.7.1 Хранение автотранспорта	Образование земельного участка из земель, находящихся в государственной или муниципальной собственности.	-
18	:3У387	59:32:0680001:3У387	Пермский край, Пермский район, с. Култаево	-	19	-	2.7.1 Хранение автотранспорта	Образование земельного участка из земель, находящихся в государственной или муниципальной собственности.	-
19	:3У388	59:32:0680001:3У388	Пермский край, Пермский район, с. Култаево	-	31	-	2.7.1 Хранение автотранспорта	Образование земельного участка из земель, находящихся в государственной или муниципальной собственности.	-





№	Условный номер на чертеже межевания территории	Кадастровый номер исходного земельного участка с номерами контуров	Адрес (местоположение) земельного участка	Площадь земельных участков		Вид разрешенного использования исходного земельного участка	Вид разрешенного использования образуемого земельного участка	Обоснование проектных решений, в том числе возможные способы образования земельного участка	Отнесение земельного участка как территории общего пользования или имуществу общего
				Площадь земельного участка, кв.м по сведениям ЕГРН	Площадь земельного участка, кв.м по проекту межевания				
1	2	3	4	5	6	7	8	9	10
20	:3У389	59:32:0680001:3У389	Пермский край, Пермский район, с. Култаево	-	28	-	2.7.1 Хранение автотранспорта	Образование земельного участка из земель, находящихся в государственной или муниципальной собственности.	-
21	:3У390	59:32:0680001:3У390	Пермский край, Пермский район, с. Култаево	-	32	-	2.7.1 Хранение автотранспорта	Образование земельного участка из земель, находящихся в государственной или муниципальной собственности.	-
22	:3У391	59:32:0680001:3У391	Пермский край, Пермский район, с. Култаево	-	28	-	2.7.1 Хранение автотранспорта	Образование земельного участка из земель, находящихся в государственной или муниципальной собственности.	-
23	:3У392	59:32:0680001:3У392	Пермский край, Пермский район, с. Култаево	-	28	-	2.7.1 Хранение автотранспорта	Образование земельного участка из земель, находящихся в государственной или муниципальной собственности.	-

№	Условный номер на чертеже межевания территории	Кадастровый номер исходного земельного участка с номерами контуров	Адрес земельного участка (местоположение земельного участка)	Площадь земельных участков		Вид разрешенного использования исходного земельного участка	Вид разрешенного использования образуемого земельного участка	Обоснование проектных решений, в том числе возможные способы образования земельного участка	Отнесение земельного участка как территории общего пользования или имуществу общего
				Площадь земельного участка, кв.м по сведениям ЕГРН	Площадь земельного участка, кв.м по проекту межевания				
1	2	3	4	5	6	7	8	9	10
24	:3У400	59:32:0680001:3У400	Пермский край, Пермский район, с. Култаево	-	580	-	13.1 Ведение огородничества	Образование земельного участка из земель, находящихся в государственной или муниципальной собственности.	-
25	:3У406	59:32:0680001:3У406		-	988	-	13.1 Ведение огородничества	Образование земельного участка из земель, находящихся в государственной или муниципальной собственности.	-
26	:3У434	59:32:0680001:3У434	Пермский край, Пермский район, с. Култаево	-	26	-	2.7.1 Хранение автотранспорта	Образование земельного участка из земель, находящихся в государственной или муниципальной собственности.	-
27	:3У508	59:32:0680001:3У508	Пермский край, Пермский район, с. Култаево	-	26	-	12.0.2 Благоустройство территории	Образование земельного участка из земель, находящихся в государственной или муниципальной собственности.	-

№	Условный номер на чертеже межевания территории	Кадастровый номер исходного земельного участка с номерами контуров	Адрес (местоположение) земельного участка	Площадь земельных участков		Вид разрешенного использования исходного земельного участка	Вид разрешенного использования образуемого земельного участка	Обоснование проектных решений, в том числе возможные способы образования земельного участка	Отнесение земельного участка как территории общего пользования или имуществу общего
				Площадь земельного участка, кв.м по сведениям ЕГРН	Площадь земельного участка, кв.м по проекту межевания				
1	2	3	4	5	6	7	8	9	10
28	:3У51	59:32:0680001:3У51	Пермский край, Пермский район, с. Култаево	-	440	-	13.1 Ведение огородничества	Образование земельного участка из земель, находящихся в государственной или муниципальной собственности.	-
29	:3У603	59:32:0680001:3У603	Пермский край, Пермский район, с. Култаево	-	533	-	13.1 Ведение огородничества	Образование земельного участка из земель, находящихся в государственной или муниципальной собственности.	-
30	:3У659	59:32:0680001:3У659	Пермский край, Пермский район, с. Култаево	-	269	-	13.1 Ведение огородничества	Образование земельного участка из земель, находящихся в государственной или муниципальной собственности.	-
31	:3У660	59:32:0680001:3У660	Пермский край, Пермский район, с. Култаево	-	224	-	13.1 Ведение огородничества	Образование земельного участка из земель, находящихся в государственной или муниципальной собственности.	-



№	Условный номер на чертеже межевания территории	Кадастровый номер исходного земельного участка с номерами контуров	Адрес земельного участка (местоположение)	Площадь земельных участков		Вид разрешенного использования исходного земельного участка	Вид разрешенного использования образуемого земельного участка	Обоснование проектных решений, в том числе возможные способы образования земельного участка	Отнесение земельного участка как территории общего пользования или имуществу общего
				Площадь земельного участка, кв.м по сведениям ЕГРН	Площадь земельного участка, кв.м по проекту межевания				
1	2	3	4	5	6	7	8	9	10
32	:3У711	59:32:0680001:3У711	Пермский край, Пермский район, с. Култаево	-	51	-	2.2 Для ведения личного подсобного хозяйства (приусадебный земельный участок)	Образование земельного участка из земель, находящихся в государственной или муниципальной собственности.	-
33	:3У713	59:32:0680001:3У713	Пермский край, Пермский район, с. Култаево	-	1232	-	2.2 Для ведения личного подсобного хозяйства (приусадебный земельный участок)	Образование земельного участка из земель, находящихся в государственной или муниципальной собственности.	-
34	:3У714	59:32:0680001:3У714	Пермский край, Пермский район, с. Култаево	-	739	-	2.2 Для ведения личного подсобного хозяйства (приусадебный земельный участок)	Образование земельного участка из земель, находящихся в государственной или муниципальной собственности.	-



№	Условный номер на чертеже межевания территории	Кадастровый номер исходного земельного участка с номерами контуров	Адрес земельного участка (местоположение)	Площадь земельных участков		Вид разрешенного использования исходного земельного участка	Вид разрешенного использования образуемого земельного участка	Обоснование проектных решений, в том числе возможные способы образования земельного участка	Отнесение земельного участка как территории общего пользования или имуществу общего
				Площадь земельного участка, кв.м по сведениям ЕГРН	Площадь земельного участка, кв.м по проекту межевания				
1	2	3	4	5	6	7	8	9	10
35	:3У715	59:32:0680001:3У715	Пермский край, Пермский район, с. Култаево	-	611	-	2.2 Для ведения личного подсобного хозяйства (приусадебный земельный участок)	Образование земельного участка из земель, находящихся в государственной или муниципальной собственности.	-
36	:3У716	59:32:0680001:3У716	Пермский край, Пермский район, с. Култаево	-	962	-	2.2 Для ведения личного подсобного хозяйства (приусадебный земельный участок)	Образование земельного участка из земель, находящихся в государственной или муниципальной собственности.	-
37	:3У717	59:32:0680001:3У717	Пермский край, Пермский район, с. Култаево	-	160	-	13.1 Ведение огородничества	Образование земельного участка из земель, находящихся в государственной или муниципальной собственности.	-
38	:3У752	59:32:0680001:3У752	Пермский край, Пермский район, с. Култаево	-	300	-	13.1 Ведение огородничества	Образование земельного участка из земель, находящихся в государственной или муниципальной	-



№	Условный номер на чертеже межевания территории	Кадастровый номер исходного земельного участка с номерами контуров	Адрес земельного участка (местоположение)	Площадь земельных участков		Вид разрешенного использования исходного земельного участка	Вид разрешенного использования образуемого земельного участка	Обоснование проектных решений, в том числе возможные способы образования земельного участка	Отнесение земельного участка как территории общего пользования или имуществу общего
				Площадь земельного участка, кв.м по сведениям ЕГРН	Площадь земельного участка, кв.м по проекту межевания				
1	2	3	4	5	6	7	8	9	10
								собственности.	
39	:3У761	59:32:0680001:3У761	Пермский край, Пермский район, с. Култаево	-	352	-	13.1 Ведение огородничества	Образование земельного участка из земель, находящихся в государственной или муниципальной собственности.	-
40	:3У9	59:32:0680001:3У9	Пермский край, Пермский район, с. Култаево	-	1076	-	2.2 Для ведения личного подсобного хозяйства (приусадебный земельный участок)	Образование земельного участка из земель, находящихся в государственной или муниципальной собственности.	-
41	:2701:3У1	59:32:0680001:2701:3У1	Пермский край, Пермский район, с. Култаево	-	1500	Для ведения личного подсобного хозяйства	2.2 Для ведения личного подсобного хозяйства (приусадебный земельный участок)	Образование земельного участка путем раздела земельного участка с кадастровым номером 59:32:0680001:2701	-

№	Условный номер на чертеже межевания территории	Кадастровый номер исходного земельного участка с номерами контуров	Адрес земельного участка (местоположение)	Площадь земельных участков		Вид разрешенного использования исходного земельного участка	Вид разрешенного использования образуемого земельного участка	Обоснование проектных решений, в том числе возможные способы образования земельного участка	Отнесение земельного участка как территории общего пользования или имуществу общего
				Площадь земельного участка, кв.м по сведениям ЕГРН	Площадь земельного участка, кв.м по проекту межевания				
1	2	3	4	5	6	7	8	9	10
42	:2701:3У10	59:32:0680001:2701:3У10	Пермский край, Пермский район, с. Култаево	-	1868	Для ведения личного подсобного хозяйства	2.2 Для ведения личного подсобного хозяйства (приусадебный земельный участок)	Образование земельного участка путем раздела земельного участка с кадастровым номером 59:32:0680001:2701	-
43	:2701:3У11	59:32:0680001:2701:3У11	Пермский край, Пермский район, с. Култаево	-	2017	Для ведения личного подсобного хозяйства	2.2 Для ведения личного подсобного хозяйства (приусадебный земельный участок)	Образование земельного участка путем раздела земельного участка с кадастровым номером 59:32:0680001:2701	-
44	:2701:3У12	59:32:0680001:2701:3У12	Пермский край, Пермский район, с. Култаево	-	1573	Для ведения личного подсобного хозяйства	2.2 Для ведения личного подсобного хозяйства (приусадебный земельный участок)	Образование земельного участка путем раздела земельного участка с кадастровым номером 59:32:0680001:2701	-



№	Условный номер на чертеже межевания территории	Кадастровый номер исходного земельного участка с номерами контуров	Адрес земельного участка (местоположение)	Площадь земельных участков		Вид разрешенного использования исходного земельного участка	Вид разрешенного использования образуемого земельного участка	Обоснование проектных решений, в том числе возможные способы образования земельного участка	Отнесение земельного участка как территории общего пользования или имуществу общего
				Площадь земельного участка, кв.м по сведениям ЕГРН	Площадь земельного участка, кв.м по проекту межевания				
1	2	3	4	5	6	7	8	9	10
45	:2701:3У13	59:32:0680001:2701:3У13	Пермский край, Пермский район, с. Култаево	-	1771	Для ведения личного подсобного хозяйства	2.2 Для ведения личного подсобного хозяйства (приусадебный земельный участок)	Образование земельного участка путем раздела земельного участка с кадастровым номером 59:32:0680001:2701	-
46	:2701:3У14	59:32:0680001:2701:3У14	Пермский край, Пермский район, с. Култаево	-	1075	Для ведения личного подсобного хозяйства	2.2 Для ведения личного подсобного хозяйства (приусадебный земельный участок)	Образование земельного участка путем раздела земельного участка с кадастровым номером 59:32:0680001:2701	-
47	:2701:3У15	59:32:0680001:2701:3У15	Пермский край, Пермский район, с. Култаево	-	934	Для ведения личного подсобного хозяйства	2.2 Для ведения личного подсобного хозяйства (приусадебный земельный участок)	Образование земельного участка путем раздела земельного участка с кадастровым номером 59:32:0680001:2701	-



№	Условный номер на чертеже межевания территории	Кадастровый номер исходного земельного участка с номерами контуров	Адрес земельного участка (местоположение)	Площадь земельных участков		Вид разрешенного использования исходного земельного участка	Вид разрешенного использования образуемого земельного участка	Обоснование проектных решений, в том числе возможные способы образования земельного участка	Отнесение земельного участка как территории общего пользования или имуществу общего
				Площадь земельного участка, кв.м по сведениям ЕГРН	Площадь земельного участка, кв.м по проекту межевания				
1	2	3	4	5	6	7	8	9	10
48	:2701:3У16	59:32:0680001:2701:3У16	Пермский край, Пермский район, с. Култаево	-	940	Для ведения личного подсобного хозяйства	2.2 Для ведения личного подсобного хозяйства (приусадебный земельный участок)	Образование земельного участка путем раздела земельного участка с кадастровым номером 59:32:0680001:2701	-
49	:2701:3У17	59:32:0680001:2701:3У17	Пермский край, Пермский район, с. Култаево	-	1069	Для ведения личного подсобного хозяйства	2.2 Для ведения личного подсобного хозяйства (приусадебный земельный участок)	Образование земельного участка путем раздела земельного участка с кадастровым номером 59:32:0680001:2701	-
50	:2701:3У18	59:32:0680001:2701:3У18	Пермский край, Пермский район, с. Култаево	-	1171	Для ведения личного подсобного хозяйства	2.2 Для ведения личного подсобного хозяйства (приусадебный земельный участок)	Образование земельного участка путем раздела земельного участка с кадастровым номером 59:32:0680001:2701	-



№	Условный номер на чертеже межевания территории	Кадастровый номер исходного земельного участка с номерами контуров	Адрес земельного участка (местоположение)	Площадь земельных участков		Вид разрешенного использования исходного земельного участка	Вид разрешенного использования образуемого земельного участка	Обоснование проектных решений, в том числе возможные способы образования земельного участка	Отнесение земельного участка как территории общего пользования или имуществу общего
				Площадь земельного участка, кв.м по сведениям ЕГРН	Площадь земельного участка, кв.м по проекту межевания				
1	2	3	4	5	6	7	8	9	10
51	:2701:3У19	59:32:0680001:2701:3У19	Пермский край, Пермский район, с. Култаево	-	1014	Для ведения личного подсобного хозяйства	2.2 Для ведения личного подсобного хозяйства (приусадебный земельный участок)	Образование земельного участка путем раздела земельного участка с кадастровым номером 59:32:0680001:2701	-
52	:2701:3У2	59:32:0680001:2701:3У2	Пермский край, Пермский район, с. Култаево	-	1568	Для ведения личного подсобного хозяйства	2.2 Для ведения личного подсобного хозяйства (приусадебный земельный участок)	Образование земельного участка путем раздела земельного участка с кадастровым номером 59:32:0680001:2701	-
53	:2701:3У20	59:32:0680001:2701:3У20	Пермский край, Пермский район, с. Култаево	-	1005	Для ведения личного подсобного хозяйства	2.2 Для ведения личного подсобного хозяйства (приусадебный земельный участок)	Образование земельного участка путем раздела земельного участка с кадастровым номером 59:32:0680001:2701	-



№	Условный номер на чертеже межевания территории	Кадастровый номер исходного земельного участка с номерами контуров	Адрес земельного участка (местоположение)	Площадь земельных участков		Вид разрешенного использования исходного земельного участка	Вид разрешенного использования образуемого земельного участка	Обоснование проектных решений, в том числе возможные способы образования земельного участка	Отнесение земельного участка как территории общего пользования или имуществу общего
				Площадь земельного участка, кв.м по сведениям ЕГРН	Площадь земельного участка, кв.м по проекту межевания				
1	2	3	4	5	6	7	8	9	10
54	:2701:3У21	59:32:0680001:2701:3У21	Пермский край, Пермский район, с. Култаево	-	1092	Для ведения личного подсобного хозяйства	2.2 Для ведения личного подсобного хозяйства (приусадебный земельный участок)	Образование земельного участка путем раздела земельного участка с кадастровым номером 59:32:0680001:2701	-
55	:2701:3У22	59:32:0680001:2701:3У22	Пермский край, Пермский район, с. Култаево	-	1782	Для ведения личного подсобного хозяйства	2.2 Для ведения личного подсобного хозяйства (приусадебный земельный участок)	Образование земельного участка путем раздела земельного участка с кадастровым номером 59:32:0680001:2701	-
56	:2701:3У23	59:32:0680001:2701:3У23	Пермский край, Пермский район, с. Култаево	-	1971	Для ведения личного подсобного хозяйства	2.2 Для ведения личного подсобного хозяйства (приусадебный земельный участок)	Образование земельного участка путем раздела земельного участка с кадастровым номером 59:32:0680001:2701	-

№	Условный номер на чертеже межевания территории	Кадастровый номер исходного земельного участка с номерами контуров	Адрес земельного участка (местоположение)	Площадь земельных участков		Вид разрешенного использования исходного земельного участка	Вид разрешенного использования образуемого земельного участка	Обоснование проектных решений, в том числе возможные способы образования земельного участка	Отнесение земельного участка как территории общего пользования или имуществу общего
				Площадь земельного участка, кв.м по сведениям ЕГРН	Площадь земельного участка, кв.м по проекту межевания				
1	2	3	4	5	6	7	8	9	10
57	:2701:3У24	59:32:0680001:2701:3У24	Пермский край, Пермский район, с. Култаево	-	1909	Для ведения личного подсобного хозяйства	2.2 Для ведения личного подсобного хозяйства (приусадебный земельный участок)	Образование земельного участка путем раздела земельного участка с кадастровым номером 59:32:0680001:2701	-
58	:2701:3У25	59:32:0680001:2701:3У25	Пермский край, Пермский район, с. Култаево	-	1151	Для ведения личного подсобного хозяйства	12.0.2 Благоустройство территории	Образование земельного участка путем раздела земельного участка с кадастровым номером 59:32:0680001:2701	-
59	:2701:3У26	59:32:0680001:2701:3У26	Пермский край, Пермский район, с. Култаево	-	1117	Для ведения личного подсобного хозяйства	2.2 Для ведения личного подсобного хозяйства (приусадебный земельный участок)	Образование земельного участка путем раздела земельного участка с кадастровым номером 59:32:0680001:2701	-



№	Условный номер на чертеже межевания территории	Кадастровый номер исходного земельного участка с номерами контуров	Адрес земельного участка (местоположение)	Площадь земельных участков		Вид разрешенного использования исходного земельного участка	Вид разрешенного использования образуемого земельного участка	Обоснование проектных решений, в том числе возможные способы образования земельного участка	Отнесение земельного участка как территории общего пользования или имуществу общего
				Площадь земельного участка, кв.м по сведениям ЕГРН	Площадь земельного участка, кв.м по проекту межевания				
1	2	3	4	5	6	7	8	9	10
60	:2701:3У 27	59:32:0680001:2701:3У2 7	Пермский край, Пермский район, с. Култаево	-	1048	Для ведения личного подсобного хозяйства	2.2 Для ведения личного подсобного хозяйства (приусадебный земельный участок)	Образование земельного участка путем раздела земельного участка с кадастровым номером 59:32:0680001:2701	-
61	:2701:3У 28	59:32:0680001:2701:3У2 8	Пермский край, Пермский район, с. Култаево	-	1094	Для ведения личного подсобного хозяйства	2.2 Для ведения личного подсобного хозяйства (приусадебный земельный участок)	Образование земельного участка путем раздела земельного участка с кадастровым номером 59:32:0680001:2701	-
62	:2701:3У 29	59:32:0680001:2701:3У2 9	Пермский край, Пермский район, с. Култаево	-	1238	Для ведения личного подсобного хозяйства	2.2 Для ведения личного подсобного хозяйства (приусадебный земельный участок)	Образование земельного участка путем раздела земельного участка с кадастровым номером 59:32:0680001:2701	-

№	Условный номер на чертеже межевания территории	Кадастровый номер исходного земельного участка с номерами контуров	Адрес земельного участка (местоположение)	Площадь земельных участков		Вид разрешенного использования исходного земельного участка	Вид разрешенного использования образуемого земельного участка	Обоснование проектных решений, в том числе возможные способы образования земельного участка	Отнесение земельного участка как территории общего пользования или имуществу общего
				Площадь земельного участка, кв.м по сведениям ЕГРН	Площадь земельного участка, кв.м по проекту межевания				
1	2	3	4	5	6	7	8	9	10
63	:2701:3У3	59:32:0680001:2701:3У3	Пермский край, Пермский район, с. Култаево	-	1742	Для ведения личного подсобного хозяйства	2.2 Для ведения личного подсобного хозяйства (приусадебный земельный участок)	Образование земельного участка путем раздела земельного участка с кадастровым номером 59:32:0680001:2701	-
64	:2701:3У30	59:32:0680001:2701:3У30	Пермский край, Пермский район, с. Култаево	-	1092	Для ведения личного подсобного хозяйства	2.3 Блокированная жилая застройка	Образование земельного участка путем раздела земельного участка с кадастровым номером 59:32:0680001:2701	-
65	:2701:3У31	59:32:0680001:2701:3У31	Пермский край, Пермский район, с. Култаево	-	660	Для ведения личного подсобного хозяйства	2.3 Блокированная жилая застройка	Образование земельного участка путем раздела земельного участка с кадастровым номером 59:32:0680001:2701	-

№	Условный номер на чертеже межевания территории	Кадастровый номер исходного земельного участка с номерами контуров	Адрес земельного участка (местоположение земельного участка)	Площадь земельных участков		Вид разрешенного использования исходного земельного участка	Вид разрешенного использования образуемого земельного участка	Обоснование проектных решений, в том числе возможные способы образования земельного участка	Отнесение земельного участка как территории общего пользования или имуществу общего
				Площадь земельного участка, кв.м по сведениям ЕГРН	Площадь земельного участка, кв.м по проекту межевания				
1	2	3	4	5	6	7	8	9	10
66	:2701:3У32	59:32:0680001:2701:3У32	Пермский край, Пермский район, с. Култаево	-	730	Для ведения личного подсобного хозяйства	2.3 Блокированная жилая застройка	Образование земельного участка путем раздела земельного участка с кадастровым номером 59:32:0680001:2701	-
67	:2701:3У33	59:32:0680001:2701:3У33	Пермский край, Пермский район, с. Култаево	-	571	Для ведения личного подсобного хозяйства	2.3 Блокированная жилая застройка	Образование земельного участка путем раздела земельного участка с кадастровым номером 59:32:0680001:2701	-
68	:2701:3У34	59:32:0680001:2701:3У34	Пермский край, Пермский район, с. Култаево	-	763	Для ведения личного подсобного хозяйства	2.3 Блокированная жилая застройка	Образование земельного участка путем раздела земельного участка с кадастровым номером 59:32:0680001:2701	-

№	Условный номер на чертеже межевания территории	Кадастровый номер исходного земельного участка с номерами контуров	Адрес земельного участка (местоположение земельного участка)	Площадь земельных участков		Вид разрешенного использования исходного земельного участка	Вид разрешенного использования образуемого земельного участка	Обоснование проектных решений, в том числе возможные способы образования земельного участка	Отнесение земельного участка как территории общего пользования или имуществу общего
				Площадь земельного участка, кв.м по сведениям ЕГРН	Площадь земельного участка, кв.м по проекту межевания				
1	2	3	4	5	6	7	8	9	10
69	:2701:3У35	59:32:0680001:2701:3У35	Пермский край, Пермский район, с. Култаево	-	626	Для ведения личного подсобного хозяйства	2.3 Блокированная жилая застройка	Образование земельного участка путем раздела земельного участка с кадастровым номером 59:32:0680001:2701	-
70	:2701:3У36	59:32:0680001:2701:3У36	Пермский край, Пермский район, с. Култаево	-	994	Для ведения личного подсобного хозяйства	2.3 Блокированная жилая застройка	Образование земельного участка путем раздела земельного участка с кадастровым номером 59:32:0680001:2701	-
71	:2701:3У37	59:32:0680001:2701:3У37	Пермский край, Пермский район, с. Култаево	-	499	Для ведения личного подсобного хозяйства	2.3 Блокированная жилая застройка	Образование земельного участка путем раздела земельного участка с кадастровым номером 59:32:0680001:2701	-





№	Условный номер на чертеже межевания территории	Кадастровый номер исходного земельного участка с номерами контуров	Адрес (местоположение) земельного участка	Площадь земельных участков		Вид разрешенного использования исходного земельного участка	Вид разрешенного использования образуемого земельного участка	Обоснование проектных решений, в том числе возможные способы образования земельного участка	Отнесение земельного участка как территории общего пользования или имуществу общего
				Площадь земельного участка, кв.м по сведениям ЕГРН	Площадь земельного участка, кв.м по проекту межевания				
1	2	3	4	5	6	7	8	9	10
72	:2701:3У38	59:32:0680001:2701:3У38	Пермский край, Пермский район, с. Култаево	-	6296	Для ведения личного подсобного хозяйства	12.0.2 Благоустройство территории	Образование земельного участка путем раздела земельного участка с кадастровым номером 59:32:0680001:2701	-
73	:2701:3У39	59:32:0680001:2701:3У39 (Граница участка многоконтурная. Количество контуров - 3)	Пермский край, Пермский район, с. Култаево	-	1326	Для ведения личного подсобного хозяйства	12.0.2 Благоустройство территории	Образование земельного участка путем раздела земельного участка с кадастровым номером 59:32:0680001:2701	-
74	:2701:3У4	59:32:0680001:2701:3У4	Пермский край, Пермский район, с. Култаево	-	2170	Для ведения личного подсобного хозяйства	2.2 Для ведения личного подсобного хозяйства (приусадебный земельный участок)	Образование земельного участка путем раздела земельного участка с кадастровым номером 59:32:0680001:2701	-

№	Условный номер на чертеже межевания территории	Кадастровый номер исходного земельного участка с номерами контуров	Адрес земельного участка (местоположение)	Площадь земельных участков		Вид разрешенного использования исходного земельного участка	Вид разрешенного использования образуемого земельного участка	Обоснование проектных решений, в том числе возможные способы образования земельного участка	Отнесение земельного участка как территории общего пользования или имуществу общего
				Площадь земельного участка, кв.м по сведениям ЕГРН	Площадь земельного участка, кв.м по проекту межевания				
1	2	3	4	5	6	7	8	9	10
75	:2701:3У5	59:32:0680001:2701:3У5	Пермский край, Пермский район, с. Култаево	-	1405	Для ведения личного подсобного хозяйства	2.2 Для ведения личного подсобного хозяйства (приусадебный земельный участок)	Образование земельного участка путем раздела земельного участка с кадастровым номером 59:32:0680001:2701	-
76	:2701:3У6	59:32:0680001:2701:3У6	Пермский край, Пермский район, с. Култаево	-	1253	Для ведения личного подсобного хозяйства	2.2 Для ведения личного подсобного хозяйства (приусадебный земельный участок)	Образование земельного участка путем раздела земельного участка с кадастровым номером 59:32:0680001:2701	-
77	:2701:3У7	59:32:0680001:2701:3У7	Пермский край, Пермский район, с. Култаево	-	1271	Для ведения личного подсобного хозяйства	2.2 Для ведения личного подсобного хозяйства (приусадебный земельный участок)	Образование земельного участка путем раздела земельного участка с кадастровым номером 59:32:0680001:2701	-

№	Условный номер на чертеже межевания территории	Кадастровый номер исходного земельного участка с номерами контуров	Адрес (местоположение) земельного участка	Площадь земельных участков		Вид разрешенного использования исходного земельного участка	Вид разрешенного использования образуемого земельного участка	Обоснование проектных решений, в том числе возможные способы образования земельного участка	Отнесение земельного участка как территории общего пользования или имуществу общего
				Площадь земельного участка, кв.м по сведениям ЕГРН	Площадь земельного участка, кв.м по проекту межевания				
1	2	3	4	5	6	7	8	9	10
78	:2701:3У8	59:32:0680001:2701:3У8	Пермский край, Пермский район, с. Култаево	-	1584	Для ведения личного подсобного хозяйства	2.2 Для ведения личного подсобного хозяйства (приусадебный земельный участок)	Образование земельного участка путем раздела земельного участка с кадастровым номером 59:32:0680001:2701	-
79	:2701:3У9	59:32:0680001:2701:3У9	Пермский край, Пермский район, с. Култаево	-	1699	Для ведения личного подсобного хозяйства	2.2 Для ведения личного подсобного хозяйства (приусадебный земельный участок)	Образование земельного участка путем раздела земельного участка с кадастровым номером 59:32:0680001:2701	-
80	:8815:3У1	59:32:0680001:8815:3У1	Пермский край, Пермский район, с. Култаево	-	385	Больница	2.3 Блокированная жилая застройка	Образование земельного участка путем раздела исходного 59:32:0680001:8815 с сохранением его в измененных границах.	-
81	:8815:3У2	59:32:0680001:8815:3У2	Пермский край, Пермский район, с. Култаево	-	539	Больница	2.3 Блокированная жилая застройка	Образование земельного участка путем раздела исходного 59:32:0680001:8815 с сохранением его в	-



№	Условный номер на чертеже межевания территории	Кадастровый номер исходного земельного участка с номерами контуров	Адрес земельного участка (местоположение земельного участка)	Площадь земельных участков		Вид разрешенного использования исходного земельного участка	Вид разрешенного использования образуемого земельного участка	Обоснование проектных решений, в том числе возможные способы образования земельного участка	Отнесение земельного участка как территории общего пользования или имуществу общего
				Площадь земельного участка, кв.м по сведениям ЕГРН	Площадь земельного участка, кв.м по проекту межевания				
1	2	3	4	5	6	7	8	9	10
								измененных границах.	
82	:8815:3У3	59:32:0680001:8815:3У3	Пермский край, Пермский район, с. Култаево	-	1130	Больница	2.1 Для индивидуального жилищного строительства	Образование земельного участка путем раздела исходного 59:32:0680001:8815 с сохранением его в измененных границах.	-
83	:8815:3У4	59:32:0680001:8815:3У4	Пермский край, Пермский район, с. Култаево	-	222	Больница	2.3 Блокированная жилая застройка	Образование земельного участка путем раздела исходного 59:32:0680001:8815 с сохранением его в измененных границах.	-
84	:8815:3У5	59:32:0680001:8815:3У5	Пермский край, Пермский район, с. Култаево	-	117	Больница	2.3 Блокированная жилая застройка	Образование земельного участка путем раздела исходного 59:32:0680001:8815 с сохранением его в измененных границах.	-

№	Условный номер на чертеже межевания территории	Кадастровый номер исходного земельного участка с номерами контуров	Адрес (местоположение) земельного участка	Площадь земельных участков		Вид разрешенного использования исходного земельного участка	Вид разрешенного использования образуемого земельного участка	Обоснование проектных решений, в том числе возможные способы образования земельного участка	Отнесение земельного участка как территории общего пользования или имуществу общего
				Площадь земельного участка, кв.м по сведениям ЕГРН	Площадь земельного участка, кв.м по проекту межевания				
1	2	3	4	5	6	7	8	9	10
85	:8815:3У6	59:32:0680001:8815:3У6	Пермский край, Пермский район, с. Култаево	-	526	Больница	2.3 Блокированная жилая застройка	Образование земельного участка путем раздела исходного 59:32:0680001:8815 с сохранением его в измененных границах.	-
86	:8815:3У7	59:32:0680001:8815:3У7	Пермский край, Пермский район, с. Култаево		122	Больница	2.7.1 Хранение автотранспорта	Образование земельного участка путем раздела исходного 59:32:0680001:8815 с сохранением его в измененных границах.	-
87	:3У294	59:32:0680001:3У294	Пермский край, Пермский район, с. Култаево	-	403	Для благоустройства территории	12.0.2 Благоустройство территории	Образование земельного участка путем перераспределения 59:32:0680001:8772 с землями, находящимися в государственной или муниципальной собственности.	-



№	Условный номер на чертеже межевания территории	Кадастровый номер исходного земельного участка с номерами контуров	Адрес земельного участка (местоположение)	Площадь земельных участков		Вид разрешенного использования исходного земельного участка	Вид разрешенного использования образуемого земельного участка	Обоснование проектных решений, в том числе возможные способы образования земельного участка	Отнесение земельного участка как территории общего пользования или имуществу общего
				Площадь земельного участка, кв.м по сведениям ЕГРН	Площадь земельного участка, кв.м по проекту межевания				
1	2	3	4	5	6	7	8	9	10
88	: 3У357	59:32:0680001:3У357	Пермский край, Пермский район, с. Култаево	-	180	Благоустройство территории	12.0.2 Благоустройство территории	Образование земельного участка путем перераспределения 59:32:0680001:11610 с землями, находящимися в государственной или муниципальной собственности.	-
89	: 3У358	59:32:0680001:3У358	Пермский край, Пермский район, с. Култаево	-	1161	Для ведения личного подсобного хозяйства (приусадебный земельный участок)	13.1 Ведение огородничества	Образование земельного участка путем перераспределения 59:32:0680001:8826 с землями, находящимися в государственной или муниципальной собственности.	-
90	: 3У362	59:32:0680001:3У362	Пермский край, Пермский район, с. Култаево	-	1871	Для личного подсобного хозяйства	2.2 Для ведения личного подсобного хозяйства (приусадебный земельный участок)	Образование земельного участка путем перераспределения 59:32:0680001:2893 с землями, находящимися в государственной или муниципальной собственности.	-



№	Условный номер на чертеже межевания территории	Кадастровый номер исходного земельного участка с номерами контуров	Адрес земельного участка (местоположение земельного участка)	Площадь земельных участков		Вид разрешенного использования исходного земельного участка	Вид разрешенного использования образуемого земельного участка	Обоснование проектных решений, в том числе возможные способы образования земельного участка	Отнесение земельного участка как территории общего пользования или имуществу общего
				Площадь земельного участка, кв.м по сведениям ЕГРН	Площадь земельного участка, кв.м по проекту межевания				
1	2	3	4	5	6	7	8	9	10
91	:ЗУ365	59:32:0680001:ЗУ365	Пермский край, Пермский район, с. Култаево	-	1273	Для ведения личного подсобного хозяйства	2.2 Для ведения личного подсобного хозяйства (приусадебный земельный участок)	Образование земельного участка путем перераспределения 59:32:0680001:4645 с землями, находящимися в государственной или муниципальной собственности.	-
92	:ЗУ369	59:32:0680001:ЗУ369	Пермский край, Пермский район, с. Култаево	-	1224	Под индивидуальное жилищное строительство	2.1 Для индивидуального жилищного строительства	Образование земельного участка путем перераспределения 59:32:0680001:3028 с землями, находящимися в государственной или муниципальной собственности.	-
93	:ЗУ651	59:32:0680001:ЗУ651	Пермский край, Пермский район, с. Култаево	-	1153	Для ведения личного подсобного хозяйства	2.2 Для ведения личного подсобного хозяйства (приусадебный земельный участок)	Образование земельного участка путем перераспределения 59:32:0680001:12196 с землями, находящимися в государственной или муниципальной собственности.	-

№	Условный номер на чертеже межевания территории	Кадастровый номер исходного земельного участка с номерами контуров	Адрес (местоположение) земельного участка	Площадь земельных участков		Вид разрешенного использования исходного земельного участка	Вид разрешенного использования образуемого земельного участка	Обоснование проектных решений, в том числе возможные способы образования земельного участка	Отнесение земельного участка как территории общего пользования или имуществу общего
				Площадь земельного участка, кв.м по сведениям ЕГРН	Площадь земельного участка, кв.м по проекту межевания				
1	2	3	4	5	6	7	8	9	10
94	:8815	59:32:0680001:8815	Пермский край, муниципальный округ Пермский, село Култаево, улица Романа Кашина, земельный участок 80	-	749	Больница	-	Сохранение земельного участка в измененных границах путем его раздела	-
95	:3У106	59:32:0680001:3У106	Пермский край, Пермский р-н, с. Култаево	—	1198	Для индивидуального жилищного строительства	2.1 Для индивидуального жилищного строительства	Образование земельного участка путем перераспределения 59:32:0680001:10134 с землями, находящимися в государственной или муниципальной собственности.	-
96	:3У118	59:32:0680001:3У118	Пермский край, Пермский р-н, с. Култаево	—	805	Отдельно стоящие многоквартирные жилые дома с приусадебными участками этажностью не выше 3 этажей	2.1 Для индивидуального жилищного строительства	Образование земельного участка путем перераспределения 59:32:0680001:9206 с землями, находящимися в государственной или муниципальной собственности.	-





№	Условный номер на чертеже межевания территории	Кадастровый номер исходного земельного участка с номерами контуров	Адрес земельного участка (местоположение)	Площадь земельных участков		Вид разрешенного использования исходного земельного участка	Вид разрешенного использования образуемого земельного участка	Обоснование проектных решений, в том числе возможные способы образования земельного участка	Отнесение земельного участка как территории общего пользования или имуществу общего
				Площадь земельного участка, кв.м по сведениям ЕГРН	Площадь земельного участка, кв.м по проекту межевания				
1	2	3	4	5	6	7	8	9	10
97	:3У119	59:32:0680001:3У119	Пермский край, Пермский район, с. Култаево	—	2063	Для ведения личного подсобного хозяйства	2.2 Для ведения личного подсобного хозяйства (приусадебный земельный участок)	Образование земельного участка путем перераспределения 59:32:0680001:4794 с землями, находящимися в государственной или муниципальной собственности.	-
98	:3У123	59:32:0680001:3У123	Пермский край, Пермский район, с. Култаево	—	1152	Для ведения личного подсобного хозяйства	2.2 Для ведения личного подсобного хозяйства (приусадебный земельный участок)	Образование земельного участка путем перераспределения 59:32:0680001:8081 с землями, находящимися в государственной или муниципальной собственности.	-
99	:3У127	59:32:0680001:3У127	Пермский край, Пермский район, с. Култаево	—	2247	Под промышленные предприятия	6.0 Производственная деятельность	Образование земельного участка путем перераспределения 59:32:0680001:86 с землями, находящимися в государственной или муниципальной собственности.	-



№	Условный номер на чертеже межевания территории	Кадастровый номер исходного земельного участка с номерами контуров	Адрес земельного участка (местоположение)	Площадь земельных участков		Вид разрешенного использования исходного земельного участка	Вид разрешенного использования образуемого земельного участка	Обоснование проектных решений, в том числе возможные способы образования земельного участка	Отнесение земельного участка как территории общего пользования или имуществу общего
				Площадь земельного участка, кв.м по сведениям ЕГРН	Площадь земельного участка, кв.м по проекту межевания				
1	2	3	4	5	6	7	8	9	10
100	:3У13	59:32:0680001:3У13	Пермский край, Пермский район, с. Култаево	-	1882	Для ведения личного подсобного хозяйства (приусадебный земельный участок)	2.2 Для ведения личного подсобного хозяйства (приусадебный земельный участок)	Образование земельного участка путем перераспределения 59:32:0680001:11522 с землями, находящимися в государственной или муниципальной собственности.	-
101	:3У132	59:32:0680001:3У132	Пермский край, Пермский район, с. Култаево	—	905	Для ведения личного подсобного хозяйства	2.2 Для ведения личного подсобного хозяйства (приусадебный земельный участок)	Образование земельного участка путем перераспределения 59:32:0680001:7619 с землями, находящимися в государственной или муниципальной собственности.	-
102	:3У137	59:32:0680001:3У137	Пермский край, Пермский район, с. Култаево	—	2026	Для ведения личного подсобного хозяйства	2.2 Для ведения личного подсобного хозяйства (приусадебный земельный участок)	Образование земельного участка путем перераспределения 59:32:0680001:3110 с землями, находящимися в государственной или муниципальной собственности.	-



№	Условный номер на чертеже межевания территории	Кадастровый номер исходного земельного участка с номерами контуров	Адрес земельного участка (местоположение земельного участка)	Площадь земельных участков		Вид разрешенного использования исходного земельного участка	Вид разрешенного использования образуемого земельного участка	Обоснование проектных решений, в том числе возможные способы образования земельного участка	Отнесение земельного участка как территории общего пользования или имуществу общего
				Площадь земельного участка, кв.м по сведениям ЕГРН	Площадь земельного участка, кв.м по проекту межевания				
1	2	3	4	5	6	7	8	9	10
103	:3У140	59:32:0680001:3У140	Пермский край, Пермский район, с. Култаево	—	799	Для ведения личного подсобного хозяйства	2.2 Для ведения личного подсобного хозяйства (приусадебный земельный участок)	Образование земельного участка путем перераспределения 59:32:0680001:63 с землями, находящимися в государственной или муниципальной собственности.	-
104	:3У141	59:32:0680001:3У141	Пермский край, Пермский район, с. Култаево	—	930	Под жилую застройку Индивидуальную	2.1 Для индивидуального жилищного строительства	Образование земельного участка путем перераспределения 59:32:0680001:1513 с землями, находящимися в государственной или муниципальной собственности.	-
105	:3У142	59:32:0680001:3У142	Пермский край, Пермский район, с. Култаево	—	717	Для ведения личного подсобного хозяйства	2.2 Для ведения личного подсобного хозяйства (приусадебный земельный участок)	Образование земельного участка путем перераспределения 59:32:0680001:33 с землями, находящимися в государственной или муниципальной собственности.	-



№	Условный номер на чертеже межевания территории	Кадастровый номер исходного земельного участка с номерами контуров	Адрес земельного участка (местоположение)	Площадь земельных участков		Вид разрешенного использования исходного земельного участка	Вид разрешенного использования образуемого земельного участка	Обоснование проектных решений, в том числе возможные способы образования земельного участка	Отнесение земельного участка как территории общего пользования или имуществу общего
				Площадь земельного участка, кв.м по сведениям ЕГРН	Площадь земельного участка, кв.м по проекту межевания				
1	2	3	4	5	6	7	8	9	10
106	:3У143	59:32:0680001:3У143	Пермский край, Пермский район, с. Култаево	—	1016	Для ведения личного подсобного хозяйства	2.2 Для ведения личного подсобного хозяйства (приусадебный земельный участок)	Образование земельного участка путем перераспределения 59:32:0680001:26 с землями, находящимися в государственной или муниципальной собственности.	-
107	:3У145	59:32:0680001:3У145	Пермский край, Пермский район, с. Култаево	—	1683	Под жилую застройку Индивидуальную	2.1 Для индивидуального жилищного строительства	Образование земельного участка путем перераспределения 59:32:0680001:46 с землями, находящимися в государственной или муниципальной собственности.	-
108	:3У15	59:32:0680001:3У15	Пермский край, Пермский район, с. Култаево	-	1161	Для садоводства	13.2 Ведение садоводства	Образование земельного участка путем перераспределения 59:32:0680001:3319 с землями, находящимися в государственной или муниципальной собственности.	-



№	Условный номер на чертеже межевания территории	Кадастровый номер исходного земельного участка с номерами контуров	Адрес земельного участка (местоположение)	Площадь земельных участков		Вид разрешенного использования исходного земельного участка	Вид разрешенного использования образуемого земельного участка	Обоснование проектных решений, в том числе возможные способы образования земельного участка	Отнесение земельного участка как территории общего пользования или имуществу общего
				Площадь земельного участка, кв.м по сведениям ЕГРН	Площадь земельного участка, кв.м по проекту межевания				
1	2	3	4	5	6	7	8	9	10
109	:3У152	59:32:0680001:3У152	Пермский край, Пермский район, с. Култаево	—	1331	Для ведения личного подсобного хозяйства	2.2 Для ведения личного подсобного хозяйства (приусадебный земельный участок)	Образование земельного участка путем перераспределения 59:32:0680001:3788 с землями, находящимися в государственной или муниципальной собственности.	-
110	:3У165	59:32:0680001:3У165	Пермский край, Пермский район, с. Култаево	—	741	Для ведения личного подсобного хозяйства	2.2 Для ведения личного подсобного хозяйства (приусадебный земельный участок)	Образование земельного участка путем перераспределения 59:32:0680001:11471 с землями, находящимися в государственной или муниципальной собственности.	-
111	:3У17	59:32:0680001:3У17	Пермский край, Пермский район, с. Култаево	-	1606	Для ведения личного подсобного хозяйства	2.2 Для ведения личного подсобного хозяйства (приусадебный земельный участок)	Образование земельного участка путем перераспределения 59:32:0680001:3238 с землями, находящимися в государственной или муниципальной собственности.	-



№	Условный номер на чертеже межевания территории	Кадастровый номер исходного земельного участка с номерами контуров	Адрес земельного участка (местоположение земельного участка)	Площадь земельных участков		Вид разрешенного использования исходного земельного участка	Вид разрешенного использования образуемого земельного участка	Обоснование проектных решений, в том числе возможные способы образования земельного участка	Отнесение земельного участка как территории общего пользования или имуществу общего
				Площадь земельного участка, кв.м по сведениям ЕГРН	Площадь земельного участка, кв.м по проекту межевания				
1	2	3	4	5	6	7	8	9	10
112	:ЗУ176	59:32:0680001:ЗУ176	Пермский край, Пермский район, с. Култаево	—	1097	Для ведения личного подсобного хозяйства	2.2 Для ведения личного подсобного хозяйства (приусадебный земельный участок)	Образование земельного участка путем перераспределения 59:32:0680001:8983 с землями, находящимися в государственной или муниципальной собственности.	-
113	:ЗУ18	59:32:0680001:ЗУ18	Пермский край, Пермский район, с. Култаево	-	626	Для ведения личного подсобного хозяйства	2.2 Для ведения личного подсобного хозяйства (приусадебный земельный участок)	Образование земельного участка путем перераспределения 59:32:0680001:8995 с землями, находящимися в государственной или муниципальной собственности.	-
114	:ЗУ180	59:32:0680001:ЗУ180	Пермский край, Пермский район, с. Култаево	—	1223	Под промышленные предприятия	6.0 Производственная деятельность	Образование земельного участка путем перераспределения 59:32:0680001:859 с землями, находящимися в государственной или муниципальной собственности.	-



№	Условный номер на чертеже межевания территории	Кадастровый номер исходного земельного участка с номерами контуров	Адрес земельного участка (местоположение)	Площадь земельных участков		Вид разрешенного использования исходного земельного участка	Вид разрешенного использования образуемого земельного участка	Обоснование проектных решений, в том числе возможные способы образования земельного участка	Отнесение земельного участка как территории общего пользования или имуществу общего
				Площадь земельного участка, кв.м по сведениям ЕГРН	Площадь земельного участка, кв.м по проекту межевания				
1	2	3	4	5	6	7	8	9	10
115	:ЗУ184	59:32:0680001:ЗУ184	Пермский край, Пермский район, с. Култаево	—	1807	Для ведения личного подсобного хозяйства	2.2 Для ведения личного подсобного хозяйства (приусадебный земельный участок)	Образование земельного участка путем перераспределения 59:32:0680001:10676 с землями, находящимися в государственной или муниципальной собственности.	-
116	:ЗУ185	59:32:0680001:ЗУ185	Пермский край, Пермский район, с. Култаево	—	1398	Отдельно стоящие многоквартирные жилые дома с приусадебными участками этажностью не выше 3 этажей	2.1 Для индивидуального жилищного строительства	Образование земельного участка путем перераспределения 59:32:0680001:10005 с землями, находящимися в государственной или муниципальной собственности.	-
117	:ЗУ186	59:32:0680001:ЗУ186	Пермский край, Пермский район, с. Култаево	—	1264	Отдельно стоящие многоквартирные жилые дома с приусадебными участками этажностью не выше 3 этажей	2.1 Для индивидуального жилищного строительства	Образование земельного участка путем перераспределения 59:32:0680001:10004 с землями, находящимися в государственной или муниципальной собственности.	-



№	Условный номер на чертеже межевания территории	Кадастровый номер исходного земельного участка с номерами контуров	Адрес земельного участка (местоположение)	Площадь земельных участков		Вид разрешенного использования исходного земельного участка	Вид разрешенного использования образуемого земельного участка	Обоснование проектных решений, в том числе возможные способы образования земельного участка	Отнесение земельного участка как территории общего пользования или имуществу общего
				Площадь земельного участка, кв.м по сведениям ЕГРН	Площадь земельного участка, кв.м по проекту межевания				
1	2	3	4	5	6	7	8	9	10
118	:3У19	59:32:0680001:3У19	Пермский край, Пермский район, с. Култаево	-	1201	Для ведения личного подсобного хозяйства	2.2 Для ведения личного подсобного хозяйства (приусадебный земельный участок)	Образование земельного участка путем перераспределения 59:32:0680001:2881 с землями, находящимися в государственной или муниципальной собственности.	-
119	:3У197	59:32:0680001:3У197 (Граница участка многоконтурная. Количество контуров - 2)	Пермский край, Пермский район, с. Култаево	-	1175	Многokвартирные жилые дома этажностью 1-3 этажа	2.1.1 Малоэтажная многоквартирная жилая застройка	Образование земельного участка путем перераспределения 59:32:0680001:9999 с землями, находящимися в государственной или муниципальной собственности.	-
120	:3У20	59:32:0680001:3У20	Пермский край, Пермский район, с. Култаево	-	1241	Для ведения личного подсобного хозяйства	2.2 Для ведения личного подсобного хозяйства (приусадебный земельный участок)	Образование земельного участка путем перераспределения 59:32:0680001:3913 с землями, находящимися в государственной или муниципальной собственности.	-





№	Условный номер на чертеже межевания территории	Кадастровый номер исходного земельного участка с номерами контуров	Адрес земельного участка (местоположение)	Площадь земельных участков		Вид разрешенного использования исходного земельного участка	Вид разрешенного использования образуемого земельного участка	Обоснование проектных решений, в том числе возможные способы образования земельного участка	Отнесение земельного участка как территории общего пользования или имуществу общего
				Площадь земельного участка, кв.м по сведениям ЕГРН	Площадь земельного участка, кв.м по проекту межевания				
1	2	3	4	5	6	7	8	9	10
121	:3У204	59:32:0680001:3У204	Пермский край, Пермский район, с. Култаево	-	101	Под общественную застройку	4.4 Магазины	Образование земельного участка путем перераспределения 59:32:0680001:117 с землями, находящимися в государственной или муниципальной собственности.	-
122	:3У21	59:32:0680001:3У21	Пермский край, Пермский район, с. Култаево	-	1325	Для ведения личного подсобного хозяйства	2.2 Для ведения личного подсобного хозяйства (приусадебный земельный участок)	Образование земельного участка путем перераспределения 59:32:0680001:11270 с землями, находящимися в государственной или муниципальной собственности.	-
123	:3У214	59:32:0680001:3У214	Пермский край, Пермский район, с. Култаево	-	2069	Под объекты инженерного оборудования Газоснабжения	3.1 Коммунальное обслуживание	Образование земельного участка путем перераспределения 59:32:0680001:4888 с землями, находящимися в государственной или муниципальной собственности.	-

№	Условный номер на чертеже межевания территории	Кадастровый номер исходного земельного участка с номерами контуров	Адрес земельного участка (местоположение земельного участка)	Площадь земельных участков		Вид разрешенного использования исходного земельного участка	Вид разрешенного использования образуемого земельного участка	Обоснование проектных решений, в том числе возможные способы образования земельного участка	Отнесение земельного участка как территории общего пользования или имуществу общего
				Площадь земельного участка, кв.м по сведениям ЕГРН	Площадь земельного участка, кв.м по проекту межевания				
1	2	3	4	5	6	7	8	9	10
124	:3У215	59:32:0680001:3У215	Пермский край, Пермский район, с. Култаево	-	1771	Благоустройство территории	12.0.2 Благоустройство территории	Образование земельного участка путем перераспределения 59:32:0680001:12140 с землями, находящимися в государственной или муниципальной собственности.	-
125	:3У216	59:32:0680001:3У216	Пермский край, Пермский район, с. Култаево	-	1778	Благоустройство территории	12.0.2 Благоустройство территории	Образование земельного участка путем перераспределения 59:32:0680001:12139 с землями, находящимися в государственной или муниципальной собственности.	-
126	:3У22	59:32:0680001:3У22	Пермский край, Пермский район, с. Култаево	-	1936	Для ведения личного подсобного хозяйства	2.2 Для ведения личного подсобного хозяйства (приусадебный земельный участок)	Образование земельного участка путем перераспределения 59:32:0680001:164 с землями, находящимися в государственной или муниципальной собственности.	-



№	Условный номер на чертеже межевания территории	Кадастровый номер исходного земельного участка с номерами контуров	Адрес земельного участка (местоположение)	Площадь земельных участков		Вид разрешенного использования исходного земельного участка	Вид разрешенного использования образуемого земельного участка	Обоснование проектных решений, в том числе возможные способы образования земельного участка	Отнесение земельного участка как территории общего пользования или имуществу общего
				Площадь земельного участка, кв.м по сведениям ЕГРН	Площадь земельного участка, кв.м по проекту межевания				
1	2	3	4	5	6	7	8	9	10
127	:3У220	59:32:0680001:3У220	Пермский край, Пермский район, с. Култаево	-	1955	Для личного подсобного хозяйства	2.2 Для ведения личного подсобного хозяйства (приусадебный земельный участок)	Образование земельного участка путем перераспределения 59:32:0680001:1040 с землями, находящимися в государственной или муниципальной собственности.	-
128	:3У221	59:32:0680001:3У221	Пермский край, Пермский район, с. Култаево	-	1915	Для ведения личного подсобного хозяйства	2.2 Для ведения личного подсобного хозяйства (приусадебный земельный участок)	Образование земельного участка путем перераспределения 59:32:0680001:3836 с землями, находящимися в государственной или муниципальной собственности.	-
129	:3У222	59:32:0680001:3У222	Пермский край, Пермский район, с. Култаево	-	1971	Для ведения личного подсобного хозяйства	2.2 Для ведения личного подсобного хозяйства (приусадебный земельный участок)	Образование земельного участка путем перераспределения 59:32:0680001:2849 с землями, находящимися в государственной или муниципальной собственности.	-



№	Условный номер на чертеже межевания территории	Кадастровый номер исходного земельного участка с номерами контуров	Адрес земельного участка (местоположение земельного участка)	Площадь земельных участков		Вид разрешенного использования исходного земельного участка	Вид разрешенного использования образуемого земельного участка	Обоснование проектных решений, в том числе возможные способы образования земельного участка	Отнесение земельного участка как территории общего пользования или имуществу общего
				Площадь земельного участка, кв.м по сведениям ЕГРН	Площадь земельного участка, кв.м по проекту межевания				
1	2	3	4	5	6	7	8	9	10
130	:3У226	59:32:0680001:3У226	Пермский край, Пермский район, с. Култаево	-	1500	Магазины	4.4 Магазины	Образование земельного участка путем перераспределения 59:32:0680001:4024 с землями, находящимися в государственной или муниципальной собственности.	-
131	:3У228	59:32:0680001:3У228	Пермский край, Пермский район, с. Култаево	-	1894	Для ведения личного подсобного хозяйства	2.2 Для ведения личного подсобного хозяйства (приусадебный земельный участок)	Образование земельного участка путем перераспределения 59:32:0680001:10310 с землями, находящимися в государственной или муниципальной собственности.	-
132	:3У23	59:32:0680001:3У23	Пермский край, Пермский район, с. Култаево	-	1384	Для личного подсобного хозяйства	2.2 Для ведения личного подсобного хозяйства (приусадебный земельный участок)	Образование земельного участка путем перераспределения 59:32:0680001:2653 с землями, находящимися в государственной или муниципальной собственности.	-



№	Условный номер на чертеже межевания территории	Кадастровый номер исходного земельного участка с номерами контуров	Адрес земельного участка (местоположение земельного участка)	Площадь земельных участков		Вид разрешенного использования исходного земельного участка	Вид разрешенного использования образуемого земельного участка	Обоснование проектных решений, в том числе возможные способы образования земельного участка	Отнесение земельного участка как территории общего пользования или имуществу общего
				Площадь земельного участка, кв.м по сведениям ЕГРН	Площадь земельного участка, кв.м по проекту межевания				
1	2	3	4	5	6	7	8	9	10
133	:3У230	59:32:0680001:3У230	Пермский край, Пермский район, с. Култаево	-	1479	Для ведения личного подсобного хозяйства	2.2 Для ведения личного подсобного хозяйства (приусадебный земельный участок)	Образование земельного участка путем перераспределения 59:32:0680001:1045 с землями, находящимися в государственной или муниципальной собственности.	-
134	:3У231	59:32:0680001:3У231	Пермский край, Пермский район, с. Култаево	-	1471	Для ведения личного подсобного хозяйства	2.2 Для ведения личного подсобного хозяйства (приусадебный земельный участок)	Образование земельного участка путем перераспределения 59:32:0680001:3142 с землями, находящимися в государственной или муниципальной собственности.	-
135	:3У233	59:32:0680001:3У233	Пермский край, Пермский район, с. Култаево	-	1499	Для ведения личного подсобного хозяйства	2.2 Для ведения личного подсобного хозяйства (приусадебный земельный участок)	Образование земельного участка путем перераспределения 59:32:0680001:1047 с землями, находящимися в государственной или муниципальной собственности.	-



№	Условный номер на чертеже межевания территории	Кадастровый номер исходного земельного участка с номерами контуров	Адрес земельного участка (местоположение земельного участка)	Площадь земельных участков		Вид разрешенного использования исходного земельного участка	Вид разрешенного использования образуемого земельного участка	Обоснование проектных решений, в том числе возможные способы образования земельного участка	Отнесение земельного участка как территории общего пользования или имуществу общего
				Площадь земельного участка, кв.м по сведениям ЕГРН	Площадь земельного участка, кв.м по проекту межевания				
1	2	3	4	5	6	7	8	9	10
136	:3У240	59:32:0680001:3У240	Пермский край, Пермский район, с. Култаево	-	1852	Для ведения личного подсобного хозяйства (приусадебный земельный участок)	2.2 Для ведения личного подсобного хозяйства (приусадебный земельный участок)	Образование земельного участка путем перераспределения 59:32:0680001:11084 с землями, находящимися в государственной или муниципальной собственности.	-
137	:3У242	59:32:0680001:3У242	Пермский край, Пермский район, с. Култаево	-	1412	Для ведения личного подсобного хозяйства	2.2 Для ведения личного подсобного хозяйства (приусадебный земельный участок)	Образование земельного участка путем перераспределения 59:32:0740001:65 с землями, находящимися в государственной или муниципальной собственности.	-
138	:3У244	59:32:0680001:3У244	Пермский край, Пермский район, с. Култаево	-	2319	Для ведения личного подсобного хозяйства	2.1.1 Малоэтажная многоквартирная жилая застройка	Образование земельного участка путем перераспределения 59:32:0680001:3867 с землями, находящимися в государственной или муниципальной собственности.	-



№	Условный номер на чертеже межевания территории	Кадастровый номер исходного земельного участка с номерами контуров	Адрес земельного участка (местоположение)	Площадь земельных участков		Вид разрешенного использования исходного земельного участка	Вид разрешенного использования образуемого земельного участка	Обоснование проектных решений, в том числе возможные способы образования земельного участка	Отнесение земельного участка как территории общего пользования или имуществу общего
				Площадь земельного участка, кв.м по сведениям ЕГРН	Площадь земельного участка, кв.м по проекту межевания				
1	2	3	4	5	6	7	8	9	10
139	:3У252	59:32:0680001:3У252	Пермский край, Пермский район, с. Култаево	-	1790	Для ведения личного подсобного хозяйства	2.2 Для ведения личного подсобного хозяйства (приусадебный земельный участок)	Образование земельного участка путем перераспределения 59:32:0680001:193 с землями, находящимися в государственной или муниципальной собственности.	-
140	:3У254	59:32:0680001:3У254	Пермский край, Пермский район, с. Култаево	-	2268	Для личного подсобного хозяйства	2.2 Для ведения личного подсобного хозяйства (приусадебный земельный участок)	Образование земельного участка путем перераспределения 59:32:0680001:3154 с землями, находящимися в государственной или муниципальной собственности.	-
141	:3У255	59:32:0680001:3У255	Пермский край, Пермский район, с. Култаево	-	1900	Для ведения личного подсобного хозяйства	2.2 Для ведения личного подсобного хозяйства (приусадебный земельный участок)	Образование земельного участка путем перераспределения 59:32:0680001:3310 с землями, находящимися в государственной или муниципальной собственности.	-



№	Условный номер на чертеже межевания территории	Кадастровый номер исходного земельного участка с номерами контуров	Адрес земельного участка (местоположение)	Площадь земельных участков		Вид разрешенного использования исходного земельного участка	Вид разрешенного использования образуемого земельного участка	Обоснование проектных решений, в том числе возможные способы образования земельного участка	Отнесение земельного участка как территории общего пользования или имуществу общего
				Площадь земельного участка, кв.м по сведениям ЕГРН	Площадь земельного участка, кв.м по проекту межевания				
1	2	3	4	5	6	7	8	9	10
142	:3У256	59:32:0680001:3У256	Пермский край, Пермский район, с. Култаево	-	2041	Для ведения личного подсобного хозяйства	2.2 Для ведения личного подсобного хозяйства (приусадебный земельный участок)	Образование земельного участка путем перераспределения 59:32:0680001:2790 с землями, находящимися в государственной или муниципальной собственности.	-
143	:3У257	59:32:0680001:3У257	Пермский край, Пермский район, с. Култаево	-	2736	Для строительства дома и ведения приусадебного хозяйства	2.2 Для ведения личного подсобного хозяйства (приусадебный земельный участок)	Образование земельного участка путем перераспределения 59:32:0680001:2774 с землями, находящимися в государственной или муниципальной собственности.	-
144	:3У261	59:32:0680001:3У261	Пермский край, Пермский район, с. Култаево	-	5182	Под объекты автомобильного транспорта	4.9.1 Объекты дорожного сервиса	Образование земельного участка путем перераспределения 59:32:0680001:2664 с землями, находящимися в государственной или муниципальной собственности.	-





№	Условный номер на чертеже межевания территории	Кадастровый номер исходного земельного участка с номерами контуров	Адрес земельного участка (местоположение)	Площадь земельных участков		Вид разрешенного использования исходного земельного участка	Вид разрешенного использования образуемого земельного участка	Обоснование проектных решений, в том числе возможные способы образования земельного участка	Отнесение земельного участка как территории общего пользования или имуществу общего
				Площадь земельного участка, кв.м по сведениям ЕГРН	Площадь земельного участка, кв.м по проекту межевания				
1	2	3	4	5	6	7	8	9	10
145	:3У262	59:32:0680001:3У262	Пермский край, Пермский район, с. Култаево	-	1244	Для ведения личного подсобного хозяйства (приусадебный земельный участок)	2.2 Для ведения личного подсобного хозяйства (приусадебный земельный участок)	Образование земельного участка путем перераспределения 59:32:0680001:11168 с землями, находящимися в государственной или муниципальной собственности.	-
146	:3У38	59:32:0680001:3У38	Пермский край, Пермский район, с. Култаево	-	900	Для ведения личного подсобного хозяйства (приусадебный земельный участок)	2.2 Для ведения личного подсобного хозяйства (приусадебный земельный участок)	Образование земельного участка путем перераспределения 59:32:0680001:11994 с землями, находящимися в государственной или муниципальной собственности.	-
147	:3У381	59:32:0680001:3У381	Пермский край, Пермский район, с. Култаево	-	630	Для ведения личного подсобного хозяйства	2.2 Для ведения личного подсобного хозяйства (приусадебный земельный участок)	Образование земельного участка путем перераспределения 59:32:0680001:8084 с землями, находящимися в государственной или муниципальной собственности.	-



№	Условный номер на чертеже межевания территории	Кадастровый номер исходного земельного участка с номерами контуров	Адрес земельного участка (местоположение)	Площадь земельных участков		Вид разрешенного использования исходного земельного участка	Вид разрешенного использования образуемого земельного участка	Обоснование проектных решений, в том числе возможные способы образования земельного участка	Отнесение земельного участка как территории общего пользования или имуществу общего
				Площадь земельного участка, кв.м по сведениям ЕГРН	Площадь земельного участка, кв.м по проекту межевания				
1	2	3	4	5	6	7	8	9	10
148	:ЗУ382	59:32:0680001:ЗУ382	Пермский край, Пермский район, с. Култаево	-	525	Для ведения личного подсобного хозяйства	2.2 Для ведения личного подсобного хозяйства (приусадебный земельный участок)	Образование земельного участка путем перераспределения 59:32:0680001:8083 с землями, находящимися в государственной или муниципальной собственности.	-
149	:ЗУ394	59:32:0680001:ЗУ394	Пермский край, Пермский район, с. Култаево	-	254	Под общественную застройку	4.4 Магазины	Образование земельного участка путем перераспределения 59:32:0680001:1291 с землями, находящимися в государственной или муниципальной собственности.	-
150	:ЗУ4	59:32:0680001:ЗУ4	Пермский край, Пермский район, с. Култаево	-	1193	Для ведения личного подсобного хозяйства	2.2 Для ведения личного подсобного хозяйства (приусадебный земельный участок)	Образование земельного участка путем перераспределения 59:32:0680001:3279 с землями, находящимися в государственной или муниципальной собственности.	-



№	Условный номер на чертеже межевания территории	Кадастровый номер исходного земельного участка с номерами контуров	Адрес земельного участка (местоположение)	Площадь земельных участков		Вид разрешенного использования исходного земельного участка	Вид разрешенного использования образуемого земельного участка	Обоснование проектных решений, в том числе возможные способы образования земельного участка	Отнесение земельного участка как территории общего пользования или имуществу общего
				Площадь земельного участка, кв.м по сведениям ЕГРН	Площадь земельного участка, кв.м по проекту межевания				
1	2	3	4	5	6	7	8	9	10
151	:ЗУ437	59:32:0680001:ЗУ437	Пермский край, Пермский район, с. Култаево	-	3947	Под жилую застройку Среднеэтажную	2.1.1 Малоэтажная многоквартирная жилая застройка	Образование земельного участка путем перераспределения 59:32:0680001:91 с землями, находящимися в государственной или муниципальной собственности.	-
152	:ЗУ438	59:32:0680001:ЗУ438	Пермский край, Пермский район, с. Култаево	-	242	Под общественную застройку	4.4 Магазины	Образование земельного участка путем перераспределения 59:32:0680001:1505 с землями, находящимися в государственной или муниципальной собственности.	-
153	:ЗУ439	59:32:0680001:ЗУ439	Пермский край, Пермский район, с. Култаево	-	3038	Под жилую застройку Среднеэтажную	2.1.1 Малоэтажная многоквартирная жилая застройка	Образование земельного участка путем перераспределения 59:32:0680001:163 с землями, находящимися в государственной или муниципальной собственности.	-



№	Условный номер на чертеже межевания территории	Кадастровый номер исходного земельного участка с номерами контуров	Адрес земельного участка (местоположение земельного участка)	Площадь земельных участков		Вид разрешенного использования исходного земельного участка	Вид разрешенного использования образуемого земельного участка	Обоснование проектных решений, в том числе возможные способы образования земельного участка	Отнесение земельного участка как территории общего пользования или имуществу общего
				Площадь земельного участка, кв.м по сведениям ЕГРН	Площадь земельного участка, кв.м по проекту межевания				
1	2	3	4	5	6	7	8	9	10
154	:3У440	59:32:0680001:3У440	Пермский край, Пермский район, с. Култаево	-	2835	Под жилую застройку Среднеэтажную	2.1.1 Малоэтажная многоквартирная жилая застройка	Образование земельного участка путем перераспределения 59:32:0680001:159 с землями, находящимися в государственной или муниципальной собственности.	-
155	:3У441	59:32:0680001:3У441	Пермский край, Пермский район, с. Култаево	-	2675	2.1.1 Малоэтажная многоквартирная жилая застройка	2.1.1 Малоэтажная многоквартирная жилая застройка	Образование земельного участка путем перераспределения 59:32:0680001:3У320 с землями, находящимися в государственной или муниципальной собственности.	-
156	:3У444	59:32:0680001:3У444	Пермский край, Пермский район, с. Култаево	-	2277	Под жилую застройку Среднеэтажную	2.1.1 Малоэтажная многоквартирная жилая застройка	Образование земельного участка путем перераспределения 59:32:0680001:157 с землями, находящимися в государственной или муниципальной собственности.	-



№	Условный номер на чертеже межевания территории	Кадастровый номер исходного земельного участка с номерами контуров	Адрес земельного участка (местоположение земельного участка)	Площадь земельных участков		Вид разрешенного использования исходного земельного участка	Вид разрешенного использования образуемого земельного участка	Обоснование проектных решений, в том числе возможные способы образования земельного участка	Отнесение земельного участка как территории общего пользования или имуществу общего
				Площадь земельного участка, кв.м по сведениям ЕГРН	Площадь земельного участка, кв.м по проекту межевания				
1	2	3	4	5	6	7	8	9	10
157	:3У445	59:32:0680001:3У445	Пермский край, Пермский район, с. Култаево	-	2118	Под жилую застройку Среднеэтажную	2.1.1 Малоэтажная многоквартирная жилая застройка	Образование земельного участка путем перераспределения 59:32:0680001:152 с землями, находящимися в государственной или муниципальной собственности.	-
158	:3У446	59:32:0680001:3У446	Пермский край, Пермский район, с. Култаево	-	2105	Под жилую застройку Среднеэтажную	2.1.1 Малоэтажная многоквартирная жилая застройка	Образование земельного участка путем перераспределения 59:32:0680001:158 с землями, находящимися в государственной или муниципальной собственности.	-
159	:3У447	59:32:0680001:3У447	Пермский край, Пермский район, с. Култаево	-	2636	Под жилую застройку Среднеэтажную	2.1.1 Малоэтажная многоквартирная жилая застройка	Образование земельного участка путем перераспределения 59:32:0680001:160 с землями, находящимися в государственной или муниципальной собственности.	-



№	Условный номер на чертеже межевания территории	Кадастровый номер исходного земельного участка с номерами контуров	Адрес земельного участка (местоположение)	Площадь земельных участков		Вид разрешенного использования исходного земельного участка	Вид разрешенного использования образуемого земельного участка	Обоснование проектных решений, в том числе возможные способы образования земельного участка	Отнесение земельного участка как территории общего пользования или имуществу общего
				Площадь земельного участка, кв.м по сведениям ЕГРН	Площадь земельного участка, кв.м по проекту межевания				
1	2	3	4	5	6	7	8	9	10
160	:ЗУ448	59:32:0680001:ЗУ448	Пермский край, Пермский район, с. Култаево	-	3201	Для ведения личного подсобного хозяйства	2.1.1 Малоэтажная многоквартирная жилая застройка	Образование земельного участка путем перераспределения 59:32:0680001:3893 с землями, находящимися в государственной или муниципальной собственности.	-
161	:ЗУ449	59:32:0680001:ЗУ449	Пермский край, Пермский район, с. Култаево	-	888	Под жилую застройку Малоэтажную	2.1.1 Малоэтажная многоквартирная жилая застройка	Образование земельного участка путем перераспределения 59:32:0680001:161 с землями, находящимися в государственной или муниципальной собственности.	-
162	:ЗУ452	59:32:0680001:ЗУ452	Пермский край, Пермский район, с. Култаево	-	1369	Под общественную застройку	5.1 Спорт	Образование земельного участка путем перераспределения 59:32:0680001:2656 с землями, находящимися в государственной или муниципальной собственности.	-



№	Условный номер на чертеже межевания территории	Кадастровый номер исходного земельного участка с номерами контуров	Адрес земельного участка (местоположение)	Площадь земельных участков		Вид разрешенного использования исходного земельного участка	Вид разрешенного использования образуемого земельного участка	Обоснование проектных решений, в том числе возможные способы образования земельного участка	Отнесение земельного участка как территории общего пользования или имуществу общего
				Площадь земельного участка, кв.м по сведениям ЕГРН	Площадь земельного участка, кв.м по проекту межевания				
1	2	3	4	5	6	7	8	9	10
163	:3У453	59:32:0680001:3У453	Пермский край, Пермский район, с. Култаево	-	750	Для сенокошения	1.19 Сенокошение	Образование земельного участка путем перераспределения 59:32:0680001:8803 с землями, находящимися в государственной или муниципальной собственности.	-
164	:3У454	59:32:0680001:3У454	Пермский край, Пермский район, с. Култаево	-	1020	Под общественную застройку	4.4 Магазины	Образование земельного участка путем перераспределения 59:32:0680001:4378 с землями, находящимися в государственной или муниципальной собственности.	-
165	:3У5	59:32:0680001:3У5	Пермский край, Пермский район, с. Култаево	-	1401	Для ведения личного подсобного хозяйства (приусадебный земельный участок)	13.2 Ведение садоводства	Образование земельного участка путем перераспределения 59:32:0680001:3120 с землями, находящимися в государственной или муниципальной собственности.	-



№	Условный номер на чертеже межевания территории	Кадастровый номер исходного земельного участка с номерами контуров	Адрес земельного участка (местоположение)	Площадь земельных участков		Вид разрешенного использования исходного земельного участка	Вид разрешенного использования образуемого земельного участка	Обоснование проектных решений, в том числе возможные способы образования земельного участка	Отнесение земельного участка как территории общего пользования или имуществу общего
				Площадь земельного участка, кв.м по сведениям ЕГРН	Площадь земельного участка, кв.м по проекту межевания				
1	2	3	4	5	6	7	8	9	10
166	:3У55	59:32:0680001:3У55	Пермский край, Пермский район, с. Култаево	-	1223	Для ведения личного подсобного хозяйства	2.2 Для ведения личного подсобного хозяйства (приусадебный земельный участок)	Образование земельного участка путем перераспределения 59:32:0680001:9531 с землями, находящимися в государственной или муниципальной собственности.	-
167	:3У56	59:32:0680001:3У56	Пермский край, Пермский район, с. Култаево	-	1519	Для ведения личного подсобного хозяйства	2.2 Для ведения личного подсобного хозяйства (приусадебный земельный участок)	Образование земельного участка путем перераспределения 59:32:0690001:177 с землями, находящимися в государственной или муниципальной собственности.	-
168	:3У57	59:32:0680001:3У57	Пермский край, Пермский район, с. Култаево	-	2070	Для ведения личного подсобного хозяйства	2.2 Для ведения личного подсобного хозяйства (приусадебный земельный участок)	Образование земельного участка путем перераспределения 59:32:0680001:498 с землями, находящимися в государственной или муниципальной собственности.	-





№	Условный номер на чертеже межевания территории	Кадастровый номер исходного земельного участка с номерами контуров	Адрес земельного участка (местоположение)	Площадь земельных участков		Вид разрешенного использования исходного земельного участка	Вид разрешенного использования образуемого земельного участка	Обоснование проектных решений, в том числе возможные способы образования земельного участка	Отнесение земельного участка как территории общего пользования или имуществу общего
				Площадь земельного участка, кв.м по сведениям ЕГРН	Площадь земельного участка, кв.м по проекту межевания				
1	2	3	4	5	6	7	8	9	10
169	:3У58	59:32:0680001:3У58	Пермский край, Пермский район, с. Култаево	-	2216	Для личного подсобного хозяйства	2.2 Для ведения личного подсобного хозяйства (приусадебный земельный участок)	Образование земельного участка путем перераспределения 59:32:0680001:497 с землями, находящимися в государственной или муниципальной собственности.	-
170	:3У59	59:32:0680001:3У59	Пермский край, Пермский район, с. Култаево	-	425	Для благоустройства территории (устройство газонов, пешеходных дорожек и других элементов благоустройства)	12.0.2 Благоустройство территории	Образование земельного участка путем перераспределения 59:32:0680001:9286 с землями, находящимися в государственной или муниципальной собственности.	-
171	:3У60	59:32:0680001:3У60	Пермский край, Пермский район, с. Култаево	-	1025	Для ведения личного подсобного хозяйства	2.2 Для ведения личного подсобного хозяйства (приусадебный земельный участок)	Образование земельного участка путем перераспределения 59:32:0680001:7844 с землями, находящимися в государственной или муниципальной собственности.	-



№	Условный номер на чертеже межевания территории	Кадастровый номер исходного земельного участка с номерами контуров	Адрес земельного участка (местоположение)	Площадь земельных участков		Вид разрешенного использования исходного земельного участка	Вид разрешенного использования образуемого земельного участка	Обоснование проектных решений, в том числе возможные способы образования земельного участка	Отнесение земельного участка как территории общего пользования или имуществу общего
				Площадь земельного участка, кв.м по сведениям ЕГРН	Площадь земельного участка, кв.м по проекту межевания				
1	2	3	4	5	6	7	8	9	10
172	:ЗУ602	59:32:0680001:ЗУ602	Пермский край, Пермский район, с. Култаево	—	1155	Для огородничества	13.1 Ведение огородничества	Образование земельного участка путем перераспределения 59:32:0680001:8675 с землями, находящимися в государственной или муниципальной собственности.	-
173	:ЗУ61	59:32:0680001:ЗУ61	Пермский край, Пермский район, с. Култаево	-	801	Для ведения личного подсобного хозяйства	2.2 Для ведения личного подсобного хозяйства (приусадебный земельный участок)	Образование земельного участка путем перераспределения 59:32:0680001:9463 с землями, находящимися в государственной или муниципальной собственности.	-
174	:ЗУ63	59:32:0680001:ЗУ63	Пермский край, Пермский район, с. Култаево	-	1380	Для ведения личного подсобного хозяйства	2.2 Для ведения личного подсобного хозяйства (приусадебный земельный участок)	Образование земельного участка путем перераспределения 59:32:0680001:4852 с землями, находящимися в государственной или муниципальной собственности.	-



№	Условный номер на чертеже межевания территории	Кадастровый номер исходного земельного участка с номерами контуров	Адрес земельного участка (местоположение)	Площадь земельных участков		Вид разрешенного использования исходного земельного участка	Вид разрешенного использования образуемого земельного участка	Обоснование проектных решений, в том числе возможные способы образования земельного участка	Отнесение земельного участка как территории общего пользования или имуществу общего
				Площадь земельного участка, кв.м по сведениям ЕГРН	Площадь земельного участка, кв.м по проекту межевания				
1	2	3	4	5	6	7	8	9	10
175	:ЗУ64	59:32:0680001:ЗУ64	Пермский край, Пермский район, с. Култаево	-	919	Отдельно стоящие многоквартирные жилые дома с приусадебными участками этажностью не выше 3 этажей	2.1 Для индивидуального жилищного строительства	Образование земельного участка путем перераспределения 59:32:0680001:9748 с землями, находящимися в государственной или муниципальной собственности.	-
176	:ЗУ65	59:32:0680001:ЗУ65	Пермский край, Пермский район, с. Култаево	-	1613	Для личного подсобного хозяйства	2.2 Для ведения личного подсобного хозяйства (приусадебный земельный участок)	Образование земельного участка путем перераспределения 59:32:0680001:2966 с землями, находящимися в государственной или муниципальной собственности.	-
177	:ЗУ654	59:32:0680001:ЗУ654	Пермский край, Пермский район, с. Култаево	-	2809	Под промышленные предприятия	6.9 Склад	Образование земельного участка путем перераспределения 59:32:0680001:2753 с землями, находящимися в государственной или муниципальной собственности.	-



№	Условный номер на чертеже межевания территории	Кадастровый номер исходного земельного участка с номерами контуров	Адрес земельного участка (местоположение земельного участка)	Площадь земельных участков		Вид разрешенного использования исходного земельного участка	Вид разрешенного использования образуемого земельного участка	Обоснование проектных решений, в том числе возможные способы образования земельного участка	Отнесение земельного участка как территории общего пользования или имуществу общего
				Площадь земельного участка, кв.м по сведениям ЕГРН	Площадь земельного участка, кв.м по проекту межевания				
1	2	3	4	5	6	7	8	9	10
178	:3У66	59:32:0680001:3У66	Пермский край, Пермский район, с. Култаево	-	1723	Для ведения личного подсобного хозяйства	2.2 Для ведения личного подсобного хозяйства (приусадебный земельный участок)	Образование земельного участка путем перераспределения 59:32:0680001:20 с землями, находящимися в государственной или муниципальной собственности.	-
179	:3У7	59:32:0680001:3У7	Пермский край, Пермский район, с. Култаево	-	704	Отдельно стоящие многоквартирные жилые дома с приусадебными участками этажностью не выше 3 этажей	2.1 Для индивидуального жилищного строительства	Образование земельного участка путем перераспределения 59:32:0680001:9980 с землями, находящимися в государственной или муниципальной собственности.	-
180	:3У71	59:32:0680001:3У71	Пермский край, Пермский район, с. Култаево	-	1085	Для ведения личного подсобного хозяйства	2.2 Для ведения личного подсобного хозяйства (приусадебный земельный участок)	Образование земельного участка путем перераспределения 59:32:0680001:8791 с землями, находящимися в государственной или муниципальной собственности.	-



№	Условный номер на чертеже межевания территории	Кадастровый номер исходного земельного участка с номерами контуров	Адрес земельного участка (местоположение)	Площадь земельных участков		Вид разрешенного использования исходного земельного участка	Вид разрешенного использования образуемого земельного участка	Обоснование проектных решений, в том числе возможные способы образования земельного участка	Отнесение земельного участка как территории общего пользования или имуществу общего
				Площадь земельного участка, кв.м по сведениям ЕГРН	Площадь земельного участка, кв.м по проекту межевания				
1	2	3	4	5	6	7	8	9	10
181	:3У75	59:32:0680001:3У75	Пермский край, Пермский район, с. Култаево	-	3669	Отдельно стоящие многоквартирные жилые дома с приусадебными участками этажностью не выше 3 этажей	2.1 Для индивидуального жилищного строительства	Образование земельного участка путем перераспределения 59:32:0680001:9725 с землями, находящимися в государственной или муниципальной собственности.	-
182	:3У762	59:32:0680001:3У762	Пермский край, Пермский район, с. Култаево	-	3332	12.0.1 Улично-дорожная сеть	12.0.1 Улично-дорожная сеть	Образование земельного участка путем перераспределения 59:32:0680001:3У109 с землями, находящимися в государственной или муниципальной собственности.	-
183	:3У78	59:32:0680001:3У78	Пермский край, Пермский район, с. Култаево	-	1082	Для личного подсобного хозяйства	2.2 Для ведения личного подсобного хозяйства (приусадебный земельный участок)	Образование земельного участка путем перераспределения 59:32:0680001:8998 с землями, находящимися в государственной или муниципальной собственности.	-



№	Условный номер на чертеже межевания территории	Кадастровый номер исходного земельного участка с номерами контуров	Адрес земельного участка (местоположение)	Площадь земельных участков		Вид разрешенного использования исходного земельного участка	Вид разрешенного использования образуемого земельного участка	Обоснование проектных решений, в том числе возможные способы образования земельного участка	Отнесение земельного участка как территории общего пользования или имуществу общего
				Площадь земельного участка, кв.м по сведениям ЕГРН	Площадь земельного участка, кв.м по проекту межевания				
1	2	3	4	5	6	7	8	9	10
184	:3У79	59:32:0680001:3У79	Пермский край, Пермский район, с. Култаево	-	1236	Для личного подсобного хозяйства	2.2 Для ведения личного подсобного хозяйства (приусадебный земельный участок)	Образование земельного участка путем перераспределения 59:32:0680001:8997 с землями, находящимися в государственной или муниципальной собственности.	-
185	:3У8	59:32:0680001:3У8	Пермский край, Пермский район, с. Култаево	-	1400	Отдельно стоящие многоквартирные жилые дома с приусадебными участками этажностью не выше 3 этажей	2.1 Для индивидуального жилищного строительства	Образование земельного участка путем перераспределения 59:32:0680001:3009 с землями, находящимися в государственной или муниципальной собственности.	-
186	:3У92	59:32:0680001:3У92	Пермский край, Пермский район, с. Култаево	-	1136	Для ведения личного подсобного хозяйства	2.2 Для ведения личного подсобного хозяйства (приусадебный земельный участок)	Образование земельного участка путем перераспределения 59:32:0680001:7832 с землями, находящимися в государственной или муниципальной собственности.	-



№	Условный номер на чертеже межевания территории	Кадастровый номер исходного земельного участка с номерами контуров	Адрес земельного участка (местоположение)	Площадь земельных участков		Вид разрешенного использования исходного земельного участка	Вид разрешенного использования образуемого земельного участка	Обоснование проектных решений, в том числе возможные способы образования земельного участка	Отнесение земельного участка как территории общего пользования или имуществу общего
				Площадь земельного участка, кв.м по сведениям ЕГРН	Площадь земельного участка, кв.м по проекту межевания				
1	2	3	4	5	6	7	8	9	10
187	59:32:0000000:3У36	59:32:0000000:3У36	Пермский край, Пермский район, с. Култаево	-	1402	Для личного подсобного хозяйства	2.2 Для ведения личного подсобного хозяйства (приусадебный земельный участок)	Образование земельного участка путем перераспределения 59:32:0680001:3087 с землями, находящимися в государственной или муниципальной собственности.	-
188	59:32:0000000:3У37	59:32:0000000:3У37	Пермский край, Пермский район, с. Култаево	-	1655	Для личного подсобного хозяйства	2.2 Для ведения личного подсобного хозяйства (приусадебный земельный участок)	Образование земельного участка путем перераспределения 59:32:0680001:3252 с землями, находящимися в государственной или муниципальной собственности.	-



### **3. Сведения об утвержденных проектах межевания, границы проектирования которых вошли в границы проектирования разрабатываемого проекта**

При разработке настоящего проекта межевания территории кадастрового квартала 59:32:0680001 учтены документации по планировке территории, утвержденные:

- Постановлением администрации Пермского муниципального района от 21 июля–2016 г. № 358 «Проект планировки и проект межевания части территории с. Култаево в районе ул. Садовая Култаевского сельского поселения Пермского муниципального района Пермского края, с целью размещения линейных объектов»;
- Постановлением администрации Пермского муниципального района от 21 апреля 2018 г. № 165 «Проект планировки и проект межевания части территории с. Култаево Култаевского сельского поселения Пермского муниципального района Пермского края, с целью размещения линейного объекта – подъездная дорога»;
- Постановлением администрации Пермского муниципального района от 19 июля 2018 г. № 380 «Проект планировки и проект межевания части территории с. Култаево Култаевского сельского поселения Пермского муниципального района Пермского края по объекту: «Капитальный ремонт ГТС пруда на р. Сарабаиха в с. Култаево Пермского района»;
- Постановлением администрации Пермского муниципального района от 27 ноября 2019 г. № 833 «Проект планировки и проект межевания части территории Култаевского сельского поселения Пермского муниципального района Пермского края, с целью размещения линейного объекта автомобильная дорога Култаево – Нижние Муллы, в новой редакции»;
- Постановлением администрации Пермского муниципального района Пермского края от 07 мая 2021 г. № СЭД-2021-299-01-01-05.С-222 «Проект планировки и проект межевания части территории с. Култаево Култаевского сельского поселения Пермского муниципального района Пермского края с целью размещения объекта местного значения, включающей земельный участок с кадастровым номером 59:32:0680001:10054»;
- Постановлением администрации Пермского муниципального района Пермского края от 05 марта 2022 г. № СЭД-2022-299-01-01-05.С-125 «Проект планировки и проект межевания части территории с. Култаево Култаевского сельского поселения Пермского муниципального района Пермского края, включающей земельный участок с кадастровым номером 59:32:0680001:41».

### **4. Целевое назначение лесов, вид (виды) разрешенного использования лесного участка, количественные и качественные характеристики лесного участка, сведения о нахождении лесного участка в границах особо защитных участков лесов (в случае, если подготовка проекта межевания территории**





**осуществляется в целях определения местоположения границ, образуемых и (или) изменяемых лесных участков)**

В соответствии с выпиской из Государственного лесного реестра в границах кадастрового квартала 59:32:0680001 расположены границы Пермского лесничества, Култаевское участковое лесничество:

- квартале №№79 (1-18) защитные леса (ценные леса: нерестоохранные полосы лесов), защитные леса (леса, выполняющие функции защиты природных и иных объектов: леса, расположенные в зеленых зонах);
- 88 (1-40) защитные леса (леса, выполняющие функции защиты природных и иных объектов: леса, расположенные в зеленых зонах);
- 89 (1-63) защитные леса (леса, расположенные в защитных полосах лесов (леса, расположенные в границах полос отвода железных дорог и придорожных полос автомобильных дорог).

**5. Сведения о границах территории, в отношении которой утвержден проект межевания**

Таблица 2

Каталог координат характерных точек границы проектирования  
Система координат МСК-59

№	Координаты, м	
	X	Y
1	506124,46	2215378,79
2	506127,19	2215384,73
3	506139,99	2215406,84
4	506147,80	2215416,61
5	506115,27	2215440,18
6	506103,39	2215449,13
7	506096,79	2215453,59
8	506094,01	2215455,61
9	506117,74	2215513,17
10	506112,25	2215524,41
11	506108,49	2215532,15
12	506098,25	2215553,18
13	506138,23	2215573,24
14	506143,96	2215576,16
15	506152,08	2215592,80
16	506127,12	2215649,48
17	506122,84	2215675,61
18	506109,26	2215673,41
19	506105,99	2215707,95
20	506117,22	2215709,93

№	Координаты, м	
	X	Y
21	506113,20	2215734,54
22	506106,57	2215732,31
23	506115,16	2215778,34
24	506119,25	2215800,23
25	506109,37	2215829,88
26	506097,63	2215845,43
27	506095,49	2215848,26
28	506087,92	2215853,41
29	506070,17	2215865,47
30	506062,59	2215856,06
31	506061,29	2215855,09
32	506056,75	2215841,95
33	506051,15	2215822,85
34	506049,61	2215818,61
35	506045,32	2215806,76
36	506042,23	2215795,45
37	506015,44	2215779,39
38	505976,81	2215806,78
39	505972,65	2215797,41
40	505958,60	2215804,79
41	505964,52	2215815,45
42	505970,34	2215825,94
43	505956,76	2215835,33
44	505971,74	2215868,22
45	505981,16	2215880,68
46	505989,04	2215892,27
47	506001,34	2215904,11
48	506012,14	2215916,24
49	506024,71	2215929,07
50	506041,43	2215946,11
51	506056,18	2215961,15
52	506093,58	2216011,19
53	506101,33	2216020,91
54	506110,70	2216032,63
55	506120,21	2216071,63
56	506151,76	2216101,88
57	506166,11	2216118,52
58	506167,33	2216127,54
59	506166,63	2216139,80
60	506164,98	2216149,47
61	506160,97	2216163,45
62	506158,44	2216171,90
63	506156,75	2216177,71
64	506154,70	2216184,78
65	506143,75	2216210,18
66	506139,50	2216224,13



№	Координаты, м	
	X	Y
67	506136,07	2216227,47
68	506127,49	2216261,99
69	506121,25	2216287,07
70	506120,01	2216292,08
71	506091,13	2216265,96
72	506083,22	2216258,82
73	506063,65	2216238,96
74	505891,04	2216063,86
75	505882,56	2216055,26
76	505859,42	2216031,80
77	505840,38	2216012,48
78	505817,14	2215997,51
79	505798,81	2215983,86
80	505786,67	2215973,41
81	505771,93	2215960,91
82	505759,45	2215949,36
83	505729,42	2215925,15
84	505723,61	2215920,15
85	505716,87	2215915,02
86	505698,30	2215903,51
87	505688,13	2215891,84
88	505656,84	2215856,63
89	505596,16	2215775,25
90	505538,28	2215697,61
91	505480,97	2215620,75
92	505446,80	2215574,92
93	505375,58	2215479,40
94	505346,09	2215439,84
95	505341,88	2215434,20
96	505312,42	2215394,70
97	505300,13	2215381,16
98	505295,39	2215376,16
99	505292,63	2215373,26
100	505271,57	2215342,87
101	505236,82	2215293,64
102	505196,83	2215237,64
103	505168,03	2215196,46
104	505127,78	2215138,34
105	505120,00	2215127,40
106	505091,05	2215086,65
107	505082,11	2215074,07
108	505065,45	2215050,62
109	505031,69	2215003,09
110	504947,44	2214884,57
111	504938,44	2214872,44
112	504917,62	2214843,35



№	Координаты, м	
	X	Y
113	504906,61	2214827,98
114	504896,06	2214812,27
115	504781,97	2214651,77
116	504770,85	2214636,16
117	504695,11	2214529,59
118	504692,84	2214530,87
119	504675,77	2214507,14
120	504677,27	2214506,07
121	504672,23	2214498,68
122	504587,82	2214375,06
123	504575,03	2214357,07
124	504559,22	2214333,90
125	504546,57	2214315,26
126	504533,56	2214296,54
127	504525,19	2214283,83
128	504517,63	2214272,78
129	504510,90	2214262,92
130	504503,22	2214251,16
131	504496,83	2214241,79
132	504494,43	2214238,28
133	504437,56	2214158,29
134	504428,03	2214144,88
135	504409,41	2214113,51
136	504393,17	2214085,36
137	504411,04	2214083,30
138	504491,24	2214077,94
139	504544,97	2214064,07
140	504612,41	2214043,27
141	504614,35	2214043,23
142	504621,13	2214040,24
143	504620,65	2214036,33
144	504617,84	2214013,67
145	504611,51	2213968,67
146	504630,78	2213958,82
147	504664,21	2213986,86
148	504682,99	2214008,72
149	504687,66	2214017,36
150	504696,42	2214007,90
151	504704,53	2213998,74
152	504689,75	2213987,27
153	504692,45	2213984,70
154	504695,31	2213981,96
155	504713,44	2213996,12
156	504722,77	2214004,10
157	504721,02	2214005,91
158	504726,67	2214011,71



№	Координаты, м	
	X	Y
159	504731,22	2214016,41
160	504733,19	2214018,38
161	504753,09	2213999,60
162	504755,09	2214002,48
163	504757,88	2214007,30
164	504765,94	2214023,83
165	504796,13	2214005,03
166	504797,96	2214003,97
167	504813,30	2213995,12
168	504863,32	2213967,18
169	504877,90	2213962,51
170	504896,62	2213946,03
171	504923,75	2213924,07
172	504945,66	2213918,02
173	504961,28	2213953,43
174	504977,26	2213965,04
175	505016,80	2213970,80
176	505036,23	2213967,32
177	505040,47	2213972,53
178	505035,15	2213994,66
179	505044,02	2214000,83
180	505048,11	2214001,59
181	505050,67	2213998,01
182	505054,26	2213993,82
183	505057,05	2213991,27
184	505062,57	2213989,98
185	505071,35	2213991,21
186	505078,86	2213995,16
187	505086,10	2213997,45
188	505091,44	2213997,82
189	505094,34	2213996,71
190	505096,39	2213993,76
191	505099,10	2213989,55
192	505102,11	2213981,07
193	505103,34	2213975,70
194	505104,43	2213970,28
195	505104,03	2213965,42
196	505103,47	2213960,86
197	505102,65	2213956,50
198	505101,29	2213952,39
199	505099,62	2213947,83
200	505096,89	2213941,55
201	505093,30	2213936,72
202	505089,06	2213929,24
203	505085,60	2213922,02
204	505082,65	2213917,74



№	Координаты, м	
	X	Y
205	505075,35	2213913,43
206	505064,99	2213911,13
207	505058,09	2213909,05
208	505042,27	2213904,27
209	505032,29	2213902,40
210	505024,94	2213901,03
211	505018,41	2213904,39
212	505017,18	2213903,03
213	505012,94	2213898,52
214	505001,63	2213895,78
215	504998,31	2213897,34
216	504996,26	2213894,48
217	504959,33	2213885,54
218	504941,06	2213878,19
219	504927,50	2213873,60
220	504920,08	2213870,22
221	504910,00	2213865,64
222	504905,13	2213863,43
223	504904,59	2213862,57
224	504900,05	2213855,36
225	504896,97	2213851,92
226	504895,84	2213852,10
227	504891,83	2213845,87
228	504889,55	2213839,73
229	504889,59	2213838,50
230	504889,63	2213837,27
231	504889,66	2213836,32
232	504889,90	2213833,85
233	504877,81	2213802,13
234	504868,80	2213773,07
235	504866,85	2213761,94
236	504870,20	2213743,50
237	504868,66	2213725,04
238	504866,43	2213702,48
239	504870,60	2213689,62
240	504856,71	2213667,01
241	504853,84	2213665,23
242	504848,99	2213662,23
243	504839,18	2213659,67
244	504829,56	2213657,09
245	504826,22	2213656,77
246	504822,17	2213656,39
247	504813,93	2213657,33
248	504805,20	2213657,33
249	504797,66	2213658,70
250	504785,86	2213665,76



№	Координаты, м	
	X	Y
251	504769,88	2213675,31
252	504754,98	2213689,77
253	504745,94	2213684,85
254	504743,33	2213682,56
255	504741,85	2213681,50
256	504737,16	2213677,36
257	504728,12	2213668,57
258	504722,35	2213674,21
259	504714,71	2213685,12
260	504712,94	2213687,65
261	504707,94	2213694,80
262	504701,19	2213704,45
263	504692,45	2213716,94
264	504688,58	2213722,47
265	504675,96	2213740,50
266	504663,35	2213758,52
267	504649,05	2213778,96
268	504634,14	2213774,35
269	504632,65	2213774,79
270	504620,89	2213773,82
271	504606,65	2213766,09
272	504588,78	2213751,56
273	504577,89	2213740,66
274	504572,60	2213736,30
275	504550,99	2213727,98
276	504538,16	2213730,87
277	504530,20	2213733,97
278	504528,84	2213733,00
279	504523,76	2213734,17
280	504520,92	2213729,82
281	504513,52	2213724,72
282	504507,48	2213732,62
283	504474,68	2213707,69
284	504470,13	2213713,90
285	504462,58	2213707,98
286	504451,27	2213697,28
287	504434,14	2213684,55
288	504424,73	2213677,58
289	504422,62	2213676,05
290	504414,06	2213687,13
291	504404,97	2213681,56
292	504396,30	2213676,26
293	504401,50	2213665,74
294	504416,73	2213633,68
295	504431,74	2213602,32
296	504431,12	2213601,77



№	Координаты, м	
	X	Y
297	504453,42	2213557,35
298	504460,09	2213544,06
299	504424,32	2213516,58
300	504413,92	2213508,56
301	504388,85	2213545,92
302	504382,64	2213557,81
303	504279,12	2213463,96
304	504277,00	2213454,89
305	504276,90	2213449,02
306	504275,22	2213441,32
307	504270,02	2213417,72
308	504263,92	2213390,40
309	504259,62	2213367,28
310	504256,60	2213350,90
311	504237,56	2213355,10
312	504225,74	2213324,75
313	504239,88	2213329,17
314	504253,77	2213322,22
315	504252,44	2213316,56
316	504247,69	2213296,47
317	504246,77	2213292,60
318	504245,46	2213290,16
319	504233,64	2213268,08
320	504230,07	2213261,40
321	504223,83	2213249,78
322	504211,60	2213229,05
323	504202,23	2213213,18
324	504201,21	2213211,46
325	504195,91	2213202,46
326	504189,71	2213191,93
327	504186,51	2213186,50
328	504183,91	2213182,08
329	504178,68	2213173,19
330	504173,23	2213170,72
331	504169,15	2213170,31
332	504171,18	2213168,19
333	504168,30	2213164,11
334	504164,35	2213158,49
335	504141,60	2213126,12
336	504125,53	2213102,58
337	504135,05	2213095,45
338	504113,32	2213065,96
339	504105,69	2213055,57
340	504117,83	2213046,05
341	504198,20	2212983,07
342	504219,63	2212966,27





№	Координаты, м	
	X	Y
343	504236,76	2212952,86
344	504226,08	2212939,81
345	504222,62	2212935,58
346	504203,17	2212911,85
347	504170,05	2212860,75
348	504057,54	2212687,18
349	504035,03	2212652,84
350	503997,86	2212596,12
351	504002,91	2212590,85
352	504007,21	2212586,34
353	504013,83	2212579,36
354	504012,34	2212577,04
355	503993,84	2212554,97
356	503911,32	2212456,49
357	503906,71	2212450,99
358	503828,64	2212357,81
359	503746,24	2212259,48
360	503664,47	2212161,89
361	503625,70	2212115,62
362	503589,22	2212076,74
363	503601,38	2212069,24
364	503607,21	2212065,51
365	503609,19	2212064,23
366	503650,80	2212033,83
367	503685,09	2212013,15
368	503698,25	2212002,58
369	503708,49	2211993,09
370	503713,84	2211988,35
371	503719,77	2211983,09
372	503741,15	2211951,88
373	503746,11	2211944,29
374	503750,48	2211937,59
375	503756,23	2211928,79
376	503765,88	2211912,47
377	503766,53	2211910,76
378	503779,08	2211877,72
379	503782,44	2211866,51
380	503784,73	2211858,84
381	503787,26	2211850,42
382	503788,92	2211838,17
383	503789,56	2211834,36
384	503791,53	2211819,56
385	503792,58	2211806,62
386	503792,66	2211805,65
387	503795,77	2211797,03
388	503897,96	2211939,57



№	Координаты, м	
	X	Y
389	503914,80	2211965,31
390	503915,14	2211965,76
391	503921,16	2211973,93
392	503926,50	2211977,97
393	503931,67	2211979,85
394	503950,28	2211994,40
395	503956,18	2211968,24
396	503965,71	2211976,66
397	503971,22	2211982,57
398	503974,83	2211991,70
399	503976,73	2212001,35
400	503976,17	2212007,00
401	503976,17	2212011,26
402	503985,54	2212018,52
403	503996,25	2212026,81
404	504022,22	2212042,55
405	504052,15	2212044,27
406	504108,78	2212069,92
407	504118,05	2212089,99
408	504127,74	2212083,22
409	504201,59	2212039,90
410	504214,89	2212033,25
411	504219,88	2212030,35
412	504226,40	2212026,51
413	504233,12	2212022,57
414	504254,48	2212007,10
415	504260,65	2212001,82
416	504262,49	2211991,11
417	504265,52	2211988,46
418	504268,69	2211985,68
419	504273,78	2211981,63
420	504277,73	2211978,48
421	504288,94	2211964,69
422	504304,62	2211951,26
423	504313,22	2211946,77
424	504321,70	2211942,35
425	504329,07	2211938,11
426	504336,56	2211933,80
427	504349,63	2211929,70
428	504362,59	2211926,39
429	504367,28	2211925,19
430	504380,77	2211929,04
431	504392,42	2211942,91
432	504393,40	2211943,55
433	504395,53	2211940,16
434	504400,50	2211947,52



№	Координаты, м	
	X	Y
435	504405,75	2211950,28
436	504409,21	2211953,84
437	504414,35	2211957,19
438	504430,09	2211974,34
439	504442,97	2211988,69
440	504455,78	2211998,94
441	504479,24	2212012,35
442	504494,30	2212039,97
443	504505,40	2212061,54
444	504523,49	2212096,69
445	504539,54	2212132,03
446	504553,36	2212153,98
447	504558,33	2212161,46
448	504565,14	2212171,66
449	504576,16	2212187,84
450	504584,31	2212198,23
451	504583,79	2212198,61
452	504592,40	2212209,91
453	504601,33	2212221,28
454	504602,03	2212222,48
455	504605,87	2212227,69
456	504612,10	2212235,78
457	504617,83	2212242,82
458	504627,57	2212257,69
459	504628,59	2212257,13
460	504634,51	2212265,71
461	504643,32	2212278,21
462	504645,87	2212281,45
463	504648,08	2212284,23
464	504650,99	2212288,44
465	504657,99	2212298,57
466	504660,05	2212301,83
467	504662,26	2212305,00
468	504670,22	2212316,35
469	504677,86	2212327,24
470	504678,92	2212326,39
471	504690,58	2212342,29
472	504693,84	2212346,83
473	504698,22	2212351,04
474	504719,98	2212371,91
475	504727,74	2212378,27
476	504730,17	2212381,78
477	504736,62	2212387,52
478	504767,32	2212414,82
479	504870,22	2212509,78
480	504875,95	2212506,71



№	Координаты, м	
	X	Y
481	504893,66	2212492,71
482	504919,55	2212472,19
483	504935,73	2212459,37
484	504956,99	2212442,62
485	504971,88	2212430,64
486	504981,84	2212422,63
487	504999,56	2212409,08
488	505024,82	2212402,93
489	505060,08	2212395,28
490	505070,01	2212393,99
491	505093,67	2212397,40
492	505122,59	2212403,52
493	505126,14	2212406,74
494	505129,86	2212410,10
495	505138,36	2212418,92
496	505144,82	2212427,04
497	505188,18	2212463,17
498	505194,39	2212468,37
499	505242,68	2212514,79
500	505251,44	2212505,22
501	505331,10	2212589,76
502	505359,60	2212618,97
503	505374,15	2212638,88
504	505385,81	2212651,74
505	505395,41	2212669,14
506	505403,24	2212679,42
507	505398,10	2212686,60
508	505444,51	2212741,84
509	505473,62	2212778,41
510	505479,13	2212774,90
511	505491,59	2212764,25
512	505499,43	2212758,06
513	505503,48	2212754,89
514	505507,32	2212752,02
515	505524,22	2212736,07
516	505534,84	2212722,10
517	505541,95	2212715,24
518	505554,39	2212698,51
519	505564,65	2212682,55
520	505568,11	2212674,09
521	505570,48	2212669,13
522	505533,20	2212646,25
523	505531,27	2212645,01
524	505527,95	2212642,72
525	505526,19	2212641,58
526	505510,08	2212632,18



№	Координаты, м	
	X	Y
527	505499,80	2212624,37
528	505484,52	2212616,03
529	505481,88	2212614,24
530	505468,87	2212605,42
531	505459,27	2212598,06
532	505457,36	2212596,15
533	505456,65	2212595,42
534	505447,61	2212585,15
535	505455,65	2212583,26
536	505463,72	2212576,24
537	505482,75	2212548,67
538	505499,55	2212524,33
539	505510,59	2212508,32
540	505516,59	2212499,61
541	505531,99	2212477,30
542	505548,95	2212453,46
543	505549,59	2212447,77
544	505562,66	2212424,07
545	505593,81	2212375,22
546	505596,38	2212366,83
547	505604,86	2212354,04
548	505607,50	2212350,22
549	505609,09	2212345,89
550	505604,56	2212342,28
551	505599,98	2212336,76
552	505591,86	2212328,93
553	505604,93	2212310,81
554	505619,46	2212321,29
555	505632,93	2212332,19
556	505655,81	2212308,34
557	505664,13	2212314,08
558	505688,30	2212333,06
559	505667,62	2212359,56
560	505680,76	2212381,88
561	505688,04	2212394,27
562	505697,87	2212400,22
563	505699,89	2212401,44
564	505703,71	2212403,75
565	505720,69	2212413,48
566	505734,04	2212419,27
567	505749,45	2212425,10
568	505751,73	2212422,27
569	505773,05	2212396,74
570	505780,33	2212402,26
571	505759,83	2212425,08
572	505797,23	2212455,25

№	Координаты, м	
	X	Y
573	505816,78	2212434,69
574	505819,28	2212432,02
575	505823,50	2212435,19
576	505864,32	2212466,34
577	505870,44	2212471,01
578	505872,29	2212472,42
579	505906,18	2212498,26
580	505907,41	2212499,61
581	505911,84	2212502,56
582	505942,08	2212525,90
583	505952,95	2212534,29
584	505934,00	2212560,35
585	505932,88	2212561,96
586	505917,83	2212583,99
587	505913,40	2212588,64
588	505915,75	2212590,81
589	505916,65	2212589,88
590	505919,23	2212587,23
591	505935,86	2212602,89
592	505953,19	2212619,51
593	505958,51	2212624,13
594	505956,97	2212626,95
595	505955,65	2212627,96
596	505951,54	2212635,48
597	505947,30	2212644,07
598	505938,78	2212662,32
599	505931,58	2212658,08
600	505928,22	2212656,10
601	505917,05	2212649,53
602	505915,31	2212658,83
603	505905,45	2212650,92
604	505903,23	2212653,14
605	505896,66	2212662,14
606	505889,04	2212670,47
607	505886,07	2212676,02
608	505885,38	2212677,29
609	505886,02	2212679,64
610	505883,52	2212684,25
611	505883,20	2212685,42
612	505882,13	2212687,59
613	505885,67	2212693,22
614	505892,48	2212703,06
615	505896,79	2212709,28
616	505900,06	2212709,16
617	505905,63	2212706,71
618	505914,61	2212700,41



№	Координаты, м	
	X	Y
619	505922,43	2212696,01
620	505927,73	2212692,73
621	505933,85	2212692,17
622	505937,90	2212696,82
623	505936,55	2212704,92
624	505929,17	2212712,04
625	505921,49	2212717,00
626	505914,20	2212720,64
627	505908,46	2212724,76
628	505902,57	2212732,53
629	505901,35	2212735,24
630	505898,29	2212738,29
631	505891,67	2212747,28
632	505889,76	2212751,56
633	505887,32	2212761,57
634	505881,94	2212772,81
635	505876,57	2212790,85
636	505872,38	2212798,98
637	505868,52	2212806,69
638	505859,09	2212809,24
639	505840,89	2212814,83
640	505829,64	2212820,09
641	505822,47	2212827,02
642	505813,12	2212837,38
643	505805,60	2212845,71
644	505799,38	2212852,60
645	505792,76	2212860,86
646	505784,11	2212870,23
647	505774,66	2212882,35
648	505764,52	2212892,50
649	505764,03	2212892,99
650	505760,58	2212896,27
651	505756,53	2212900,10
652	505748,06	2212908,48
653	505739,76	2212915,55
654	505731,25	2212923,84
655	505717,62	2212936,23
656	505711,41	2212943,68
657	505702,46	2212954,38
658	505694,46	2212963,95
659	505685,97	2212974,70
660	505670,96	2212992,12
661	505663,83	2212998,79
662	505666,65	2213003,19
663	505660,43	2213007,68
664	505650,96	2213014,52



№	Координаты, м	
	X	Y
665	505637,72	2213025,10
666	505633,40	2213027,58
667	505627,56	2213032,69
668	505618,38	2213041,27
669	505650,26	2213085,64
670	505662,19	2213077,91
671	505670,71	2213081,57
672	505688,09	2213067,37
673	505713,95	2213092,27
674	505736,47	2213105,99
675	505745,97	2213110,95
676	505760,86	2213123,84
677	505773,08	2213138,11
678	505792,87	2213159,96
679	505807,09	2213176,04
680	505822,26	2213180,37
681	505829,97	2213174,38
682	505840,34	2213173,46
683	505883,50	2213170,45
684	505892,85	2213169,78
685	505903,61	2213162,44
686	505910,37	2213157,82
687	505914,21	2213155,20
688	505915,75	2213152,15
689	505918,47	2213155,68
690	505934,38	2213143,46
691	505942,11	2213137,95
692	505950,82	2213131,73
693	505965,60	2213118,33
694	505981,17	2213105,56
695	505997,99	2213093,61
696	506002,78	2213090,22
697	506003,61	2213090,29
698	506006,12	2213089,00
699	506018,23	2213077,06
700	506033,11	2213064,17
701	506034,47	2213063,35
702	506045,78	2213056,46
703	506074,26	2213039,28
704	506081,59	2213035,04
705	506104,41	2213020,86
706	506121,49	2213010,41
707	506129,49	2213005,57
708	506132,95	2213003,39
709	506159,64	2212986,41
710	506190,74	2212966,26





№	Координаты, м	
	X	Y
711	506189,26	2212963,88
712	506195,53	2212959,97
713	506218,76	2212945,50
714	506221,08	2212944,43
715	506235,19	2212937,91
716	506252,17	2212930,06
717	506259,19	2212926,78
718	506265,11	2212924,03
719	506267,07	2212923,14
720	506272,87	2212920,50
721	506287,12	2212914,03
722	506294,87	2212923,85
723	506402,17	2213056,27
724	506418,95	2213077,01
725	506435,13	2213097,02
726	506448,07	2213113,02
727	506451,26	2213116,97
728	506455,04	2213121,65
729	506505,40	2213183,94
730	506507,29	2213186,28
731	506586,38	2213284,06
732	506587,26	2213285,15
733	506613,92	2213308,32
734	506627,00	2213319,69
735	506667,59	2213354,96
736	506678,20	2213367,32
737	506693,22	2213384,80
738	506704,62	2213397,96
739	506707,16	2213400,90
740	506704,34	2213403,58
741	506692,72	2213414,58
742	506692,29	2213415,00
743	506695,48	2213418,95
744	506717,71	2213446,43
745	506712,74	2213449,88
746	506695,97	2213462,91
747	506702,82	2213482,08
748	506675,20	2213496,74
749	506608,37	2213547,81
750	506548,09	2213605,41
751	506510,22	2213649,36
752	506502,87	2213657,42
753	506483,90	2213640,51
754	506471,99	2213628,81
755	506458,84	2213618,65
756	506412,84	2213588,86



№	Координаты, м	
	X	Y
757	506404,27	2213581,22
758	506396,32	2213574,37
759	506383,45	2213563,47
760	506384,67	2213562,03
761	506364,87	2213544,39
762	506355,31	2213537,02
763	506332,67	2213515,68
764	506328,87	2213513,23
765	506292,00	2213478,79
766	506266,80	2213456,93
767	506249,34	2213442,49
768	506245,00	2213446,76
769	506238,90	2213440,88
770	506217,44	2213421,98
771	506192,14	2213399,14
772	506187,26	2213396,13
773	506146,25	2213358,45
774	506143,06	2213353,23
775	506142,87	2213350,32
776	506122,15	2213328,41
777	506120,67	2213329,81
778	506119,20	2213328,17
779	506102,34	2213311,82
780	506085,60	2213295,56
781	506074,79	2213305,01
782	506068,84	2213331,38
783	506059,18	2213358,02
784	506050,22	2213373,68
785	506039,22	2213390,76
786	506029,48	2213403,18
787	506006,89	2213424,81
788	505994,94	2213437,91
789	505994,53	2213438,68
790	505992,81	2213440,81
791	505985,38	2213453,15
792	505976,00	2213469,86
793	505966,34	2213482,75
794	505957,35	2213495,53
795	505946,84	2213506,35
796	505937,22	2213515,22
797	505927,64	2213521,67
798	505926,94	2213527,06
799	505914,27	2213536,25
800	505908,40	2213542,52
801	505940,20	2213569,12
802	506070,41	2213689,55

№	Координаты, м	
	X	Y
803	506063,10	2213693,62
804	506051,85	2213694,35
805	506040,86	2213693,62
806	506032,96	2213690,69
807	506025,14	2213684,13
808	506022,19	2213680,84
809	506015,84	2213673,78
810	506012,60	2213670,18
811	506004,81	2213663,09
812	505998,51	2213655,54
813	505994,24	2213647,55
814	505990,24	2213641,63
815	505985,73	2213636,78
816	505980,47	2213635,47
817	505972,93	2213635,29
818	505968,05	2213636,48
819	505964,08	2213638,46
820	505960,33	2213642,86
821	505959,72	2213646,70
822	505962,50	2213652,57
823	505964,83	2213657,49
824	505967,82	2213663,78
825	505967,63	2213669,94
826	505963,11	2213673,97
827	505961,40	2213677,00
828	505954,69	2213677,19
829	505948,17	2213675,52
830	505941,60	2213670,65
831	505938,06	2213661,89
832	505938,07	2213656,31
833	505937,08	2213653,26
834	505935,47	2213650,35
835	505931,94	2213650,50
836	505927,09	2213651,57
837	505921,07	2213650,85
838	505914,13	2213649,75
839	505908,62	2213646,27
840	505902,27	2213641,72
841	505898,92	2213636,71
842	505896,88	2213631,51
843	505896,49	2213625,15
844	505903,71	2213615,70
845	505911,61	2213610,35
846	505916,24	2213604,41
847	505922,60	2213599,69
848	505927,69	2213594,73



№	Координаты, м	
	X	Y
849	505930,74	2213590,83
850	505931,89	2213587,90
851	505932,71	2213581,91
852	505930,11	2213575,58
853	505925,87	2213573,06
854	505907,35	2213573,23
855	505900,28	2213574,96
856	505893,13	2213577,75
857	505886,10	2213581,09
858	505873,42	2213587,51
859	505857,07	2213595,78
860	505853,77	2213602,37
861	505853,63	2213607,60
862	505853,43	2213614,33
863	505853,43	2213628,21
864	505856,67	2213633,99
865	505858,91	2213638,14
866	505864,32	2213644,24
867	505872,53	2213653,51
868	505879,88	2213666,25
869	505883,28	2213676,81
870	505885,60	2213686,43
871	505887,35	2213696,56
872	505890,21	2213701,97
873	505895,30	2213707,57
874	505900,21	2213714,30
875	505903,24	2213724,13
876	505908,14	2213736,00
877	505913,99	2213744,09
878	505920,43	2213748,97
879	505936,07	2213762,12
880	505941,09	2213767,72
881	505944,19	2213769,31
882	505948,67	2213776,21
883	505950,67	2213783,14
884	505951,40	2213789,67
885	505951,05	2213799,43
886	505951,40	2213808,65
887	505954,55	2213820,37
888	505961,55	2213842,08
889	505971,25	2213853,62
890	505976,14	2213859,43
891	505987,52	2213864,61
892	505995,93	2213866,84
893	506008,42	2213865,45
894	506020,48	2213862,97



№	Координаты, м	
	X	Y
895	506037,04	2213862,49
896	506039,93	2213866,59
897	506040,73	2213871,92
898	506037,20	2213878,43
899	506030,43	2213889,58
900	506024,05	2213904,54
901	506022,32	2213916,10
902	506023,69	2213923,59
903	506027,09	2213930,90
904	506032,72	2213935,84
905	506044,69	2213944,12
906	506053,99	2213950,43
907	506065,80	2213956,19
908	506077,28	2213961,78
909	506080,79	2213965,61
910	506083,74	2213970,12
911	506087,30	2213979,90
912	506089,85	2213984,83
913	506101,71	2213996,99
914	506117,41	2214013,09
915	506122,97	2214022,05
916	506125,34	2214026,43
917	506127,17	2214033,36
918	506127,34	2214038,21
919	506126,06	2214044,09
920	506122,84	2214051,08
921	506119,61	2214058,27
922	506114,73	2214064,23
923	506096,68	2214084,25
924	506069,78	2214111,14
925	506046,88	2214133,88
926	506037,31	2214148,33
927	506035,61	2214155,15
928	506034,93	2214162,37
929	506042,77	2214176,13
930	506072,63	2214248,32
931	506020,78	2214342,44
932	506015,74	2214349,89
933	506005,32	2214365,30
934	505993,35	2214382,98
935	505984,70	2214399,15
936	505974,80	2214403,84
937	505973,89	2214403,20
938	505966,95	2214400,89
939	505962,99	2214401,84
940	505957,24	2214402,71



№	Координаты, м	
	X	Y
941	505951,59	2214404,27
942	505944,81	2214407,15
943	505937,16	2214409,36
944	505928,76	2214410,23
945	505922,39	2214409,77
946	505917,39	2214404,94
947	505914,80	2214400,12
948	505908,99	2214403,80
949	505901,04	2214406,63
950	505893,07	2214408,44
951	505882,11	2214410,43
952	505878,19	2214411,73
953	505875,87	2214412,57
954	505875,09	2214412,85
955	505873,51	2214416,85
956	505870,03	2214424,66
957	505866,41	2214432,80
958	505858,44	2214446,13
959	505852,39	2214456,65
960	505847,30	2214465,81
961	505840,76	2214473,97
962	505835,53	2214480,35
963	505828,96	2214487,23
964	505816,48	2214496,80
965	505809,59	2214502,26
966	505803,32	2214507,82
967	505799,44	2214512,67
968	505797,65	2214517,91
969	505796,24	2214525,57
970	505795,95	2214532,52
971	505796,53	2214540,67
972	505797,25	2214547,33
973	505797,40	2214553,17
974	505797,40	2214560,99
975	505797,25	2214569,31
976	505797,18	2214569,67
977	505799,91	2214574,06
978	505796,55	2214573,07
979	505795,92	2214576,43
980	505792,82	2214583,38
981	505788,11	2214591,32
982	505783,33	2214596,26
983	505776,75	2214600,45
984	505769,86	2214602,39
985	505762,26	2214602,69
986	505756,93	2214601,66



№	Координаты, м	
	X	Y
987	505753,29	2214600,78
988	505749,98	2214599,95
989	505750,12	2214601,90
990	505743,63	2214602,36
991	505743,41	2214599,22
992	505739,20	2214599,08
993	505731,65	2214598,65
994	505725,98	2214599,65
995	505718,93	2214600,65
996	505710,32	2214602,80
997	505703,37	2214604,55
998	505696,58	2214605,70
999	505687,48	2214608,16
1000	505677,28	2214609,47
1001	505667,63	2214610,34
1002	505657,68	2214612,07
1003	505650,70	2214612,82
1004	505651,42	2214615,81
1005	505647,67	2214616,48
1006	505650,19	2214637,54
1007	505651,63	2214649,60
1008	505654,20	2214671,13
1009	505656,94	2214680,32
1010	505664,28	2214749,96
1011	505669,35	2214798,57
1012	505674,65	2214858,68
1013	505675,19	2214866,91
1014	505680,43	2214872,53
1015	505712,50	2214906,80
1016	505720,43	2214907,49
1017	505723,49	2214909,15
1018	505725,56	2214924,36
1019	505727,68	2214926,37
1020	505730,03	2214934,62
1021	505730,32	2214943,89
1022	505732,18	2214950,27
1023	505738,45	2214956,54
1024	505754,88	2214972,19
1025	505765,63	2214979,49
1026	505773,90	2214988,44
1027	505795,76	2215012,08
1028	505796,37	2215012,73
1029	505797,43	2215014,24
1030	505798,08	2215015,14
1031	505799,28	2215016,86
1032	505801,46	2215019,81



№	Координаты, м	
	X	Y
1033	505803,60	2215022,28
1034	505808,14	2215024,37
1035	505808,55	2215024,88
1036	505824,36	2214997,98
1037	505828,48	2214991,06
1038	505833,74	2214996,19
1039	505839,20	2214995,35
1040	505848,80	2214990,84
1041	505854,49	2214990,68
1042	505860,29	2214990,53
1043	505863,00	2214992,34
1044	505868,52	2214987,28
1045	505873,50	2214990,20
1046	505884,06	2215002,41
1047	505895,01	2215015,06
1048	505903,42	2215024,78
1049	505911,32	2215023,46
1050	505919,46	2215022,10
1051	505920,21	2215024,28
1052	505925,75	2215033,22
1053	505945,45	2215064,98
1054	505964,55	2215086,17
1055	505972,26	2215095,47
1056	505979,59	2215104,33
1057	506018,19	2215147,12
1058	506019,75	2215148,66
1059	506033,89	2215162,65
1060	506044,09	2215172,74
1061	506047,31	2215176,90
1062	506046,07	2215177,79
1063	506050,27	2215194,35
1064	506051,52	2215208,53
1065	506050,60	2215215,20
1066	506055,53	2215224,77
1067	506050,56	2215227,66
1068	506052,40	2215234,46
1069	506053,41	2215242,51
1070	506054,73	2215244,79
1071	506058,56	2215251,46
1072	506060,63	2215254,92
1073	506067,07	2215264,72
1074	506074,39	2215276,87
1075	506056,31	2215288,90
1076	506056,42	2215291,07
1077	506056,93	2215300,64
1078	506057,03	2215302,51



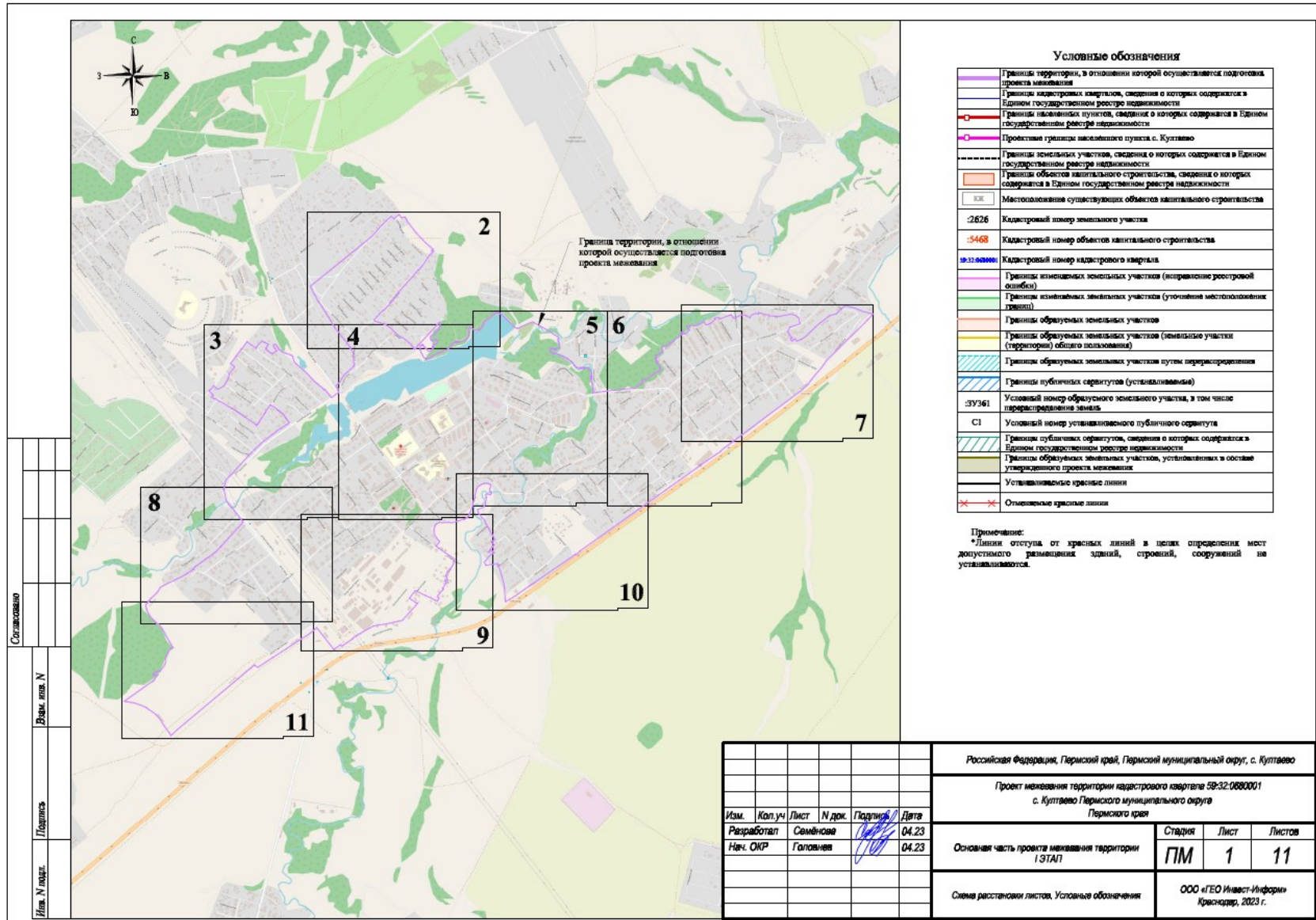


№	Координаты, м	
	X	Y
1079	506057,66	2215303,57
1080	506062,77	2215300,70
1081	506066,69	2215314,57
1082	506068,87	2215324,57
1083	506079,52	2215335,28
1084	506089,00	2215342,57
1085	506089,04	2215343,56
1086	506089,67	2215343,28
1087	506094,14	2215341,36
1088	506101,93	2215355,02
1089	506111,24	2215351,32
1090	506113,78	2215357,93

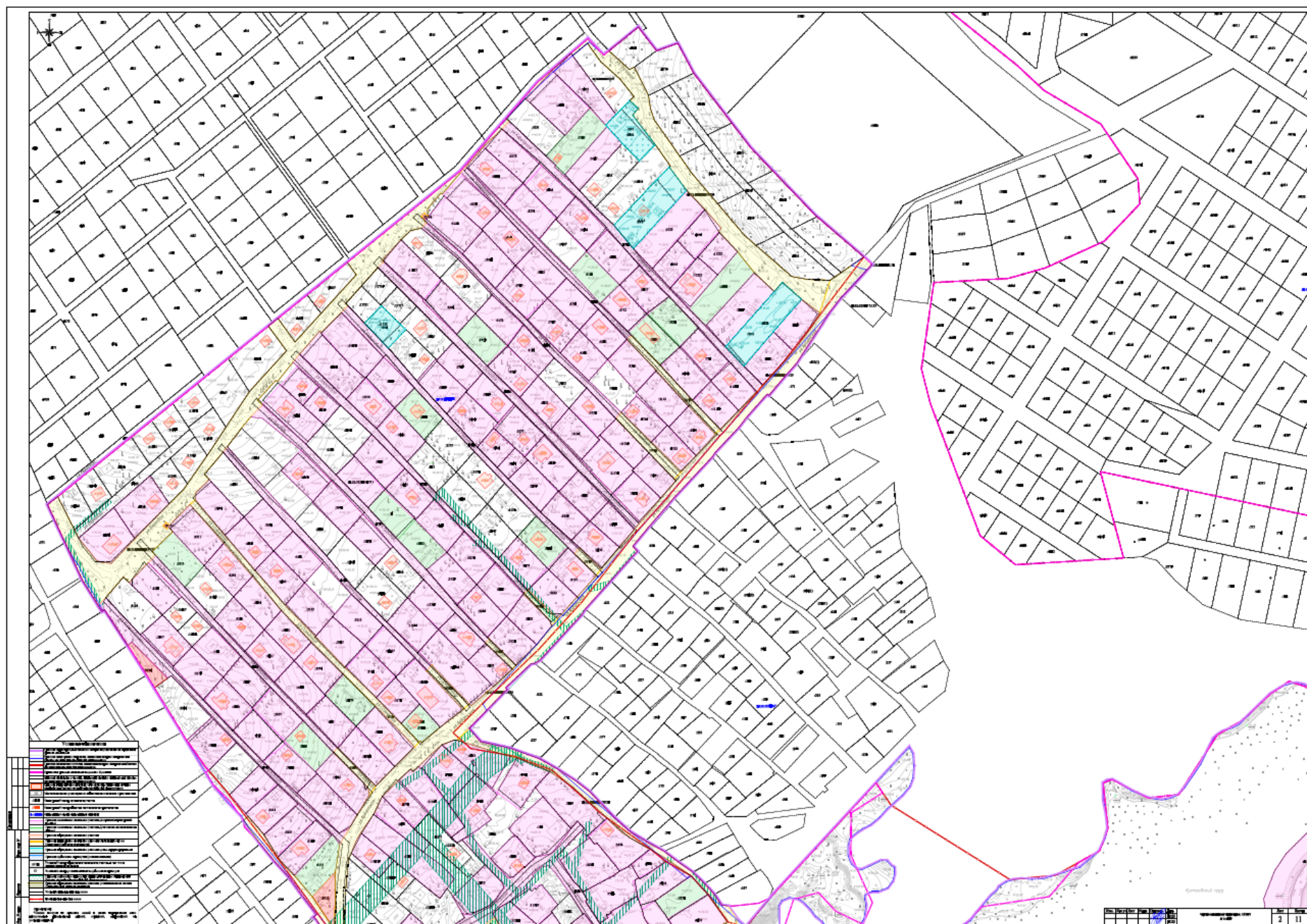


## Раздел II. Графическая часть

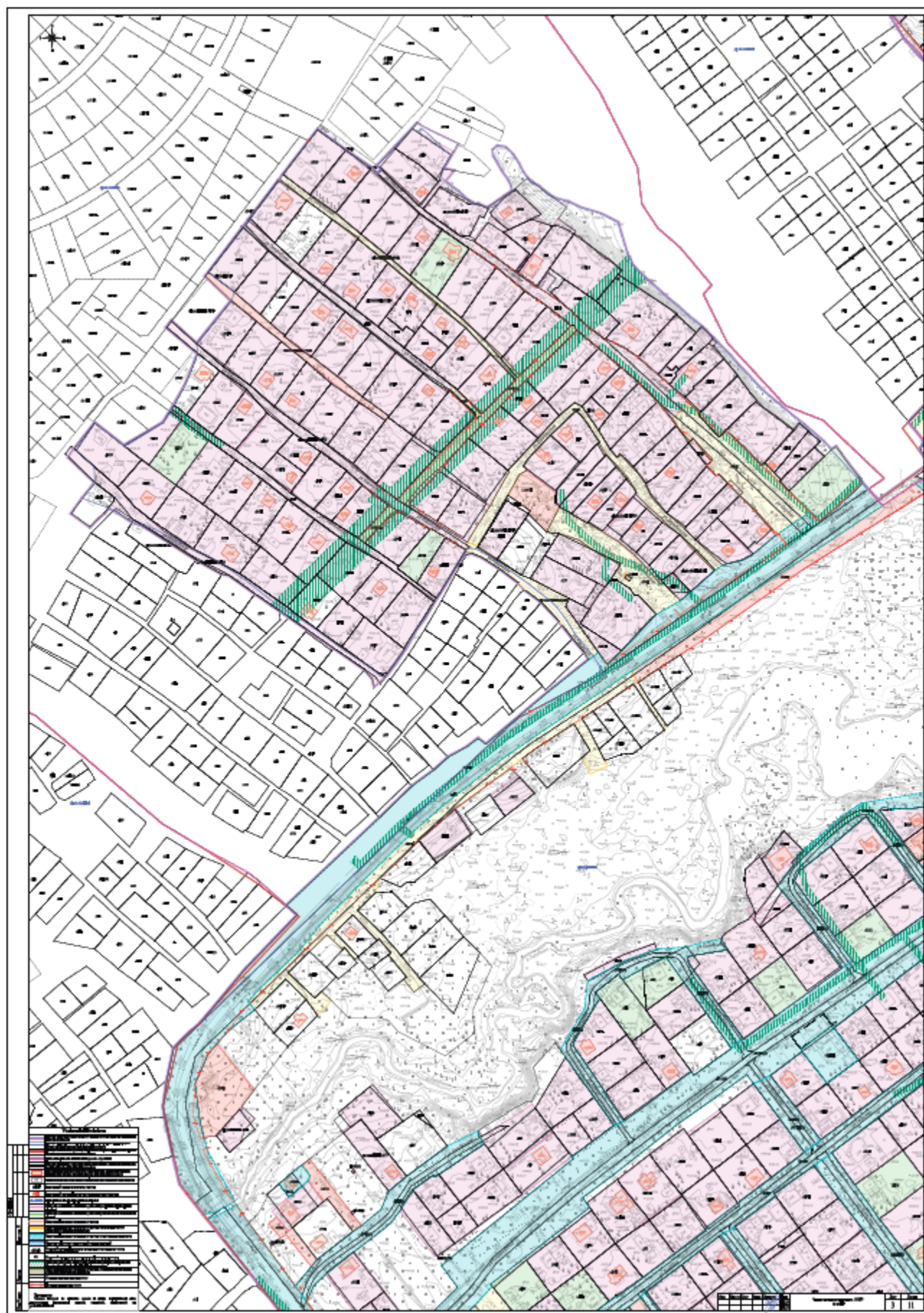
### 1. Чертеж межевания 1 этап



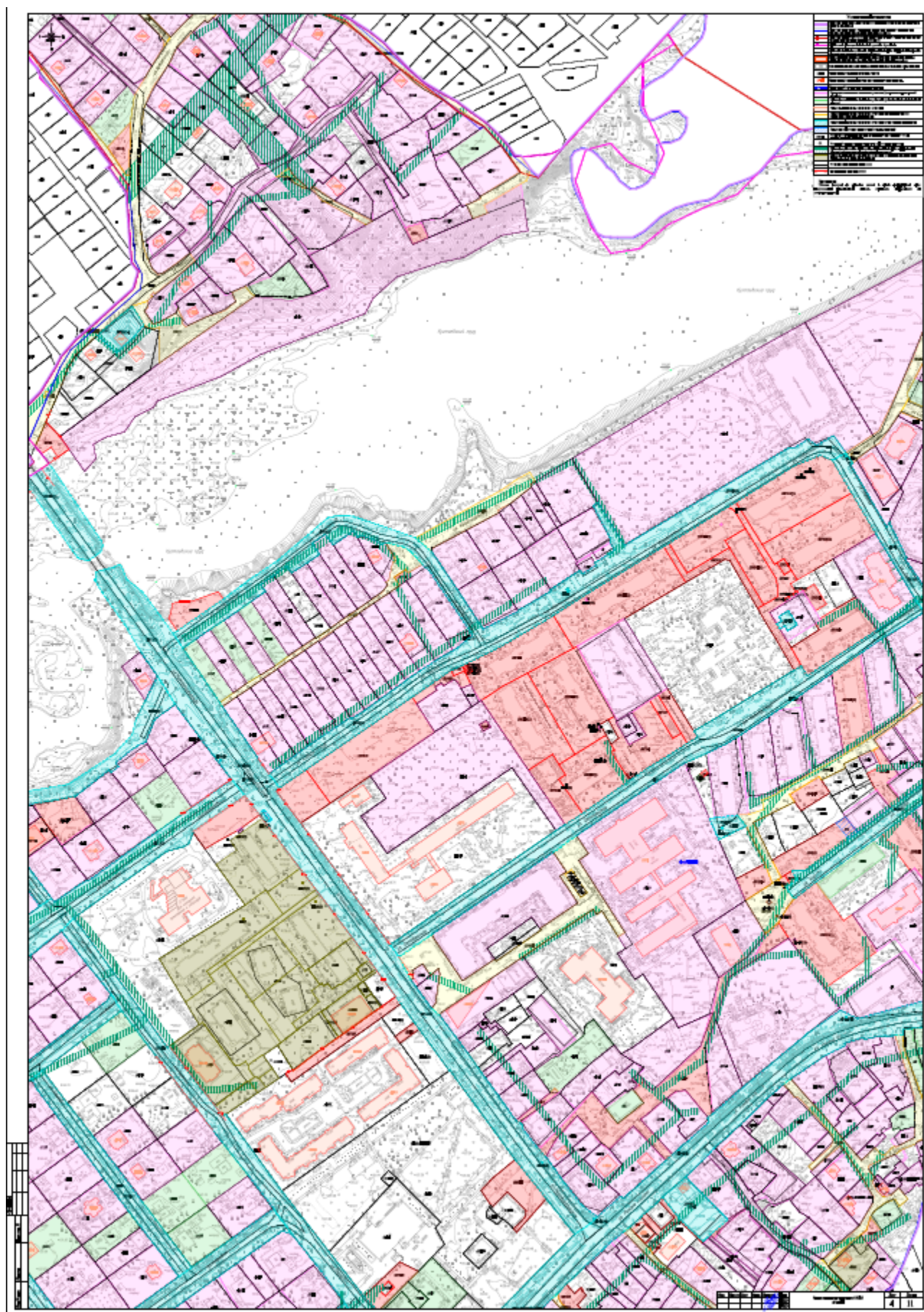




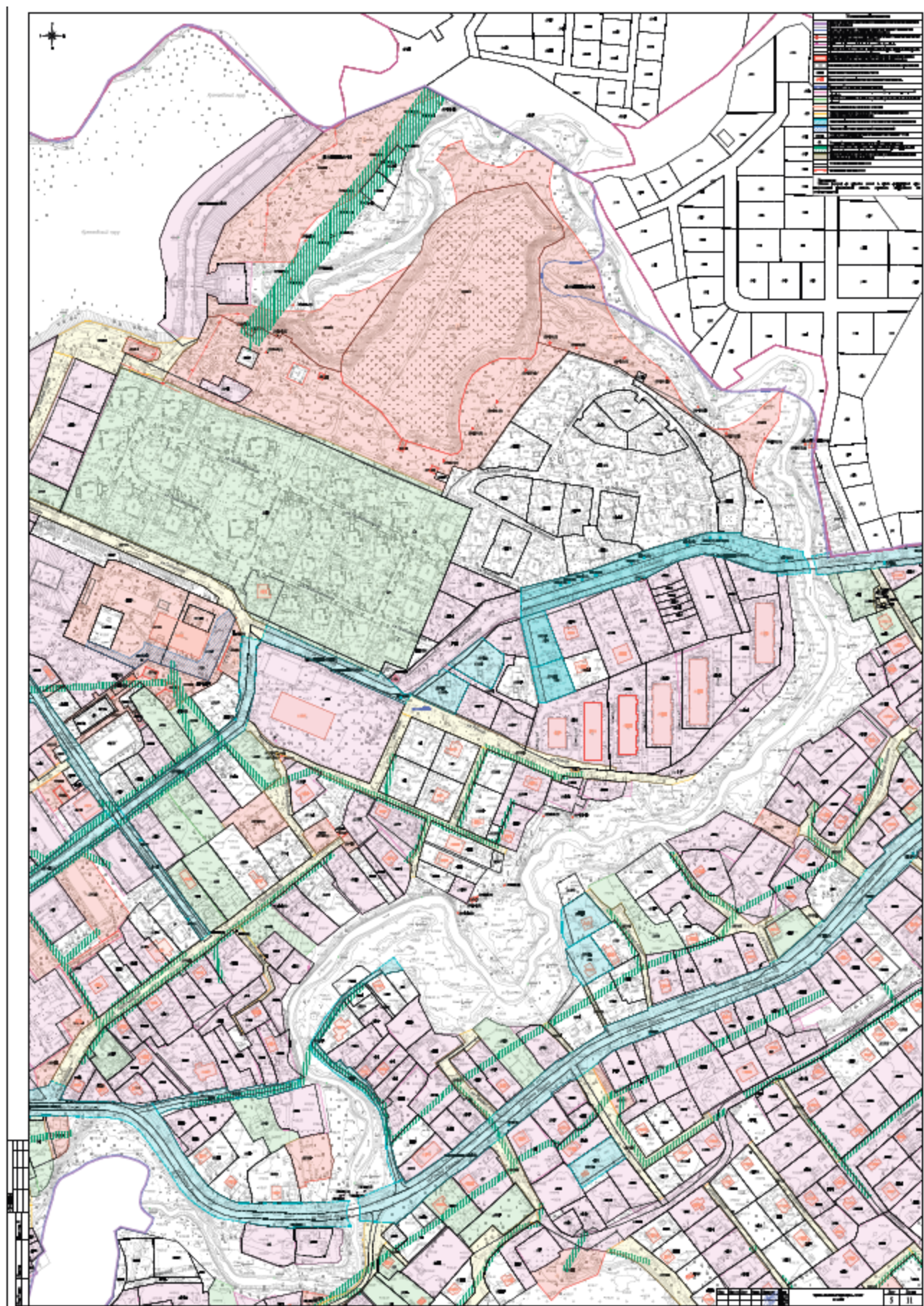




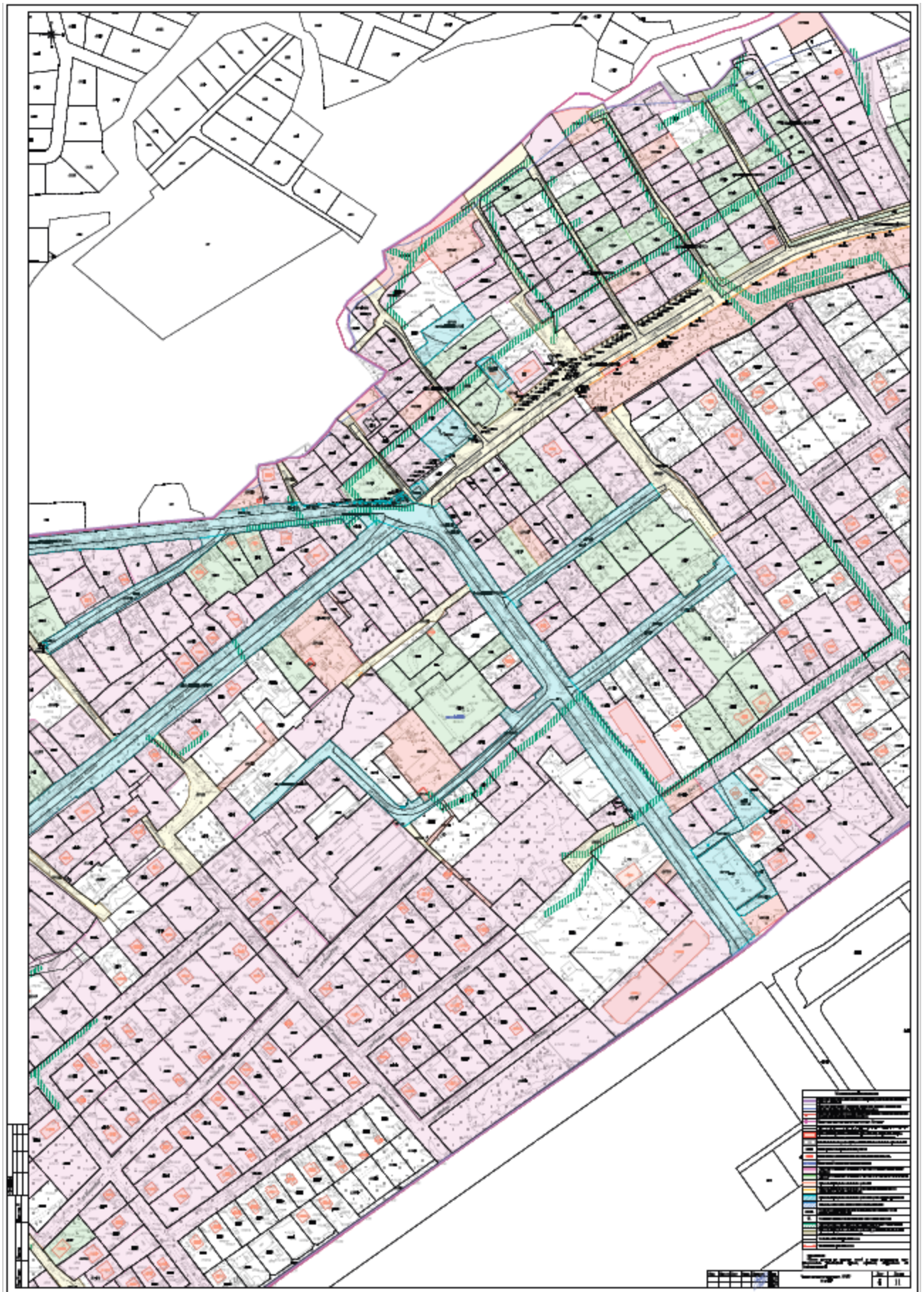




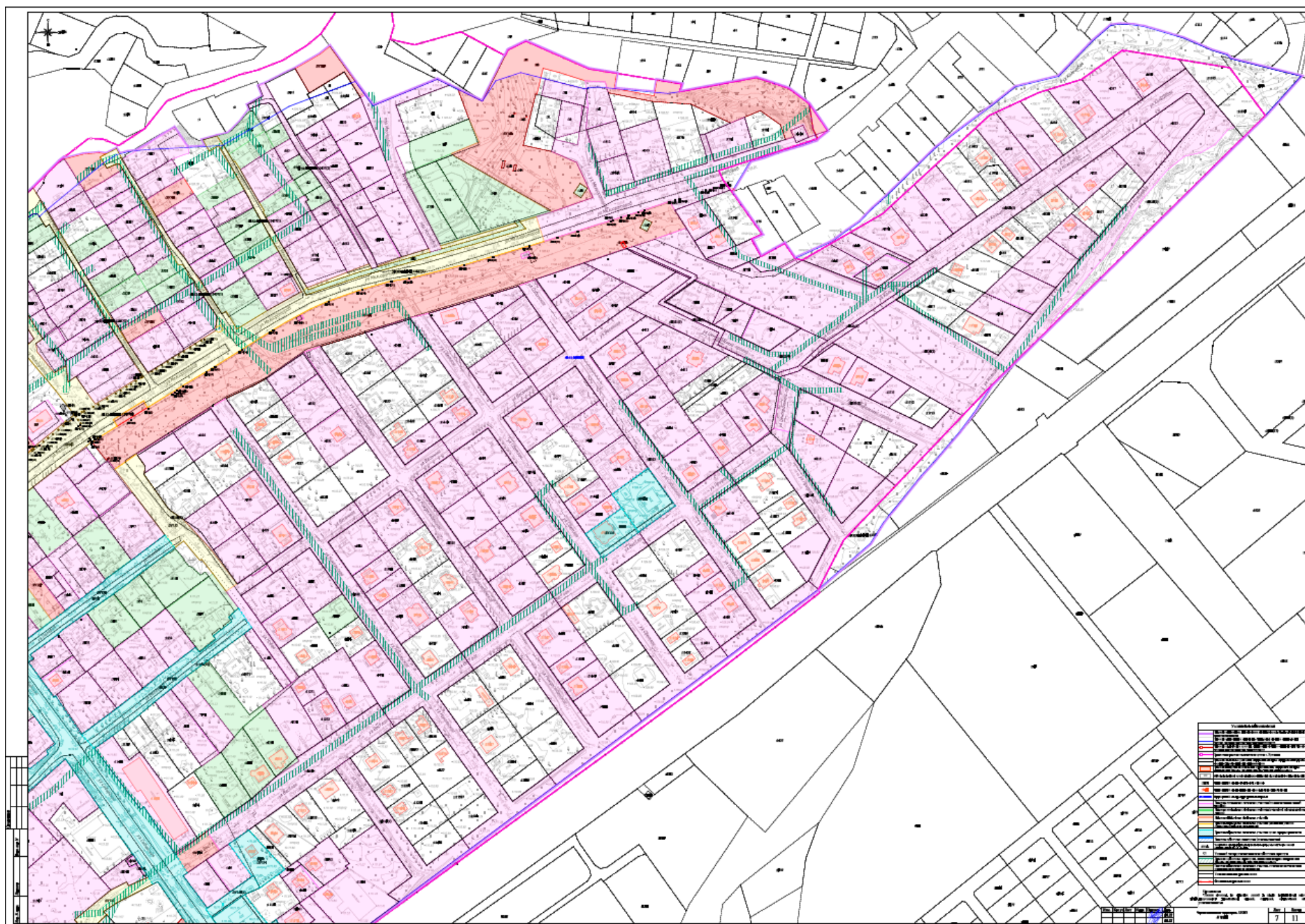




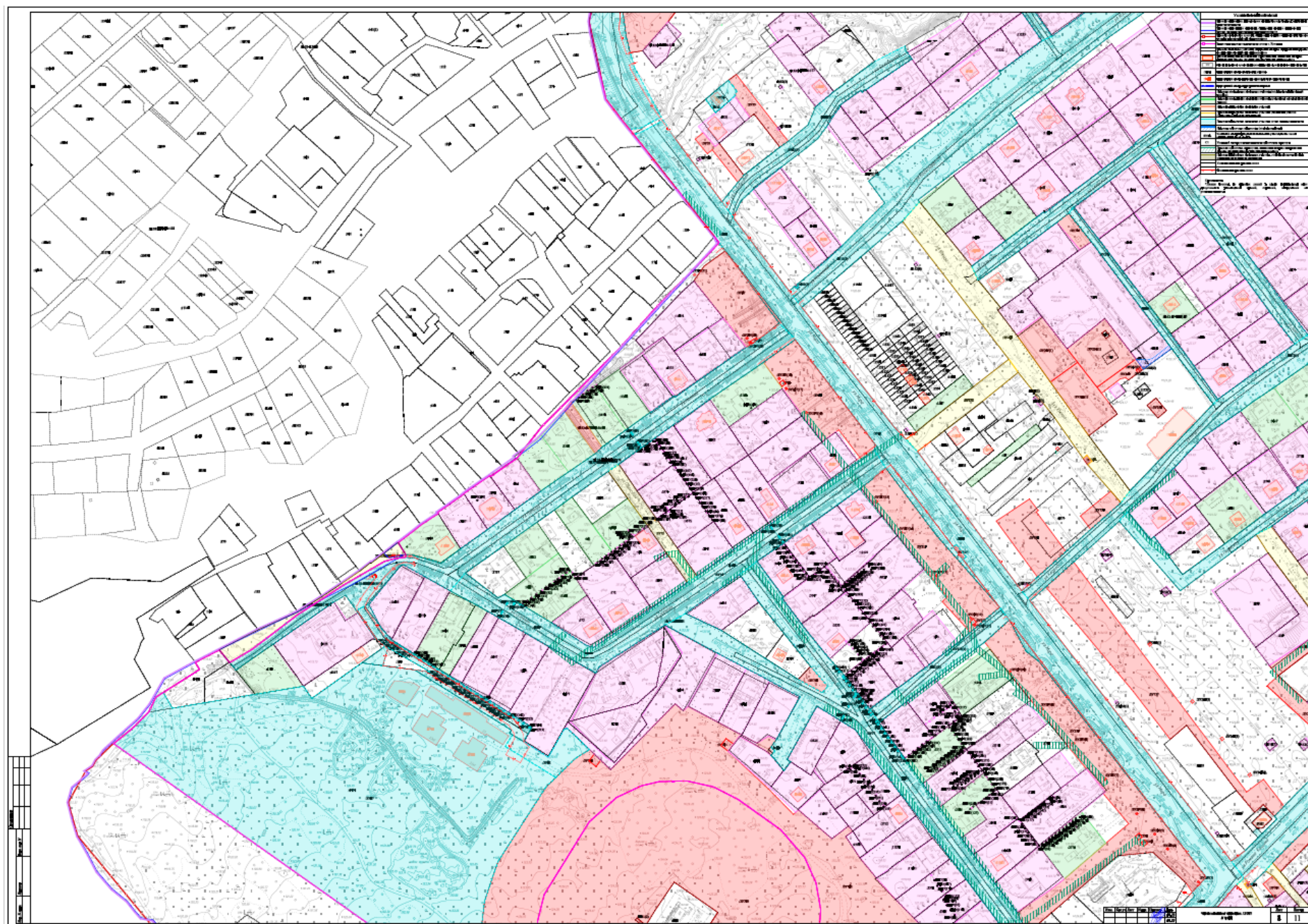




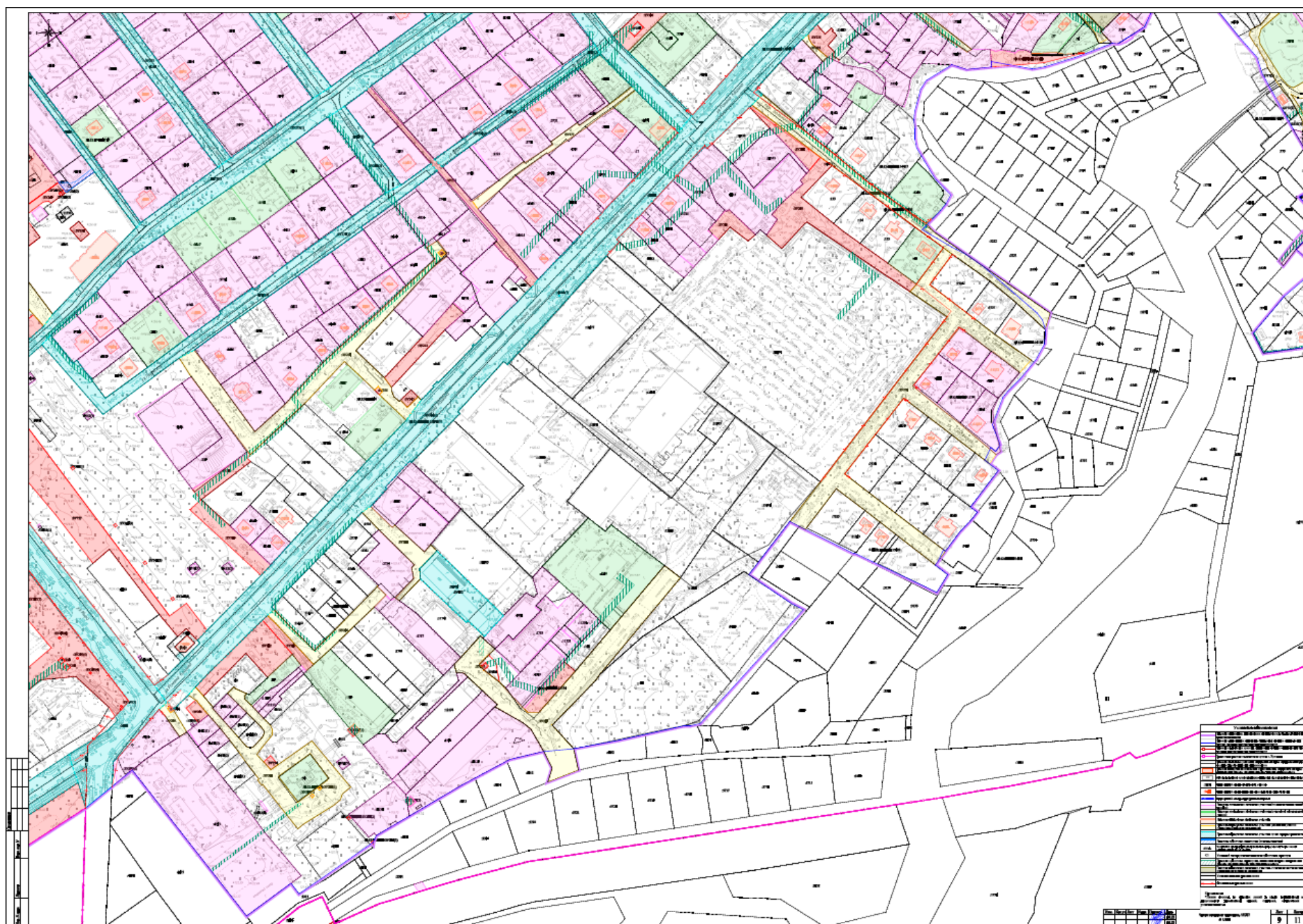




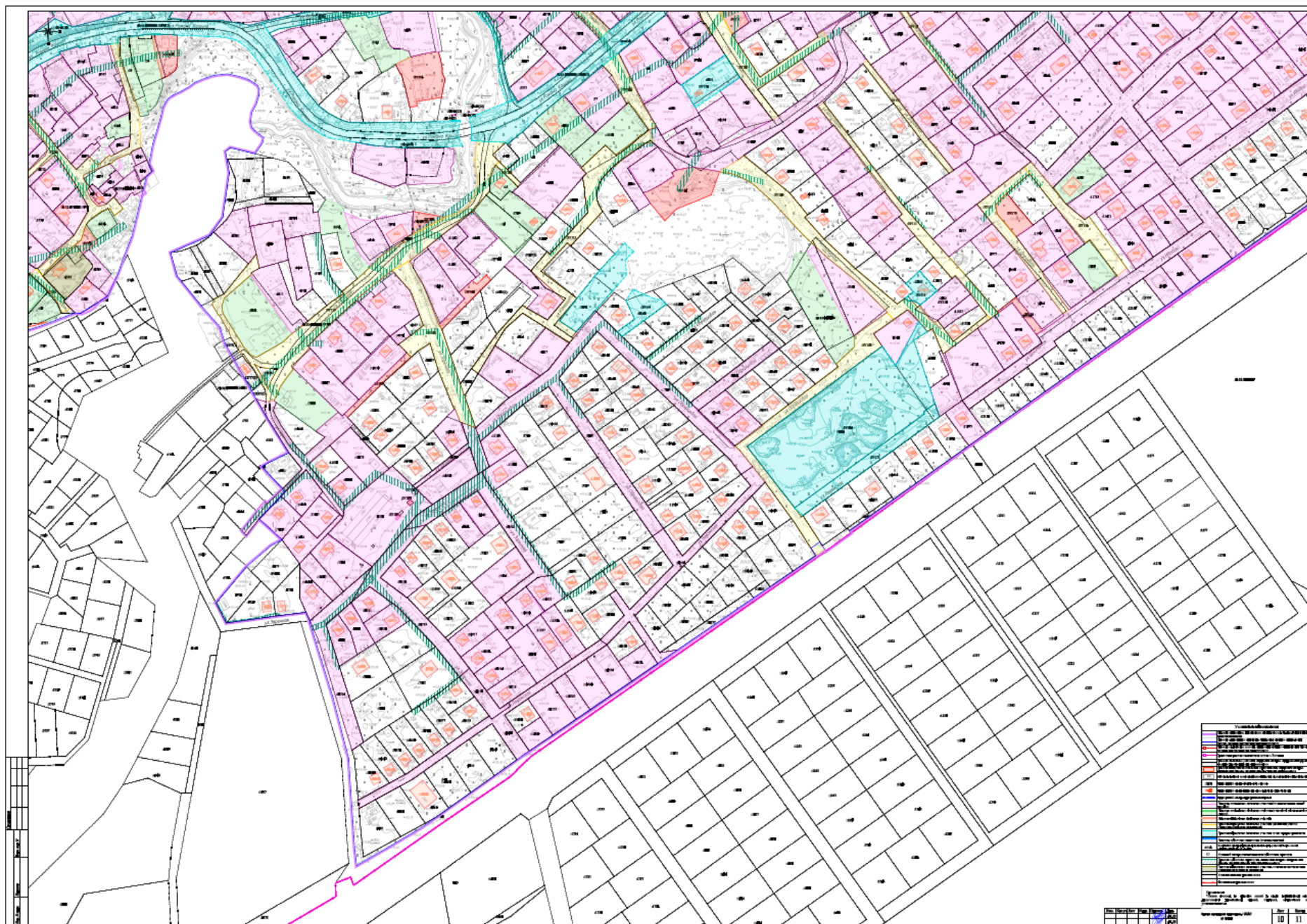




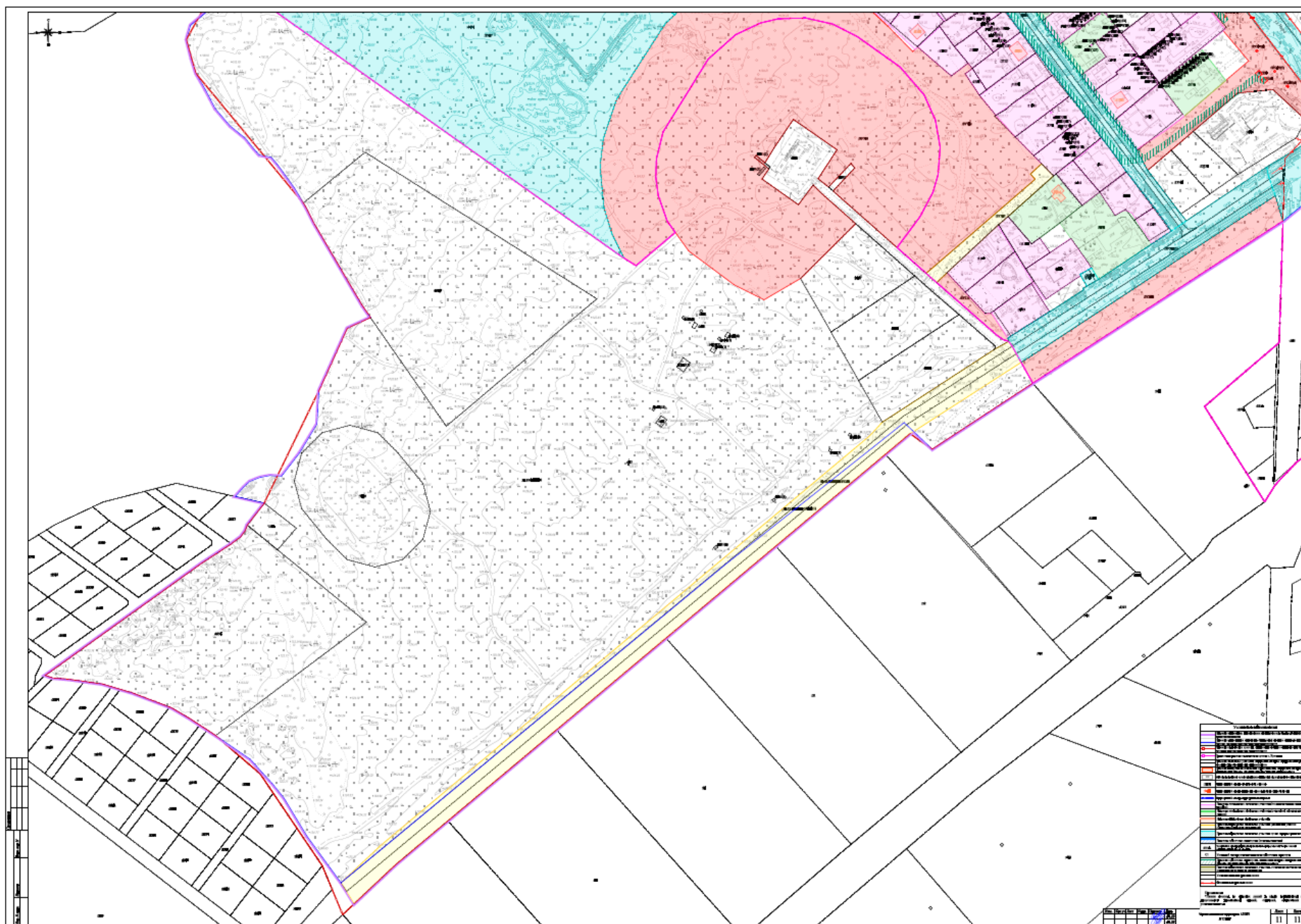












Приложение  
к чертежу межевания 1 этап  
части территории кадастрового  
квартала 59:32:0680001 с. Култаево  
Пермского муниципального округа  
Пермского края

Таблица 4  
Каталог координат уточняемых, изменяемых и образуемых земельных участков  
I этап

Кадастровый номер земельного участка: 59:32:0000000:8516		
Каталог координат характерных точек в системе координат: МСК-59, зона 2		
Площадь земельного участка 286 м²		
Обозначение характерных точек границ	Координаты, м	
	X	Y
Контур 1		
6922	504135,63	2213206
6923	504137,98	2213213,35
6924	504131,15	2213217,58
6925	504129,7	2213212,88
6926	504128,87	2213210,2
6922	504135,63	2213206
Контур 2		
6927	504787	2212707,4
6928	504788,43	2212709,25
6929	504786,57	2212710,69
6930	504785,14	2212708,83
6927	504787	2212707,4
Контур 3		
6931	505479,22	2212177,26
6932	505480,65	2212179,13
6933	505478,78	2212180,55
6934	505477,36	2212178,69
6931	505479,22	2212177,26
Контур 4		
6935	504590,18	2212854,82
6936	504595,12	2212861,48
6937	504588,71	2212866,24
6938	504583,76	2212859,58
6935	504590,18	2212854,82
Контур 5		
6939	504246	2213136,83
6940	504250,82	2213144,05
6941	504243,51	2213148,95

6942	504238,67	2213141,72
6939	504246	2213136,83
Контур 6		
6943	504973,89	2212563,92
6944	504975,32	2212565,78
6945	504973,46	2212567,21
6946	504972,03	2212565,35
6943	504973,89	2212563,92
Контур 7		
6947	504418,86	2213002,47
6948	504424,36	2213009,45
6949	504418,43	2213014,1
6950	504412,93	2213007,12
6947	504418,86	2213002,47
№ участка на чертеже межевания: :12415		
Кадастровый номер земельного участка: 59:32:0000000:12415		
Каталог координат характерных точек в системе координат: МСК-59, зона 2		
Площадь земельного участка 2417 м²		
Обозначение характерных точек границ	Координаты, м	
	X	Y
10516	505752,5	2212422,89
10517	505773,21	2212398,11
10518	505778,86	2212402,4
10519	505778,65	2212402,66
10520	505758,38	2212425,2
1804	505757,88	2212426,08
1813	505754,45	2212430,4
1812	505751,24	2212434,52
1811	505739,11	2212450,69
5135	505721,03	2212473,26
221	505702,26	2212495,73
220	505694,67	2212504,55
219	505691,1	2212509,52
218	505684,96	2212518,08



4217	505666,92	2212542,82
3867	505649,05	2212565,36
3779	505630,7	2212587,35
3778	505617,7	2212606,51
7009	505613,59	2212613,43
7007	505596,41	2212641,54
7006	505581,91	2212665,53
7005	505579,23	2212669,8
9813	505571,77	2212668,75
9812	505572,09	2212668,24
9811	505583,58	2212650,23
10521	505591,59	2212636,96
3772	505591,15	2212636,6
3771	505606,64	2212612,31
3770	505607,54	2212610,54
3769	505607,69	2212608,03
3768	505607,32	2212605,26
7407	505612,9	2212599,48
6840	505631,32	2212575,08
1175	505643,26	2212560,65
1174	505644,03	2212561,28
1173	505661,39	2212538,38
1172	505660,43	2212537,68
2256	505677,55	2212512,72
1795	505696,76	2212491,17
1794	505698,1	2212489,56
1793	505715,13	2212468,93
3785	505733,97	2212445,97
10522	505749,77	2212426,29
10516	505752,5	2212422,89
№ участка на чертеже межевания: :12437		
Кадастровый номер земельного участка: 59:32:0000000:12437		
Каталог координат характерных точек в системе координат: МСК-59, зона 2		
Площадь земельного участка 10314 м²		
Обозначение характерных точек границ	Координаты, м	
	X	Y
Контур 1		
10523	505970,81	2215609,24
10524	505974,5	2215620,67
10525	505980,16	2215638,9
10526	505989,42	2215669,06
10527	505989,9	2215670,52
10528	505992,62	2215678,26
10529	505994,59	2215684,96
10530	505997,16	2215693,31

10531	505998,96	2215698,82
10532	506007,04	2215722,77
10533	506003,89	2215723,77
6677	505998,77	2215726,79
6678	506007,24	2215749,11
6679	506008,72	2215753,03
10534	506008,97	2215753,96
10535	506009,35	2215755,38
10536	506017,09	2215776,91
10537	506025,91	2215770,24
10538	506034,41	2215766,35
10539	506051,19	2215818,04
10540	506052,78	2215822,93
10541	506063,29	2215855,33
10542	506070,37	2215864,12
6845	506064,5	2215847,12
6846	506059,54	2215836,19
6848	506064,69	2215833,85
10543	506062,45	2215826,46
1655	506053,77	2215797,8
1656	506042,77	2215761,94
1650	506067,41	2215754,2
10544	506066,39	2215749,24
10545	506060,92	2215751,11
10546	506054,26	2215753,45
10547	506047,27	2215754,94
10548	506043,35	2215755,78
10549	506041,28	2215756,22
10550	506037,99	2215745,28
10551	506032,4	2215726,29
4807	506031,93	2215724,68
4808	506031,78	2215724,73
4809	506031,44	2215723,98
4810	506026,66	2215708,9
4811	506022,61	2215695,07
4812	506021,65	2215691,78
10552	506020,08	2215692,16
10553	506019,21	2215692,38
10554	506011,63	2215667,83
10555	506013,42	2215663,94
1428	506015,82	2215663,21
1424	506041,55	2215655,33
130	506071,59	2215646,9
131	506080,19	2215647,62
82	506090,98	2215648,53
83	506092,16	2215643,56
127	506069,48	2215640,92
10556	506057,64	2215639,41

10557	506062,47	2215618,65
10558	506051,65	2215615,81
10559	506049,74	2215620,17
10560	506041,79	2215638,35
10561	506010,23	2215653,08
10562	505998,2	2215618,96
10563	505997,28	2215616,36
10564	505992,96	2215602,11
10523	505970,81	2215609,24
10565	506020,6	2215767,45
10566	506021,61	2215767,45
10567	506021,61	2215768,49
10568	506020,6	2215768,49
10565	506020,6	2215767,45
10569	506007,04	2215726,32
10570	506008,05	2215726,32
10571	506008,05	2215727,36
10572	506007,04	2215727,36
10569	506007,04	2215726,32
10573	506018,38	2215761,09
10574	506019,39	2215761,09
10575	506019,39	2215762,13
10576	506018,38	2215762,13
10573	506018,38	2215761,09
10577	506008,24	2215730,62
10578	506009,25	2215730,62
10579	506009,25	2215731,66
10580	506008,24	2215731,66
10577	506008,24	2215730,62
10581	506016,18	2215754,14
10582	506017,19	2215754,14
10583	506017,19	2215755,18
10584	506016,18	2215755,18
10581	506016,18	2215754,14
Контур 2		
137	505964,19	2215505,27
136	506016,78	2215478,03
6581	506031,03	2215471,67
8903	506055,94	2215461,77
8902	506057,22	2215461,27
8901	506069,71	2215456,27
8900	506078,02	2215452,84
8899	506085,57	2215449,92

8898	506100,27	2215444,01
10585	506102,68	2215448,09
10586	506092,79	2215455,26
10587	506116,64	2215513,14
10588	506111,35	2215523,97
10589	506093,16	2215475,92
10590	506080,27	2215480,63
10591	506060,29	2215487,93
10592	506055,04	2215475,26
10593	506032,53	2215484,63
10594	506031,1	2215483,65
10595	506025,45	2215486,04
10596	506022,04	2215487,78
10597	505969,5	2215514,5
10598	505966,74	2215515,9
10599	505964,08	2215517,15
10600	505961,12	2215506,67
137	505964,19	2215505,27
Контур 3		
5412	505950,59	2215451,79
5411	505962,66	2215445,33
5410	505977,72	2215437,44
5409	505988,81	2215430,83
4427	505995,25	2215426,98
4426	506001,39	2215423,32
4425	506000,4	2215421,74
4424	506008,06	2215417,71
10601	506013,22	2215415,02
10602	506015,89	2215412,76
10603	506021,38	2215409,13
10604	506026,73	2215405,44
10605	506035,36	2215399,23
10606	506036,02	2215398,75
870	506049,34	2215389,01
869	506063,05	2215380,96
10607	506071,72	2215376,5
10608	506077,51	2215372,96
10609	506093,57	2215364,09
10610	506095,27	2215361,23
10611	506094,22	2215354,26
10612	506090,07	2215344,2
10613	506093,71	2215342,63
10614	506101,49	2215356,27
10615	506110,67	2215352,62
10616	506112,87	2215358,34
10617	506097,22	2215367,06
10618	506080,08	2215377,44
10619	506075,92	2215379,91

10620	506065,91	2215385,37
1482	506066,75	2215386,78
1485	506052,86	2215395,16
5662	506048,9	2215398,43
5661	506039,4	2215404,11
5405	506023,48	2215416,49
5408	506020,75	2215417,87
413	506006,76	2215426,31
412	506000,49	2215429,53
411	505983,55	2215439,86
9035	505957,64	2215455,03
9034	505956,58	2215455,53
9033	505952,73	2215457,32
9032	505948,62	2215459,23
10621	505947,8	2215459,47
10622	505946,29	2215454,12
5412	505950,59	2215451,79
№ участка на чертеже межевания: :12542		
Кадастровый номер земельного участка: 59:32:0000000:12542		
Каталог координат характерных точек в системе координат: МСК-59, зона 2		
Площадь земельного участка 2065 м²		
Обозначение характерных точек границ	Координаты, м	
	X	Y
10623	504754,96	2214042,5
10624	504747,38	2214048,78
10625	504736,06	2214058,77
9679	504736,68	2214059,51
8556	504718,13	2214075,58
8557	504707,68	2214073,67
10213	504710,04	2214071,02
9947	504726,52	2214052,29
9946	504730,64	2214055,8
9945	504738,03	2214050,17
9944	504746,71	2214043,54
9943	504750,01	2214041,03
9950	504749,86	2214040,86
9949	504746,75	2214037,91
6282	504726,53	2214018,76
6281	504722,33	2214015,13
6280	504705,76	2213998,91
10626	504705,99	2213998,6
10627	504691,28	2213987,19
10628	504693,14	2213985,42
10629	504695,38	2213983,28
10630	504712,81	2213996,89

10631	504721,31	2214004,17
10632	504719,63	2214005,91
10633	504725,95	2214012,41
10634	504730,51	2214017,11
10635	504733,13	2214019,81
10636	504750,69	2214037,3
10637	504765,53	2214025,26
10638	504796,64	2214005,89
10639	504798,46	2214004,84
10640	504813,79	2213995,99
10641	504811,2	2214004,74
10642	504812,31	2214012,01
10643	504810,55	2214014,1
10644	504803,39	2214011,24
10645	504790,68	2214017,91
10646	504771,6	2214031,11
10647	504763,18	2214039,69
10648	504779,49	2214057,84
10649	504784,16	2214050,44
10650	504784,85	2214049,49
10651	504785,12	2214049,79
10652	504799,79	2214067,16
9718	504801,85	2214069,6
9717	504799,83	2214071,83
9716	504798,56	2214073,22
9715	504800,33	2214075,03
10653	504797,12	2214078,07
10654	504791,24	2214083,52
9105	504788,36	2214080,74
9108	504772,06	2214062,01
10655	504756,82	2214044,62
10623	504754,96	2214042,5
№ участка на чертеже межевания: :12625		
Кадастровый номер земельного участка: 59:32:0000000:12625		
Каталог координат характерных точек в системе координат: МСК-59, зона 2		
Площадь земельного участка 2527 м²		
Обозначение характерных точек границ	Координаты, м	
	X	Y
3663	505457,39	2212594,74
10656	505449,46	2212585,74
10657	505456,12	2212584,18
10658	505464,47	2212576,92
10659	505483,57	2212549,23
10660	505500,37	2212524,89
10661	505511,41	2212508,9





10662	505517,41	2212500,19
10663	505532,81	2212477,88
10664	505549,92	2212453,82
10665	505550,55	2212448,08
10666	505563,51	2212424,57
10667	505599,23	2212368,58
10668	505609,67	2212352,88
10669	505613,14	2212347,92
10670	505616,09	2212350,19
10671	505620,03	2212350,38
10672	505633,02	2212333,55
10673	505655,94	2212309,65
5798	505663,54	2212314,89
3940	505628,81	2212354,02
3939	505610,96	2212369,56
3599	505599,09	2212384,14
3598	505593,61	2212390,49
3597	505589,87	2212394,83
3596	505572,52	2212421,73
1775	505572,69	2212422,16
1774	505550,7	2212464,2
4649	505536,25	2212484,86
4648	505534,59	2212487,07
4647	505523,72	2212502,51
4646	505521,03	2212506,82
10674	505516,67	2212511,98
8417	505501,14	2212533,35
3658	505484,15	2212556,08
3663	505457,39	2212594,74
№ участка на чертеже межевания: :13033		
Кадастровый номер земельного участка: 59:32:0000000:13033		
Каталог координат характерных точек в системе координат: МСК-59, зона 2		
Площадь земельного участка 66 м²		
Обозначение характерных точек границ	Координаты, м	
	X	Y
Контур 1		
10675	504457,72	2212867,69
10676	504459,15	2212869,55
10677	504457,29	2212870,98
10678	504455,86	2212869,12
10675	504457,72	2212867,69
Контур 2		
10679	505715,02	2211901,64
10680	505716,46	2211903,5
10681	505714,6	2211904,94

10682	505713,16	2211903,08
10679	505715,02	2211901,64
Контур 3		
10683	504831,78	2212580,11
10684	504833,22	2212581,97
10685	504831,35	2212583,41
10686	504829,92	2212581,55
10683	504831,78	2212580,11
Контур 4		
10687	504563,1	2212786,2
10688	504564,49	2212788,1
10689	504562,59	2212789,48
10690	504561,21	2212787,58
10687	504563,1	2212786,2
Контур 5		
10691	504279,27	2213005,52
10692	504280,73	2213007,36
10693	504278,89	2213008,82
10694	504277,43	2213006,98
10691	504279,27	2213005,52
Контур 6		
10695	504200,59	2213073,48
10696	504209,58	2213067,18
10697	504210,73	2213068,83
10698	504201,7	2213075,11
10695	504200,59	2213073,48
Контур 7		
10699	504702,89	2212679,07
10700	504704,27	2212680,97
10701	504702,37	2212682,35
10702	504700,99	2212680,45
10699	504702,89	2212679,07
Контур 8		
10703	504945,9	2212492,6
10704	504947,34	2212494,46
10705	504945,48	2212495,9
10706	504944,03	2212494,04
10703	504945,9	2212492,6
Контур 9		
10707	504340,01	2212957,97
10708	504341,44	2212959,83
10709	504339,58	2212961,27
10710	504338,15	2212959,4
10707	504340,01	2212957,97
№ участка на чертеже межевания: :14225		
Кадастровый номер земельного участка: 59:32:0000000:14225		



Каталог координат характерных точек в системе координат: МСК-59, зона 2		
Площадь земельного участка 11434 м²		
Обозначение характерных точек границ	Координаты, м	
	X	Y
10711	506046,1	2214133,24
10712	506036,38	2214147,92
10713	506030,6	2214156,4
10714	505987,32	2214111,14
10715	505947,03	2214066,67
10716	505913,62	2214053,37
10717	505902,09	2214051,58
10718	505904,93	2214059,19
10719	505910,97	2214060,53
10720	505912,81	2214087,77
10721	505912,48	2214091,38
10722	505873,82	2214090,15
10723	505874,99	2214061,11
10724	505880,68	2214060,42
10725	505883,67	2214051,68
10726	505863,33	2214051,32
10727	505843,48	2214042,96
10728	505844,88	2214027,49
10729	505856,97	2214006,38
10730	505862,25	2214012,64
10731	505900,45	2214014,1
10732	505914,74	2214010,19
10733	505932,49	2214007,77
10734	505957,52	2214017,53
10735	505972,98	2214027,89
10736	505991,96	2214046,98
10737	506042,38	2214114,51
10711	506046,1	2214133,24
№ участка на чертеже межевания: :15072		
Кадастровый номер земельного участка: 59:32:0000000:15072		
Каталог координат характерных точек в системе координат: МСК-59, зона 2		
Площадь земельного участка 441 м²		
Обозначение характерных точек границ	Координаты, м	
	X	Y
6050	505011,63	2213877,01
10738	505012,42	2213877,97
10739	505015,5	2213881,82
10740	505017,18	2213884,06

6714	505018,41	2213886,82
6713	505013,37	2213889,17
6712	505008,76	2213891,33
10741	504998,64	2213896,08
10742	504995,15	2213891,25
10743	504997,68	2213888,97
10744	504996,26	2213886,5
10745	504998,87	2213885,01
10746	504996,63	2213882,72
10747	504996,62	2213882,71
10748	504992,97	2213878,59
10749	504989,49	2213874,67
10750	504988,45	2213873,62
10751	504991,05	2213871,54
10752	504994,52	2213868,46
6035	504994,85	2213868,14
6034	504996,01	2213869,39
6033	504998,61	2213871,16
6032	505003,65	2213867,37
6050	505011,63	2213877,01
№ участка на чертеже межевания: :4		
Кадастровый номер земельного участка: 59:32:0680001:4		
Каталог координат характерных точек в системе координат: МСК-59, зона 2		
Площадь земельного участка 144 м²		
Обозначение характерных точек границ	Координаты, м	
	X	Y
1	505570,67	2213611,6
2	505568,74	2213608,55
3	505567,77	2213609,17
4	505566,49	2213607,25
5	505567,55	2213606,58
6	505561	2213596,56
7	505567,81	2213592,38
8	505577,37	2213607,35
1	505570,67	2213611,6
№ участка на чертеже межевания: :5		
Кадастровый номер земельного участка: 59:32:0680001:5		
Каталог координат характерных точек в системе координат: МСК-59, зона 2		
Площадь земельного участка 623 м²		
Обозначение характерных точек границ	Координаты, м	
	X	Y



9	505019,86	2213731,17
10	505005,97	2213758,26
11	504998,46	2213751,76
12	504990,95	2213745,25
13	504991,56	2213744,56
14	504991,35	2213744,19
15	504987,78	2213738,38
16	504987,64	2213738,23
17	504993,44	2213733,51
18	505009,1	2213720,59
9	505019,86	2213731,17
№ участка на чертеже межевания: :7		
Кадастровый номер земельного участка: 59:32:0680001:7		
Каталог координат характерных точек в системе координат: МСК-59, зона 2		
Площадь земельного участка 665 м <sup>2</sup>		
Обозначение характерных точек границ	Координаты, м	
	X	Y
19	505926,72	2215318,93
20	505928,33	2215317,85
21	505925,24	2215312,48
22	505924,74	2215311,61
23	505922,67	2215308,01
24	505936,7	2215298,79
25	505937,82	2215300,64
26	505940,55	2215305,16
27	505943,87	2215310,66
28	505944,51	2215311,72
29	505946,28	2215314,64
30	505955,57	2215330,03
31	505941,63	2215339,06
32	505939,8	2215340,17
19	505926,72	2215318,93
№ участка на чертеже межевания: :10		
Кадастровый номер земельного участка: 59:32:0680001:10		
Каталог координат характерных точек в системе координат: МСК-59, зона 2		
Площадь земельного участка 1394 м <sup>2</sup>		
Обозначение характерных точек границ	Координаты, м	
	X	Y
33	504844,8	2212875,66
34	504849,29	2212881,28
35	504863,86	2212900,88

36	504868,54	2212907,23
37	504839,98	2212928,17
38	504835,41	2212922,38
39	504816,7	2212896,97
33	504844,8	2212875,66
№ участка на чертеже межевания: :17		
Кадастровый номер земельного участка: 59:32:0680001:17		
Каталог координат характерных точек в системе координат: МСК-59, зона 2		
Площадь земельного участка 940 м <sup>2</sup>		
Обозначение характерных точек границ	Координаты, м	
	X	Y
40	504771,97	2213405,69
41	504779,81	2213398,52
42	504789,55	2213387,81
43	504792,04	2213385,24
44	504816,32	2213405,58
45	504796,49	2213425,93
46	504794,52	2213427,96
40	504771,97	2213405,69
№ участка на чертеже межевания: :18		
Кадастровый номер земельного участка: 59:32:0680001:18		
Каталог координат характерных точек в системе координат: МСК-59, зона 2		
Площадь земельного участка 2265 м <sup>2</sup>		
Обозначение характерных точек границ	Координаты, м	
	X	Y
47	505435,09	2215176,99
48	505430,6	2215172,04
49	505468,5	2215136,84
50	505505,11	2215178,55
51	505504,35	2215179,09
52	505503,59	2215179,62
53	505500,81	2215181,58
54	505487,09	2215191,24
55	505461,69	2215209,11
56	505448,45	2215191,19
57	505465,77	2215176,66
58	505449,94	2215163,95
47	505435,09	2215176,99
№ участка на чертеже межевания: :19		
Кадастровый номер земельного участка: 59:32:0680001:19		



Каталог координат характерных точек в системе координат: МСК-59, зона 2		
Площадь земельного участка 1688 м <sup>2</sup>		
Обозначение характерных точек границ	Координаты, м	
	X	Y
59	505078,53	2214342,88
60	505080,78	2214341,82
61	505084,03	2214340,29
62	505123,67	2214321,55
63	505124,34	2214321,23
64	505140,53	2214341,49
65	505141,89	2214343,19
66	505114,37	2214363,74
67	505111,85	2214365,62
68	505099,97	2214374,31
59	505078,53	2214342,88
№ участка на чертеже межевания: :20		
Кадастровый номер земельного участка: 59:32:0680001:20		
Каталог координат характерных точек в системе координат: МСК-59, зона 2		
Площадь земельного участка 1555 м <sup>2</sup>		
Обозначение характерных точек границ	Координаты, м	
	X	Y
69	505013,11	2212702,73
70	505046,12	2212747,91
71	505025,49	2212763,65
72	505024,57	2212764,36
73	504990,44	2212719,83
74	504990,73	2212719,61
69	505013,11	2212702,73
№ участка на чертеже межевания: :24		
Кадастровый номер земельного участка: 59:32:0680001:24		
Каталог координат характерных точек в системе координат: МСК-59, зона 2		
Площадь земельного участка 2005 м <sup>2</sup>		
Обозначение характерных точек границ	Координаты, м	
	X	Y
75	504632,22	2213101,08
76	504604,26	2213124,3
77	504567,32	2213090,86
78	504582,07	2213079,9
79	504605,71	2213062,92

80	504627,23	2213093,76
75	504632,22	2213101,08
№ участка на чертеже межевания: :26		
Кадастровый номер земельного участка: 59:32:0680001:26		
Каталог координат характерных точек в системе координат: МСК-59, зона 2		
Площадь земельного участка 620 м <sup>2</sup>		
Обозначение характерных точек границ	Координаты, м	
	X	Y
81	506091,89	2215648,6
82	506090,98	2215648,53
83	506092,16	2215643,56
84	506092,95	2215643,65
85	506095,81	2215632,04
86	506097,53	2215625,08
87	506101,92	2215607,48
88	506102,06	2215606,94
89	506117,02	2215610,24
90	506116,91	2215610,68
91	506108,26	2215644,71
92	506108,51	2215646,95
81	506091,89	2215648,6
№ участка на чертеже межевания: :27		
Кадастровый номер земельного участка: 59:32:0680001:27		
Каталог координат характерных точек в системе координат: МСК-59, зона 2		
Площадь земельного участка 1775 м <sup>2</sup>		
Обозначение характерных точек границ	Координаты, м	
	X	Y
93	505085,9	2214271,77
94	505094,35	2214284,81
95	505095,33	2214285,98
96	505097,83	2214288,97
97	505112,95	2214307,01
98	505103,54	2214315,79
99	505088,88	2214323,03
100	505077,98	2214328,42
101	505052,2	2214299,75
102	505062	2214291,6
103	505074,31	2214281,37
104	505084,12	2214273,2
93	505085,9	2214271,77
№ участка на чертеже межевания: :32		



Кадастровый номер земельного участка: 59:32:0680001:32		
Каталог координат характерных точек в системе координат: МСК-59, зона 2		
Площадь земельного участка 1541 м <sup>2</sup>		
Обозначение характерных точек границ	Координаты, м	
	X	Y
105	505042,76	2214093,8
106	505042,25	2214096,88
107	505041,26	2214102,88
108	505039,45	2214124,07
109	505039,29	2214130,05
110	505038,54	2214130,07
111	505036,19	2214130,13
112	505034,36	2214130,17
113	505026,04	2214130,38
114	505008,53	2214130,61
115	505003,31	2214118,92
116	505004,7	2214115,19
117	505013,07	2214092,65
118	505017,05	2214081,92
119	505029,2	2214080,93
120	505041,69	2214085,37
121	505042,75	2214085,64
122	505044,11	2214085,98
123	505043,25	2214090,87
105	505042,76	2214093,8
№ участка на чертеже межевания: :33		
Кадастровый номер земельного участка: 59:32:0680001:33		
Каталог координат характерных точек в системе координат: МСК-59, зона 2		
Площадь земельного участка 580 м <sup>2</sup>		
Обозначение характерных точек границ	Координаты, м	
	X	Y
124	506067,1	2215632,17
125	506063,49	2215618,91
126	506090,29	2215623,77
86	506097,53	2215625,08
85	506095,81	2215632,04
84	506092,95	2215643,65
83	506092,16	2215643,56
127	506069,48	2215640,92
124	506067,1	2215632,17
№ участка на чертеже межевания: :36		

Кадастровый номер земельного участка: 59:32:0680001:36		
Каталог координат характерных точек в системе координат: МСК-59, зона 2		
Площадь земельного участка 861 м <sup>2</sup>		
Обозначение характерных точек границ	Координаты, м	
	X	Y
128	506104,44	2215666,86
129	506079,54	2215674,39
130	506071,59	2215646,9
131	506080,19	2215647,62
82	506090,98	2215648,53
81	506091,89	2215648,6
92	506108,51	2215646,95
132	506115,22	2215646,29
133	506114,21	2215664,29
134	506107,55	2215666,05
128	506104,44	2215666,86
№ участка на чертеже межевания: :37		
Кадастровый номер земельного участка: 59:32:0680001:37		
Каталог координат характерных точек в системе координат: МСК-59, зона 2		
Площадь земельного участка 1531 м <sup>2</sup>		
Обозначение характерных точек границ	Координаты, м	
	X	Y
135	506005,55	2215453,01
136	506016,78	2215478,03
137	505964,19	2215505,27
138	505956,35	2215480,05
139	505978,89	2215467,82
140	505994,55	2215459,33
135	506005,55	2215453,01
№ участка на чертеже межевания: :39		
Кадастровый номер земельного участка: 59:32:0680001:39		
Каталог координат характерных точек в системе координат: МСК-59, зона 2		
Площадь земельного участка 962 м <sup>2</sup>		
Обозначение характерных точек границ	Координаты, м	
	X	Y
141	505032,35	2214345,38
142	505040,13	2214356,37
143	505019,24	2214373,12



144	505016,99	2214368,97
145	505013,86	2214370,63
146	505005,97	2214358,64
147	505000,44	2214348,44
148	504998,97	2214343,3
149	505013,25	2214335,7
150	505020,63	2214331,01
151	505021,66	2214330,29
152	505030,95	2214343,4
141	505032,35	2214345,38
№ участка на чертеже межевания: :43		
Кадастровый номер земельного участка: 59:32:0680001:43		
Каталог координат характерных точек в системе координат: МСК-59, зона 2		
Площадь земельного участка 1722 м²		
Обозначение характерных точек границ	Координаты, м	
	X	Y
153	504956,04	2213311,25
154	504952,52	2213320,5
155	504926	2213341,52
156	504918,48	2213331,6
157	504908,04	2213317,76
158	504902,66	2213310,03
159	504901,47	2213308,44
160	504917,58	2213296,24
161	504935,29	2213281,99
153	504956,04	2213311,25
№ участка на чертеже межевания: :44		
Кадастровый номер земельного участка: 59:32:0680001:44		
Каталог координат характерных точек в системе координат: МСК-59, зона 2		
Площадь земельного участка 1156 м²		
Обозначение характерных точек границ	Координаты, м	
	X	Y
162	504923,95	2213622,72
163	504922,03	2213624,52
164	504920,17	2213622,52
165	504908,98	2213633,63
166	504902,3	2213641,21
167	504899,16	2213638,63
168	504888,81	2213630,86
169	504905,03	2213611,35
170	504907,59	2213608,26

171	504908,29	2213607,41
172	504925,84	2213591,46
173	504927,13	2213590,29
174	504928,14	2213589,28
175	504934,38	2213595,88
176	504938,69	2213600,42
177	504940,83	2213602,67
178	504945,99	2213608,12
179	504941,81	2213612,08
180	504942,61	2213612,99
181	504938,49	2213616
182	504935	2213612,37
162	504923,95	2213622,72
№ участка на чертеже межевания: :45		
Кадастровый номер земельного участка: 59:32:0680001:45		
Каталог координат характерных точек в системе координат: МСК-59, зона 2		
Площадь земельного участка 1104 м²		
Обозначение характерных точек границ	Координаты, м	
	X	Y
183	504460,71	2213237,6
184	504459,95	2213236,97
185	504472,71	2213223,5
186	504483,62	2213211,97
187	504501,47	2213191,58
188	504502,75	2213190,16
189	504515,97	2213202,57
190	504514,9	2213203,99
191	504499,07	2213220,75
192	504496,31	2213223,67
193	504472,91	2213248,31
194	504472,67	2213248,11
183	504460,71	2213237,6
№ участка на чертеже межевания: :63		
Кадастровый номер земельного участка: 59:32:0680001:63		
Каталог координат характерных точек в системе координат: МСК-59, зона 2		
Площадь земельного участка 636 м²		
Обозначение характерных точек границ	Координаты, м	
	X	Y
195	505759,14	2215197,69
196	505752,59	2215190,06
197	505751,97	2215185,99





198	505768,51	2215173,74
199	505785,77	2215196,31
200	505768,59	2215210,15
195	505759,14	2215197,69
№ участка на чертеже межевания: :66		
Кадастровый номер земельного участка: 59:32:0680001:66		
Каталог координат характерных точек в системе координат: МСК-59, зона 2		
Площадь земельного участка 1265 м²		
Обозначение характерных точек границ	Координаты, м	
	X	Y
201	505821,28	2212715,55
202	505822,87	2212716,72
203	505838,24	2212727,94
204	505863,56	2212745,92
205	505871,3	2212751,83
206	505865,02	2212760,59
207	505859,96	2212767,89
208	505857,17	2212766,41
209	505826,44	2212744,29
210	505823,17	2212741,93
211	505822,59	2212742,73
212	505816,73	2212738,37
213	505812,22	2212735,13
214	505809,08	2212732,88
215	505820,01	2212717,27
201	505821,28	2212715,55
№ участка на чертеже межевания: :67		
Кадастровый номер земельного участка: 59:32:0680001:67		
Каталог координат характерных точек в системе координат: МСК-59, зона 2		
Площадь земельного участка 1428 м²		
Обозначение характерных точек границ	Координаты, м	
	X	Y
216	505742,23	2212524,41
217	505723,39	2212547,64
218	505684,96	2212518,08
219	505691,1	2212509,52
220	505694,67	2212504,55
221	505702,26	2212495,73
216	505742,23	2212524,41
№ участка на чертеже межевания: :69		

Кадастровый номер земельного участка: 59:32:0680001:69		
Каталог координат характерных точек в системе координат: МСК-59, зона 2		
Площадь земельного участка 840 м²		
Обозначение характерных точек границ	Координаты, м	
	X	Y
222	505081,35	2213666,38
223	505083,03	2213675,49
224	505058,58	2213695,79
225	505053,74	2213696,09
226	505036,93	2213677,65
227	505039,17	2213675,89
228	505040,47	2213674,79
229	505046,7	2213668,97
230	505048,17	2213670,61
231	505050,59	2213668,44
232	505056,14	2213674,96
233	505067,48	2213666,33
234	505076,21	2213659,41
222	505081,35	2213666,38
№ участка на чертеже межевания: :76		
Кадастровый номер земельного участка: 59:32:0680001:76		
Каталог координат характерных точек в системе координат: МСК-59, зона 2		
Площадь земельного участка 794 м²		
Обозначение характерных точек границ	Координаты, м	
	X	Y
235	505567,44	2212821,01
236	505568,91	2212819,72
237	505569,72	2212818,12
238	505579,87	2212806,14
239	505609,69	2212831,47
240	505611,52	2212833,02
241	505598,9	2212847,34
242	505598,44	2212846,95
243	505597,08	2212845,81
244	505568,76	2212822,11
235	505567,44	2212821,01
№ участка на чертеже межевания: :79		
Кадастровый номер земельного участка: 59:32:0680001:79		
Каталог координат характерных точек в системе координат: МСК-59, зона 2		



Площадь земельного участка 604 м²		
Обозначение характерных точек границ	Координаты, м	
	X	Y
245	505768,19	2212876,69
246	505773,91	2212881,69
247	505763,81	2212891,79
248	505763,25	2212891,32
249	505758,15	2212887,07
250	505753,83	2212882,45
251	505745,58	2212872,9
252	505734,08	2212862,77
253	505738,34	2212857,75
254	505734,48	2212854,14
255	505738,33	2212849,27
256	505758,14	2212866,97
257	505763,86	2212872,31
245	505768,19	2212876,69
№ участка на чертеже межевания: :81		
Кадастровый номер земельного участка: 59:32:0680001:81		
Каталог координат характерных точек в системе координат: МСК-59, зона 2		
Площадь земельного участка 816 м²		
Обозначение характерных точек границ	Координаты, м	
	X	Y
258	505651,31	2214804,18
259	505627,5	2214814,98
260	505622,97	2214816,64
261	505620,25	2214809,18
262	505613,51	2214796,5
263	505613,98	2214796,12
264	505646,52	2214778,87
265	505649,01	2214786,55
258	505651,31	2214804,18
№ участка на чертеже межевания: :90		
Кадастровый номер земельного участка: 59:32:0680001:90		
Каталог координат характерных точек в системе координат: МСК-59, зона 2		
Площадь земельного участка 900 м²		
Обозначение характерных точек границ	Координаты, м	
	X	Y
266	505807,82	2215177,41
267	505786,71	2215151,21

268	505798,99	2215142,18
269	505809,12	2215134,73
270	505826,78	2215159,47
271	505827,86	2215162,64
266	505807,82	2215177,41
№ участка на чертеже межевания: :91		
Кадастровый номер земельного участка: 59:32:0680001:91		
Каталог координат характерных точек в системе координат: МСК-59, зона 2		
Площадь земельного участка 2949 м²		
Обозначение характерных точек границ	Координаты, м	
	X	Y
272	505209,01	2213873,81
273	505182,49	2213894,74
274	505165,7	2213898,32
275	505147,75	2213831,17
276	505155,26	2213815,45
277	505165,69	2213808
272	505209,01	2213873,81
№ участка на чертеже межевания: :93		
Кадастровый номер земельного участка: 59:32:0680001:93		
Каталог координат характерных точек в системе координат: МСК-59, зона 2		
Площадь земельного участка 1714 м²		
Обозначение характерных точек границ	Координаты, м	
	X	Y
278	505608,01	2214714,27
279	505626,88	2214743,86
280	505630,69	2214750,18
281	505610,09	2214762,97
282	505611,93	2214766,39
283	505602,73	2214771,67
284	505601,07	2214775,08
285	505596,56	2214767,8
286	505595,89	2214766,72
287	505593,58	2214762,63
288	505588,87	2214755,23
289	505583,48	2214746,08
290	505582,78	2214744,89
291	505575,41	2214732,17
292	505577,2	2214731,06
293	505583,89	2214726,91
294	505596,53	2214720,16





295	505602,11	2214717,19
278	505608,01	2214714,27
№ участка на чертеже межевания: :94		
Кадастровый номер земельного участка: 59:32:0680001:94		
Каталог координат характерных точек в системе координат: МСК-59, зона 2		
Площадь земельного участка 852 м²		
Обозначение характерных точек границ	Координаты, м	
	X	Y
296	505219,86	2214604,75
297	505219,67	2214604,84
298	505216,63	2214606,17
299	505210,1	2214609,13
300	505203,01	2214612,34
301	505196,44	2214599,87
302	505187,2	2214582,3
303	505193,74	2214579,09
304	505207,34	2214572,41
305	505216,66	2214567,84
306	505212,04	2214575,35
307	505215,59	2214583,03
308	505217,12	2214591,2
309	505219,76	2214590,5
310	505223,89	2214602,66
296	505219,86	2214604,75
№ участка на чертеже межевания: :95		
Кадастровый номер земельного участка: 59:32:0680001:95		
Каталог координат характерных точек в системе координат: МСК-59, зона 2		
Площадь земельного участка 1020 м²		
Обозначение характерных точек границ	Координаты, м	
	X	Y
305	505216,66	2214567,84
304	505207,34	2214572,41
303	505193,74	2214579,09
302	505187,2	2214582,3
311	505174,56	2214558,46
312	505196,68	2214546,57
313	505206,6	2214541,24
314	505207,11	2214542,34
315	505213,67	2214556,62
316	505222,62	2214558,14
305	505216,66	2214567,84

№ участка на чертеже межевания: :97		
Кадастровый номер земельного участка: 59:32:0680001:97		
Каталог координат характерных точек в системе координат: МСК-59, зона 2		
Площадь земельного участка 988 м²		
Обозначение характерных точек границ	Координаты, м	
	X	Y
317	505162,65	2214534,83
318	505184,85	2214522,27
319	505194,45	2214516,85
320	505200,22	2214528,44
313	505206,6	2214541,24
312	505196,68	2214546,57
311	505174,56	2214558,46
321	505161,99	2214535,2
317	505162,65	2214534,83
№ участка на чертеже межевания: :100		
Кадастровый номер земельного участка: 59:32:0680001:100		
Каталог координат характерных точек в системе координат: МСК-59, зона 2		
Площадь земельного участка 942 м²		
Обозначение характерных точек границ	Координаты, м	
	X	Y
322	506176,68	2213062,95
323	506150,08	2213089,06
324	506131,64	2213073,22
325	506158,99	2213045,2
322	506176,68	2213062,95
№ участка на чертеже межевания: :101		
Кадастровый номер земельного участка: 59:32:0680001:101		
Каталог координат характерных точек в системе координат: МСК-59, зона 2		
Площадь земельного участка 1608 м²		
Обозначение характерных точек границ	Координаты, м	
	X	Y
326	505630,59	2212830,26
327	505631,93	2212832
328	505633,99	2212834,67
329	505641,31	2212843,08
330	505668,66	2212870,15
331	505649,44	2212887,16



332	505647,65	2212885,67
333	505629,71	2212870,74
334	505605,7	2212849,81
335	505613,77	2212841,48
336	505619,55	2212836,44
337	505628,42	2212832,03
326	505630,59	2212830,26
№ участка на чертеже межевания: :102		
Кадастровый номер земельного участка: 59:32:0680001:102		
Каталог координат характерных точек в системе координат: МСК-59, зона 2		
Площадь земельного участка 1853 м <sup>2</sup>		
Обозначение характерных точек границ	Координаты, м	
	X	Y
77	504567,32	2213090,86
338	504560,32	2213083,55
339	504542,25	2213063,27
340	504547,93	2213059,08
341	504552,18	2213055,97
342	504581,97	2213034,19
343	504584,39	2213032,4
79	504605,71	2213062,92
78	504582,07	2213079,9
77	504567,32	2213090,86
№ участка на чертеже межевания: :107		
Кадастровый номер земельного участка: 59:32:0680001:107		
Каталог координат характерных точек в системе координат: МСК-59, зона 2		
Площадь земельного участка 804 м <sup>2</sup>		
Обозначение характерных точек границ	Координаты, м	
	X	Y
350	504942,6	2213813,36
351	504932,1	2213802,07
352	504930,88	2213798,32
353	504937,95	2213788,12
354	504948,71	2213772,77
355	504951,96	2213769,03
356	504953	2213769,93
357	504954,94	2213771,63
358	504956,54	2213773,02
359	504968,15	2213787,13
360	504952,06	2213803,65
350	504942,6	2213813,36

№ участка на чертеже межевания: :115		
Кадастровый номер земельного участка: 59:32:0680001:115		
Каталог координат характерных точек в системе координат: МСК-59, зона 2		
Площадь земельного участка 2504 м <sup>2</sup>		
Обозначение характерных точек границ	Координаты, м	
	X	Y
361	505111,63	2213624,41
362	505115,82	2213617,46
363	505118,35	2213621,75
364	505122,89	2213629,47
365	505148,16	2213664,55
366	505139,51	2213669,39
367	505144,78	2213681,59
368	505151,53	2213698,21
369	505123,17	2213689,47
370	505122,23	2213689,1
371	505112,16	2213678,02
372	505109,42	2213675,06
373	505099,38	2213664,18
374	505096,87	2213661,45
375	505083,14	2213646,25
376	505085,03	2213642,98
377	505091,21	2213638,18
378	505097,47	2213633,33
379	505102,05	2213638,08
380	505108,31	2213629,16
361	505111,63	2213624,41
№ участка на чертеже межевания: :121		
Кадастровый номер земельного участка: 59:32:0680001:121		
Каталог координат характерных точек в системе координат: МСК-59, зона 2		
Площадь земельного участка 2471 м <sup>2</sup>		
Обозначение характерных точек границ	Координаты, м	
	X	Y
381	505490,08	2213857,16
382	505486	2213858,56
383	505483,9	2213859,28
384	505482,46	2213859,79
385	505481,87	2213860
386	505473,67	2213862,82
387	505466,63	2213865,24
388	505464,67	2213865,91



389	505464,02	2213866,12
390	505462,72	2213866,59
391	505460,92	2213867,19
392	505445,45	2213877,94
393	505437,61	2213883,28
394	505433,72	2213885,92
395	505419,11	2213869,05
396	505406,68	2213851,02
397	505403,29	2213845,62
398	505477,36	2213833,45
399	505478,84	2213835,71
400	505489,33	2213851,25
401	505492,73	2213856,25
402	505491,8	2213856,58
381	505490,08	2213857,16
№ участка на чертеже межевания: :127		
Кадастровый номер земельного участка: 59:32:0680001:127		
Каталог координат характерных точек в системе координат: МСК-59, зона 2		
Площадь земельного участка 809 м²		
Обозначение характерных точек границ	Координаты, м	
	X	Y
403	504953,91	2214544,25
404	504977,11	2214572,73
405	504960,26	2214587,21
406	504937,46	2214559,35
407	504944,88	2214552,54
403	504953,91	2214544,25
№ участка на чертеже межевания: :128		
Кадастровый номер земельного участка: 59:32:0680001:128		
Каталог координат характерных точек в системе координат: МСК-59, зона 2		
Площадь земельного участка 599 м²		
Обозначение характерных точек границ	Координаты, м	
	X	Y
408	506007,09	2215426,97
409	506010,31	2215433,36
410	506017,22	2215446,35
135	506005,55	2215453,01
140	505994,55	2215459,33
411	505983,55	2215439,86
412	506000,49	2215429,53
413	506006,76	2215426,31

408	506007,09	2215426,97
№ участка на чертеже межевания: :137		
Кадастровый номер земельного участка: 59:32:0680001:137		
Каталог координат характерных точек в системе координат: МСК-59, зона 2		
Площадь земельного участка 1437 м²		
Обозначение характерных точек границ	Координаты, м	
	X	Y
414	505541,82	2212786,94
415	505539,01	2212792,28
416	505539,49	2212795,45
417	505524,61	2212783,03
418	505518,94	2212779,77
419	505522,07	2212774,32
420	505528,52	2212761,73
421	505542,83	2212733,82
422	505546,53	2212726,61
423	505567	2212739,71
414	505541,82	2212786,94
№ участка на чертеже межевания: :143		
Кадастровый номер земельного участка: 59:32:0680001:143		
Каталог координат характерных точек в системе координат: МСК-59, зона 2		
Площадь земельного участка 1099 м²		
Обозначение характерных точек границ	Координаты, м	
	X	Y
424	505576,77	2213338,22
425	505584,95	2213350,01
426	505582,82	2213351,67
427	505580,82	2213353,23
428	505579,66	2213354,14
429	505579,24	2213354,46
430	505577,98	2213355,45
431	505577,67	2213355,7
432	505576,4	2213356,69
433	505575,47	2213357,41
434	505575,18	2213357,63
435	505574,79	2213357,88
436	505570,51	2213360,83
437	505560,78	2213367,51
438	505552,83	2213372,96
439	505548,44	2213375,79
440	505542,55	2213380,05



441	505529,81	2213389,26
442	505526,05	2213391,96
443	505517,28	2213379,42
444	505539,73	2213363,14
445	505550,63	2213355,95
446	505551,03	2213355,69
447	505561,24	2213348,82
448	505566,39	2213345,35
449	505566,76	2213345,11
450	505566,98	2213344,95
451	505568,04	2213344,22
452	505569,1	2213343,49
453	505569,69	2213343,09
454	505570,75	2213342,36
455	505571,12	2213342,1
456	505572,39	2213341,22
457	505574,41	2213339,83
424	505576,77	2213338,22
№ участка на чертеже межевания: :152		
Кадастровый номер земельного участка: 59:32:0680001:152		
Каталог координат характерных точек в системе координат: МСК-59, зона 2		
Площадь земельного участка 1875 м <sup>2</sup>		
Обозначение характерных точек границ	Координаты, м	
	X	Y
458	505420,57	2213750,64
459	505425,66	2213758,22
460	505428,96	2213780,06
461	505377,44	2213788,03
462	505370,59	2213789,09
463	505366,25	2213781,08
464	505362,8	2213759,01
458	505420,57	2213750,64
№ участка на чертеже межевания: :153		
Кадастровый номер земельного участка: 59:32:0680001:153		
Каталог координат характерных точек в системе координат: МСК-59, зона 2		
Площадь земельного участка 3892 м <sup>2</sup>		
Обозначение характерных точек границ	Координаты, м	
	X	Y
465	505483,93	2213577,9
466	505508,91	2213620,35
467	505486,21	2213634,33

468	505484,49	2213635,38
469	505445,84	2213659,17
470	505440,07	2213650,59
471	505435,12	2213643,26
472	505424,2	2213627,04
473	505422,17	2213623,29
474	505416,95	2213613,66
475	505420,81	2213611,61
465	505483,93	2213577,9
№ участка на чертеже межевания: :154		
Кадастровый номер земельного участка: 59:32:0680001:154		
Каталог координат характерных точек в системе координат: МСК-59, зона 2		
Площадь земельного участка 2126 м <sup>2</sup>		
Обозначение характерных точек границ	Координаты, м	
	X	Y
483	505863,47	2213258,1
484	505873,97	2213267,9
485	505888,32	2213282,49
486	505872,8	2213297,13
487	505857,04	2213310,36
488	505847,48	2213317,03
489	505838	2213324,09
490	505832,02	2213317,28
491	505827,16	2213311,08
492	505817,48	2213300,74
493	505821,92	2213296,8
494	505833,91	2213286,04
495	505835,8	2213284,47
496	505847,2	2213274,75
497	505853,84	2213269,09
498	505859,68	2213262,52
499	505863	2213258,8
483	505863,47	2213258,1
№ участка на чертеже межевания: :155		
Кадастровый номер земельного участка: 59:32:0680001:155		
Каталог координат характерных точек в системе координат: МСК-59, зона 2		
Площадь земельного участка 684 м <sup>2</sup>		
Обозначение характерных точек границ	Координаты, м	
	X	Y
500	505361,08	2213858,4
501	505368,25	2213867,87



502	505381,57	2213885,46
503	505366,18	2213897,93
504	505344,97	2213870,19
500	505361,08	2213858,4
№ участка на чертеже межевания: :157		
Кадастровый номер земельного участка: 59:32:0680001:157		
Каталог координат характерных точек в системе координат: МСК-59, зона 2		
Площадь земельного участка 2185 м²		
Обозначение характерных точек границ	Координаты, м	
	X	Y
505	505385,83	2213818,3
506	505380,5	2213808,79
461	505377,44	2213788,03
460	505428,96	2213780,06
507	505433,1	2213779,42
508	505435,56	2213779,02
509	505439,21	2213778,47
510	505440,49	2213780,36
511	505459,33	2213807,4
512	505456,7	2213807,79
513	505454,47	2213808,11
514	505450,16	2213808,74
515	505394,35	2213816,98
516	505390,12	2213817,61
505	505385,83	2213818,3
№ участка на чертеже межевания: :158		
Кадастровый номер земельного участка: 59:32:0680001:158		
Каталог координат характерных точек в системе координат: МСК-59, зона 2		
Площадь земельного участка 1872 м²		
Обозначение характерных точек границ	Координаты, м	
	X	Y
517	505402,58	2213723,46
518	505404,34	2213726,44
519	505406,8	2213730,09
458	505420,57	2213750,64
464	505362,8	2213759,01
520	505353,36	2213760,39
521	505350,4	2213754,36
522	505347,11	2213730,58
517	505402,58	2213723,46
№ участка на чертеже межевания: :159		

Кадастровый номер земельного участка: 59:32:0680001:159		
Каталог координат характерных точек в системе координат: МСК-59, зона 2		
Площадь земельного участка 1764 м²		
Обозначение характерных точек границ	Координаты, м	
	X	Y
523	505401,72	2213970,67
524	505401,3	2213970,98
525	505358,49	2214003,33
526	505341,7	2213978,14
527	505340,02	2213975,88
528	505382,82	2213944,09
529	505384,69	2213946,53
523	505401,72	2213970,67
№ участка на чертеже межевания: :160		
Кадастровый номер земельного участка: 59:32:0680001:160		
Каталог координат характерных точек в системе координат: МСК-59, зона 2		
Площадь земельного участка 1936 м²		
Обозначение характерных точек границ	Координаты, м	
	X	Y
530	505395,16	2213711,34
531	505400,98	2213720,74
517	505402,58	2213723,46
522	505347,11	2213730,58
532	505332,82	2213732,42
533	505331,35	2213722,45
534	505329	2213701,71
535	505387,66	2213695,77
530	505395,16	2213711,34
№ участка на чертеже межевания: :161		
Кадастровый номер земельного участка: 59:32:0680001:161		
Каталог координат характерных точек в системе координат: МСК-59, зона 2		
Площадь земельного участка 725 м²		
Обозначение характерных точек границ	Координаты, м	
	X	Y
536	505353,92	2213848,18
537	505338,95	2213860,05
538	505316,76	2213830,41
539	505329,65	2213820,19



540	505332,72	2213818,24
536	505353,92	2213848,18
№ участка на чертеже межевания: :163		
Кадастровый номер земельного участка: 59:32:0680001:163		
Каталог координат характерных точек в системе координат: МСК-59, зона 2		
Площадь земельного участка 2051 м <sup>2</sup>		
Обозначение характерных точек границ	Координаты, м	
	X	Y
541	505358,28	2213912,02
542	505357,21	2213912,85
543	505317,99	2213941,31
544	505296,71	2213911,6
545	505293,79	2213907,46
546	505315,9	2213891,79
547	505333,3	2213878,48
548	505335,14	2213880,98
541	505358,28	2213912,02
№ участка на чертеже межевания: :164		
Кадастровый номер земельного участка: 59:32:0680001:164		
Каталог координат характерных точек в системе координат: МСК-59, зона 2		
Площадь земельного участка 1685 м <sup>2</sup>		
Обозначение характерных точек границ	Координаты, м	
	X	Y
549	505995,75	2213385,6
550	505989,02	2213380,92
551	505988,18	2213380,18
552	505973,23	2213368,08
553	505971,21	2213359,75
554	505970,18	2213354,24
555	505969,27	2213353,19
556	505990	2213334,48
557	505995,42	2213329,74
558	506001,43	2213334,84
559	506024,29	2213360,51
560	506004,77	2213377,23
561	505997,95	2213383,56
549	505995,75	2213385,6
№ участка на чертеже межевания: :169		
Кадастровый номер земельного участка: 59:32:0680001:169		

Каталог координат характерных точек в системе координат: МСК-59, зона 2		
Площадь земельного участка 2295 м <sup>2</sup>		
Обозначение характерных точек границ	Координаты, м	
	X	Y
562	505392,3	2213877,86
563	505411,84	2213864,07
564	505418,69	2213873,12
565	505420,45	2213875,43
566	505422,83	2213877,94
567	505437,1	2213897,37
568	505415,47	2213911,52
569	505410,97	2213914,45
570	505393,64	2213926,5
571	505390,81	2213928,48
572	505387,12	2213923,78
503	505366,18	2213897,93
502	505381,57	2213885,46
562	505392,3	2213877,86
№ участка на чертеже межевания: :171		
Кадастровый номер земельного участка: 59:32:0680001:171		
Каталог координат характерных точек в системе координат: МСК-59, зона 2		
Площадь земельного участка 1460 м <sup>2</sup>		
Обозначение характерных точек границ	Координаты, м	
	X	Y
573	504968,27	2212833,81
574	504937,53	2212857,77
575	504915,2	2212828,55
576	504945,8	2212803,56
573	504968,27	2212833,81
№ участка на чертеже межевания: :172		
Кадастровый номер земельного участка: 59:32:0680001:172		
Каталог координат характерных точек в системе координат: МСК-59, зона 2		
Площадь земельного участка 2484 м <sup>2</sup>		
Обозначение характерных точек границ	Координаты, м	
	X	Y
577	504592,46	2212415,62
578	504568,96	2212431,9
579	504541,83	2212450,82
580	504518,83	2212417,11





581	504553,37	2212393,34
582	504569,32	2212382,66
583	504580,42	2212399,2
577	504592,46	2212415,62
№ участка на чертеже межевания: :178		
Кадастровый номер земельного участка: 59:32:0680001:178		
Каталог координат характерных точек в системе координат: МСК-59, зона 2		
Площадь земельного участка 2902 м²		
Обозначение характерных точек границ	Координаты, м	
	X	Y
590	505517,85	2214990,32
591	505528,24	2215002,32
592	505530,61	2215004,82
593	505537	2215011,57
594	505537,6	2215011,72
595	505532,88	2215015,86
596	505526,93	2215020,35
597	505513,65	2215032,87
598	505499,46	2215045,78
599	505497,93	2215047,17
600	505488,99	2215035,8
601	505487,64	2215034,21
602	505486,41	2215032,74
603	505477,84	2215022,58
604	505461,85	2215003,6
605	505452,97	2214993,62
606	505466,42	2214978,88
607	505470,99	2214973,89
608	505473,96	2214977,02
609	505477,25	2214980,46
610	505481,36	2214984,91
611	505487,87	2214986,01
612	505493,03	2214987,41
613	505497,72	2214988,82
614	505501,94	2214990,23
615	505506	2214992,1
616	505508,97	2214993,82
617	505511,42	2214996,03
618	505515,58	2214992,43
590	505517,85	2214990,32
№ участка на чертеже межевания: :180		
Кадастровый номер земельного участка: 59:32:0680001:180		
Каталог координат характерных точек в системе координат: МСК-59, зона 2		

Площадь земельного участка 1203 м²		
Обозначение характерных точек границ	Координаты, м	
	X	Y
619	505918,1	2212591,29
620	505925,46	2212597,14
621	505934,37	2212604,81
622	505919,85	2212626,58
623	505906,62	2212641,58
624	505905,05	2212643,53
625	505883,92	2212628,41
626	505916,63	2212592,89
619	505918,1	2212591,29
№ участка на чертеже межевания: :181		
Кадастровый номер земельного участка: 59:32:0680001:181		
Каталог координат характерных точек в системе координат: МСК-59, зона 2		
Площадь земельного участка 549 м²		
Обозначение характерных точек границ	Координаты, м	
	X	Y
627	505423,86	2215107,55
628	505425,97	2215105,94
629	505428,18	2215104,24
630	505428,66	2215103,87
631	505433,7	2215099,67
632	505434,5	2215098,97
633	505447,09	2215113,92
634	505441,93	2215118,44
635	505438,42	2215121,39
636	505435,27	2215124,05
637	505427,74	2215130,4
638	505412,69	2215112,36
639	505417,57	2215107,6
640	505418,88	2215106,32
641	505420,44	2215104,8
642	505420,91	2215104,34
627	505423,86	2215107,55
№ участка на чертеже межевания: :183		
Кадастровый номер земельного участка: 59:32:0680001:183		
Каталог координат характерных точек в системе координат: МСК-59, зона 2		
Площадь земельного участка 1185 м²		
Обозначение характерных точек границ	Координаты, м	



	X	Y
643	505488,58	2213343,62
644	505497,54	2213357,07
645	505470,6	2213375,09
646	505435,22	2213398,75
647	505426,13	2213386,04
648	505436,13	2213379,2
649	505444,14	2213374
650	505444,37	2213374,24
651	505453,89	2213367,71
652	505454,03	2213367,62
653	505453,94	2213367,48
654	505458,68	2213364,2
655	505465,83	2213359,24
656	505472,27	2213354,83
657	505481,87	2213348,21
643	505488,58	2213343,62
№ участка на чертеже межевания: :184		
Кадастровый номер земельного участка: 59:32:0680001:184		
Каталог координат характерных точек в системе координат: МСК-59, зона 2		
Площадь земельного участка 1645 м²		
Обозначение характерных точек границ	Координаты, м	
	X	Y
658	504859,48	2213252,97
659	504876,87	2213276,99
660	504881,97	2213283,59
661	504847,91	2213310,64
662	504825,45	2213279,73
663	504836,05	2213271,51
664	504842,89	2213266,15
665	504849,65	2213260,8
658	504859,48	2213252,97
№ участка на чертеже межевания: :186		
Кадастровый номер земельного участка: 59:32:0680001:186		
Каталог координат характерных точек в системе координат: МСК-59, зона 2		
Площадь земельного участка 1048 м²		
Обозначение характерных точек границ	Координаты, м	
	X	Y
666	505457,07	2214794,96
667	505472,37	2214812,09
668	505440,6	2214841,53

669	505422,73	2214824,16
670	505439,23	2214810,65
666	505457,07	2214794,96
№ участка на чертеже межевания: :191		
Кадастровый номер земельного участка: 59:32:0680001:191		
Каталог координат характерных точек в системе координат: МСК-59, зона 2		
Площадь земельного участка 752 м²		
Обозначение характерных точек границ	Координаты, м	
	X	Y
687	506023,19	2215242,31
688	506024,83	2215241,33
689	506039,76	2215266,11
690	506044,52	2215274,49
691	506040,71	2215276,9
692	506028,02	2215284,93
693	506016,45	2215264,28
694	506007,88	2215251,24
695	506011,56	2215249,11
687	506023,19	2215242,31
№ участка на чертеже межевания: :193		
Кадастровый номер земельного участка: 59:32:0680001:193		
Каталог координат характерных точек в системе координат: МСК-59, зона 2		
Площадь земельного участка 1299 м²		
Обозначение характерных точек границ	Координаты, м	
	X	Y
696	504515,64	2212676,96
697	504532,66	2212695,78
698	504539,94	2212703,83
699	504511,13	2212726,68
700	504510,11	2212725,43
701	504488,3	2212697,39
696	504515,64	2212676,96
№ участка на чертеже межевания: :196		
Кадастровый номер земельного участка: 59:32:0680001:196		
Каталог координат характерных точек в системе координат: МСК-59, зона 2		
Площадь земельного участка 924 м²		
Обозначение характерных точек границ	Координаты, м	
	X	Y





702	505402,56	2215288,2
703	505407,73	2215295,69
704	505414,61	2215305,65
705	505398,14	2215317,69
706	505385,5	2215326,94
707	505385,19	2215326,5
708	505370,86	2215306,25
709	505399,99	2215284,48
702	505402,56	2215288,2
№ участка на чертеже межевания: :197		
Кадастровый номер земельного участка: 59:32:0680001:197		
Каталог координат характерных точек в системе координат: МСК-59, зона 2		
Площадь земельного участка 878 м²		
Обозначение характерных точек границ	Координаты, м	
	X	Y
710	505423,8	2215329,29
711	505399,38	2215346,59
706	505385,5	2215326,94
705	505398,14	2215317,69
704	505414,61	2215305,65
712	505421,3	2215314,97
713	505422,86	2215317,23
714	505426,82	2215322,99
715	505428,71	2215325,67
710	505423,8	2215329,29
№ участка на чертеже межевания: :198		
Кадастровый номер земельного участка: 59:32:0680001:198		
Каталог координат характерных точек в системе координат: МСК-59, зона 2		
Площадь земельного участка 1278 м²		
Обозначение характерных точек границ	Координаты, м	
	X	Y
716	504407,38	2212679,77
717	504425,26	2212704,16
718	504426,13	2212705,32
719	504446,57	2212689,65
720	504458,17	2212680,95
721	504439,22	2212655,77
722	504407,62	2212678,3
723	504408,24	2212679,13
716	504407,38	2212679,77

724	504425,36	2212702,55
725	504425,97	2212703,35
726	504425,17	2212703,95
727	504424,56	2212703,16
724	504425,36	2212702,55
728	504410,54	2212682,31
729	504411,14	2212683,1
730	504410,35	2212683,71
731	504409,74	2212682,91
728	504410,54	2212682,31
732	504422,52	2212698,62
733	504423,13	2212699,42
734	504422,33	2212700,02
735	504421,72	2212699,23
732	504422,52	2212698,62
736	504413,46	2212686,3
737	504414,07	2212687,1
738	504413,27	2212687,7
739	504412,66	2212686,91
736	504413,46	2212686,3
740	504419,51	2212694,48
741	504420,12	2212695,28
742	504419,32	2212695,88
743	504418,71	2212695,09
740	504419,51	2212694,48
744	504416,51	2212690,43
745	504417,12	2212691,23
746	504416,32	2212691,83
747	504415,71	2212691,04
744	504416,51	2212690,43
№ участка на чертеже межевания: :214		
Кадастровый номер земельного участка: 59:32:0680001:214		
Каталог координат характерных точек в системе координат: МСК-59, зона 2		
Площадь земельного участка 1217 м²		
Обозначение характерных точек границ	Координаты, м	
	X	Y
752	505453,98	2214036,2
753	505462,64	2214048,53
754	505454,92	2214054,53
755	505439,26	2214066,75



756	505420,42	2214081,43
757	505406,22	2214063,67
758	505420,65	2214052,63
759	505425,5	2214048,92
760	505432,61	2214043,48
761	505432,9	2214043,26
762	505439,93	2214038,01
763	505443,18	2214035,38
764	505449,08	2214030,76
765	505451,92	2214033,61
752	505453,98	2214036,2
№ участка на чертеже межевания: :239		
Кадастровый номер земельного участка: 59:32:0680001:239		
Каталог координат характерных точек в системе координат: МСК-59, зона 2		
Площадь земельного участка 2008 м²		
Обозначение характерных точек границ	Координаты, м	
	X	Y
773	504506,77	2212994,77
774	504536,71	2213033,55
775	504585,66	2212997,49
776	504591,31	2213006,1
777	504523,72	2213057,39
778	504490,45	2213006,88
773	504506,77	2212994,77
№ участка на чертеже межевания: :242		
Кадастровый номер земельного участка: 59:32:0680001:242		
Каталог координат характерных точек в системе координат: МСК-59, зона 2		
Площадь земельного участка 1003 м²		
Обозначение характерных точек границ	Координаты, м	
	X	Y
779	505421,41	2214789,94
780	505416,38	2214793,6
781	505396,36	2214769,04
782	505393,71	2214765,8
783	505399,88	2214761,34
784	505404,02	2214766,88
785	505408,11	2214764,55
786	505409,37	2214766,61
787	505417,34	2214761,07
788	505418,26	2214761,73
789	505419,31	2214761,17

790	505423,43	2214758,78
791	505426,17	2214756,75
792	505443,28	2214777,51
793	505430,11	2214788,48
794	505427,77	2214790,42
795	505433,07	2214797,32
796	505429,28	2214799,95
797	505425,35	2214795,34
779	505421,41	2214789,94
№ участка на чертеже межевания: :243		
Кадастровый номер земельного участка: 59:32:0680001:243		
Каталог координат характерных точек в системе координат: МСК-59, зона 2		
Площадь земельного участка 438 м²		
Обозначение характерных точек границ	Координаты, м	
	X	Y
798	505051,04	2213811,33
799	505054,37	2213814,66
800	505056,72	2213812,12
801	505062,8	2213816,72
802	505065,61	2213819,33
803	505069,52	2213823,05
804	505071,14	2213824,86
805	505067,78	2213828,1
806	505057,19	2213837,32
807	505050,8	2213830,28
808	505050,16	2213829,52
809	505049,29	2213828,51
810	505048,11	2213827,31
811	505045,27	2213824,18
812	505041,44	2213819,95
813	505039,26	2213817,54
814	505046,27	2213812,04
815	505049,34	2213809,63
798	505051,04	2213811,33
№ участка на чертеже межевания: :340		
Кадастровый номер земельного участка: 59:32:0680001:340		
Каталог координат характерных точек в системе координат: МСК-59, зона 2		
Площадь земельного участка 658 м²		
Обозначение характерных точек границ	Координаты, м	
	X	Y
838	506000,58	2215345,11



839	505994,34	2215334,54
840	505994,71	2215334,32
841	505993,31	2215331,96
842	505983,09	2215313,04
843	505983,51	2215312,79
844	505997,05	2215305,06
845	506008,96	2215325,9
846	506016,91	2215339,82
847	506011,1	2215342,95
848	506001,95	2215347,43
838	506000,58	2215345,11
№ участка на чертеже межевания: :341		
Кадастровый номер земельного участка: 59:32:0680001:341		
Каталог координат характерных точек в системе координат: МСК-59, зона 2		
Площадь земельного участка 1496 м <sup>2</sup>		
Обозначение характерных точек границ	Координаты, м	
	X	Y
849	505629,34	2215000,88
850	505641,55	2215016,36
851	505630,72	2215024,73
852	505620,17	2215032,67
853	505609,46	2215040,85
854	505602,85	2215045,72
855	505600,87	2215047,28
856	505591,9	2215053,85
857	505582,79	2215059,76
858	505570,15	2215043,77
849	505629,34	2215000,88
№ участка на чертеже межевания: :347		
Кадастровый номер земельного участка: 59:32:0680001:347		
Каталог координат характерных точек в системе координат: МСК-59, зона 2		
Площадь земельного участка 1239 м <sup>2</sup>		
Обозначение характерных точек границ	Координаты, м	
	X	Y
859	506054,76	2215366,37
860	506054,59	2215366,47
861	506040,92	2215374,29
862	506025,97	2215383,47
863	506017,12	2215370,79
864	506013,56	2215365,38
865	506005,48	2215353,08

866	506035,18	2215335,98
867	506037,36	2215339,52
868	506046,7	2215352,9
859	506054,76	2215366,37
№ участка на чертеже межевания: :357		
Кадастровый номер земельного участка: 59:32:0680001:357		
Каталог координат характерных точек в системе координат: МСК-59, зона 2		
Площадь земельного участка 267 м <sup>2</sup>		
Обозначение характерных точек границ	Координаты, м	
	X	Y
869	506063,05	2215380,96
870	506049,34	2215389,01
871	506048,11	2215386,86
872	506043,34	2215378,53
873	506042,33	2215376,76
874	506041,35	2215375,06
861	506040,92	2215374,29
860	506054,59	2215366,47
875	506054,79	2215366,82
869	506063,05	2215380,96
№ участка на чертеже межевания: :364		
Кадастровый номер земельного участка: 59:32:0680001:364		
Каталог координат характерных точек в системе координат: МСК-59, зона 2		
Площадь земельного участка 1091 м <sup>2</sup>		
Обозначение характерных точек границ	Координаты, м	
	X	Y
780	505416,38	2214793,6
779	505421,41	2214789,94
797	505425,35	2214795,34
796	505429,28	2214799,95
670	505439,23	2214810,65
669	505422,73	2214824,16
876	505406,03	2214837,32
877	505386,82	2214815,82
878	505392,57	2214811,41
879	505396,49	2214809,15
880	505401,74	2214805,34
881	505404,61	2214808,96
882	505420,05	2214798,11
780	505416,38	2214793,6
№ участка на чертеже межевания: :414		



Кадастровый номер земельного участка: 59:32:0680001:414		
Каталог координат характерных точек в системе координат: МСК-59, зона 2		
Площадь земельного участка 651 м²		
Обозначение характерных точек границ	Координаты, м	
	X	Y
883	505248,82	2214075,09
884	505262,65	2214092,96
885	505264,56	2214095,78
886	505266,34	2214097,94
887	505268,01	2214099,85
888	505269,74	2214101,1
889	505270,17	2214101,44
890	505269,75	2214101,46
891	505263,04	2214105,4
892	505257,21	2214108,14
893	505254,58	2214106,78
894	505253,09	2214105,3
895	505246,52	2214097,4
896	505243,49	2214092,61
897	505239,67	2214088,05
898	505230,37	2214073,06
899	505241,01	2214066,91
883	505248,82	2214075,09
№ участка на чертеже межевания: :417		
Кадастровый номер земельного участка: 59:32:0680001:417		
Каталог координат характерных точек в системе координат: МСК-59, зона 2		
Площадь земельного участка 1588 м²		
Обозначение характерных точек границ	Координаты, м	
	X	Y
900	505288,27	2213951,17
901	505286,65	2213952,39
902	505260,42	2213972,09
903	505250,66	2213979,92
904	505229,68	2213952,61
905	505271,12	2213924,98
900	505288,27	2213951,17
№ участка на чертеже межевания: :418		
Кадастровый номер земельного участка: 59:32:0680001:418		
Каталог координат характерных точек в системе координат: МСК-59, зона 2		

Площадь земельного участка 665 м²		
Обозначение характерных точек границ	Координаты, м	
	X	Y
906	505183,35	2214185,15
907	505192,08	2214193,7
908	505192,59	2214194,61
909	505209,55	2214209,62
910	505216,6	2214216,79
911	505204,67	2214226,08
912	505181,78	2214202,42
913	505178,95	2214200,7
914	505173,54	2214194,32
915	505172,96	2214193,99
916	505172,59	2214193,07
917	505181,74	2214183,58
906	505183,35	2214185,15
№ участка на чертеже межевания: :419		
Кадастровый номер земельного участка: 59:32:0680001:419		
Каталог координат характерных точек в системе координат: МСК-59, зона 2		
Площадь земельного участка 547 м²		
Обозначение характерных точек границ	Координаты, м	
	X	Y
915	505172,96	2214193,99
914	505173,54	2214194,32
913	505178,95	2214200,7
912	505181,78	2214202,42
911	505204,67	2214226,08
918	505199,92	2214230,31
919	505195,66	2214234,14
920	505169,56	2214207,46
921	505163,97	2214200,81
915	505172,96	2214193,99
№ участка на чертеже межевания: :420		
Кадастровый номер земельного участка: 59:32:0680001:420		
Каталог координат характерных точек в системе координат: МСК-59, зона 2		
Площадь земельного участка 649 м²		
Обозначение характерных точек границ	Координаты, м	
	X	Y
922	505162,74	2214199,47
921	505163,97	2214200,81



920	505169,56	2214207,46
919	505195,66	2214234,14
923	505186,66	2214242,07
924	505163,92	2214220,74
925	505162,32	2214218,31
926	505157,3	2214213,89
927	505154,67	2214215,81
928	505151,46	2214212,07
929	505152,36	2214206,22
922	505162,74	2214199,47
№ участка на чертеже межевания: :479		
Кадастровый номер земельного участка: 59:32:0680001:479		
Каталог координат характерных точек в системе координат: МСК-59, зона 2		
Площадь земельного участка 1594 м²		
Обозначение характерных точек границ	Координаты, м	
	X	Y
930	505323,74	2213141,42
931	505347,77	2213173,96
932	505316,43	2213198,37
933	505308,24	2213186,48
934	505292,82	2213164,95
930	505323,74	2213141,42
№ участка на чертеже межевания: :484		
Кадастровый номер земельного участка: 59:32:0680001:484		
Каталог координат характерных точек в системе координат: МСК-59, зона 2		
Площадь земельного участка 1581 м²		
Обозначение характерных точек границ	Координаты, м	
	X	Y
935	505204,8	2212954,31
936	505205,6	2212953,73
937	505206,77	2212954,3
938	505212,4	2212961,62
939	505228,18	2212983,65
940	505219,96	2212990,21
941	505195,16	2213008,96
942	505172,72	2212977,96
935	505204,8	2212954,31
№ участка на чертеже межевания: :486		
Кадастровый номер земельного участка: 59:32:0680001:486		

Каталог координат характерных точек в системе координат: МСК-59, зона 2		
Площадь земельного участка 1421 м²		
Обозначение характерных точек границ	Координаты, м	
	X	Y
943	505162,24	2212896,33
944	505183,86	2212924,68
945	505151,31	2212948,46
946	505130,45	2212919,35
943	505162,24	2212896,33
№ участка на чертеже межевания: :488		
Кадастровый номер земельного участка: 59:32:0680001:488		
Каталог координат характерных точек в системе координат: МСК-59, зона 2		
Площадь земельного участка 10649 м²		
Обозначение характерных точек границ	Координаты, м	
	X	Y
947	505565,75	2214112,56
948	505570,38	2214100,31
949	505568	2214098,5
950	505564,81	2214096,07
951	505560,87	2214095,85
952	505538,99	2214094,64
953	505534,32	2214094,38
954	505523,9	2214093,8
955	505499,06	2214088,03
956	505494,58	2214094,2
957	505485,26	2214101,01
958	505476,05	2214111
959	505469,86	2214127,87
960	505458,76	2214150,41
961	505455,73	2214158,92
962	505453,57	2214164,97
963	505441,35	2214198,09
964	505505,32	2214226,56
965	505511,78	2214229,43
966	505513,01	2214229,99
967	505542,49	2214165,16
968	505545,97	2214161,21
969	505553,42	2214145,26
947	505565,75	2214112,56
970	505480,82	2214113,06
971	505480,12	2214113,77



972	505479,41	2214113,06
973	505480,12	2214112,35
970	505480,82	2214113,06
№ участка на чертеже межевания: :489		
Кадастровый номер земельного участка: 59:32:0680001:489		
Каталог координат характерных точек в системе координат: МСК-59, зона 2		
Площадь земельного участка 1473 м²		
Обозначение характерных точек границ	Координаты, м	
	X	Y
974	505081,96	2212793,65
975	505082,63	2212794,56
976	505109,75	2212831,36
977	505085,08	2212850,13
978	505070,83	2212831,11
979	505056,68	2212811,43
974	505081,96	2212793,65
№ участка на чертеже межевания: :497		
Кадастровый номер земельного участка: 59:32:0680001:497		
Каталог координат характерных точек в системе координат: МСК-59, зона 2		
Площадь земельного участка 1900 м²		
Обозначение характерных точек границ	Координаты, м	
	X	Y
980	505013,46	2212702,46
981	505031,59	2212688,62
982	505036,22	2212685,39
983	505038,71	2212683,66
984	505042,13	2212681,28
985	505051,19	2212695,89
986	505058,53	2212708,33
987	505071,94	2212728,57
988	505068,46	2212731,15
989	505048,97	2212745,57
990	505046,12	2212747,9
991	505013,11	2212702,74
980	505013,46	2212702,46
№ участка на чертеже межевания: :498		
Кадастровый номер земельного участка: 59:32:0680001:498		
Каталог координат характерных точек в системе координат: МСК-59, зона 2		
Площадь земельного участка 1680 м²		

Обозначение характерных точек границ	Координаты, м	
	X	Y
992	505114,39	2212758,63
993	505078,16	2212784,4
994	505063,56	2212765,09
989	505048,97	2212745,57
988	505068,46	2212731,15
995	505079,18	2212737,56
996	505094,46	2212746,7
992	505114,39	2212758,63
№ участка на чертеже межевания: :509		
Кадастровый номер земельного участка: 59:32:0680001:509		
Каталог координат характерных точек в системе координат: МСК-59, зона 2		
Площадь земельного участка 1427 м²		
Обозначение характерных точек границ	Координаты, м	
	X	Y
997	505304,67	2212998,16
998	505331,24	2213029,96
999	505303,73	2213050,88
1000	505277,32	2213018,29
997	505304,67	2212998,16
№ участка на чертеже межевания: :510		
Кадастровый номер земельного участка: 59:32:0680001:510		
Каталог координат характерных точек в системе координат: МСК-59, зона 2		
Площадь земельного участка 1490 м²		
Обозначение характерных точек границ	Координаты, м	
	X	Y
1001	505249,58	2213037,55
1000	505277,32	2213018,29
999	505303,73	2213050,88
1002	505275,1	2213072,79
1001	505249,58	2213037,55
№ участка на чертеже межевания: :514		
Кадастровый номер земельного участка: 59:32:0680001:514		
Каталог координат характерных точек в системе координат: МСК-59, зона 2		
Площадь земельного участка 1306 м²		





Обозначение характерных точек границ	Координаты, м	
	X	Y
1003	505369,92	2213156,67
1004	505370,21	2213157,1
1005	505375,29	2213163,41
1006	505378,77	2213160,83
1007	505379,69	2213161,97
1008	505384,85	2213168,35
1009	505391,73	2213176,88
1010	505391,66	2213177,98
1011	505393,05	2213179,45
1012	505394,17	2213180,96
1013	505396,1	2213185,03
1014	505397,29	2213187,68
1015	505375,22	2213203,94
1016	505371,58	2213206,45
1017	505347,97	2213173,81
1003	505369,92	2213156,67
№ участка на чертеже межевания: :519		
Кадастровый номер земельного участка: 59:32:0680001:519		
Каталог координат характерных точек в системе координат: МСК-59, зона 2		
Площадь земельного участка 1363 м²		
Обозначение характерных точек границ	Координаты, м	
	X	Y
1018	505581,44	2215011,33
1019	505576,72	2215005,92
1020	505573,56	2215008,46
1021	505577,91	2215014,04
1022	505559,6	2215029,84
1023	505539,88	2215003,77
1024	505556,26	2214992,1
1025	505557,94	2214994,45
1026	505574,73	2214981,75
1027	505575,12	2214982,24
1028	505576,6	2214984,13
1029	505582,32	2214991,38
1030	505584,45	2214993,63
1031	505585,15	2214993,07
1032	505586,01	2214992,4
1033	505586,17	2214992,26
1034	505588,28	2214990,58
1035	505589,3	2214989,77
1036	505595,86	2214984,54

1037	505598,52	2214989,58
1038	505598,59	2214991,33
1039	505601,93	2214995,63
1018	505581,44	2215011,33
№ участка на чертеже межевания: :520		
Кадастровый номер земельного участка: 59:32:0680001:520		
Каталог координат характерных точек в системе координат: МСК-59, зона 2		
Площадь земельного участка 1120 м²		
Обозначение характерных точек границ	Координаты, м	
	X	Y
1040	505210,51	2214298,83
1041	505204,81	2214303,58
1042	505193,22	2214312,74
1043	505169	2214333,67
1044	505164,42	2214337,81
1045	505152,06	2214322,56
1046	505152,29	2214322,37
1047	505153,73	2214321,08
1048	505161,46	2214314,73
1049	505175,83	2214303,29
1050	505188,8	2214292,84
1051	505198,15	2214285,41
1040	505210,51	2214298,83
№ участка на чертеже межевания: :538		
Кадастровый номер земельного участка: 59:32:0680001:538		
Каталог координат характерных точек в системе координат: МСК-59, зона 2		
Площадь земельного участка 1552 м²		
Обозначение характерных точек границ	Координаты, м	
	X	Y
1052	504629,02	2212574,25
1053	504655,23	2212555,66
1054	504683,33	2212593,62
1055	504657,42	2212613,21
1056	504645,93	2212597,25
1057	504645,36	2212597,73
1058	504639,6	2212590,81
1059	504640,23	2212590,28
1052	504629,02	2212574,25
№ участка на чертеже межевания: :551		
Кадастровый номер земельного участка: 59:32:0680001:551		



Каталог координат характерных точек в системе координат: МСК-59, зона 2		
Площадь земельного участка 1196 м²		
Обозначение характерных точек границ	Координаты, м	
	X	Y
1060	504718,59	2212451,14
1061	504718,91	2212450,91
1062	504757,47	2212422,7
1063	504771,84	2212442,67
1064	504733,36	2212471,45
1060	504718,59	2212451,14
№ участка на чертеже межевания: :564		
Кадастровый номер земельного участка: 59:32:0680001:564		
Каталог координат характерных точек в системе координат: МСК-59, зона 2		
Площадь земельного участка 1156 м²		
Обозначение характерных точек границ	Координаты, м	
	X	Y
1065	504591,65	2212464,39
578	504568,96	2212431,9
577	504592,46	2212415,62
1066	504592,66	2212415,89
1067	504616,11	2212447,6
1065	504591,65	2212464,39
№ участка на чертеже межевания: :573		
Кадастровый номер земельного участка: 59:32:0680001:573		
Каталог координат характерных точек в системе координат: МСК-59, зона 2		
Площадь земельного участка 1313 м²		
Обозначение характерных точек границ	Координаты, м	
	X	Y
1068	504514	2212383,92
1069	504528,74	2212361,25
581	504553,37	2212393,34
580	504518,83	2212417,11
1070	504506,63	2212398,74
1071	504508,95	2212391,68
1068	504514	2212383,92
№ участка на чертеже межевания: :603		
Кадастровый номер земельного участка: 59:32:0680001:603		

Каталог координат характерных точек в системе координат: МСК-59, зона 2		
Площадь земельного участка 1464 м²		
Обозначение характерных точек границ	Координаты, м	
	X	Y
1072	504411,32	2212647,83
1073	504411,09	2212647,48
1074	504398,55	2212629,27
1075	504397,98	2212628,44
1076	504384,48	2212608,82
1077	504383,69	2212607,01
1078	504396,1	2212597,02
1079	504440,68	2212621,36
1080	504432,34	2212634,7
1081	504412,67	2212649,94
1072	504411,32	2212647,83
№ участка на чертеже межевания: :611		
Кадастровый номер земельного участка: 59:32:0680001:611		
Каталог координат характерных точек в системе координат: МСК-59, зона 2		
Площадь земельного участка 1170 м²		
Обозначение характерных точек границ	Координаты, м	
	X	Y
1082	504266,7	2212757,83
1083	504248,53	2212770,69
1084	504230,39	2212746,66
1085	504258,07	2212722,96
1086	504278,77	2212748,53
1082	504266,7	2212757,83
№ участка на чертеже межевания: :648		
Кадастровый номер земельного участка: 59:32:0680001:648		
Каталог координат характерных точек в системе координат: МСК-59, зона 2		
Площадь земельного участка 1105 м²		
Обозначение характерных точек границ	Координаты, м	
	X	Y
817	505813,79	2212618,35
1087	505793,58	2212641,91
1088	505774,84	2212628,19
1089	505767,85	2212623,08
1090	505774,26	2212614,58
1091	505770,43	2212611,55





818	505783,36	2212596,09
817	505813,79	2212618,35
№ участка на чертеже межевания: :649		
Кадастровый номер земельного участка: 59:32:0680001:649		
Каталог координат характерных точек в системе координат: МСК-59, зона 2		
Площадь земельного участка 414 м²		
Обозначение характерных точек границ	Координаты, м	
	X	Y
820	505774,64	2212589,22
819	505777,04	2212591,17
818	505783,36	2212596,09
1091	505770,43	2212611,55
1090	505774,26	2212614,58
1089	505767,85	2212623,08
1092	505754,44	2212613,24
821	505774,08	2212588,77
820	505774,64	2212589,22
№ участка на чертеже межевания: :659		
Кадастровый номер земельного участка: 59:32:0680001:659		
Каталог координат характерных точек в системе координат: МСК-59, зона 2		
Площадь земельного участка 1103 м²		
Обозначение характерных точек границ	Координаты, м	
	X	Y
1093	506103,67	2213099,75
1094	506094,45	2213109,27
1095	506074,72	2213128,08
1096	506072,75	2213130
1097	506071,21	2213128,42
1098	506063,33	2213119,11
1099	506063,56	2213117,65
1100	506055,47	2213109,04
1101	506083,96	2213082,33
1102	506103,55	2213099,64
1093	506103,67	2213099,75
№ участка на чертеже межевания: :683		
Кадастровый номер земельного участка: 59:32:0680001:683		
Каталог координат характерных точек в системе координат: МСК-59, зона 2		
Площадь земельного участка 972 м²		

Обозначение характерных точек границ	Координаты, м	
	X	Y
1103	506068,35	2213175,9
1104	506097,39	2213148,29
1105	506115,69	2213164,62
1106	506086,63	2213191,92
1103	506068,35	2213175,9
№ участка на чертеже межевания: :726		
Кадастровый номер земельного участка: 59:32:0680001:726		
Каталог координат характерных точек в системе координат: МСК-59, зона 2		
Площадь земельного участка 941 м²		
Обозначение характерных точек границ	Координаты, м	
	X	Y
1107	506445,36	2213499,92
1108	506422,53	2213520,52
1109	506415,43	2213527,45
1110	506398,45	2213511,58
1111	506429,46	2213483,59
1107	506445,36	2213499,92
№ участка на чертеже межевания: :732		
Кадастровый номер земельного участка: 59:32:0680001:732		
Каталог координат характерных точек в системе координат: МСК-59, зона 2		
Площадь земельного участка 1509 м²		
Обозначение характерных точек границ	Координаты, м	
	X	Y
1112	505561,27	2212592,25
1113	505543,29	2212617,39
1114	505504,97	2212585,17
1115	505511,92	2212576,66
1116	505524,45	2212561,41
1112	505561,27	2212592,25
№ участка на чертеже межевания: :827		
Кадастровый номер земельного участка: 59:32:0680001:827		
Каталог координат характерных точек в системе координат: МСК-59, зона 2		
Площадь земельного участка 1757 м²		
Обозначение характерных точек границ	Координаты, м	



	X	Y
1117	505029,37	2213606,71
1118	505050,72	2213628,49
1119	505040,78	2213637,76
1120	505029,7	2213648,09
1121	505019,41	2213657,68
1122	504985,32	2213619,43
1123	504987,49	2213617,12
1124	504998,62	2213604,76
1125	505015,4	2213618,38
1117	505029,37	2213606,71
№ участка на чертеже межевания: :834		
Кадастровый номер земельного участка: 59:32:0680001:834		
Каталог координат характерных точек в системе координат: МСК-59, зона 2		
Площадь земельного участка 1056 м²		
Обозначение характерных точек границ	Координаты, м	
	X	Y
1126	504660,51	2212306,07
1127	504668,47	2212317,62
1128	504677,02	2212330,07
1129	504647,11	2212351
1130	504630,62	2212328,11
1126	504660,51	2212306,07
№ участка на чертеже межевания: :840		
Кадастровый номер земельного участка: 59:32:0680001:840		
Каталог координат характерных точек в системе координат: МСК-59, зона 2		
Площадь земельного участка 1421 м²		
Обозначение характерных точек границ	Координаты, м	
	X	Y
1131	505770,71	2212723,37
1132	505751,24	2212707
1133	505745,79	2212702,69
1134	505762,64	2212685,28
1135	505806,52	2212721,88
1136	505792,3	2212741,73
1131	505770,71	2212723,37
№ участка на чертеже межевания: :885		
Кадастровый номер земельного участка: 59:32:0680001:885		
Каталог координат характерных точек в системе координат: МСК-59, зона 2		

Площадь земельного участка 945 м²		
Обозначение характерных точек границ	Координаты, м	
	X	Y
1137	505077,39	2214498,35
1138	505075,71	2214499,83
1139	505059,53	2214514,14
1140	505059,42	2214514,24
1141	505035,47	2214482,7
1142	505035,74	2214482,49
1143	505037,61	2214481,02
1144	505054,89	2214467,46
1137	505077,39	2214498,35
№ участка на чертеже межевания: :926		
Кадастровый номер земельного участка: 59:32:0680001:926		
Каталог координат характерных точек в системе координат: МСК-59, зона 2		
Площадь земельного участка 1338 м²		
Обозначение характерных точек границ	Координаты, м	
	X	Y
1145	505559,91	2215279,17
1146	505554,32	2215283,36
1147	505548,95	2215287,39
1148	505509,81	2215316,74
1149	505498,58	2215301,03
1150	505501,13	2215299,24
1151	505529,85	2215278,7
1152	505533,11	2215276,38
1153	505534,27	2215275,55
1154	505536,55	2215273,92
1155	505537,51	2215273,19
1156	505545,99	2215266,74
1157	505555,88	2215259,46
1158	505556,56	2215258,96
1159	505567,74	2215273,03
1145	505559,91	2215279,17
№ участка на чертеже межевания: :960		
Кадастровый номер земельного участка: 59:32:0680001:960		
Каталог координат характерных точек в системе координат: МСК-59, зона 2		
Площадь земельного участка 1827 м²		
Обозначение характерных точек границ	Координаты, м	
	X	Y



1160	505699,44	2212703,64
1161	505688,17	2212716,08
1162	505687,76	2212716,55
1163	505672,91	2212733,83
1164	505643,91	2212706,54
1165	505673,29	2212671,27
1166	505702,33	2212699,91
1160	505699,44	2212703,64
№ участка на чертеже межевания: :976		
Кадастровый номер земельного участка: 59:32:0680001:976		
Каталог координат характерных точек в системе координат: МСК-59, зона 2		
Площадь земельного участка 1264 м <sup>2</sup>		
Обозначение характерных точек границ	Координаты, м	
	X	Y
1167	505609,25	2212532,66
1168	505608,21	2212531,78
1169	505623,8	2212511,3
1170	505624,65	2212511,8
1171	505641,3	2212523,88
1172	505660,43	2212537,68
1173	505661,39	2212538,38
1174	505644,03	2212561,28
1175	505643,26	2212560,65
1176	505639,74	2212557,76
1167	505609,25	2212532,66
№ участка на чертеже межевания: :992		
Кадастровый номер земельного участка: 59:32:0680001:992		
Каталог координат характерных точек в системе координат: МСК-59, зона 2		
Площадь земельного участка 1037 м <sup>2</sup>		
Обозначение характерных точек границ	Координаты, м	
	X	Y
1177	505697,24	2212768,09
1178	505692,6	2212773,61
1179	505687,1	2212778,31
1180	505669,22	2212788,71
1181	505666,77	2212785,83
1182	505663,87	2212783,2
1183	505650,84	2212771,88
1184	505675,83	2212745,09
1185	505692,33	2212762,66
1177	505697,24	2212768,09

№ участка на чертеже межевания: :1000		
Кадастровый номер земельного участка: 59:32:0680001:1000		
Каталог координат характерных точек в системе координат: МСК-59, зона 2		
Площадь земельного участка 1424 м <sup>2</sup>		
Обозначение характерных точек границ	Координаты, м	
	X	Y
1186	504839,05	2213223,72
1187	504819,93	2213238,87
1188	504810,64	2213245,96
1189	504804,75	2213250,05
1190	504786,81	2213224,1
1191	504818,67	2213195,82
1192	504837,19	2213221,17
1186	504839,05	2213223,72
№ участка на чертеже межевания: :1003		
Кадастровый номер земельного участка: 59:32:0680001:1003		
Каталог координат характерных точек в системе координат: МСК-59, зона 2		
Площадь земельного участка 985 м <sup>2</sup>		
Обозначение характерных точек границ	Координаты, м	
	X	Y
785	505408,11	2214764,55
784	505404,02	2214766,88
783	505399,88	2214761,34
1193	505384,47	2214738,89
1194	505386,64	2214737,2
1195	505386,93	2214737,54
1196	505404,23	2214722,88
1197	505419,2	2214741,42
1198	505417,79	2214742,42
1199	505427,54	2214755,75
791	505426,17	2214756,75
790	505423,43	2214758,78
789	505419,31	2214761,17
788	505418,26	2214761,73
787	505417,34	2214761,07
786	505409,37	2214766,61
785	505408,11	2214764,55
№ участка на чертеже межевания: :1010		
Кадастровый номер земельного участка: 59:32:0680001:1010		



Каталог координат характерных точек в системе координат: МСК-59, зона 2		
Площадь земельного участка 1016 м²		
Обозначение характерных точек границ	Координаты, м	
	X	Y
1200	504974,51	2214102,02
1201	504964,7	2214108,15
1202	504960,33	2214110,54
1203	504959,04	2214111,22
1204	504948,4	2214117,23
1205	504941,13	2214106,85
1206	504937,65	2214104,5
1207	504932,87	2214098,95
1208	504936,13	2214095,95
1209	504942,36	2214090,2
1210	504950,27	2214085,08
1211	504951,37	2214085,43
1212	504957,31	2214083,26
1213	504959,07	2214082,56
1214	504962,51	2214080,98
1215	504981,17	2214075,27
1216	504978,18	2214082,16
1217	504975,4	2214088,09
1218	504974,07	2214095,41
1200	504974,51	2214102,02
№ участка на чертеже межевания: :1040		
Кадастровый номер земельного участка: 59:32:0680001:1040		
Каталог координат характерных точек в системе координат: МСК-59, зона 2		
Площадь земельного участка 1538 м²		
Обозначение характерных точек границ	Координаты, м	
	X	Y
1219	505090,31	2212928,49
1220	505057,99	2212952,67
1221	505035,19	2212921,91
1222	505045,56	2212914,34
1223	505059,36	2212903,64
1224	505066,94	2212897,72
1219	505090,31	2212928,49
№ участка на чертеже межевания: :1045		
Кадастровый номер земельного участка: 59:32:0680001:1045		
Каталог координат характерных точек в системе координат: МСК-59, зона 2		

Площадь земельного участка 1372 м²		
Обозначение характерных точек границ	Координаты, м	
	X	Y
1225	504953,18	2212752,4
1226	504976,44	2212781,96
576	504945,8	2212803,56
1227	504944,23	2212801,14
1228	504937,69	2212792,69
1229	504927,37	2212779,71
1230	504923,66	2212774,88
1225	504953,18	2212752,4
№ участка на чертеже межевания: :1050		
Кадастровый номер земельного участка: 59:32:0680001:1050		
Каталог координат характерных точек в системе координат: МСК-59, зона 2		
Площадь земельного участка 1424 м²		
Обозначение характерных точек границ	Координаты, м	
	X	Y
576	504945,8	2212803,56
575	504915,2	2212828,55
1231	504897,53	2212804,67
1232	504898,49	2212803,78
1233	504894,18	2212798,25
1230	504923,66	2212774,88
1229	504927,37	2212779,71
1228	504937,69	2212792,69
1227	504944,23	2212801,14
576	504945,8	2212803,56
№ участка на чертеже межевания: :1052		
Кадастровый номер земельного участка: 59:32:0680001:1052		
Каталог координат характерных точек в системе координат: МСК-59, зона 2		
Площадь земельного участка 1429 м²		
Обозначение характерных точек границ	Координаты, м	
	X	Y
573	504968,27	2212833,81
1234	504990,32	2212863,23
1235	504961,15	2212886,45
1236	504960,21	2212887,03
574	504937,53	2212857,77
573	504968,27	2212833,81
№ участка на чертеже межевания: :1057		



Кадастровый номер земельного участка: 59:32:0680001:1057		
Каталог координат характерных точек в системе координат: МСК-59, зона 2		
Площадь земельного участка 1400 м²		
Обозначение характерных точек границ	Координаты, м	
	X	Y
1237	504863,38	2212781,32
1238	504889,08	2212815,77
1239	504864,49	2212836,46
1240	504863,22	2212834,6
1241	504862,6	2212833,76
1242	504860,24	2212830,53
1243	504856,55	2212825,5
1244	504854,3	2212822,59
1245	504852,61	2212820,12
1246	504851,43	2212818,5
1247	504850,24	2212816,88
1248	504848,46	2212814,46
1249	504837,93	2212800,07
1237	504863,38	2212781,32
№ участка на чертеже межевания: :1059		
Кадастровый номер земельного участка: 59:32:0680001:1059		
Каталог координат характерных точек в системе координат: МСК-59, зона 2		
Площадь земельного участка 1470 м²		
Обозначение характерных точек границ	Координаты, м	
	X	Y
1250	504874,44	2212853,21
1251	504897,95	2212885,12
1252	504898,3	2212885,6
36	504868,54	2212907,23
35	504863,86	2212900,88
34	504849,29	2212881,28
33	504844,8	2212875,66
1250	504874,44	2212853,21
№ участка на чертеже межевания: :1060		
Кадастровый номер земельного участка: 59:32:0680001:1060		
Каталог координат характерных точек в системе координат: МСК-59, зона 2		
Площадь земельного участка 1407 м²		
Обозначение характерных точек границ	Координаты, м	

	X	Y
1253	504787,91	2212918,48
1254	504806,69	2212944
1255	504811,32	2212950,4
1256	504782,97	2212971,92
1257	504759,72	2212939,52
1253	504787,91	2212918,48
№ участка на чертеже межевания: :1066		
Кадастровый номер земельного участка: 59:32:0680001:1066		
Каталог координат характерных точек в системе координат: МСК-59, зона 2		
Площадь земельного участка 1593 м²		
Обозначение характерных точек границ	Координаты, м	
	X	Y
36	504868,54	2212907,23
1258	504895,56	2212942,93
1259	504866,61	2212964,3
1260	504859,12	2212953,93
1261	504847,11	2212937,35
37	504839,98	2212928,17
36	504868,54	2212907,23
№ участка на чертеже межевания: :1068		
Кадастровый номер земельного участка: 59:32:0680001:1068		
Каталог координат характерных точек в системе координат: МСК-59, зона 2		
Площадь земельного участка 1590 м²		
Обозначение характерных точек границ	Координаты, м	
	X	Y
1255	504811,32	2212950,4
1262	504838,11	2212986,04
1263	504808,63	2213007,37
1256	504782,97	2212971,92
1255	504811,32	2212950,4
№ участка на чертеже межевания: :1070		
Кадастровый номер земельного участка: 59:32:0680001:1070		
Каталог координат характерных точек в системе координат: МСК-59, зона 2		
Площадь земельного участка 1629 м²		
Обозначение характерных точек границ	Координаты, м	
	X	Y
1264	504988,75	2212948,59



1265	504960,5	2212969,33
1266	504960,07	2212969,64
1267	504932,78	2212933,09
1268	504961,09	2212911,71
1264	504988,75	2212948,59
№ участка на чертеже межевания: :1072		
Кадастровый номер земельного участка: 59:32:0680001:1072		
Каталог координат характерных точек в системе координат: МСК-59, зона 2		
Площадь земельного участка 1607 м²		
Обозначение характерных точек границ	Координаты, м	
	X	Y
1269	504930,09	2212990,95
1270	504929,7	2212991,95
1271	504902,57	2213012,95
1272	504902,35	2213013,13
1273	504875,4	2212975,83
1274	504903,46	2212955,03
1269	504930,09	2212990,95
№ участка на чертеже межевания: :1074		
Кадастровый номер земельного участка: 59:32:0680001:1074		
Каталог координат характерных точек в системе координат: МСК-59, зона 2		
Площадь земельного участка 1674 м²		
Обозначение характерных точек границ	Координаты, м	
	X	Y
1275	504873,96	2213034,69
1276	504844,9	2213056,71
1277	504817,51	2213019,15
1278	504846,6	2212997,86
1275	504873,96	2213034,69
№ участка на чертеже межевания: :1075		
Кадастровый номер земельного участка: 59:32:0680001:1075		
Каталог координат характерных точек в системе координат: МСК-59, зона 2		
Площадь земельного участка 1717 м²		
Обозначение характерных точек границ	Координаты, м	
	X	Y
1276	504844,9	2213056,71
1279	504815,14	2213079,01
1280	504788,14	2213041,68

1277	504817,51	2213019,15
1276	504844,9	2213056,71
№ участка на чертеже межевания: :1076		
Кадастровый номер земельного участка: 59:32:0680001:1076		
Каталог координат характерных точек в системе координат: МСК-59, зона 2		
Площадь земельного участка 1660 м²		
Обозначение характерных точек границ	Координаты, м	
	X	Y
1264	504988,75	2212948,59
1281	504990,64	2212947,24
1282	505016,93	2212983,43
1283	504987,56	2213005,27
1265	504960,5	2212969,33
1264	504988,75	2212948,59
№ участка на чертеже межевания: :1077		
Кадастровый номер земельного участка: 59:32:0680001:1077		
Каталог координат характерных точек в системе координат: МСК-59, зона 2		
Площадь земельного участка 1732 м²		
Обозначение характерных точек границ	Координаты, м	
	X	Y
1283	504987,56	2213005,27
1284	504957,88	2213028,07
1270	504929,7	2212991,95
1269	504930,09	2212990,95
1285	504954,55	2212973,3
1266	504960,07	2212969,64
1265	504960,5	2212969,33
1283	504987,56	2213005,27
№ участка на чертеже межевания: :1078		
Кадастровый номер земельного участка: 59:32:0680001:1078		
Каталог координат характерных точек в системе координат: МСК-59, зона 2		
Площадь земельного участка 1606 м²		
Обозначение характерных точек границ	Координаты, м	
	X	Y
1284	504957,88	2213028,07
1286	504929,06	2213049,84
1271	504902,57	2213012,95
1270	504929,7	2212991,95





1284	504957,88	2213028,07
№ участка на чертеже межевания: :1079		
Кадастровый номер земельного участка: 59:32:0680001:1079		
Каталог координат характерных точек в системе координат: МСК-59, зона 2		
Площадь земельного участка 1622 м²		
Обозначение характерных точек границ	Координаты, м	
	X	Y
1286	504929,06	2213049,84
1287	504901,02	2213071,39
1275	504873,96	2213034,69
1272	504902,35	2213013,13
1271	504902,57	2213012,95
1286	504929,06	2213049,84
№ участка на чертеже межевания: :1080		
Кадастровый номер земельного участка: 59:32:0680001:1080		
Каталог координат характерных точек в системе координат: МСК-59, зона 2		
Площадь земельного участка 1682 м²		
Обозначение характерных точек границ	Координаты, м	
	X	Y
1287	504901,02	2213071,39
1288	504871,04	2213094,05
1289	504870,51	2213093,69
1290	504861,62	2213080,06
1276	504844,9	2213056,71
1275	504873,96	2213034,69
1287	504901,02	2213071,39
№ участка на чертеже межевания: :1096		
Кадастровый номер земельного участка: 59:32:0680001:1096		
Каталог координат характерных точек в системе координат: МСК-59, зона 2		
Площадь земельного участка 1543 м²		
Обозначение характерных точек границ	Координаты, м	
	X	Y
1291	504769,46	2213125,68
1292	504735,37	2213151,13
1293	504714,33	2213121,87
1294	504729,83	2213109,86
1295	504737,91	2213103,95
1296	504748,57	2213096,37

1297	504748,94	2213096,91
1291	504769,46	2213125,68
№ участка на чертеже межевания: :1098		
Кадастровый номер земельного участка: 59:32:0680001:1098		
Каталог координат характерных точек в системе координат: МСК-59, зона 2		
Площадь земельного участка 1318 м²		
Обозначение характерных точек границ	Координаты, м	
	X	Y
1298	505097,56	2212943,52
1299	505119,31	2212972,21
1300	505090,81	2212994,95
1301	505090,6	2212995,09
1302	505068,97	2212966,46
1298	505097,56	2212943,52
№ участка на чертеже межевания: :1100		
Кадастровый номер земельного участка: 59:32:0680001:1100		
Каталог координат характерных точек в системе координат: МСК-59, зона 2		
Площадь земельного участка 1268 м²		
Обозначение характерных точек границ	Координаты, м	
	X	Y
1303	505161,89	2213028,48
1304	505132,49	2213050,81
1305	505111,91	2213023,26
1306	505140,51	2213001,29
1307	505140,12	2213000,75
1308	505140,52	2213000,46
1309	505140,91	2213000,98
1303	505161,89	2213028,48
№ участка на чертеже межевания: :1102		
Кадастровый номер земельного участка: 59:32:0680001:1102		
Каталог координат характерных точек в системе координат: МСК-59, зона 2		
Площадь земельного участка 536 м²		
Обозначение характерных точек границ	Координаты, м	
	X	Y
1310	505617,77	2215339,16
1311	505623,11	2215346,29
1312	505621,55	2215347,39
1313	505619,92	2215348,54



1314	505616,1	2215351,23
1315	505573,49	2215381,88
1316	505572,15	2215380,08
1317	505568,24	2215374,92
1318	505610,62	2215344,33
1310	505617,77	2215339,16
№ участка на чертеже межевания: :1110		
Кадастровый номер земельного участка: 59:32:0680001:1110		
Каталог координат характерных точек в системе координат: МСК-59, зона 2		
Площадь земельного участка 1926 м²		
Обозначение характерных точек границ	Координаты, м	
	X	Y
1319	505060	2213040,65
1320	505030,39	2213062,97
1321	504998,94	2213020,27
1322	505028,05	2212999,1
1319	505060	2213040,65
№ участка на чертеже межевания: :1117		
Кадастровый номер земельного участка: 59:32:0680001:1117		
Каталог координат характерных точек в системе координат: МСК-59, зона 2		
Площадь земельного участка 1955 м²		
Обозначение характерных точек границ	Координаты, м	
	X	Y
1320	505030,39	2213062,97
1323	505046,54	2213085,16
1324	505062,04	2213106,11
1325	505032,96	2213127,95
1326	505015,15	2213104,47
1327	505001,26	2213085,06
1320	505030,39	2213062,97
№ участка на чертеже межевания: :1119		
Кадастровый номер земельного участка: 59:32:0680001:1119		
Каталог координат характерных точек в системе координат: МСК-59, зона 2		
Площадь земельного участка 1886 м²		
Обозначение характерных точек границ	Координаты, м	
	X	Y
1328	504971,91	2213108,03
1329	505002,87	2213150,26

1330	504974,01	2213172,27
1331	504943,48	2213129,98
1328	504971,91	2213108,03
№ участка на чертеже межевания: :1131		
Кадастровый номер земельного участка: 59:32:0680001:1131		
Каталог координат характерных точек в системе координат: МСК-59, зона 2		
Площадь земельного участка 1670 м²		
Обозначение характерных точек границ	Координаты, м	
	X	Y
1332	505038,72	2213198,36
1333	505065,27	2213234,19
1334	505035,89	2213257,12
1335	505009,04	2213219,78
1336	505015,18	2213215,66
1337	505026,43	2213207,21
1332	505038,72	2213198,36
№ участка на чертеже межевания: :1145		
Кадастровый номер земельного участка: 59:32:0680001:1145		
Каталог координат характерных точек в системе координат: МСК-59, зона 2		
Площадь земельного участка 1202 м²		
Обозначение характерных точек границ	Координаты, м	
	X	Y
1338	505052,25	2213527,6
1339	505053,51	2213526,61
1340	505056,85	2213530,85
1341	505080,77	2213561,15
1342	505065,7	2213576,98
1343	505062,91	2213574,86
1344	505048,63	2213561,34
1345	505031,72	2213545,23
1346	505032,57	2213540,67
1347	505048,65	2213528,46
1348	505051,18	2213528,26
1338	505052,25	2213527,6
№ участка на чертеже межевания: :1156		
Кадастровый номер земельного участка: 59:32:0680001:1156		
Каталог координат характерных точек в системе координат: МСК-59, зона 2		
Площадь земельного участка 1545 м²		





Обозначение характерных точек границ	Координаты, м	
	X	Y
1186	504839,05	2213223,72
1349	504857,42	2213250,01
658	504859,48	2213252,97
665	504849,65	2213260,8
664	504842,89	2213266,15
663	504836,05	2213271,51
662	504825,45	2213279,73
1189	504804,75	2213250,05
1188	504810,64	2213245,96
1187	504819,93	2213238,87
1186	504839,05	2213223,72
№ участка на чертеже межевания: :1160		
Кадастровый номер земельного участка: 59:32:0680001:1160		
Каталог координат характерных точек в системе координат: МСК-59, зона 2		
Площадь земельного участка 1654 м <sup>2</sup>		
Обозначение характерных точек границ	Координаты, м	
	X	Y
155	504926	2213341,52
1350	504921,12	2213345,17
1351	504890,8	2213367,95
1352	504869,43	2213339,11
1353	504875,52	2213333,6
1354	504894,54	2213316,77
158	504902,66	2213310,03
157	504908,04	2213317,76
156	504918,48	2213331,6
155	504926	2213341,52
№ участка на чертеже межевания: :1161		
Кадастровый номер земельного участка: 59:32:0680001:1161		
Каталог координат характерных точек в системе координат: МСК-59, зона 2		
Площадь земельного участка 1114 м <sup>2</sup>		
Обозначение характерных точек границ	Координаты, м	
	X	Y
1355	504848,92	2213163,38
1356	504816,35	2213192,5
1357	504816,17	2213192,24
1358	504800,17	2213170,45
1359	504834,56	2213144,17

1355	504848,92	2213163,38
№ участка на чертеже межевания: :1193		
Кадастровый номер земельного участка: 59:32:0680001:1193		
Каталог координат характерных точек в системе координат: МСК-59, зона 2		
Площадь земельного участка 1462 м <sup>2</sup>		
Обозначение характерных точек границ	Координаты, м	
	X	Y
1360	505570,28	2213530,19
1361	505577,47	2213540,71
1362	505583,83	2213550,01
1363	505590,33	2213559,54
1364	505561,97	2213576,54
1365	505559,5	2213577,64
1366	505558,52	2213576,84
1367	505556,32	2213578,24
1368	505555,01	2213579,08
1369	505552,57	2213580,63
1370	505544,62	2213568,14
1371	505542,43	2213564,77
1372	505534,98	2213553,75
1360	505570,28	2213530,19
№ участка на чертеже межевания: :1274		
Кадастровый номер земельного участка: 59:32:0680001:1274		
Каталог координат характерных точек в системе координат: МСК-59, зона 2		
Площадь земельного участка 1353 м <sup>2</sup>		
Обозначение характерных точек границ	Координаты, м	
	X	Y
1373	505662,74	2215042,9
1374	505660,69	2215051,66
1375	505659,44	2215057,33
1376	505656,54	2215065,1
1377	505654,62	2215069,13
1378	505653,66	2215071,24
1379	505651,87	2215073,83
1380	505645,15	2215080,39
1381	505634,01	2215087,23
1382	505630	2215089,6
1383	505614,05	2215100,23
1384	505602,16	2215084,55
1385	505621,35	2215069,94
1386	505630,89	2215062,93



1387	505648,83	2215049,1
1388	505660,58	2215040,05
1373	505662,74	2215042,9
№ участка на чертеже межевания: :1291		
Кадастровый номер земельного участка: 59:32:0680001:1291		
Каталог координат характерных точек в системе координат: МСК-59, зона 2		
Площадь земельного участка 102 м²		
Обозначение характерных точек границ	Координаты, м	
	X	Y
1389	504744,73	2212870,75
1390	504736,41	2212877,13
1391	504735,4	2212875,78
1392	504734,64	2212874,77
1393	504730,78	2212869,58
1394	504730,55	2212869,27
1395	504738,76	2212862,97
1389	504744,73	2212870,75
№ участка на чертеже межевания: :1503		
Кадастровый номер земельного участка: 59:32:0680001:1503		
Каталог координат характерных точек в системе координат: МСК-59, зона 2		
Площадь земельного участка 449 м²		
Обозначение характерных точек границ	Координаты, м	
	X	Y
1396	505462,93	2213884,29
1397	505474,69	2213899,84
1398	505475,35	2213900,72
1399	505457,8	2213914,01
1400	505445,73	2213897,31
1401	505446,73	2213896,55
1396	505462,93	2213884,29
№ участка на чертеже межевания: :1504		
Кадастровый номер земельного участка: 59:32:0680001:1504		
Каталог координат характерных точек в системе координат: МСК-59, зона 2		
Площадь земельного участка 201 м²		
Обозначение характерных точек границ	Координаты, м	
	X	Y
1402	505197,2	2213438
1403	505186,78	2213445,17

1404	505186,15	2213445,14
1405	505182,81	2213440,38
1406	505179,31	2213436,17
1407	505176,76	2213433,08
1408	505176,07	2213432,24
1409	505182,55	2213427,49
1410	505184,08	2213429,44
1411	505188,45	2213429,97
1412	505190,9	2213428,5
1402	505197,2	2213438
№ участка на чертеже межевания: :1505		
Кадастровый номер земельного участка: 59:32:0680001:1505		
Каталог координат характерных точек в системе координат: МСК-59, зона 2		
Площадь земельного участка 143 м²		
Обозначение характерных точек границ	Координаты, м	
	X	Y
1413	505389	2213843,03
1414	505378,97	2213848,25
1415	505373,32	2213837,45
1416	505375,24	2213836,45
1417	505384,27	2213831,97
1413	505389	2213843,03
№ участка на чертеже межевания: :1507		
Кадастровый номер земельного участка: 59:32:0680001:1507		
Каталог координат характерных точек в системе координат: МСК-59, зона 2		
Площадь земельного участка 160 м²		
Обозначение характерных точек границ	Координаты, м	
	X	Y
1366	505558,52	2213576,84
1365	505559,5	2213577,64
1418	505566,35	2213588,58
1419	505559,14	2213593,43
1420	505557,03	2213594,85
1421	505549,33	2213582,55
1369	505552,57	2213580,63
1368	505555,01	2213579,08
1367	505556,32	2213578,24
1366	505558,52	2213576,84
№ участка на чертеже межевания: :1512		
Кадастровый номер земельного участка: 59:32:0680001:1512		



Каталог координат характерных точек в системе координат: МСК-59, зона 2		
Площадь земельного участка 897 м²		
Обозначение характерных точек границ	Координаты, м	
	X	Y
1422	506053,51	2215682,16
1423	506049,88	2215683,28
1424	506041,55	2215655,33
130	506071,59	2215646,9
129	506079,54	2215674,39
1425	506079,39	2215674,44
1426	506070,01	2215677,22
1422	506053,51	2215682,16
№ участка на чертеже межевания: :1513		
Кадастровый номер земельного участка: 59:32:0680001:1513		
Каталог координат характерных точек в системе координат: МСК-59, зона 2		
Площадь земельного участка 779 м²		
Обозначение характерных точек границ	Координаты, м	
	X	Y
1427	506024,41	2215690,95
1428	506015,82	2215663,21
1424	506041,55	2215655,33
1423	506049,88	2215683,28
1427	506024,41	2215690,95
№ участка на чертеже межевания: :2623		
Кадастровый номер земельного участка: 59:32:0680001:2623		
Каталог координат характерных точек в системе координат: МСК-59, зона 2		
Площадь земельного участка 1534 м²		
Обозначение характерных точек границ	Координаты, м	
	X	Y
1429	504790,3	2213155
1430	504756,6	2213180,62
1292	504735,37	2213151,13
1291	504769,46	2213125,68
1429	504790,3	2213155
№ участка на чертеже межевания: :2627		
Кадастровый номер земельного участка: 59:32:0680001:2627		
Каталог координат характерных точек в системе координат: МСК-59, зона 2		

Площадь земельного участка 1280 м²		
Обозначение характерных точек границ	Координаты, м	
	X	Y
1431	505522,88	2213393,98
1432	505532,31	2213408,15
1433	505483,17	2213441,32
1434	505470,71	2213449,6
1435	505461,43	2213435,34
1436	505477,95	2213423,88
1437	505480,16	2213422,2
1438	505488,75	2213416,54
1439	505493,63	2213413,3
1440	505499,43	2213409,47
1441	505506,12	2213405,05
1431	505522,88	2213393,98
№ участка на чертеже межевания: :2628		
Кадастровый номер земельного участка: 59:32:0680001:2628		
Каталог координат характерных точек в системе координат: МСК-59, зона 2		
Площадь земельного участка 1621 м²		
Обозначение характерных точек границ	Координаты, м	
	X	Y
1442	504746,89	2213187,67
1443	504710,75	2213215,27
1444	504704,04	2213205,38
1445	504697,38	2213195,28
1446	504693,89	2213190,17
1447	504690,61	2213184,75
1448	504723,68	2213160,18
1449	504725,84	2213158,68
1442	504746,89	2213187,67
№ участка на чертеже межевания: :2630		
Кадастровый номер земельного участка: 59:32:0680001:2630		
Каталог координат характерных точек в системе координат: МСК-59, зона 2		
Площадь земельного участка 211 м²		
Обозначение характерных точек границ	Координаты, м	
	X	Y
1450	505407,74	2213631,85
1451	505402,65	2213622,65
1452	505401,69	2213620,91
1453	505403,75	2213619,4



1454	505415,42	2213612,73
1455	505416,03	2213613,84
474	505416,95	2213613,66
473	505422,17	2213623,29
1456	505421,47	2213623,67
1457	505417,63	2213625,94
1450	505407,74	2213631,85
№ участка на чертеже межевания: :2631		
Кадастровый номер земельного участка: 59:32:0680001:2631		
Каталог координат характерных точек в системе координат: МСК-59, зона 2		
Площадь земельного участка 1523 м²		
Обозначение характерных точек границ	Координаты, м	
	X	Y
1458	504703,15	2213131,25
1459	504668,64	2213156
1460	504657,44	2213138,74
1461	504656,72	2213137,46
1462	504647,63	2213124,22
1463	504670,1	2213110,9
1464	504682,78	2213102,55
1465	504691,32	2213114,28
1458	504703,15	2213131,25
№ участка на чертеже межевания: :2632		
Кадастровый номер земельного участка: 59:32:0680001:2632		
Каталог координат характерных точек в системе координат: МСК-59, зона 2		
Площадь земельного участка 1545 м²		
Обозначение характерных точек границ	Координаты, м	
	X	Y
1464	504682,78	2213102,55
1463	504670,1	2213110,9
1462	504647,63	2213124,22
1466	504643,93	2213118,74
75	504632,22	2213101,08
80	504627,23	2213093,76
1467	504660,28	2213070,89
1464	504682,78	2213102,55
№ участка на чертеже межевания: :2633		
Кадастровый номер земельного участка: 59:32:0680001:2633		
Каталог координат характерных точек в системе координат: МСК-59, зона 2		

Площадь земельного участка 1368 м²		
Обозначение характерных точек границ	Координаты, м	
	X	Y
1357	504816,17	2213192,24
1468	504782,95	2213221,19
1469	504763,68	2213194,53
1470	504798,62	2213168,42
1358	504800,17	2213170,45
1357	504816,17	2213192,24
№ участка на чертеже межевания: :2635		
Кадастровый номер земельного участка: 59:32:0680001:2635		
Каталог координат характерных точек в системе координат: МСК-59, зона 2		
Площадь земельного участка 1582 м²		
Обозначение характерных точек границ	Координаты, м	
	X	Y
1471	504547,44	2212547,75
1472	504546,25	2212546,11
1473	504546,16	2212546
1474	504544,17	2212543,44
1475	504522,03	2212514,02
1476	504537,21	2212481,55
1477	504572,37	2212530,54
1471	504547,44	2212547,75
№ участка на чертеже межевания: :2639		
Кадастровый номер земельного участка: 59:32:0680001:2639		
Каталог координат характерных точек в системе координат: МСК-59, зона 2		
Площадь земельного участка 1532 м²		
Обозначение характерных точек границ	Координаты, м	
	X	Y
158	504902,66	2213310,03
1354	504894,54	2213316,77
1353	504875,52	2213333,6
1352	504869,43	2213339,11
1478	504868,57	2213339,71
661	504847,91	2213310,64
660	504881,97	2213283,59
1479	504892,73	2213296,88
159	504901,47	2213308,44
158	504902,66	2213310,03
№ участка на чертеже межевания: :2643		



Кадастровый номер земельного участка: 59:32:0680001:2643		
Каталог координат характерных точек в системе координат: МСК-59, зона 2		
Площадь земельного участка 1533 м²		
Обозначение характерных точек границ	Координаты, м	
	X	Y
1448	504723,68	2213160,18
1447	504690,61	2213184,75
1480	504689,26	2213186,21
1481	504671,24	2213159,76
1459	504668,64	2213156
1458	504703,15	2213131,25
1448	504723,68	2213160,18
№ участка на чертеже межевания: :2644		
Кадастровый номер земельного участка: 59:32:0680001:2644		
Каталог координат характерных точек в системе координат: МСК-59, зона 2		
Площадь земельного участка 431 м²		
Обозначение характерных точек границ	Координаты, м	
	X	Y
1482	506066,75	2215386,78
1483	506080,31	2215409,42
1484	506066,7	2215418,18
1485	506052,86	2215395,16
1482	506066,75	2215386,78
№ участка на чертеже межевания: :2646		
Кадастровый номер земельного участка: 59:32:0680001:2646		
Каталог координат характерных точек в системе координат: МСК-59, зона 2		
Площадь земельного участка 1040 м²		
Обозначение характерных точек границ	Координаты, м	
	X	Y
1486	505494,53	2215129,77
1487	505482,93	2215140,62
1488	505463,48	2215118,75
1489	505454,01	2215108,51
1490	505442,97	2215095,78
1491	505457,41	2215083,56
1492	505463,22	2215090,79
1486	505494,53	2215129,77
№ участка на чертеже межевания: :2650		

Кадастровый номер земельного участка: 59:32:0680001:2650		
Каталог координат характерных точек в системе координат: МСК-59, зона 2		
Площадь земельного участка 514 м²		
Обозначение характерных точек границ	Координаты, м	
	X	Y
795	505433,07	2214797,32
794	505427,77	2214790,42
793	505430,11	2214788,48
792	505443,28	2214777,51
666	505457,07	2214794,96
670	505439,23	2214810,65
796	505429,28	2214799,95
795	505433,07	2214797,32
№ участка на чертеже межевания: :2651		
Кадастровый номер земельного участка: 59:32:0680001:2651		
Каталог координат характерных точек в системе координат: МСК-59, зона 2		
Площадь земельного участка 715 м²		
Обозначение характерных точек границ	Координаты, м	
	X	Y
1085	504258,07	2212722,96
1084	504230,39	2212746,66
1493	504218,37	2212730,83
1494	504246,76	2212707,41
1085	504258,07	2212722,96
№ участка на чертеже межевания: :2653		
Кадастровый номер земельного участка: 59:32:0680001:2653		
Каталог координат характерных точек в системе координат: МСК-59, зона 2		
Площадь земельного участка 1175 м²		
Обозначение характерных точек границ	Координаты, м	
	X	Y
1495	506041,77	2213302,07
1496	506031,39	2213314,59
1497	506060,44	2213330,96
1498	506062,52	2213324,09
1499	506070,6	2213297,47
1500	506074,95	2213283,12
1501	506074,84	2213280,1
1502	506073,93	2213277,36



1503	506071,77	2213272,3
1504	506070,93	2213269,64
1505	506059,51	2213282,22
1506	506044,13	2213299,41
1507	506045,45	2213300,56
1508	506043,34	2213303,18
1495	506041,77	2213302,07
1509	506056,19	2213295,94
1510	506057,3	2213297,81
1511	506052,85	2213300,18
1512	506051,83	2213298,48
1509	506056,19	2213295,94
№ участка на чертеже межевания: :2656		
Кадастровый номер земельного участка: 59:32:0680001:2656		
Каталог координат характерных точек в системе координат: МСК-59, зона 2		
Площадь земельного участка 870 м²		
Обозначение характерных точек границ	Координаты, м	
	X	Y
1513	505118,38	2213562,55
1514	505135,26	2213549
1515	505142,75	2213542,99
1516	505150,97	2213536,47
1517	505156,31	2213532,24
1518	505156,94	2213532,96
1519	505169,04	2213544,96
1520	505128,93	2213576,05
1513	505118,38	2213562,55
№ участка на чертеже межевания: :2677		
Кадастровый номер земельного участка: 59:32:0680001:2677		
Каталог координат характерных точек в системе координат: МСК-59, зона 2		
Площадь земельного участка 2219 м²		
Обозначение характерных точек границ	Координаты, м	
	X	Y
402	505491,8	2213856,58
401	505492,73	2213856,25
1521	505502,84	2213873,15
1522	505514,96	2213891,36
1523	505513,61	2213895,18
1524	505504,09	2213901,69
1525	505485,18	2213913,77

1398	505475,35	2213900,72
1397	505474,69	2213899,84
1396	505462,93	2213884,29
1401	505446,73	2213896,55
393	505437,61	2213883,28
392	505445,45	2213877,94
391	505460,92	2213867,19
390	505462,72	2213866,59
389	505464,02	2213866,12
388	505464,67	2213865,91
387	505466,63	2213865,24
386	505473,67	2213862,82
385	505481,87	2213860
384	505482,46	2213859,79
383	505483,9	2213859,28
382	505486	2213858,56
381	505490,08	2213857,16
402	505491,8	2213856,58
№ участка на чертеже межевания: :2680		
Кадастровый номер земельного участка: 59:32:0680001:2680		
Каталог координат характерных точек в системе координат: МСК-59, зона 2		
Площадь земельного участка 1666 м²		
Обозначение характерных точек границ	Координаты, м	
	X	Y
1526	505826,79	2213929,61
1527	505825,66	2213932,25
1528	505817,75	2213951,26
1529	505810	2213969,59
1530	505781,57	2213957,69
1531	505774,95	2213954,92
1532	505790,38	2213917,15
1533	505791,49	2213914,37
1526	505826,79	2213929,61
№ участка на чертеже межевания: :2682		
Кадастровый номер земельного участка: 59:32:0680001:2682		
Каталог координат характерных точек в системе координат: МСК-59, зона 2		
Площадь земельного участка 433 м²		
Обозначение характерных точек границ	Координаты, м	
	X	Y
170	504907,59	2213608,26
169	504905,03	2213611,35





168	504888,81	2213630,86
1534	504885,75	2213628,55
1535	504882,72	2213626,28
1536	504899,54	2213605,88
1537	504900,44	2213604,78
1538	504902,09	2213602,78
1539	504902,39	2213602,42
1540	504919,22	2213588,21
1541	504921,01	2213586,31
1542	504922,2	2213585,04
1543	504923,81	2213584,19
1544	504926,16	2213587,2
174	504928,14	2213589,28
173	504927,13	2213590,29
172	504925,84	2213591,46
171	504908,29	2213607,41
170	504907,59	2213608,26
№ участка на чертеже межевания: :2683		
Кадастровый номер земельного участка: 59:32:0680001:2683		
Каталог координат характерных точек в системе координат: МСК-59, зона 2		
Площадь земельного участка 1688 м²		
Обозначение характерных точек границ	Координаты, м	
	X	Y
1532	505790,38	2213917,15
1531	505774,95	2213954,92
1545	505739,42	2213940,05
1546	505755,44	2213902,24
1547	505756,76	2213899,02
1548	505779,33	2213909,05
1533	505791,49	2213914,37
1532	505790,38	2213917,15
№ участка на чертеже межевания: :2686		
Кадастровый номер земельного участка: 59:32:0680001:2686		
Каталог координат характерных точек в системе координат: МСК-59, зона 2		
Площадь земельного участка 441 м²		
Обозначение характерных точек границ	Координаты, м	
	X	Y
1549	505118,4	2213481,38
1550	505116,49	2213478,83
1551	505128,85	2213469,69
1552	505130,72	2213472,46

1553	505136,38	2213480,86
1554	505140,19	2213485,51
1555	505142,81	2213488,71
1556	505138,67	2213492,32
1557	505138,4	2213493,8
1558	505141,33	2213496,88
1559	505138,44	2213499,32
1560	505138,71	2213500,78
1561	505139,63	2213501,93
1562	505141,45	2213504,33
1563	505137,6	2213507,3
1564	505137,23	2213506,87
1565	505135,59	2213504,98
1566	505129,44	2213496,56
1567	505127,4	2213493,74
1568	505127,1	2213493,32
1569	505125,88	2213491,62
1570	505120,98	2213484,82
1549	505118,4	2213481,38
№ участка на чертеже межевания: :2692		
Кадастровый номер земельного участка: 59:32:0680001:2692		
Каталог координат характерных точек в системе координат: МСК-59, зона 2		
Площадь земельного участка 1965 м²		
Обозначение характерных точек границ	Координаты, м	
	X	Y
1571	505605,44	2215428,01
1572	505595,67	2215434,13
1573	505555,35	2215459,52
1574	505547,52	2215447,97
1575	505536,17	2215431,27
1576	505566,55	2215413,46
1577	505587,02	2215401,05
1578	505596,55	2215415,11
1579	505596,95	2215415,69
1580	505601,84	2215422,87
1571	505605,44	2215428,01
№ участка на чертеже межевания: :2702		
Кадастровый номер земельного участка: 59:32:0680001:2702		
Каталог координат характерных точек в системе координат: МСК-59, зона 2		
Площадь земельного участка 1275 м²		
Обозначение характерных точек границ	Координаты, м	



	X	Y
1581	504799,99	2213258,19
1582	504767,62	2213282,08
1583	504753,58	2213264,48
1584	504749,28	2213258,57
1585	504779,87	2213231,84
1581	504799,99	2213258,19
№ участка на чертеже межевания: :2703		
Кадастровый номер земельного участка: 59:32:0680001:2703		
Каталог координат характерных точек в системе координат: МСК-59, зона 2		
Площадь земельного участка 8113 м²		
Обозначение характерных точек границ	Координаты, м	
	X	Y
1586	505202,88	2213781,56
1587	505183,1	2213795,64
1588	505174,96	2213801,38
277	505165,69	2213808
276	505155,26	2213815,45
1589	505133,41	2213784,63
1590	505131,82	2213783,12
1591	505130,49	2213781,49
1592	505085,49	2213727,42
1593	505086,29	2213727,16
1594	505146,54	2213703,05
1595	505184,85	2213714,9
1596	505220,15	2213768,95
1597	505207,87	2213777,84
1598	505205,57	2213779,55
1586	505202,88	2213781,56
№ участка на чертеже межевания: :2710		
Кадастровый номер земельного участка: 59:32:0680001:2710		
Каталог координат характерных точек в системе координат: МСК-59, зона 2		
Площадь земельного участка 186 м²		
Обозначение характерных точек границ	Координаты, м	
	X	Y
1599	504341,29	2212632,25
1600	504321,77	2212645,15
1601	504316,96	2212638,91
1602	504319,37	2212637,29
1603	504326,7	2212632,4
1604	504336,44	2212625,88

1599	504341,29	2212632,25
№ участка на чертеже межевания: :2712		
Кадастровый номер земельного участка: 59:32:0680001:2712		
Каталог координат характерных точек в системе координат: МСК-59, зона 2		
Площадь земельного участка 1300 м²		
Обозначение характерных точек границ	Координаты, м	
	X	Y
1605	504355,78	2212690,09
1606	504353,37	2212687,01
1607	504328,53	2212653,9
1600	504321,77	2212645,15
1599	504341,29	2212632,25
1608	504355,98	2212651,41
1609	504374,13	2212675,75
1610	504374,33	2212676,02
1605	504355,78	2212690,09
№ участка на чертеже межевания: :2713		
Кадастровый номер земельного участка: 59:32:0680001:2713		
Каталог координат характерных точек в системе координат: МСК-59, зона 2		
Площадь земельного участка 1468 м²		
Обозначение характерных точек границ	Координаты, м	
	X	Y
1611	504872,76	2213195,3
1192	504837,19	2213221,17
1191	504818,67	2213195,82
1612	504852,17	2213166,74
1611	504872,76	2213195,3
№ участка на чертеже межевания: :2714		
Кадастровый номер земельного участка: 59:32:0680001:2714		
Каталог координат характерных точек в системе координат: МСК-59, зона 2		
Площадь земельного участка 1446 м²		
Обозначение характерных точек границ	Координаты, м	
	X	Y
1594	505146,54	2213703,05
1593	505086,29	2213727,16
1592	505085,49	2213727,42
1613	505061,85	2213700,21
1614	505114,42	2213694,42





1615	505128,14	2213697,77
1594	505146,54	2213703,05
№ участка на чертеже межевания: :2716		
Кадастровый номер земельного участка: 59:32:0680001:2716		
Каталог координат характерных точек в системе координат: МСК-59, зона 2		
Площадь земельного участка 1505 м²		
Обозначение характерных точек границ	Координаты, м	
	X	Y
1616	504706,06	2213037,16
1617	504681,27	2213054,6
1618	504671,19	2213061,15
1619	504650,55	2213032,27
1620	504685,4	2213008,41
1616	504706,06	2213037,16
№ участка на чертеже межевания: :2720		
Кадастровый номер земельного участка: 59:32:0680001:2720		
Каталог координат характерных точек в системе координат: МСК-59, зона 2		
Площадь земельного участка 1202 м²		
Обозначение характерных точек границ	Координаты, м	
	X	Y
1621	504831,9	2213304,2
1622	504818,63	2213315,12
1623	504802,48	2213328,88
1624	504800,09	2213330,91
1625	504783,62	2213305,48
1626	504814,62	2213280,6
1621	504831,9	2213304,2
№ участка на чертеже межевания: :2721		
Кадастровый номер земельного участка: 59:32:0680001:2721		
Каталог координат характерных точек в системе координат: МСК-59, зона 2		
Площадь земельного участка 1133 м²		
Обозначение характерных точек границ	Координаты, м	
	X	Y
1627	504849,34	2213328,14
1628	504819,58	2213352,62
1623	504802,48	2213328,88
1622	504818,63	2213315,12
1621	504831,9	2213304,2

1627	504849,34	2213328,14
№ участка на чертеже межевания: :2722		
Кадастровый номер земельного участка: 59:32:0680001:2722		
Каталог координат характерных точек в системе координат: МСК-59, зона 2		
Площадь земельного участка 1175 м²		
Обозначение характерных точек границ	Координаты, м	
	X	Y
1629	504867,32	2213352,32
1630	504837,39	2213377,44
1631	504819,9	2213353,06
1628	504819,58	2213352,62
1627	504849,34	2213328,14
1629	504867,32	2213352,32
№ участка на чертеже межевания: :2723		
Кадастровый номер земельного участка: 59:32:0680001:2723		
Каталог координат характерных точек в системе координат: МСК-59, зона 2		
Площадь земельного участка 1080 м²		
Обозначение характерных точек границ	Координаты, м	
	X	Y
1626	504814,62	2213280,6
1632	504784,69	2213304,62
1582	504767,62	2213282,08
1581	504799,99	2213258,19
1626	504814,62	2213280,6
№ участка на чертеже межевания: :2724		
Кадастровый номер земельного участка: 59:32:0680001:2724		
Каталог координат характерных точек в системе координат: МСК-59, зона 2		
Площадь земельного участка 1621 м²		
Обозначение характерных точек границ	Координаты, м	
	X	Y
1546	505755,44	2213902,24
1545	505739,42	2213940,05
1633	505734,17	2213937,84
1634	505706,14	2213926,06
1635	505724,43	2213886,89
1636	505726,2	2213883,1
1547	505756,76	2213899,02
1546	505755,44	2213902,24



№ участка на чертеже межевания: :2726		
Кадастровый номер земельного участка: 59:32:0680001:2726		
Каталог координат характерных точек в системе координат: МСК-59, зона 2		
Площадь земельного участка 1289 м²		
Обозначение характерных точек границ	Координаты, м	
	X	Y
938	505212,4	2212961,62
937	505206,77	2212954,3
936	505205,6	2212953,73
1637	505233,69	2212932,28
1638	505255,57	2212961,22
939	505228,18	2212983,65
938	505212,4	2212961,62
№ участка на чертеже межевания: :2727		
Кадастровый номер земельного участка: 59:32:0680001:2727		
Каталог координат характерных точек в системе координат: МСК-59, зона 2		
Площадь земельного участка 853 м²		
Обозначение характерных точек границ	Координаты, м	
	X	Y
1639	505635,73	2212812,6
1640	505637,91	2212814,47
1641	505626,3	2212821,92
772	505622,19	2212822,46
771	505619,57	2212820,28
770	505587,64	2212793,73
1642	505593,22	2212784,05
1643	505596,86	2212778,78
1644	505606,57	2212787,08
1639	505635,73	2212812,6
№ участка на чертеже межевания: :2728		
Кадастровый номер земельного участка: 59:32:0680001:2728		
Каталог координат характерных точек в системе координат: МСК-59, зона 2		
Площадь земельного участка 2390 м²		
Обозначение характерных точек границ	Координаты, м	
	X	Y
1645	505608,49	2214386,86
1646	505617,95	2214417,04
1647	505549,3	2214444,65

1648	505537,19	2214415,15
1649	505563,48	2214404,71
1645	505608,49	2214386,86
№ участка на чертеже межевания: :2729		
Кадастровый номер земельного участка: 59:32:0680001:2729		
Каталог координат характерных точек в системе координат: МСК-59, зона 2		
Площадь земельного участка 1059 м²		
Обозначение характерных точек границ	Координаты, м	
	X	Y
1650	506067,41	2215754,2
1651	506077,31	2215776,89
1652	506082,56	2215789,57
1653	506060,39	2215795,91
1654	506056,55	2215797,01
1655	506053,77	2215797,8
1656	506042,77	2215761,94
1650	506067,41	2215754,2
№ участка на чертеже межевания: :2733		
Кадастровый номер земельного участка: 59:32:0680001:2733		
Каталог координат характерных точек в системе координат: МСК-59, зона 2		
Площадь земельного участка 2284 м²		
Обозначение характерных точек границ	Координаты, м	
	X	Y
1657	505616,56	2214451,52
1658	505610,15	2214454,06
1659	505603,99	2214456,51
1660	505597,92	2214458,91
1661	505592,28	2214461,15
1662	505585,96	2214463,67
1663	505560,17	2214474,17
1664	505550,6	2214448,19
1647	505549,3	2214444,65
1646	505617,95	2214417,04
1665	505625,34	2214441,57
1666	505623,51	2214442,23
1667	505625,78	2214447,87
1657	505616,56	2214451,52
№ участка на чертеже межевания: :2734		
Кадастровый номер земельного участка: 59:32:0680001:2734		



Каталог координат характерных точек в системе координат: МСК-59, зона 2		
Площадь земельного участка 1631 м²		
Обозначение характерных точек границ	Координаты, м	
	X	Y
1668	504422,46	2213206,63
1669	504419,97	2213203,96
1670	504410,74	2213205,85
1671	504409,27	2213204,82
1672	504404,13	2213199,85
1673	504394,16	2213190,87
1674	504392,99	2213189,49
1675	504392,62	2213189,04
1676	504390,92	2213185,51
1677	504392,56	2213183,62
1678	504395,59	2213181,12
1679	504396,43	2213180,1
1680	504398,75	2213177,78
1681	504403,04	2213173,3
1682	504404,1	2213174,34
1683	504420,27	2213158,3
1684	504422,38	2213155,9
1685	504441,96	2213175,07
1686	504448,56	2213168,45
1687	504454,21	2213174,58
1668	504422,46	2213206,63
№ участка на чертеже межевания: :2736		
Кадастровый номер земельного участка: 59:32:0680001:2736		
Каталог координат характерных точек в системе координат: МСК-59, зона 2		
Площадь земельного участка 1320 м²		
Обозначение характерных точек границ	Координаты, м	
	X	Y
1688	505183,68	2213056,3
1689	505205,16	2213084,24
1690	505174,73	2213106,76
1691	505164,71	2213094,09
1692	505155,7	2213081,93
1693	505153,8	2213079,54
1694	505154,16	2213079,25
1688	505183,68	2213056,3
№ участка на чертеже межевания: :2737		
Кадастровый номер земельного участка: 59:32:0680001:2737		

Каталог координат характерных точек в системе координат: МСК-59, зона 2		
Площадь земельного участка 1852 м²		
Обозначение характерных точек границ	Координаты, м	
	X	Y
1676	504390,92	2213185,51
1675	504392,62	2213189,04
1674	504392,99	2213189,49
1695	504390,41	2213193,02
1696	504379,59	2213207,75
1697	504344,97	2213242,6
1698	504339,37	2213248,24
1699	504333,29	2213242,24
1700	504323,49	2213232,57
1701	504380,87	2213174,82
1702	504385,01	2213170,66
1678	504395,59	2213181,12
1677	504392,56	2213183,62
1676	504390,92	2213185,51
№ участка на чертеже межевания: :2742		
Кадастровый номер земельного участка: 59:32:0680001:2742		
Каталог координат характерных точек в системе координат: МСК-59, зона 2		
Площадь земельного участка 1701 м²		
Обозначение характерных точек границ	Координаты, м	
	X	Y
1703	504684,27	2213006,76
1704	504650,06	2213031,57
1705	504648,2	2213032,93
1706	504626,18	2213001,93
1707	504661,7	2212975,49
1703	504684,27	2213006,76
№ участка на чертеже межевания: :2744		
Кадастровый номер земельного участка: 59:32:0680001:2744		
Каталог координат характерных точек в системе координат: МСК-59, зона 2		
Площадь земельного участка 5855 м²		
Обозначение характерных точек границ	Координаты, м	
	X	Y
1708	505239,2	2213536,63
1709	505211,09	2213496,35
1710	505201,39	2213503,23



1711	505181,79	2213474,15
1712	505216,02	2213450,97
1713	505219,14	2213448,85
1714	505221,61	2213447,24
1715	505224,32	2213447,52
1716	505252,63	2213489,48
1717	505297,76	2213556,24
1718	505287,81	2213562,95
1719	505284,49	2213565,19
1720	505280,35	2213567,97
1721	505276,33	2213562
1722	505262,98	2213571,01
1723	505259,37	2213573,43
1724	505252,07	2213578,36
1725	505246,34	2213569,86
1726	505228,97	2213544,1
1727	505232,16	2213541,77
1708	505239,2	2213536,63
№ участка на чертеже межевания: :2748		
Кадастровый номер земельного участка: 59:32:0680001:2748		
Каталог координат характерных точек в системе координат: МСК-59, зона 2		
Площадь земельного участка 1188 м²		
Обозначение характерных точек границ	Координаты, м	
	X	Y
1728	504776,41	2213227,3
1729	504743,27	2213256,42
1730	504724,91	2213236,64
1731	504725,77	2213235,94
1732	504761,4	2213207
1728	504776,41	2213227,3
№ участка на чертеже межевания: :2753		
Кадастровый номер земельного участка: 59:32:0680001:2753		
Каталог координат характерных точек в системе координат: МСК-59, зона 2		
Площадь земельного участка 2115 м²		
Обозначение характерных точек границ	Координаты, м	
	X	Y
1733	504326,09	2213301,84
1734	504324,71	2213300,53
1735	504347,13	2213278,97
1736	504353,4	2213285,21
1737	504353,15	2213285,47

1738	504358,96	2213290,97
1739	504354,83	2213295,33
1740	504380,62	2213319,73
1741	504384,74	2213315,37
1742	504390,56	2213320,87
1743	504394,77	2213323,92
1744	504383,7	2213335,09
1745	504394,14	2213345,26
1746	504397	2213348,38
1747	504392,56	2213353,02
1748	504387,13	2213358,69
1749	504384,75	2213361,03
1750	504362,99	2213340,48
1751	504366,13	2213336,94
1752	504353,23	2213325,51
1733	504326,09	2213301,84
№ участка на чертеже межевания: :2757		
Кадастровый номер земельного участка: 59:32:0680001:2757		
Каталог координат характерных точек в системе координат: МСК-59, зона 2		
Площадь земельного участка 1121 м²		
Обозначение характерных точек границ	Координаты, м	
	X	Y
1753	505506,3	2214755,59
1754	505509,28	2214759,35
1755	505521,89	2214773,15
1756	505541,21	2214802,35
1757	505542,13	2214803,51
1758	505546,33	2214809,36
1759	505551,73	2214816,88
1760	505553,14	2214819,33
1761	505545,29	2214825,15
1762	505518,64	2214793,58
1763	505508,76	2214781,92
1764	505505,99	2214778,44
1765	505491,48	2214762,27
1766	505503,83	2214752,47
1753	505506,3	2214755,59
№ участка на чертеже межевания: :2758		
Кадастровый номер земельного участка: 59:32:0680001:2758		
Каталог координат характерных точек в системе координат: МСК-59, зона 2		
Площадь земельного участка 1673 м²		



Обозначение характерных точек границ	Координаты, м	
	X	Y
1767	505604,82	2212442,65
1768	505595,81	2212454,83
1769	505584,9	2212469,71
1770	505581,71	2212474,14
1771	505578,02	2212479,65
1772	505575,54	2212483,18
1773	505561,91	2212472,75
1774	505550,7	2212464,2
1775	505572,69	2212422,16
1776	505573,02	2212422,36
1767	505604,82	2212442,65
№ участка на чертеже межевания: :2759		
Кадастровый номер земельного участка: 59:32:0680001:2759		
Каталог координат характерных точек в системе координат: МСК-59, зона 2		
Площадь земельного участка 1085 м²		
Обозначение характерных точек границ	Координаты, м	
	X	Y
1777	505056,72	2213635,03
1778	505062,12	2213642,13
234	505076,21	2213659,41
233	505067,48	2213666,33
232	505056,14	2213674,96
231	505050,59	2213668,44
230	505048,17	2213670,61
229	505046,7	2213668,97
228	505040,47	2213674,79
227	505039,17	2213675,89
226	505036,93	2213677,65
1779	505031,69	2213671,04
1780	505029,88	2213669,11
1781	505029,19	2213668,39
1782	505024,91	2213663,84
1783	505038,5	2213651,68
1777	505056,72	2213635,03
№ участка на чертеже межевания: :2761		
Кадастровый номер земельного участка: 59:32:0680001:2761		
Каталог координат характерных точек в системе координат: МСК-59, зона 2		
Площадь земельного участка 1274 м²		

Обозначение характерных точек границ	Координаты, м	
	X	Y
1784	504679,94	2212537,93
1785	504679,7	2212538,09
1053	504655,23	2212555,66
1052	504629,02	2212574,25
1786	504617,28	2212557,41
1787	504668,83	2212521,29
1784	504679,94	2212537,93
№ участка на чертеже межевания: :2763		
Кадастровый номер земельного участка: 59:32:0680001:2763		
Каталог координат характерных точек в системе координат: МСК-59, зона 2		
Площадь земельного участка 1300 м²		
Обозначение характерных точек границ	Координаты, м	
	X	Y
1788	505693,39	2212488,35
1789	505689,18	2212484,75
1790	505683,77	2212480,15
1791	505661,42	2212461,72
1792	505675,79	2212439,84
1793	505715,13	2212468,93
1794	505698,1	2212489,56
1795	505696,76	2212491,17
1788	505693,39	2212488,35
№ участка на чертеже межевания: :2764		
Кадастровый номер земельного участка: 59:32:0680001:2764		
Каталог координат характерных точек в системе координат: МСК-59, зона 2		
Площадь земельного участка 1480 м²		
Обозначение характерных точек границ	Координаты, м	
	X	Y
1772	505575,54	2212483,18
1771	505578,02	2212479,65
1796	505618,48	2212507,9
1797	505600,32	2212532
1798	505559,42	2212502,4
1772	505575,54	2212483,18
№ участка на чертеже межевания: :2767		
Кадастровый номер земельного участка: 59:32:0680001:2767		

Каталог координат характерных точек в системе координат: МСК-59, зона 2		
Площадь земельного участка 991 м²		
Обозначение характерных точек границ	Координаты, м	
	X	Y
1799	505159,09	2214363,62
1800	505144,64	2214373,27
1801	505141,54	2214375,34
1802	505126,95	2214386,23
1803	505113,58	2214367,96
67	505111,85	2214365,62
66	505114,37	2214363,74
65	505141,89	2214343,19
1799	505159,09	2214363,62
№ участка на чертеже межевания: :2768		
Кадастровый номер земельного участка: 59:32:0680001:2768		
Каталог координат характерных точек в системе координат: МСК-59, зона 2		
Площадь земельного участка 1490 м²		
Обозначение характерных точек границ	Координаты, м	
	X	Y
1804	505757,88	2212426,08
1805	505769,21	2212434,65
1806	505779,84	2212443
1807	505797,27	2212456,95
1808	505783,09	2212474,43
1809	505778,84	2212479,33
1810	505762,49	2212467,25
1811	505739,11	2212450,69
1812	505751,24	2212434,52
1813	505754,45	2212430,4
1804	505757,88	2212426,08
№ участка на чертеже межевания: :2772		
Кадастровый номер земельного участка: 59:32:0680001:2772		
Каталог координат характерных точек в системе координат: МСК-59, зона 2		
Площадь земельного участка 1348 м²		
Обозначение характерных точек границ	Координаты, м	
	X	Y
1814	505112,78	2213826,52
1815	505111,91	2213828,67
1816	505105,36	2213834,05

1817	505103,25	2213836,16
1818	505088,33	2213849,53
1819	505087,59	2213850,2
1820	505084,99	2213847,16
805	505067,78	2213828,1
804	505071,14	2213824,86
1821	505083,24	2213813,14
1822	505085,79	2213811,83
1823	505101,1	2213806,42
1824	505107,07	2213805,6
1825	505109,31	2213805,01
1826	505114,24	2213801,82
1827	505115,45	2213804,22
1828	505117,81	2213808,94
1829	505119,98	2213813,27
1830	505122,15	2213817,6
1831	505123,35	2213820
1832	505123,52	2213820,35
1814	505112,78	2213826,52
№ участка на чертеже межевания: :2773		
Кадастровый номер земельного участка: 59:32:0680001:2773		
Каталог координат характерных точек в системе координат: МСК-59, зона 2		
Площадь земельного участка 1954 м²		
Обозначение характерных точек границ	Координаты, м	
	X	Y
1833	505400,07	2213237,94
1834	505363,45	2213265,64
1835	505355,18	2213253,6
1836	505338,3	2213229,57
1016	505371,58	2213206,45
1015	505375,22	2213203,94
1837	505395,91	2213232,14
1838	505396,61	2213233,12
1833	505400,07	2213237,94
№ участка на чертеже межевания: :2779		
Кадастровый номер земельного участка: 59:32:0680001:2779		
Каталог координат характерных точек в системе координат: МСК-59, зона 2		
Площадь земельного участка 1482 м²		
Обозначение характерных точек границ	Координаты, м	
	X	Y
1839	505635,9	2212484,72





1796	505618,48	2212507,9
1771	505578,02	2212479,65
1770	505581,71	2212474,14
1769	505584,9	2212469,71
1768	505595,81	2212454,83
1839	505635,9	2212484,72
№ участка на чертеже межевания: :2780		
Кадастровый номер земельного участка: 59:32:0680001:2780		
Каталог координат характерных точек в системе координат: МСК-59, зона 2		
Площадь земельного участка 1534 м²		
Обозначение характерных точек границ	Координаты, м	
	X	Y
943	505162,24	2212896,33
1840	505200,91	2212868,72
1841	505204,95	2212868,39
1842	505205,99	2212872,41
1843	505211,1	2212904,11
1844	505212,07	2212904,91
944	505183,86	2212924,68
943	505162,24	2212896,33
№ участка на чертеже межевания: :2789		
Кадастровый номер земельного участка: 59:32:0680001:2789		
Каталог координат характерных точек в системе координат: МСК-59, зона 2		
Площадь земельного участка 539 м²		
Обозначение характерных точек границ	Координаты, м	
	X	Y
1845	505230,78	2214075,94
1846	505245,28	2214098,58
1847	505243,78	2214099,51
1848	505228,43	2214108,49
1849	505227,33	2214109,13
1850	505224,07	2214102,93
1851	505220,66	2214096,46
1852	505220,65	2214096,02
1853	505218,93	2214092,72
1854	505217,51	2214090,21
1855	505216,42	2214088,37
1856	505213,83	2214085,33
1857	505214,98	2214084,55
1858	505215,23	2214084,36
1859	505217,39	2214082,77

1860	505218,06	2214082,34
1845	505230,78	2214075,94
№ участка на чертеже межевания: :2790		
Кадастровый номер земельного участка: 59:32:0680001:2790		
Каталог координат характерных точек в системе координат: МСК-59, зона 2		
Площадь земельного участка 1800 м²		
Обозначение характерных точек границ	Координаты, м	
	X	Y
1861	504368,42	2212804,54
1862	504367,84	2212803,73
1863	504365,64	2212800,83
1864	504365,03	2212800,04
1865	504362,64	2212796,96
1866	504362,03	2212796,17
1867	504359,72	2212793,21
1868	504359,1	2212792,42
1869	504357,09	2212789,82
1870	504356,47	2212789,02
1871	504354,12	2212786
1872	504353,51	2212785,21
1873	504351,26	2212782,28
1874	504351,86	2212781,82
1875	504351,98	2212782
1876	504352,8	2212781,42
1877	504352,63	2212781,19
1878	504353,33	2212780,62
1879	504372,98	2212766,1
1880	504385,9	2212782,79
1881	504401,62	2212803,06
1882	504413,23	2212818,54
1883	504391,79	2212835,08
1884	504371,06	2212807,83
1885	504370,48	2212807,01
1861	504368,42	2212804,54
№ участка на чертеже межевания: :2797		
Кадастровый номер земельного участка: 59:32:0680001:2797		
Каталог координат характерных точек в системе координат: МСК-59, зона 2		
Площадь земельного участка 532 м²		
Обозначение характерных точек границ	Координаты, м	
	X	Y
1886	504844,9	2213573,22



1887	504843,69	2213572,21
1888	504849,03	2213565,82
1889	504855,22	2213558,42
1890	504857,21	2213559,79
1891	504862,73	2213564,38
1892	504865,1	2213566,65
1893	504865,99	2213565,95
1894	504866,34	2213566,27
1895	504867,09	2213566,95
1896	504865,82	2213567,72
1897	504862,36	2213572,14
1898	504863,14	2213572,83
1899	504861,38	2213575,09
1900	504859,33	2213577,74
1901	504845,68	2213596,69
1902	504842,39	2213594,46
1903	504834,3	2213588,82
1886	504844,9	2213573,22
№ участка на чертеже межевания: :2799		
Кадастровый номер земельного участка: 59:32:0680001:2799		
Каталог координат характерных точек в системе координат: МСК-59, зона 2		
Площадь земельного участка 1514 м²		
Обозначение характерных точек границ	Координаты, м	
	X	Y
1904	505750,63	2212604,43
1905	505731,86	2212629,68
1906	505727,59	2212626,23
1907	505713,49	2212615,27
1908	505693,06	2212599,06
1909	505710,49	2212575,13
1904	505750,63	2212604,43
№ участка на чертеже межевания: :2805		
Кадастровый номер земельного участка: 59:32:0680001:2805		
Каталог координат характерных точек в системе координат: МСК-59, зона 2		
Площадь земельного участка 1382 м²		
Обозначение характерных точек границ	Координаты, м	
	X	Y
1910	505134,42	2212813,63
1911	505128,17	2212818,07
976	505109,75	2212831,36
975	505082,63	2212794,56

1912	505082,75	2212794,47
1913	505083,39	2212794,54
1914	505083,61	2212793,89
1915	505107,12	2212777,82
1916	505107,59	2212777,82
1917	505107,59	2212777,51
1918	505107,93	2212777,27
1910	505134,42	2212813,63
№ участка на чертеже межевания: :2806		
Кадастровый номер земельного участка: 59:32:0680001:2806		
Каталог координат характерных точек в системе координат: МСК-59, зона 2		
Площадь земельного участка 791 м²		
Обозначение характерных точек границ	Координаты, м	
	X	Y
1919	506289,38	2213419,12
1920	506264,42	2213442,46
1921	506248,57	2213428,94
1922	506259,3	2213416,18
1923	506271,84	2213402,16
1919	506289,38	2213419,12
№ участка на чертеже межевания: :2807		
Кадастровый номер земельного участка: 59:32:0680001:2807		
Каталог координат характерных точек в системе координат: МСК-59, зона 2		
Площадь земельного участка 955 м²		
Обозначение характерных точек границ	Координаты, м	
	X	Y
323	506150,08	2213089,06
1924	506121,78	2213116,69
1093	506103,67	2213099,75
1102	506103,55	2213099,64
1925	506104,23	2213099,28
324	506131,64	2213073,22
323	506150,08	2213089,06
№ участка на чертеже межевания: :2808		
Кадастровый номер земельного участка: 59:32:0680001:2808		
Каталог координат характерных точек в системе координат: МСК-59, зона 2		
Площадь земельного участка 1611 м²		
Обозначение характерных точек границ	Координаты, м	





	X	Y
1926	506643,14	2213402,2
1927	506618,62	2213379,91
1928	506648,17	2213348,67
1929	506649,6	2213346,94
1930	506651,16	2213345,05
1931	506676,84	2213368,57
1926	506643,14	2213402,2
№ участка на чертеже межевания: :2809		
Кадастровый номер земельного участка: 59:32:0680001:2809		
Каталог координат характерных точек в системе координат: МСК-59, зона 2		
Площадь земельного участка 869 м²		
Обозначение характерных точек границ	Координаты, м	
	X	Y
1932	506388,07	2213291,31
1933	506389,28	2213292,37
1934	506405,25	2213306,82
1935	506376,98	2213334,39
1936	506361,16	2213321,34
1932	506388,07	2213291,31
№ участка на чертеже межевания: :2814		
Кадастровый номер земельного участка: 59:32:0680001:2814		
Каталог координат характерных точек в системе координат: МСК-59, зона 2		
Площадь земельного участка 1008 м²		
Обозначение характерных точек границ	Координаты, м	
	X	Y
1937	505050,52	2214521,13
1938	505039,32	2214530,39
1939	505015,72	2214498,04
1940	505015,99	2214497,82
1141	505035,47	2214482,7
1140	505059,42	2214514,24
1937	505050,52	2214521,13
№ участка на чертеже межевания: :2822		
Кадастровый номер земельного участка: 59:32:0680001:2822		
Каталог координат характерных точек в системе координат: МСК-59, зона 2		
Площадь земельного участка 1051 м²		
Обозначение характерных точек границ	Координаты, м	

	X	Y
1941	505101,79	2213538,27
1942	505100,51	2213539
1943	505096,48	2213541,59
1944	505080,71	2213553,17
1945	505067,76	2213537,08
1946	505057,95	2213525,31
1947	505055,8	2213522,26
1948	505068,79	2213513,1
1949	505071,82	2213510,96
1950	505077,97	2213506,59
1951	505081,37	2213511,21
1952	505082,69	2213513,01
1953	505087,13	2213518,36
1954	505090,2	2213522,07
1955	505090,48	2213522,48
1956	505093,81	2213527,4
1941	505101,79	2213538,27
№ участка на чертеже межевания: :2828		
Кадастровый номер земельного участка: 59:32:0680001:2828		
Каталог координат характерных точек в системе координат: МСК-59, зона 2		
Площадь земельного участка 948 м²		
Обозначение характерных точек границ	Координаты, м	
	X	Y
1957	504974,34	2214526,46
1958	504995,25	2214514,11
1959	505017,94	2214545,59
1960	504999,74	2214559,57
1961	504976,84	2214529,71
1957	504974,34	2214526,46
№ участка на чертеже межевания: :2831		
Кадастровый номер земельного участка: 59:32:0680001:2831		
Каталог координат характерных точек в системе координат: МСК-59, зона 2		
Площадь земельного участка 1482 м²		
Обозначение характерных точек границ	Координаты, м	
	X	Y
1962	505126,03	2214565,66
1963	505141,56	2214587,35
1964	505117,89	2214605,32
1965	505088,68	2214567,8
1966	505089,25	2214567,17



1967	505091,04	2214565,69
1968	505113,58	2214547,59
1962	505126,03	2214565,66
№ участка на чертеже межевания: :2832		
Кадастровый номер земельного участка: 59:32:0680001:2832		
Каталог координат характерных точек в системе координат: МСК-59, зона 2		
Площадь земельного участка 888 м²		
Обозначение характерных точек границ	Координаты, м	
	X	Y
1969	504884,52	2214607,65
1970	504884,24	2214607,3
1971	504882,5	2214605,19
1972	504885,46	2214600,4
1973	504894,83	2214593,45
1974	504897,92	2214591,67
1975	504910,76	2214607,05
1976	504921,94	2214620,45
1977	504924,65	2214623,57
1978	504908,36	2214637,56
1969	504884,52	2214607,65
№ участка на чертеже межевания: :2837		
Кадастровый номер земельного участка: 59:32:0680001:2837		
Каталог координат характерных точек в системе координат: МСК-59, зона 2		
Площадь земельного участка 1328 м²		
Обозначение характерных точек границ	Координаты, м	
	X	Y
1305	505111,91	2213023,26
1979	505111,29	2213023,73
1980	505098,13	2213034,01
1981	505093,4	2213037,54
1982	505082,2	2213045,74
1983	505060,76	2213017,81
1301	505090,6	2212995,09
1300	505090,81	2212994,95
1305	505111,91	2213023,26
№ участка на чертеже межевания: :2838		
Кадастровый номер земельного участка: 59:32:0680001:2838		
Каталог координат характерных точек в системе координат: МСК-59, зона 2		
Площадь земельного участка 1410 м²		

Обозначение характерных точек границ	Координаты, м	
	X	Y
1221	505035,19	2212921,91
1220	505057,99	2212952,67
1984	505028,37	2212974,39
1985	505005,49	2212944,69
1986	505012,68	2212938,83
1987	505025,23	2212929,39
1221	505035,19	2212921,91
№ участка на чертеже межевания: :2839		
Кадастровый номер земельного участка: 59:32:0680001:2839		
Каталог координат характерных точек в системе координат: МСК-59, зона 2		
Площадь земельного участка 1606 м²		
Обозначение характерных точек границ	Координаты, м	
	X	Y
1256	504782,97	2212971,92
1263	504808,63	2213007,37
1988	504779,73	2213029,87
1989	504753,96	2212993,74
1256	504782,97	2212971,92
№ участка на чертеже межевания: :2841		
Кадастровый номер земельного участка: 59:32:0680001:2841		
Каталог координат характерных точек в системе координат: МСК-59, зона 2		
Площадь земельного участка 1658 м²		
Обозначение характерных точек границ	Координаты, м	
	X	Y
1289	504870,51	2213093,69
1990	504841,38	2213115,29
1279	504815,14	2213079,01
1276	504844,9	2213056,71
1290	504861,62	2213080,06
1289	504870,51	2213093,69
№ участка на чертеже межевания: :2845		
Кадастровый номер земельного участка: 59:32:0680001:2845		
Каталог координат характерных точек в системе координат: МСК-59, зона 2		
Площадь земельного участка 1334 м²		



Обозначение характерных точек границ	Координаты, м	
	X	Y
1301	505090,6	2212995,09
1983	505060,76	2213017,81
1991	505039,58	2212989,16
1302	505068,97	2212966,46
1301	505090,6	2212995,09
№ участка на чертеже межевания: :2846		
Кадастровый номер земельного участка: 59:32:0680001:2846		
Каталог координат характерных точек в системе координат: МСК-59, зона 2		
Площадь земельного участка 1321 м²		
Обозначение характерных точек границ	Координаты, м	
	X	Y
1688	505183,68	2213056,3
1694	505154,16	2213079,25
1304	505132,49	2213050,81
1303	505161,89	2213028,48
1688	505183,68	2213056,3
№ участка на чертеже межевания: :2847		
Кадастровый номер земельного участка: 59:32:0680001:2847		
Каталог координат характерных точек в системе координат: МСК-59, зона 2		
Площадь земельного участка 1620 м²		
Обозначение характерных точек границ	Координаты, м	
	X	Y
37	504839,98	2212928,17
1261	504847,11	2212937,35
1260	504859,12	2212953,93
1259	504866,61	2212964,3
1262	504838,11	2212986,04
1255	504811,32	2212950,4
37	504839,98	2212928,17
№ участка на чертеже межевания: :2848		
Кадастровый номер земельного участка: 59:32:0680001:2848		
Каталог координат характерных точек в системе координат: МСК-59, зона 2		
Площадь земельного участка 1341 м²		
Обозначение характерных точек границ	Координаты, м	

	X	Y
1689	505205,16	2213084,24
1992	505209,96	2213090,39
1993	505215,27	2213096,28
1994	505216,07	2213097,53
1995	505227,02	2213111,64
1996	505196,59	2213134,89
1997	505185,79	2213120,32
1690	505174,73	2213106,76
1689	505205,16	2213084,24
№ участка на чертеже межевания: :2849		
Кадастровый номер земельного участка: 59:32:0680001:2849		
Каталог координат характерных точек в системе координат: МСК-59, зона 2		
Площадь земельного участка 1736 м²		
Обозначение характерных точек границ	Координаты, м	
	X	Y
1998	505026,5	2212834,49
1999	505049,91	2212865,16
2000	505045,82	2212868,07
2001	505012,25	2212892,34
1234	504990,32	2212863,23
2002	505024,19	2212836,38
1998	505026,5	2212834,49
№ участка на чертеже межевания: :2850		
Кадастровый номер земельного участка: 59:32:0680001:2850		
Каталог координат характерных точек в системе координат: МСК-59, зона 2		
Площадь земельного участка 1326 м²		
Обозначение характерных точек границ	Координаты, м	
	X	Y
1234	504990,32	2212863,23
2001	505012,25	2212892,34
2003	504982,5	2212914,23
1235	504961,15	2212886,45
1234	504990,32	2212863,23
№ участка на чертеже межевания: :2852		
Кадастровый номер земельного участка: 59:32:0680001:2852		
Каталог координат характерных точек в системе координат: МСК-59, зона 2		
Площадь земельного участка 920 м²		



Обозначение характерных точек границ	Координаты, м	
	X	Y
2004	506206,55	2213342,59
2005	506182,27	2213366,8
2006	506177,44	2213368,14
2007	506172,98	2213364,53
2008	506161,03	2213354,86
2009	506160,81	2213354,66
2010	506160,93	2213354,53
2011	506171,12	2213343,5
2012	506186,54	2213327,54
2004	506206,55	2213342,59
№ участка на чертеже межевания: :2854		
Кадастровый номер земельного участка: 59:32:0680001:2854		
Каталог координат характерных точек в системе координат: МСК-59, зона 2		
Площадь земельного участка 1652 м²		
Обозначение характерных точек границ	Координаты, м	
	X	Y
1273	504875,4	2212975,83
1272	504902,35	2213013,13
1275	504873,96	2213034,69
1278	504846,6	2212997,86
1273	504875,4	2212975,83
№ участка на чертеже межевания: :2856		
Кадастровый номер земельного участка: 59:32:0680001:2856		
Каталог координат характерных точек в системе координат: МСК-59, зона 2		
Площадь земельного участка 1471 м²		
Обозначение характерных точек границ	Координаты, м	
	X	Y
1257	504759,72	2212939,52
1256	504782,97	2212971,92
1989	504753,96	2212993,74
2013	504729,91	2212960,65
1257	504759,72	2212939,52
№ участка на чертеже межевания: :2857		
Кадастровый номер земельного участка: 59:32:0680001:2857		
Каталог координат характерных точек в системе координат: МСК-59, зона 2		
Площадь земельного участка 1131 м²		

Обозначение характерных точек границ	Координаты, м	
	X	Y
2014	504628,28	2212258,44
2015	504633,69	2212266,28
2016	504642,52	2212278,81
2017	504645	2212282,13
2018	504612,9	2212303,61
2019	504595,74	2212279,64
2020	504627,24	2212259,01
2014	504628,28	2212258,44
№ участка на чертеже межевания: :2858		
Кадастровый номер земельного участка: 59:32:0680001:2858		
Каталог координат характерных точек в системе координат: МСК-59, зона 2		
Площадь земельного участка 2012 м²		
Обозначение характерных точек границ	Координаты, м	
	X	Y
2021	504881,65	2213108,87
2022	504913,8	2213153
2023	504883,5	2213174,83
2024	504868,29	2213153,92
2025	504852,2	2213131,79
2021	504881,65	2213108,87
№ участка на чертеже межевания: :2859		
Кадастровый номер земельного участка: 59:32:0680001:2859		
Каталог координат характерных точек в системе координат: МСК-59, зона 2		
Площадь земельного участка 987 м²		
Обозначение характерных точек границ	Координаты, м	
	X	Y
2026	506317,5	2213125,2
2027	506319,4	2213127,06
2028	506333	2213140,37
2029	506335,71	2213143,12
2030	506308,62	2213169,95
2031	506289,5	2213153,93
2026	506317,5	2213125,2
№ участка на чертеже межевания: :2861		
Кадастровый номер земельного участка: 59:32:0680001:2861		
Каталог координат характерных точек в системе координат: МСК-59, зона 2		



Площадь земельного участка 1210 м <sup>2</sup>		
Обозначение характерных точек границ	Координаты, м	
	X	Y
2032	504500,73	2212649,23
2033	504488,69	2212633,48
2034	504481,46	2212624,67
2035	504451,03	2212647,37
2036	504470,05	2212672,97
2037	504500,09	2212649,72
2032	504500,73	2212649,23
2038	504499,97	2212648,43
2039	504500,64	2212649,23
2040	504499,83	2212649,84
2041	504499,2	2212649,07
2038	504499,97	2212648,43
2042	504485,84	2212630,19
2043	504486,48	2212630,96
2044	504485,7	2212631,6
2045	504485,07	2212630,83
2042	504485,84	2212630,19
2046	504497,89	2212645,75
2047	504498,53	2212646,52
2048	504497,75	2212647,16
2049	504497,12	2212646,39
2046	504497,89	2212645,75
2050	504489,23	2212634,52
2051	504489,87	2212635,29
2052	504489,09	2212635,93
2053	504488,46	2212635,16
2050	504489,23	2212634,52
2054	504492,21	2212638,45
2055	504492,85	2212639,22
2056	504492,07	2212639,86
2057	504491,44	2212639,09
2054	504492,21	2212638,45
№ участка на чертеже межевания: :2863		
Кадастровый номер земельного участка: 59:32:0680001:2863		
Каталог координат характерных точек в системе координат: МСК-59, зона 2		
Площадь земельного участка 1269 м <sup>2</sup>		

Обозначение характерных точек границ	Координаты, м	
	X	Y
1690	505174,73	2213106,76
2058	505171,08	2213109,31
2059	505162,29	2213116,35
2060	505146,11	2213129,83
2061	505124,58	2213101,87
1693	505153,8	2213079,54
1692	505155,7	2213081,93
1691	505164,71	2213094,09
1690	505174,73	2213106,76
№ участка на чертеже межевания: :2869		
Кадастровый номер земельного участка: 59:32:0680001:2869		
Каталог координат характерных точек в системе координат: МСК-59, зона 2		
Площадь земельного участка 1964 м <sup>2</sup>		
Обозначение характерных точек границ	Координаты, м	
	X	Y
1327	505001,26	2213085,06
1326	505015,15	2213104,47
1325	505032,96	2213127,95
2062	505018,97	2213138,32
1329	505002,87	2213150,26
1328	504971,91	2213108,03
1327	505001,26	2213085,06
№ участка на чертеже межевания: :2872		
Кадастровый номер земельного участка: 59:32:0680001:2872		
Каталог координат характерных точек в системе координат: МСК-59, зона 2		
Площадь земельного участка 1744 м <sup>2</sup>		
Обозначение характерных точек границ	Координаты, м	
	X	Y
2063	505005,96	2213280,86
2064	504975,89	2213303,81
2065	504949,14	2213265,92
2066	504979,06	2213243,24
2063	505005,96	2213280,86
№ участка на чертеже межевания: :2874		
Кадастровый номер земельного участка: 59:32:0680001:2874		
Каталог координат характерных точек в системе координат: МСК-59, зона 2		



Площадь земельного участка 1134 м²		
Обозначение характерных точек границ	Координаты, м	
	X	Y
2067	505397,58	2214205,19
2068	505398,14	2214205,8
2069	505400,89	2214208,8
2070	505373,72	2214232,96
2071	505372,44	2214234,17
2072	505368,8	2214234,13
2073	505361,2	2214235,02
2074	505360,45	2214235,05
2075	505359,83	2214235,08
2076	505358,84	2214235,07
2077	505357,25	2214235,04
2078	505355,87	2214234,96
2079	505354,48	2214234,87
2080	505340,43	2214229,66
2081	505341,07	2214229,21
2082	505343,33	2214227,64
2083	505346,5	2214225,3
2084	505347,68	2214224,38
2085	505372,76	2214204,47
2086	505386,98	2214192,95
2087	505387,69	2214193,76
2088	505388,54	2214195,04
2089	505390,31	2214196,85
2090	505395,5	2214202,4
2091	505396,77	2214204,31
2067	505397,58	2214205,19
№ участка на чертеже межевания: :2875		
Кадастровый номер земельного участка: 59:32:0680001:2875		
Каталог координат характерных точек в системе координат: МСК-59, зона 2		
Площадь земельного участка 1004 м²		
Обозначение характерных точек границ	Координаты, м	
	X	Y
2092	506229,55	2213364,37
2093	506210,28	2213346,8
2094	506238,46	2213320,42
2095	506257,86	2213337,45
2092	506229,55	2213364,37
№ участка на чертеже межевания: :2876		
Кадастровый номер земельного участка: 59:32:0680001:2876		

Каталог координат характерных точек в системе координат: МСК-59, зона 2		
Площадь земельного участка 944 м²		
Обозначение характерных точек границ	Координаты, м	
	X	Y
2096	506246,89	2213223,37
2097	506232,03	2213209,86
2098	506259,56	2213182,11
2099	506278,38	2213198,64
2100	506249,1	2213225,39
2096	506246,89	2213223,37
№ участка на чертеже межевания: :2877		
Кадастровый номер земельного участка: 59:32:0680001:2877		
Каталог координат характерных точек в системе координат: МСК-59, зона 2		
Площадь земельного участка 1130 м²		
Обозначение характерных точек границ	Координаты, м	
	X	Y
2101	505398,19	2214800,86
2102	505374,42	2214817,92
2103	505349,25	2214790,26
2104	505349,69	2214789,95
2105	505350,9	2214789,03
2106	505366,42	2214777,51
2107	505374,51	2214771,88
2101	505398,19	2214800,86
№ участка на чертеже межевания: :2881		
Кадастровый номер земельного участка: 59:32:0680001:2881		
Каталог координат характерных точек в системе координат: МСК-59, зона 2		
Площадь земельного участка 749 м²		
Обозначение характерных точек границ	Координаты, м	
	X	Y
2108	506024,31	2213215,9
2109	506015,18	2213225,58
2110	505997,03	2213244,08
2111	505995,59	2213245,63
2112	505994,9	2213245,03
2113	505982,3	2213259,1
2114	505974,52	2213252,82
2115	505983	2213241
2116	506001,85	2213218,99





2117	506010,12	2213209,34
2108	506024,31	2213215,9
№ участка на чертеже межевания: :2882		
Кадастровый номер земельного участка: 59:32:0680001:2882		
Каталог координат характерных точек в системе координат: МСК-59, зона 2		
Площадь земельного участка 1116 м²		
Обозначение характерных точек границ	Координаты, м	
	X	Y
2118	506514,27	2213399,66
2119	506514,75	2213400,1
2120	506533,55	2213418,02
2121	506502,17	2213447,54
2122	506484,15	2213429,1
2118	506514,27	2213399,66
№ участка на чертеже межевания: :2884		
Кадастровый номер земельного участка: 59:32:0680001:2884		
Каталог координат характерных точек в системе координат: МСК-59, зона 2		
Площадь земельного участка 1508 м²		
Обозначение характерных точек границ	Координаты, м	
	X	Y
2123	505631,12	2212406,55
2124	505647,67	2212418,74
2125	505664,44	2212431,08
2126	505671,4	2212436,48
2127	505653,51	2212460,55
2128	505648,4	2212456,92
2129	505640,46	2212450,98
2130	505613,49	2212431,19
2131	505621,38	2212420,42
2132	505625,48	2212414,44
2123	505631,12	2212406,55
№ участка на чертеже межевания: :2887		
Кадастровый номер земельного участка: 59:32:0680001:2887		
Каталог координат характерных точек в системе координат: МСК-59, зона 2		
Площадь земельного участка 939 м²		
Обозначение характерных точек границ	Координаты, м	
	X	Y
2133	506233,69	2213317,36

2004	506206,55	2213342,59
2012	506186,54	2213327,54
2134	506214,83	2213300,96
2133	506233,69	2213317,36
№ участка на чертеже межевания: :2893		
Кадастровый номер земельного участка: 59:32:0680001:2893		
Каталог координат характерных точек в системе координат: МСК-59, зона 2		
Площадь земельного участка 1815 м²		
Обозначение характерных точек границ	Координаты, м	
	X	Y
2135	505158,28	2214106,28
2136	505160,53	2214114,32
2137	505163,47	2214124,87
2138	505164,12	2214126,82
2139	505164,34	2214127,47
2140	505165,68	2214131,94
2141	505166,5	2214135,71
2142	505169,09	2214146,53
2143	505168,93	2214151,42
2144	505168,24	2214152,61
2145	505147,9	2214156,43
2146	505125,54	2214160,63
2147	505125,36	2214159,48
2148	505125,43	2214157,11
2149	505125,34	2214156,39
2150	505123,31	2214145,19
2151	505120,76	2214134,92
2152	505126,02	2214133,05
2153	505128,36	2214125,26
2154	505128,33	2214119,9
2155	505129,8	2214117,53
2156	505131,1	2214116,11
2157	505134,03	2214114,69
2158	505136,34	2214113,44
2159	505144,27	2214110,92
2160	505152	2214107,79
2135	505158,28	2214106,28
№ участка на чертеже межевания: :2898		
Кадастровый номер земельного участка: 59:32:0680001:2898		
Каталог координат характерных точек в системе координат: МСК-59, зона 2		
Площадь земельного участка 1640 м²		



Обозначение характерных точек границ	Координаты, м	
	X	Y
1332	505038,72	2213198,36
1337	505026,43	2213207,21
1336	505015,18	2213215,66
1335	505009,04	2213219,78
2161	505008,62	2213220,1
2162	504999,36	2213207,42
2163	504982,94	2213184,25
2164	505012,26	2213162,41
1332	505038,72	2213198,36
№ участка на чертеже межевания: :2899		
Кадастровый номер земельного участка: 59:32:0680001:2899		
Каталог координат характерных точек в системе координат: МСК-59, зона 2		
Площадь земельного участка 1644 м²		
Обозначение характерных точек границ	Координаты, м	
	X	Y
2165	504487,76	2212536,49
2166	504459,89	2212521,55
2167	504439,38	2212510,84
2168	504453,6	2212483,75
2169	504493,6	2212505,89
2170	504501,47	2212510,46
2165	504487,76	2212536,49
№ участка на чертеже межевания: :2900		
Кадастровый номер земельного участка: 59:32:0680001:2900		
Каталог координат характерных точек в системе координат: МСК-59, зона 2		
Площадь земельного участка 1328 м²		
Обозначение характерных точек границ	Координаты, м	
	X	Y
2171	504476,77	2212557,31
2172	504473,03	2212555,51
2173	504446,2	2212542,06
2174	504430,66	2212533,64
2175	504427,86	2212532,05
2167	504439,38	2212510,84
2166	504459,89	2212521,55
2165	504487,76	2212536,49
2176	504481,36	2212548,8
2177	504479,2	2212552,74

2171	504476,77	2212557,31
№ участка на чертеже межевания: :2902		
Кадастровый номер земельного участка: 59:32:0680001:2902		
Каталог координат характерных точек в системе координат: МСК-59, зона 2		
Площадь земельного участка 1649 м²		
Обозначение характерных точек границ	Координаты, м	
	X	Y
2178	505068,42	2213175,7
1332	505038,72	2213198,36
2164	505012,26	2213162,41
2179	505027,97	2213150,45
2180	505041,33	2213140,28
2181	505042,1	2213141,29
2182	505048,33	2213149,37
2183	505049,55	2213150,96
2178	505068,42	2213175,7
№ участка на чертеже межевания: :2903		
Кадастровый номер земельного участка: 59:32:0680001:2903		
Каталог координат характерных точек в системе координат: МСК-59, зона 2		
Площадь земельного участка 1494 м²		
Обозначение характерных точек границ	Координаты, м	
	X	Y
2184	504983,34	2212663,87
2185	505003,99	2212647,93
2186	505008,77	2212644,42
982	505036,22	2212685,39
981	505031,59	2212688,62
980	505013,46	2212702,46
69	505013,11	2212702,73
2184	504983,34	2212663,87
№ участка на чертеже межевания: :2904		
Кадастровый номер земельного участка: 59:32:0680001:2904		
Каталог координат характерных точек в системе координат: МСК-59, зона 2		
Площадь земельного участка 1332 м²		
Обозначение характерных точек границ	Координаты, м	
	X	Y
1996	505196,59	2213134,89
2187	505183,27	2213146,11





2188	505178,87	2213149,57
2189	505169,97	2213156,46
2190	505163,8	2213153,25
2060	505146,11	2213129,83
2059	505162,29	2213116,35
2058	505171,08	2213109,31
1690	505174,73	2213106,76
1997	505185,79	2213120,32
1996	505196,59	2213134,89
№ участка на чертеже межевания: :2905		
Кадастровый номер земельного участка: 59:32:0680001:2905		
Каталог координат характерных точек в системе координат: МСК-59, зона 2		
Площадь земельного участка 1564 м²		
Обозначение характерных точек границ	Координаты, м	
	X	Y
2191	504824,94	2213129,11
1429	504790,3	2213155
1291	504769,46	2213125,68
2192	504784,75	2213113,96
2193	504803,34	2213099,51
2194	504820,33	2213122,46
2191	504824,94	2213129,11
№ участка на чертеже межевания: :2906		
Кадастровый номер земельного участка: 59:32:0680001:2906		
Каталог координат характерных точек в системе координат: МСК-59, зона 2		
Площадь земельного участка 1655 м²		
Обозначение характерных точек границ	Координаты, м	
	X	Y
2195	505579,27	2212560,33
2196	505581,04	2212561,84
1112	505561,27	2212592,25
1116	505524,45	2212561,41
2197	505528,49	2212556,96
2198	505549,7	2212533,63
2195	505579,27	2212560,33
№ участка на чертеже межевания: :2910		
Кадастровый номер земельного участка: 59:32:0680001:2910		
Каталог координат характерных точек в системе координат: МСК-59, зона 2		
Площадь земельного участка 971 м²		

Обозначение характерных точек границ	Координаты, м	
	X	Y
2199	506227,86	2213101,64
2200	506258,97	2213074,79
2201	506275,63	2213091,95
2202	506253,78	2213110,73
2203	506250,35	2213113,69
2204	506244,73	2213118,16
2199	506227,86	2213101,64
№ участка на чертеже межевания: :2911		
Кадастровый номер земельного участка: 59:32:0680001:2911		
Каталог координат характерных точек в системе координат: МСК-59, зона 2		
Площадь земельного участка 1485 м²		
Обозначение характерных точек границ	Координаты, м	
	X	Y
2205	505241,74	2213986,88
2206	505252,74	2214001,69
2207	505261,63	2214013,44
2208	505250,3	2214020,76
2209	505243,26	2214025,44
2210	505227,87	2214035,52
2211	505221,72	2214039,45
2212	505204,43	2214015,35
2213	505219,82	2214003,55
2214	505223,02	2214001,12
2215	505240,24	2213988,02
2216	505240,89	2213987,52
2205	505241,74	2213986,88
№ участка на чертеже межевания: :2915		
Кадастровый номер земельного участка: 59:32:0680001:2915		
Каталог координат характерных точек в системе координат: МСК-59, зона 2		
Площадь земельного участка 1227 м²		
Обозначение характерных точек границ	Координаты, м	
	X	Y
2217	506690,32	2213387,02
2218	506637,34	2213426,01
2219	506627,73	2213416,71
1926	506643,14	2213402,2
1931	506676,84	2213368,57
2220	506692,46	2213385,45



2217	506690,32	2213387,02
№ участка на чертеже межевания: :2916		
Кадастровый номер земельного участка: 59:32:0680001:2916		
Каталог координат характерных точек в системе координат: МСК-59, зона 2		
Площадь земельного участка 589 м²		
Обозначение характерных точек границ	Координаты, м	
	X	Y
2221	506338,54	2213301,39
2222	506355,05	2213316,02
2223	506337,5	2213335,16
2224	506320,07	2213319,25
2221	506338,54	2213301,39
№ участка на чертеже межевания: :2917		
Кадастровый номер земельного участка: 59:32:0680001:2917		
Каталог координат характерных точек в системе координат: МСК-59, зона 2		
Площадь земельного участка 1025 м²		
Обозначение характерных точек границ	Координаты, м	
	X	Y
2225	506173,03	2213032,26
325	506158,99	2213045,2
2226	506141,68	2213028,63
2227	506141,06	2213028,42
2228	506169,9	2212998,73
2229	506171,22	2213000,49
2230	506187,7	2213018,72
2225	506173,03	2213032,26
№ участка на чертеже межевания: :2923		
Кадастровый номер земельного участка: 59:32:0680001:2923		
Каталог координат характерных точек в системе координат: МСК-59, зона 2		
Площадь земельного участка 1272 м²		
Обозначение характерных точек границ	Координаты, м	
	X	Y
2231	504147,7	2212685,48
2232	504122,74	2212701,73
2233	504099,06	2212664,07
2234	504121,58	2212649,39
2235	504144,46	2212680,09
2231	504147,7	2212685,48

№ участка на чертеже межевания: :2924		
Кадастровый номер земельного участка: 59:32:0680001:2924		
Каталог координат характерных точек в системе координат: МСК-59, зона 2		
Площадь земельного участка 934 м²		
Обозначение характерных точек границ	Координаты, м	
	X	Y
2236	504905,82	2214678,43
2237	504920,31	2214697,38
2238	504888,62	2214721,09
2239	504875,44	2214701,99
2240	504905,27	2214677,75
2236	504905,82	2214678,43
№ участка на чертеже межевания: :2925		
Кадастровый номер земельного участка: 59:32:0680001:2925		
Каталог координат характерных точек в системе координат: МСК-59, зона 2		
Площадь земельного участка 1215 м²		
Обозначение характерных точек границ	Координаты, м	
	X	Y
2241	505348,33	2213123,94
2242	505349,38	2213125,35
2243	505352,72	2213129,88
2244	505367,87	2213149,12
2245	505370,34	2213152,31
2246	505372,19	2213154,71
1003	505369,92	2213156,67
1017	505347,97	2213173,81
931	505347,77	2213173,96
930	505323,74	2213141,42
2247	505324,42	2213140,93
2241	505348,33	2213123,94
№ участка на чертеже межевания: :2926		
Кадастровый номер земельного участка: 59:32:0680001:2926		
Каталог координат характерных точек в системе координат: МСК-59, зона 2		
Площадь земельного участка 2124 м²		
Обозначение характерных точек границ	Координаты, м	
	X	Y
2248	505831,88	2213232,4
2249	505841,03	2213241,51



483	505863,47	2213258,1
499	505863	2213258,8
498	505859,68	2213262,52
497	505853,84	2213269,09
496	505847,2	2213274,75
495	505835,8	2213284,47
494	505833,91	2213286,04
493	505821,92	2213296,8
492	505817,48	2213300,74
2250	505808,73	2213277,99
2251	505803,42	2213265,73
2252	505800,9	2213259,89
2253	505817,86	2213245,24
2248	505831,88	2213232,4
№ участка на чертеже межевания: :2927		
Кадастровый номер земельного участка: 59:32:0680001:2927		
Каталог координат характерных точек в системе координат: МСК-59, зона 2		
Площадь земельного участка 1273 м <sup>2</sup>		
Обозначение характерных точек границ	Координаты, м	
	X	Y
2254	505660,19	2212497,82
2255	505644,94	2212484,06
1791	505661,42	2212461,72
1790	505683,77	2212480,15
1789	505689,18	2212484,75
1788	505693,39	2212488,35
1795	505696,76	2212491,17
2256	505677,55	2212512,72
2254	505660,19	2212497,82
№ участка на чертеже межевания: :2929		
Кадастровый номер земельного участка: 59:32:0680001:2929		
Каталог координат характерных точек в системе координат: МСК-59, зона 2		
Площадь земельного участка 1150 м <sup>2</sup>		
Обозначение характерных точек границ	Координаты, м	
	X	Y
2257	506326,8	2213346,9
2258	506330,06	2213343,29
2259	506348,8	2213361,44
2260	506317,28	2213392
2261	506299,41	2213376,08
2262	506298,56	2213373,87

2257	506326,8	2213346,9
№ участка на чертеже межевания: :2932		
Кадастровый номер земельного участка: 59:32:0680001:2932		
Каталог координат характерных точек в системе координат: МСК-59, зона 2		
Площадь земельного участка 1357 м <sup>2</sup>		
Обозначение характерных точек границ	Координаты, м	
	X	Y
2263	505614,56	2215213,18
2264	505636,11	2215196,9
2265	505620,9	2215175,5
2266	505616,77	2215171,54
2267	505615,1	2215173,08
2268	505597,39	2215185,93
2269	505592,69	2215189,34
2270	505583,26	2215196,9
2271	505584,1	2215198,07
2272	505603,25	2215222,31
2273	505604,4	2215222,09
2263	505614,56	2215213,18
№ участка на чертеже межевания: :2933		
Кадастровый номер земельного участка: 59:32:0680001:2933		
Каталог координат характерных точек в системе координат: МСК-59, зона 2		
Площадь земельного участка 1028 м <sup>2</sup>		
Обозначение характерных точек границ	Координаты, м	
	X	Y
2278	506196,24	2213128,91
2279	506217,48	2213110,61
2199	506227,86	2213101,64
2204	506244,73	2213118,16
2280	506216,63	2213146,41
2281	506216,44	2213146,6
2278	506196,24	2213128,91
№ участка на чертеже межевания: :2935		
Кадастровый номер земельного участка: 59:32:0680001:2935		



Каталог координат характерных точек в системе координат: МСК-59, зона 2		
Площадь земельного участка 880 м²		
Обозначение характерных точек границ	Координаты, м	
	X	Y
1923	506271,84	2213402,16
1922	506259,3	2213416,18
1921	506248,57	2213428,94
2282	506229,19	2213412,5
2283	506247,86	2213393,1
2284	506254,74	2213385,95
1923	506271,84	2213402,16
№ участка на чертеже межевания: :2941		
Кадастровый номер земельного участка: 59:32:0680001:2941		
Каталог координат характерных точек в системе координат: МСК-59, зона 2		
Площадь земельного участка 1269 м²		
Обозначение характерных точек границ	Координаты, м	
	X	Y
2285	504596,29	2212474,12
2286	504620,23	2212507,16
2287	504594,92	2212525,14
2288	504570,87	2212492,1
2285	504596,29	2212474,12
№ участка на чертеже межевания: :2942		
Кадастровый номер земельного участка: 59:32:0680001:2942		
Каталог координат характерных точек в системе координат: МСК-59, зона 2		
Площадь земельного участка 1235 м²		
Обозначение характерных точек границ	Координаты, м	
	X	Y
2289	506044,67	2213157,67
2290	506044,92	2213157,45
2291	506046,6	2213155,99
2292	506063,92	2213172,06
2293	506036,57	2213199,47
2294	506032,58	2213203,09
2295	506031,95	2213203,21
2296	506025,76	2213204,57
2297	506007,72	2213193,28
2289	506044,67	2213157,67
№ участка на чертеже межевания: :2944		

Кадастровый номер земельного участка: 59:32:0680001:2944		
Каталог координат характерных точек в системе координат: МСК-59, зона 2		
Площадь земельного участка 393 м²		
Обозначение характерных точек границ	Координаты, м	
	X	Y
2298	504944,38	2213691,55
2299	504949,06	2213696,28
2300	504946,55	2213699,25
2301	504910,24	2213740,56
2302	504910,14	2213740,5
2303	504905,8	2213738,51
2304	504905,14	2213738,2
2305	504904,24	2213737,79
2306	504944,1	2213691,83
2298	504944,38	2213691,55
№ участка на чертеже межевания: :2949		
Кадастровый номер земельного участка: 59:32:0680001:2949		
Каталог координат характерных точек в системе координат: МСК-59, зона 2		
Площадь земельного участка 1125 м²		
Обозначение характерных точек границ	Координаты, м	
	X	Y
1130	504630,62	2212328,11
2018	504612,9	2212303,61
2017	504645	2212282,13
2307	504661,28	2212305,65
1126	504660,51	2212306,07
1130	504630,62	2212328,11
№ участка на чертеже межевания: :2951		
Кадастровый номер земельного участка: 59:32:0680001:2951		
Каталог координат характерных точек в системе координат: МСК-59, зона 2		
Площадь земельного участка 1309 м²		
Обозначение характерных точек границ	Координаты, м	
	X	Y
578	504568,96	2212431,9
1065	504591,65	2212464,39
2308	504565,13	2212483,36
2309	504561	2212477,7
579	504541,83	2212450,82



578	504568,96	2212431,9
№ участка на чертеже межевания: :2954		
Кадастровый номер земельного участка: 59:32:0680001:2954		
Каталог координат характерных точек в системе координат: МСК-59, зона 2		
Площадь земельного участка 1320 м²		
Обозначение характерных точек границ	Координаты, м	
	X	Y
2310	504532,31	2212646,38
2311	504559,52	2212677,35
2312	504552,83	2212682,83
2313	504549,48	2212685,41
2314	504550,48	2212686,71
2315	504546,9	2212689,4
2316	504544,86	2212686,75
2317	504541,8	2212689,07
697	504532,66	2212695,78
696	504515,64	2212676,96
2318	504506,54	2212667,02
2319	504511,38	2212663,25
2320	504529,67	2212648,5
2310	504532,31	2212646,38
№ участка на чертеже межевания: :2955		
Кадастровый номер земельного участка: 59:32:0680001:2955		
Каталог координат характерных точек в системе координат: МСК-59, зона 2		
Площадь земельного участка 743 м²		
Обозначение характерных точек границ	Координаты, м	
	X	Y
2321	506146,35	2213293,48
2322	506146,56	2213293,28
2323	506162,38	2213308,75
2324	506138,9	2213332,83
2325	506123,42	2213315,98
2321	506146,35	2213293,48
№ участка на чертеже межевания: :2959		
Кадастровый номер земельного участка: 59:32:0680001:2959		
Каталог координат характерных точек в системе координат: МСК-59, зона 2		
Площадь земельного участка 983 м²		
Обозначение характерных точек границ	Координаты, м	

	X	Y
2257	506326,8	2213346,9
2262	506298,56	2213373,87
2326	506280,24	2213358,25
2327	506279,92	2213357,98
2328	506309,82	2213329,29
2257	506326,8	2213346,9
№ участка на чертеже межевания: :2962		
Кадастровый номер земельного участка: 59:32:0680001:2962		
Каталог координат характерных точек в системе координат: МСК-59, зона 2		
Площадь земельного участка 1617 м²		
Обозначение характерных точек границ	Координаты, м	
	X	Y
1252	504898,3	2212885,6
2329	504910,36	2212902
2330	504924,24	2212921,07
1258	504895,56	2212942,93
36	504868,54	2212907,23
1252	504898,3	2212885,6
№ участка на чертеже межевания: :2964		
Кадастровый номер земельного участка: 59:32:0680001:2964		
Каталог координат характерных точек в системе координат: МСК-59, зона 2		
Площадь земельного участка 1714 м²		
Обозначение характерных точек границ	Координаты, м	
	X	Y
2331	505295,17	2214058,59
2332	505300,45	2214063,32
2333	505302,12	2214065,63
2334	505308,89	2214073,9
2335	505298,91	2214082,37
2336	505284,27	2214095,49
2337	505276,48	2214101,93
2338	505271,83	2214101,81
889	505270,17	2214101,44
888	505269,74	2214101,1
887	505268,01	2214099,85
886	505266,34	2214097,94
885	505264,56	2214095,78
2339	505262,67	2214092,99
883	505248,82	2214075,09
2340	505251,1	2214074,14



2341	505260,25	2214066,33
2342	505268,68	2214060,31
2343	505279,8	2214052,68
2344	505286,85	2214048,06
2345	505289,33	2214051,49
2331	505295,17	2214058,59
№ участка на чертеже межевания: :2965		
Кадастровый номер земельного участка: 59:32:0680001:2965		
Каталог координат характерных точек в системе координат: МСК-59, зона 2		
Площадь земельного участка 803 м²		
Обозначение характерных точек границ	Координаты, м	
	X	Y
555	505969,27	2213353,19
2346	505964,37	2213347,99
2347	505960,88	2213344,01
2348	505960,96	2213343,55
2349	505951,99	2213333,81
2350	505951,25	2213329,03
2351	505962,08	2213319,13
2352	505968,46	2213313,42
556	505990	2213334,48
555	505969,27	2213353,19
№ участка на чертеже межевания: :2966		
Кадастровый номер земельного участка: 59:32:0680001:2966		
Каталог координат характерных точек в системе координат: МСК-59, зона 2		
Площадь земельного участка 1357 м²		
Обозначение характерных точек границ	Координаты, м	
	X	Y
69	505013,11	2212702,73
74	504990,73	2212719,61
2353	504989,86	2212718,15
2354	504961,24	2212679,91
2184	504983,34	2212663,87
69	505013,11	2212702,73
№ участка на чертеже межевания: :2967		
Кадастровый номер земельного участка: 59:32:0680001:2967		
Каталог координат характерных точек в системе координат: МСК-59, зона 2		
Площадь земельного участка 1275 м²		

Обозначение характерных точек границ	Координаты, м	
	X	Y
1304	505132,49	2213050,81
2355	505102,8	2213073,25
1982	505082,2	2213045,74
1981	505093,4	2213037,54
1980	505098,13	2213034,01
1979	505111,29	2213023,73
1305	505111,91	2213023,26
1304	505132,49	2213050,81
№ участка на чертеже межевания: :2968		
Кадастровый номер земельного участка: 59:32:0680001:2968		
Каталог координат характерных точек в системе координат: МСК-59, зона 2		
Площадь земельного участка 806 м²		
Обозначение характерных точек границ	Координаты, м	
	X	Y
2356	504539,25	2212303,52
2357	504533,55	2212313,47
2358	504474,32	2212280,25
2359	504480,79	2212269,74
2356	504539,25	2212303,52
№ участка на чертеже межевания: :2970		
Кадастровый номер земельного участка: 59:32:0680001:2970		
Каталог координат характерных точек в системе координат: МСК-59, зона 2		
Площадь земельного участка 1053 м²		
Обозначение характерных точек границ	Координаты, м	
	X	Y
2360	505471,53	2213318,57
2361	505441,8	2213339,45
2362	505422,21	2213352,84
2363	505414,85	2213357,65
2364	505411,02	2213360,09
2365	505403,38	2213348,44
2366	505407,05	2213345,98
2367	505410,35	2213343,33
2368	505411,91	2213342,07
2369	505413,57	2213340,74
2370	505428,91	2213330,4
2371	505430,61	2213329,26
2372	505431,21	2213328,86





2373	505432,23	2213328,17
2374	505432,88	2213327,74
2375	505434,51	2213326,64
2376	505463,84	2213307,37
2360	505471,53	2213318,57
№ участка на чертеже межевания: :2971		
Кадастровый номер земельного участка: 59:32:0680001:2971		
Каталог координат характерных точек в системе координат: МСК-59, зона 2		
Площадь земельного участка 1251 м²		
Обозначение характерных точек границ	Координаты, м	
	X	Y
2377	504379,57	2212602,52
2378	504378,81	2212603,07
2379	504360,99	2212616,25
2380	504375,09	2212635,58
2381	504393,67	2212660,71
1072	504411,32	2212647,83
1073	504411,09	2212647,48
1074	504398,55	2212629,27
2382	504397,87	2212629,75
2383	504397,3	2212628,93
1075	504397,98	2212628,44
1076	504384,48	2212608,82
1077	504383,69	2212607,01
2384	504383,53	2212606,65
2377	504379,57	2212602,52
2385	504383,69	2212645,15
2386	504384,26	2212645,97
2387	504383,44	2212646,55
2388	504382,86	2212645,73
2385	504383,69	2212645,15
2389	504397,42	2212629,66
2390	504397,99	2212630,48
2391	504397,17	2212631,06
2392	504396,59	2212630,24
2389	504397,42	2212629,66
2393	504388,35	2212641,64
2394	504388,92	2212642,46
2395	504388,1	2212643,04
2396	504387,52	2212642,22
2393	504388,35	2212641,64

2397	504399,37	2212632,47
2398	504399,94	2212633,29
2399	504399,12	2212633,87
2400	504398,54	2212633,05
2397	504399,37	2212632,47
2401	504393,25	2212637,88
2402	504393,82	2212638,7
2403	504393	2212639,28
2404	504392,42	2212638,46
2401	504393,25	2212637,88
2405	504397,99	2212634,16
2406	504398,56	2212634,98
2407	504397,74	2212635,56
2408	504397,16	2212634,74
2405	504397,99	2212634,16
№ участка на чертеже межевания: :2972		
Кадастровый номер земельного участка: 59:32:0680001:2972		
Каталог координат характерных точек в системе координат: МСК-59, зона 2		
Площадь земельного участка 1999 м²		
Обозначение характерных точек границ	Координаты, м	
	X	Y
2409	504775,61	2213342,83
2410	504804,88	2213371,99
2411	504792,33	2213384,94
43	504792,04	2213385,24
42	504789,55	2213387,81
41	504779,81	2213398,52
40	504771,97	2213405,69
2412	504752,69	2213388,24
2413	504741,42	2213377,47
2414	504744,8	2213374,06
2415	504747,25	2213371,58
2416	504751,45	2213367,32
2417	504759,47	2213359,19
2418	504762,27	2213356,35
2419	504775,21	2213343,23
2409	504775,61	2213342,83
№ участка на чертеже межевания: :2976		
Кадастровый номер земельного участка: 59:32:0680001:2976		
Каталог координат характерных точек в системе координат: МСК-59, зона 2		
Площадь земельного участка 1299 м²		



Обозначение характерных точек границ	Координаты, м	
	X	Y
2420	504407,27	2212724,75
2421	504402,66	2212718,84
2422	504384,01	2212695,18
2423	504363,17	2212710,08
2424	504394,17	2212750,31
2425	504415,14	2212734,5
2426	504413,17	2212732,37
2427	504412,35	2212731,3
2420	504407,27	2212724,75
2428	504396,58	2212748,34
2429	504395,79	2212748,94
2430	504395,18	2212748,15
2431	504395,97	2212747,54
2428	504396,58	2212748,34
2432	504379,38	2212722,18
2433	504379,18	2212723,15
2434	504378,2	2212722,96
2435	504378,4	2212721,98
2432	504379,38	2212722,18
2436	504400,56	2212745,38
2437	504399,77	2212745,98
2438	504399,16	2212745,19
2439	504399,95	2212744,58
2436	504400,56	2212745,38
2440	504412,62	2212736,3
2441	504411,83	2212736,9
2442	504411,22	2212736,11
2443	504412,01	2212735,5
2440	504412,62	2212736,3
2444	504404,52	2212742,4
2445	504403,73	2212743
2446	504403,12	2212742,21
2447	504403,91	2212741,6
2444	504404,52	2212742,4
2448	504408,58	2212739,36
2449	504407,79	2212739,96
2450	504407,18	2212739,17
2451	504407,97	2212738,56
2448	504408,58	2212739,36

№ участка на чертеже межевания: :2978		
Кадастровый номер земельного участка: 59:32:0680001:2978		
Каталог координат характерных точек в системе координат: МСК-59, зона 2		
Площадь земельного участка 1369 м²		
Обозначение характерных точек границ	Координаты, м	
	X	Y
2452	505749,2	2212690,79
2453	505725,07	2212713,49
2454	505697,24	2212685,46
2455	505696,85	2212682,18
2456	505716,16	2212661,24
2452	505749,2	2212690,79
№ участка на чертеже межевания: :2979		
Кадастровый номер земельного участка: 59:32:0680001:2979		
Каталог координат характерных точек в системе координат: МСК-59, зона 2		
Площадь земельного участка 1265 м²		
Обозначение характерных точек границ	Координаты, м	
	X	Y
2457	504338,14	2212761,2
2458	504336,3	2212762,67
2459	504320,32	2212740,8
2460	504335,28	2212729,8
2461	504340,74	2212737,41
2462	504343,37	2212741,03
2463	504350,35	2212750,63
2464	504351,82	2212752,5
2465	504364,72	2212743,1
2466	504366,25	2212745,15
2467	504366,84	2212745,95
2468	504369,88	2212750,01
2469	504370,48	2212750,81
2470	504373,5	2212754,83
2471	504374,1	2212755,63
2472	504375,97	2212758,12
2473	504376,57	2212758,92
2474	504378,68	2212761,73
1879	504372,98	2212766,1
1878	504353,33	2212780,62
2457	504338,14	2212761,2
№ участка на чертеже межевания: :2983		





Кадастровый номер земельного участка: 59:32:0680001:2983		
Каталог координат характерных точек в системе координат: МСК-59, зона 2		
Площадь земельного участка 1209 м²		
Обозначение характерных точек границ	Координаты, м	
	X	Y
2475	504600,17	2212569,46
2476	504569,27	2212592,75
2477	504580,32	2212607,87
2478	504588,53	2212617,97
2479	504618,58	2212595,15
2475	504600,17	2212569,46
2480	504571,34	2212592,89
2481	504570,52	2212593,47
2482	504569,94	2212592,66
2483	504570,76	2212592,08
2480	504571,34	2212592,89
2484	504598,54	2212572,41
2485	504597,72	2212572,99
2486	504597,14	2212572,18
2487	504597,96	2212571,6
2484	504598,54	2212572,41
2488	504578,4	2212587,61
2489	504577,58	2212588,19
2490	504577	2212587,38
2491	504577,82	2212586,8
2488	504578,4	2212587,61
2492	504594,5	2212575,45
2493	504593,68	2212576,03
2494	504593,1	2212575,22
2495	504593,92	2212574,64
2492	504594,5	2212575,45
2496	504582,64	2212584,41
2497	504581,82	2212584,99
2498	504581,24	2212584,18
2499	504582,06	2212583,6
2496	504582,64	2212584,41
2500	504590,24	2212578,71
2501	504589,42	2212579,29
2502	504588,84	2212578,48

2503	504589,66	2212577,9
2500	504590,24	2212578,71
2504	504586,5	2212581,49
2505	504585,68	2212582,07
2506	504585,1	2212581,26
2507	504585,92	2212580,68
2504	504586,5	2212581,49
№ участка на чертеже межевания: :2989		
Кадастровый номер земельного участка: 59:32:0680001:2989		
Каталог координат характерных точек в системе координат: МСК-59, зона 2		
Площадь земельного участка 693 м²		
Обозначение характерных точек границ	Координаты, м	
	X	Y
2508	505202,64	2214087,94
2509	505204,73	2214091,53
1856	505213,83	2214085,33
1855	505216,42	2214088,37
1854	505217,51	2214090,21
1853	505218,93	2214092,72
1852	505220,65	2214096,02
1851	505220,66	2214096,46
2510	505198,68	2214105,86
2511	505192,14	2214108,49
2512	505178,66	2214112,58
2513	505177,68	2214112,88
2514	505172,02	2214114,84
2515	505170,52	2214115,22
2516	505167,6	2214103,49
2517	505167,19	2214101,85
2518	505169,06	2214101,22
2519	505169,49	2214101,08
2520	505181,81	2214097,6
2521	505184,5	2214096,85
2522	505185,9	2214096,34
2523	505199,35	2214090,32
2508	505202,64	2214087,94
№ участка на чертеже межевания: :2990		
Кадастровый номер земельного участка: 59:32:0680001:2990		
Каталог координат характерных точек в системе координат: МСК-59, зона 2		
Площадь земельного участка 1059 м²		



Обозначение характерных точек границ	Координаты, м	
	X	Y
1851	505220,66	2214096,46
1850	505224,07	2214102,93
1849	505227,33	2214109,13
2524	505214,23	2214117,09
2525	505216,33	2214121,51
2526	505198,82	2214126,58
2527	505173,84	2214133,82
2528	505171,02	2214123,77
2529	505170,77	2214122,87
2530	505168,75	2214115,69
2515	505170,52	2214115,22
2514	505172,02	2214114,84
2513	505177,68	2214112,88
2512	505178,66	2214112,58
2511	505192,14	2214108,49
2510	505198,68	2214105,86
1851	505220,66	2214096,46
№ участка на чертеже межевания: :2991		
Кадастровый номер земельного участка: 59:32:0680001:2991		
Каталог координат характерных точек в системе координат: МСК-59, зона 2		
Площадь земельного участка 1637 м²		
Обозначение характерных точек границ	Координаты, м	
	X	Y
2531	504507,58	2212358,82
2532	504451,02	2212324,53
2533	504448,11	2212322,74
2534	504456,49	2212309,61
2535	504460,41	2212302,86
2536	504519,57	2212338,01
2531	504507,58	2212358,82
№ участка на чертеже межевания: :2995		
Кадастровый номер земельного участка: 59:32:0680001:2995		
Каталог координат характерных точек в системе координат: МСК-59, зона 2		
Площадь земельного участка 825 м²		
Обозначение характерных точек границ	Координаты, м	
	X	Y
2322	506146,56	2213293,28
2537	506174,84	2213267,03

2538	506189,59	2213281,67
2323	506162,38	2213308,75
2322	506146,56	2213293,28
№ участка на чертеже межевания: :2998		
Кадастровый номер земельного участка: 59:32:0680001:2998		
Каталог координат характерных точек в системе координат: МСК-59, зона 2		
Площадь земельного участка 1255 м²		
Обозначение характерных точек границ	Координаты, м	
	X	Y
2539	505406,27	2213448,94
2540	505431,72	2213432,75
2541	505444,32	2213450,98
2542	505445,01	2213450,62
2543	505447	2213449,46
2544	505450,58	2213455,28
2545	505448,05	2213456,88
2546	505453,68	2213466,29
2547	505452,12	2213469,02
2548	505445,76	2213472,79
2549	505436,83	2213478,08
2550	505431,41	2213481,26
2551	505429,68	2213482,27
2552	505429,4	2213482,44
2553	505417,03	2213464,79
2539	505406,27	2213448,94
№ участка на чертеже межевания: :2999		
Кадастровый номер земельного участка: 59:32:0680001:2999		
Каталог координат характерных точек в системе координат: МСК-59, зона 2		
Площадь земельного участка 1645 м²		
Обозначение характерных точек границ	Координаты, м	
	X	Y
2554	506495,13	2213550,34
2555	506478,23	2213568,16
2556	506430,99	2213526,4
2557	506428,76	2213524,28
2558	506447,45	2213506,62
2554	506495,13	2213550,34
№ участка на чертеже межевания: :3000		
Кадастровый номер земельного участка: 59:32:0680001:3000		



Каталог координат характерных точек в системе координат: МСК-59, зона 2		
Площадь земельного участка 983 м²		
Обозначение характерных точек границ	Координаты, м	
	X	Y
2559	506419,24	2213217,44
2560	506391,58	2213245,04
2561	506372,94	2213227
2562	506399,96	2213200,99
2563	506411,17	2213210,2
2559	506419,24	2213217,44
№ участка на чертеже межевания: :3001		
Кадастровый номер земельного участка: 59:32:0680001:3001		
Каталог координат характерных точек в системе координат: МСК-59, зона 2		
Площадь земельного участка 988 м²		
Обозначение характерных точек границ	Координаты, м	
	X	Y
2561	506372,94	2213227
2564	506344,99	2213253,74
2565	506343,61	2213255,11
2566	506325,36	2213238,36
2567	506355,26	2213210,76
2561	506372,94	2213227
№ участка на чертеже межевания: :3003		
Кадастровый номер земельного участка: 59:32:0680001:3003		
Каталог координат характерных точек в системе координат: МСК-59, зона 2		
Площадь земельного участка 1008 м²		
Обозначение характерных точек границ	Координаты, м	
	X	Y
2568	506111,79	2213056,68
324	506131,64	2213073,22
1925	506104,23	2213099,28
1102	506103,55	2213099,64
1101	506083,96	2213082,33
2569	506111,06	2213056,07
2568	506111,79	2213056,68
№ участка на чертеже межевания: :3004		
Кадастровый номер земельного участка: 59:32:0680001:3004		

Каталог координат характерных точек в системе координат: МСК-59, зона 2		
Площадь земельного участка 363 м²		
Обозначение характерных точек границ	Координаты, м	
	X	Y
2223	506337,5	2213335,16
2258	506330,06	2213343,29
2257	506326,8	2213346,9
2328	506309,82	2213329,29
2224	506320,07	2213319,25
2223	506337,5	2213335,16
№ участка на чертеже межевания: :3006		
Кадастровый номер земельного участка: 59:32:0680001:3006		
Каталог координат характерных точек в системе координат: МСК-59, зона 2		
Площадь земельного участка 913 м²		
Обозначение характерных точек границ	Координаты, м	
	X	Y
2570	505516,07	2213307,49
2571	505514,74	2213308,37
2572	505514,41	2213308,6
2573	505512,74	2213309,7
2574	505498,25	2213319,44
2575	505490,06	2213324,94
2576	505483,38	2213329,43
2577	505475,14	2213317,02
2578	505475,46	2213316,81
2579	505499,86	2213300,04
2580	505509,84	2213293,19
2581	505510,24	2213292,86
2582	505520,06	2213286,21
2583	505524,46	2213283,14
2584	505531,29	2213293,12
2585	505531,98	2213294,16
2586	505532,89	2213295,56
2587	505533,33	2213296,06
2588	505518,14	2213306,13
2589	505516,47	2213307,23
2570	505516,07	2213307,49
№ участка на чертеже межевания: :3009		
Кадастровый номер земельного участка: 59:32:0680001:3009		
Каталог координат характерных точек в системе координат: МСК-59, зона 2		



Площадь земельного участка 1264 м <sup>2</sup>		
Обозначение характерных точек границ	Координаты, м	
	X	Y
2590	506343,39	2213149,19
2591	506341,32	2213147,31
2592	506376,61	2213108,36
2593	506394,86	2213124,38
2594	506394,18	2213125,13
2595	506375,95	2213144,5
2596	506358,7	2213163,45
2590	506343,39	2213149,19
№ участка на чертеже межевания: :3013		
Кадастровый номер земельного участка: 59:32:0680001:3013		
Каталог координат характерных точек в системе координат: МСК-59, зона 2		
Площадь земельного участка 1956 м <sup>2</sup>		
Обозначение характерных точек границ	Координаты, м	
	X	Y
2022	504913,8	2213153
2597	504944,15	2213195,31
2598	504914,67	2213217,81
2023	504883,5	2213174,83
2022	504913,8	2213153
№ участка на чертеже межевания: :3014		
Кадастровый номер земельного участка: 59:32:0680001:3014		
Каталог координат характерных точек в системе координат: МСК-59, зона 2		
Площадь земельного участка 2230 м <sup>2</sup>		
Обозначение характерных точек границ	Координаты, м	
	X	Y
2599	505203,59	2213528,98
2600	505185,97	2213541,66
2601	505170,26	2213519,97
2602	505153,94	2213495,86
2603	505152,02	2213492,8
2604	505149,55	2213494,75
2605	505148,67	2213495,43
1555	505142,81	2213488,71
1554	505140,19	2213485,51
1553	505136,38	2213480,86
1552	505130,72	2213472,46
1551	505128,85	2213469,69

2606	505150,63	2213453,4
2607	505153,13	2213455,04
2599	505203,59	2213528,98
№ участка на чертеже межевания: :3016		
Кадастровый номер земельного участка: 59:32:0680001:3016		
Каталог координат характерных точек в системе координат: МСК-59, зона 2		
Площадь земельного участка 1643 м <sup>2</sup>		
Обозначение характерных точек границ	Координаты, м	
	X	Y
2608	504176,57	2212670,1
2609	504161,05	2212679,64
2610	504149,42	2212686,79
2231	504147,7	2212685,48
2235	504144,46	2212680,09
2234	504121,58	2212649,39
2611	504121,32	2212648,81
2612	504121	2212643,83
2613	504140,27	2212625,82
2608	504176,57	2212670,1
№ участка на чертеже межевания: :3017		
Кадастровый номер земельного участка: 59:32:0680001:3017		
Каталог координат характерных точек в системе координат: МСК-59, зона 2		
Площадь земельного участка 1150 м <sup>2</sup>		
Обозначение характерных точек границ	Координаты, м	
	X	Y
2614	504671,62	2212471
2615	504695,08	2212454,22
2616	504671,5	2212421,69
2617	504647,82	2212437,82
2614	504671,62	2212471
2618	504671,12	2212469,95
2619	504671,71	2212469,53
2620	504671,93	2212469,37
2621	504672,52	2212470,18
2622	504672,28	2212470,35
2623	504671,71	2212470,76
2618	504671,12	2212469,95
2624	504686,76	2212444,65
2625	504687,57	2212444,06



2626	504688,16	2212444,87
2627	504687,35	2212445,46
2624	504686,76	2212444,65
2628	504673,64	2212468,12
2629	504674,23	2212467,7
2630	504674,45	2212467,54
2631	504675,04	2212468,35
2632	504674,8	2212468,52
2633	504674,23	2212468,93
2628	504673,64	2212468,12
2634	504689,64	2212448,63
2635	504690,45	2212448,04
2636	504691,04	2212448,85
2637	504690,23	2212449,44
2634	504689,64	2212448,63
2638	504675,84	2212466,62
2639	504676,43	2212466,2
2640	504676,65	2212466,04
2641	504677,24	2212466,85
2642	504677	2212467,02
2643	504676,43	2212467,43
2638	504675,84	2212466,62
2644	504692,77	2212452,85
2645	504693,77	2212452,81
2646	504693,85	2212454,81
2647	504692,85	2212454,85
2644	504692,77	2212452,85
2648	504678	2212465,1
2649	504678,59	2212464,68
2650	504678,81	2212464,52
2651	504679,4	2212465,33
2652	504679,16	2212465,5
2653	504678,59	2212465,91
2648	504678	2212465,1
2654	504689,91	2212456,48
2655	504690,5	2212456,06
2656	504690,72	2212455,9
2657	504691,31	2212456,71
2658	504691,07	2212456,88
2659	504690,5	2212457,29
2654	504689,91	2212456,48

2660	504679,88	2212463,77
2661	504680,47	2212463,35
2662	504680,69	2212463,19
2663	504681,28	2212464
2664	504681,04	2212464,17
2665	504680,47	2212464,58
2660	504679,88	2212463,77
2666	504687,94	2212457,97
2667	504688,53	2212457,55
2668	504688,75	2212457,39
2669	504689,34	2212458,2
2670	504689,1	2212458,37
2671	504688,53	2212458,78
2666	504687,94	2212457,97
2672	504681,92	2212462,28
2673	504682,51	2212461,86
2674	504682,73	2212461,7
2675	504683,32	2212462,51
2676	504683,08	2212462,68
2677	504682,51	2212463,09
2672	504681,92	2212462,28
2678	504685,89	2212459,46
2679	504686,48	2212459,04
2680	504686,7	2212458,88
2681	504687,29	2212459,69
2682	504687,05	2212459,86
2683	504686,48	2212460,27
2678	504685,89	2212459,46
2684	504683,94	2212460,86
2685	504684,53	2212460,44
2686	504684,75	2212460,28
2687	504685,34	2212461,09
2688	504685,1	2212461,26
2689	504684,53	2212461,67
2684	504683,94	2212460,86
№ участка на чертеже межевания: :3019		
Кадастровый номер земельного участка: 59:32:0680001:3019		
Каталог координат характерных точек в системе координат: МСК-59, зона 2		
Площадь земельного участка 1533 м²		
Обозначение характерных точек границ	Координаты, м	
	X	Y



2690	505553	2213500,26
1360	505570,28	2213530,19
1372	505534,98	2213553,75
2691	505533,83	2213554,45
2692	505532,82	2213552,77
2693	505530,63	2213548,85
2694	505515,88	2213523,97
2690	505553	2213500,26
№ участка на чертеже межевания: :3020		
Кадастровый номер земельного участка: 59:32:0680001:3020		
Каталог координат характерных точек в системе координат: МСК-59, зона 2		
Площадь земельного участка 2414 м²		
Обозначение характерных точек границ	Координаты, м	
	X	Y
2695	505480,96	2212809,08
2696	505504,14	2212774,04
2697	505506,14	2212772,44
418	505518,94	2212779,77
417	505524,61	2212783,03
416	505539,49	2212795,45
2698	505544,78	2212799,06
2699	505545,12	2212804,42
2700	505537,27	2212817,05
2701	505531,82	2212820,43
2702	505531,95	2212823,9
2703	505513,9	2212840,43
2695	505480,96	2212809,08
№ участка на чертеже межевания: :3021		
Кадастровый номер земельного участка: 59:32:0680001:3021		
Каталог координат характерных точек в системе координат: МСК-59, зона 2		
Площадь земельного участка 2129 м²		
Обозначение характерных точек границ	Координаты, м	
	X	Y
1873	504351,26	2212782,28
2704	504351,11	2212782,39
2705	504351,73	2212783,18
2706	504350,94	2212783,8
2707	504350,32	2212783,01
2708	504342,49	2212789,05
2709	504332,99	2212796,12
2710	504332,17	2212796,7

2711	504328,8	2212799,2
2712	504327,98	2212799,78
2713	504327,86	2212799,88
2714	504329,97	2212802,3
2715	504330,6	2212803,08
2716	504332,64	2212805,51
2717	504334,85	2212808,11
2718	504335,61	2212809
2719	504359	2212837,8
2720	504375,1	2212857,62
2721	504376,73	2212859,3
2722	504379,13	2212857,34
2723	504383,81	2212853,52
2724	504397,39	2212842,44
1883	504391,79	2212835,08
1884	504371,06	2212807,83
2725	504370,25	2212808,4
2726	504369,66	2212807,59
1885	504370,48	2212807,01
1861	504368,42	2212804,54
2727	504367,6	2212805,13
2728	504367,03	2212804,31
1862	504367,84	2212803,73
1863	504365,64	2212800,83
2729	504364,96	2212801,31
2730	504364,38	2212800,5
1864	504365,03	2212800,04
1865	504362,64	2212796,96
2731	504361,89	2212797,5
2732	504361,3	2212796,69
1866	504362,03	2212796,17
1867	504359,72	2212793,21
2733	504359,03	2212793,69
2734	504358,45	2212792,88
1868	504359,1	2212792,42
1869	504357,09	2212789,82
2735	504356,39	2212790,31
2736	504355,8	2212789,5
1870	504356,47	2212789,02
1871	504354,12	2212786
2737	504353,41	2212786,5
2738	504352,84	2212785,69
1872	504353,51	2212785,21
1873	504351,26	2212782,28
2739	504372	2212812,3
2740	504372,58	2212813,12
2741	504371,77	2212813,69





2742	504371,18	2212812,88
2739	504372	2212812,3
2743	504372,82	2212810,38
2744	504373,4	2212811,2
2745	504372,59	2212811,77
2746	504372	2212810,96
2743	504372,82	2212810,38
№ участка на чертеже межевания: :3022		
Кадастровый номер земельного участка: 59:32:0680001:3022		
Каталог координат характерных точек в системе координат: МСК-59, зона 2		
Площадь земельного участка 547 м²		
Обозначение характерных точек границ	Координаты, м	
	X	Y
2747	505635,02	2212951,89
2748	505636,2	2212952,93
2749	505636,53	2212953,22
2750	505637,41	2212954,15
2751	505641,82	2212958,8
2752	505641,01	2212959,57
2753	505641,8	2212960,36
2754	505642,91	2212961,42
2755	505661,18	2212978,88
2756	505665,31	2212983,75
2757	505656,74	2212992,45
2758	505625,57	2212960,43
2759	505634,41	2212952,44
2747	505635,02	2212951,89
№ участка на чертеже межевания: :3023		
Кадастровый номер земельного участка: 59:32:0680001:3023		
Каталог координат характерных точек в системе координат: МСК-59, зона 2		
Площадь земельного участка 551 м²		
Обозначение характерных точек границ	Координаты, м	
	X	Y
2760	505670,11	2212988,72
2756	505665,31	2212983,75
2755	505661,18	2212978,88
2754	505642,91	2212961,42
2753	505641,8	2212960,36
2752	505641,01	2212959,57
2751	505641,82	2212958,8

2750	505637,41	2212954,15
2749	505636,53	2212953,22
2748	505636,2	2212952,93
2761	505640,26	2212948,66
2762	505642,06	2212947
2763	505648,19	2212952,68
2764	505673,78	2212973,33
2765	505679,45	2212977,9
2760	505670,11	2212988,72
№ участка на чертеже межевания: :3024		
Кадастровый номер земельного участка: 59:32:0680001:3024		
Каталог координат характерных точек в системе координат: МСК-59, зона 2		
Площадь земельного участка 585 м²		
Обозначение характерных точек границ	Координаты, м	
	X	Y
2766	505687,25	2212969,27
2765	505679,45	2212977,9
2764	505673,78	2212973,33
2763	505648,19	2212952,68
2762	505642,06	2212947
2767	505642,93	2212946,2
2768	505649,78	2212939,72
2769	505650,68	2212938,8
2770	505651,48	2212938,38
2771	505680,57	2212964
2772	505681,18	2212964,53
2766	505687,25	2212969,27
№ участка на чертеже межевания: :3025		
Кадастровый номер земельного участка: 59:32:0680001:3025		
Каталог координат характерных точек в системе координат: МСК-59, зона 2		
Площадь земельного участка 1419 м²		
Обозначение характерных точек границ	Координаты, м	
	X	Y
1905	505731,86	2212629,68
2773	505714,88	2212651,32
2774	505714,2	2212652,19
2775	505675,47	2212620,57
2776	505692,02	2212598,24
1908	505693,06	2212599,06
1907	505713,49	2212615,27
1906	505727,59	2212626,23



1905	505731,86	2212629,68
№ участка на чертеже межевания: :3026		
Кадастровый номер земельного участка: 59:32:0680001:3026		
Каталог координат характерных точек в системе координат: МСК-59, зона 2		
Площадь земельного участка 807 м²		
Обозначение характерных точек границ	Координаты, м	
	X	Y
2777	505625,17	2214839,04
2778	505625,73	2214839,91
2779	505624,57	2214840,87
2780	505622,3	2214842,21
2781	505608,1	2214852,84
2782	505596,51	2214862,87
2783	505582,8	2214845,24
2784	505605,02	2214827,59
2785	505608,86	2214828,87
2786	505608,8	2214828,3
2787	505614,96	2214823,96
2777	505625,17	2214839,04
№ участка на чертеже межевания: :3027		
Кадастровый номер земельного участка: 59:32:0680001:3027		
Каталог координат характерных точек в системе координат: МСК-59, зона 2		
Площадь земельного участка 916 м²		
Обозначение характерных точек границ	Координаты, м	
	X	Y
2788	506524,62	2213356,84
2789	506541,76	2213370,71
2790	506543,29	2213372,22
2791	506526,31	2213387,9
2118	506514,27	2213399,66
2792	506497,49	2213384,02
2788	506524,62	2213356,84
№ участка на чертеже межевания: :3028		
Кадастровый номер земельного участка: 59:32:0680001:3028		
Каталог координат характерных точек в системе координат: МСК-59, зона 2		
Площадь земельного участка 966 м²		
Обозначение характерных точек границ	Координаты, м	
	X	Y

2793	505491,51	2214621,65
2794	505497,33	2214628,29
2795	505503,41	2214635,89
2796	505506,56	2214639,42
2797	505479,23	2214667,26
2798	505458,05	2214655,01
2799	505464,7	2214649,37
2800	505469,36	2214645,47
2801	505478,01	2214637,64
2802	505485,31	2214630,8
2803	505483,83	2214628,96
2793	505491,51	2214621,65
№ участка на чертеже межевания: :3029		
Кадастровый номер земельного участка: 59:32:0680001:3029		
Каталог координат характерных точек в системе координат: МСК-59, зона 2		
Площадь земельного участка 1069 м²		
Обозначение характерных точек границ	Координаты, м	
	X	Y
2804	506534,13	2213305,3
2805	506551,05	2213322,14
2806	506519,28	2213352,75
2807	506501,58	2213336,24
2808	506533,2	2213306,21
2804	506534,13	2213305,3
№ участка на чертеже межевания: :3032		
Кадастровый номер земельного участка: 59:32:0680001:3032		
Каталог координат характерных точек в системе координат: МСК-59, зона 2		
Площадь земельного участка 1032 м²		
Обозначение характерных точек границ	Координаты, м	
	X	Y
2809	506353,7	2213367,39
2810	506382,98	2213339,02
2811	506402,26	2213356,06
2812	506373,37	2213383,78
2809	506353,7	2213367,39
№ участка на чертеже межевания: :3034		
Кадастровый номер земельного участка: 59:32:0680001:3034		
Каталог координат характерных точек в системе координат: МСК-59, зона 2		
Площадь земельного участка 1004 м²		





Обозначение характерных точек границ	Координаты, м	
	X	Y
2813	506573,89	2213343,85
2814	506591,14	2213359,46
2815	506578,99	2213372,31
2816	506563,05	2213389,18
2817	506543,7	2213372,57
2813	506573,89	2213343,85
№ участка на чертеже межевания: :3041		
Кадастровый номер земельного участка: 59:32:0680001:3041		
Каталог координат характерных точек в системе координат: МСК-59, зона 2		
Площадь земельного участка 1335 м²		
Обозначение характерных точек границ	Координаты, м	
	X	Y
1304	505132,49	2213050,81
1694	505154,16	2213079,25
1693	505153,8	2213079,54
2061	505124,58	2213101,87
2355	505102,8	2213073,25
1304	505132,49	2213050,81
№ участка на чертеже межевания: :3042		
Кадастровый номер земельного участка: 59:32:0680001:3042		
Каталог координат характерных точек в системе координат: МСК-59, зона 2		
Площадь земельного участка 1019 м²		
Обозначение характерных точек границ	Координаты, м	
	X	Y
2818	506471,69	2213364,48
2807	506501,58	2213336,24
2806	506519,28	2213352,75
2819	506490,13	2213381,87
2818	506471,69	2213364,48
№ участка на чертеже межевания: :3043		
Кадастровый номер земельного участка: 59:32:0680001:3043		
Каталог координат характерных точек в системе координат: МСК-59, зона 2		
Площадь земельного участка 1340 м²		
Обозначение характерных точек границ	Координаты, м	

	X	Y
2820	505362	2214012,24
2821	505374,83	2214003,32
2822	505391,49	2213991,48
2823	505409,64	2213977,83
2824	505419,25	2213990,49
2825	505419,82	2213991,24
2826	505423,39	2213996,15
2827	505420,5	2213998,26
2828	505406,59	2214008,4
2829	505375,92	2214030,76
2830	505373,66	2214027,87
2831	505367,33	2214019,18
2820	505362	2214012,24
№ участка на чертеже межевания: :3045		
Кадастровый номер земельного участка: 59:32:0680001:3045		
Каталог координат характерных точек в системе координат: МСК-59, зона 2		
Площадь земельного участка 1623 м²		
Обозначение характерных точек границ	Координаты, м	
	X	Y
549	505995,75	2213385,6
561	505997,95	2213383,56
560	506004,77	2213377,23
559	506024,29	2213360,51
2832	506032,47	2213353,42
2833	506046,77	2213366,58
2834	506032,88	2213387,26
2835	506029,4	2213391,14
2836	506015,75	2213405,82
2837	506014,9	2213406,58
2838	506015,29	2213407,19
2839	506004,25	2213418,52
2840	506002,55	2213416,63
2841	506000,12	2213414,18
2842	505989,71	2213402,74
2843	505988,28	2213401,07
2844	505987,56	2213401,66
2845	505985,92	2213399,66
2846	505992,62	2213393,95
2847	505996,09	2213397,29
2848	505999,28	2213394,27
2849	506002	2213391,69
549	505995,75	2213385,6
№ участка на чертеже межевания: :3050		

Кадастровый номер земельного участка: 59:32:0680001:3050		
Каталог координат характерных точек в системе координат: МСК-59, зона 2		
Площадь земельного участка 1139 м <sup>2</sup>		
Обозначение характерных точек границ	Координаты, м	
	X	Y
1932	506388,07	2213291,31
1936	506361,16	2213321,34
2222	506355,05	2213316,02
2221	506338,54	2213301,39
2850	506368,49	2213273,89
1932	506388,07	2213291,31
№ участка на чертеже межевания: :3051		
Кадастровый номер земельного участка: 59:32:0680001:3051		
Каталог координат характерных точек в системе координат: МСК-59, зона 2		
Площадь земельного участка 745 м <sup>2</sup>		
Обозначение характерных точек границ	Координаты, м	
	X	Y
2851	506292,65	2213466,24
2852	506293,88	2213464,9
2853	506316,44	2213441,71
2854	506317,48	2213440,62
2855	506318,89	2213441,97
2856	506333,2	2213455,7
2857	506309,46	2213478,49
2858	506308,1	2213479,75
2851	506292,65	2213466,24
№ участка на чертеже межевания: :3053		
Кадастровый номер земельного участка: 59:32:0680001:3053		
Каталог координат характерных точек в системе координат: МСК-59, зона 2		
Площадь земельного участка 1098 м <sup>2</sup>		
Обозначение характерных точек границ	Координаты, м	
	X	Y
2859	505951,34	2213446,64
2860	505953,26	2213449,92
2861	505960,74	2213464,06
2862	505966,43	2213472
2863	505967,41	2213472,7
2864	505964,81	2213476,48

2865	505952,99	2213493,57
2866	505952,21	2213492,78
2867	505930,35	2213460,75
2868	505922,86	2213449,72
2869	505934,47	2213445,62
2870	505938,26	2213444,28
2871	505948,18	2213441,5
2872	505951,22	2213446,44
2859	505951,34	2213446,64
№ участка на чертеже межевания: :3054		
Кадастровый номер земельного участка: 59:32:0680001:3054		
Каталог координат характерных точек в системе координат: МСК-59, зона 2		
Площадь земельного участка 967 м <sup>2</sup>		
Обозначение характерных точек границ	Координаты, м	
	X	Y
2873	506222,3	2213099,47
2874	506191,52	2213125,51
2875	506174,28	2213110,12
2876	506184,79	2213100,32
2877	506203,9	2213082,5
2873	506222,3	2213099,47
№ участка на чертеже межевания: :3055		
Кадастровый номер земельного участка: 59:32:0680001:3055		
Каталог координат характерных точек в системе координат: МСК-59, зона 2		
Площадь земельного участка 1096 м <sup>2</sup>		
Обозначение характерных точек границ	Координаты, м	
	X	Y
2878	505480,7	2213331,84
643	505488,58	2213343,62
657	505481,87	2213348,21
656	505472,27	2213354,83
655	505465,83	2213359,24
654	505458,68	2213364,2
653	505453,94	2213367,48
652	505454,03	2213367,62
651	505453,89	2213367,71
650	505444,37	2213374,24
649	505444,14	2213374
648	505436,13	2213379,2
647	505426,13	2213386,04
2879	505418,27	2213373,93



2880	505419,82	2213372,86
2881	505420,63	2213372,3
2882	505425,83	2213368,75
2883	505432,77	2213363,86
2884	505447,55	2213353,99
2885	505455,4	2213348,97
2886	505464,2	2213342,71
2887	505472,74	2213337,27
2878	505480,7	2213331,84
№ участка на чертеже межевания: :3057		
Кадастровый номер земельного участка: 59:32:0680001:3057		
Каталог координат характерных точек в системе координат: МСК-59, зона 2		
Площадь земельного участка 1872 м²		
Обозначение характерных точек границ	Координаты, м	
	X	Y
2357	504533,55	2212313,47
2536	504519,57	2212338,01
2535	504460,41	2212302,86
2358	504474,32	2212280,25
2357	504533,55	2212313,47
№ участка на чертеже межевания: :3058		
Кадастровый номер земельного участка: 59:32:0680001:3058		
Каталог координат характерных точек в системе координат: МСК-59, зона 2		
Площадь земельного участка 432 м²		
Обозначение характерных точек границ	Координаты, м	
	X	Y
2888	505218,57	2214043,05
2889	505220,77	2214044,93
2890	505222,45	2214046,84
2891	505231,58	2214056,52
2892	505233,59	2214058,54
2893	505235,34	2214060,51
899	505241,01	2214066,91
898	505230,37	2214073,06
2894	505229,13	2214073,82
2895	505214,44	2214082,99
2896	505213,62	2214081,71
2897	505222,77	2214077,01
2898	505216,88	2214068,85
2899	505223,87	2214064,51
2900	505219	2214056,9

2901	505212,09	2214046,09
2902	505215,41	2214044,03
2903	505216,26	2214043,35
2904	505217,39	2214042,24
2888	505218,57	2214043,05
№ участка на чертеже межевания: :3060		
Кадастровый номер земельного участка: 59:32:0680001:3060		
Каталог координат характерных точек в системе координат: МСК-59, зона 2		
Площадь земельного участка 1455 м²		
Обозначение характерных точек границ	Координаты, м	
	X	Y
2905	505151,95	2212882,86
2906	505139,77	2212866,27
2907	505129,12	2212851,75
2908	505144,52	2212840,32
2909	505157,08	2212831,39
2910	505181,73	2212865,72
2911	505154,07	2212885,78
2905	505151,95	2212882,86
№ участка на чертеже межевания: :3061		
Кадастровый номер земельного участка: 59:32:0680001:3061		
Каталог координат характерных точек в системе координат: МСК-59, зона 2		
Площадь земельного участка 1084 м²		
Обозначение характерных точек границ	Координаты, м	
	X	Y
644	505497,54	2213357,07
2912	505505,54	2213368,87
2913	505489,27	2213379,82
2914	505481,42	2213385,11
2915	505470,57	2213392,41
2916	505461,06	2213399,2
2917	505443,96	2213410,84
646	505435,22	2213398,75
645	505470,6	2213375,09
644	505497,54	2213357,07
№ участка на чертеже межевания: :3062		
Кадастровый номер земельного участка: 59:32:0680001:3062		
Каталог координат характерных точек в системе координат: МСК-59, зона 2		
Площадь земельного участка 1528 м²		



Обозначение характерных точек границ	Координаты, м	
	X	Y
1014	505397,29	2213187,68
2918	505418,05	2213196,15
2919	505431,33	2213214,56
1833	505400,07	2213237,94
1838	505396,61	2213233,12
2920	505397,35	2213232,64
2921	505396,7	2213231,59
1837	505395,91	2213232,14
1015	505375,22	2213203,94
1014	505397,29	2213187,68
№ участка на чертеже межевания: :3063		
Кадастровый номер земельного участка: 59:32:0680001:3063		
Каталог координат характерных точек в системе координат: МСК-59, зона 2		
Площадь земельного участка 1822 м²		
Обозначение характерных точек границ	Координаты, м	
	X	Y
2922	504715,41	2212586,83
2923	504700,49	2212598,61
2924	504695,72	2212602,25
2925	504692,24	2212605,13
1054	504683,33	2212593,62
1053	504655,23	2212555,66
1785	504679,7	2212538,09
2926	504706,54	2212575,08
2922	504715,41	2212586,83
№ участка на чертеже межевания: :3064		
Кадастровый номер земельного участка: 59:32:0680001:3064		
Каталог координат характерных точек в системе координат: МСК-59, зона 2		
Площадь земельного участка 1012 м²		
Обозначение характерных точек границ	Координаты, м	
	X	Y
2927	504874,51	2213573,67
2928	504878,71	2213577,49
2929	504874,35	2213587,08
2930	504873,93	2213588,02
2931	504872,14	2213591,13
2932	504871,18	2213592,48
2933	504871,58	2213592,95

2934	504871,05	2213596,31
2935	504870,21	2213600,31
2936	504868,22	2213611,28
2937	504865	2213618,15
2938	504861,72	2213622
2939	504855,27	2213628,42
2940	504853,45	2213628,54
2941	504849,82	2213627,62
2942	504845,1	2213627,06
2943	504846,09	2213621,43
2944	504857,38	2213604,4
1901	504845,68	2213596,69
1900	504859,33	2213577,74
1899	504861,38	2213575,09
1898	504863,14	2213572,83
1897	504862,36	2213572,14
1896	504865,82	2213567,72
1895	504867,09	2213566,95
2945	504870,56	2213570,09
2927	504874,51	2213573,67
№ участка на чертеже межевания: :3065		
Кадастровый номер земельного участка: 59:32:0680001:3065		
Каталог координат характерных точек в системе координат: МСК-59, зона 2		
Площадь земельного участка 1065 м²		
Обозначение характерных точек границ	Координаты, м	
	X	Y
2946	505090,39	2214412,28
2947	505102,49	2214430,14
2948	505064,18	2214459,56
2949	505053,05	2214437,74
2950	505058,01	2214434,5
2951	505085,84	2214415,5
2946	505090,39	2214412,28
№ участка на чертеже межевания: :3066		
Кадастровый номер земельного участка: 59:32:0680001:3066		
Каталог координат характерных точек в системе координат: МСК-59, зона 2		
Площадь земельного участка 933 м²		
Обозначение характерных точек границ	Координаты, м	
	X	Y
2952	504963,94	2214183,19
2953	504970,01	2214177,4



2954	504971,44	2214176,17
2955	504982,37	2214189,64
2956	504981,85	2214190,15
2957	504970,09	2214201,61
2958	504969,1	2214202,78
2959	504958,05	2214213,36
2960	504935,01	2214188,15
2961	504948,36	2214174,09
2962	504957,82	2214184,02
2963	504961,28	2214187,09
2964	504964,34	2214183,64
2952	504963,94	2214183,19
№ участка на чертеже межевания: :3067		
Кадастровый номер земельного участка: 59:32:0680001:3067		
Каталог координат характерных точек в системе координат: МСК-59, зона 2		
Площадь земельного участка 968 м²		
Обозначение характерных точек границ	Координаты, м	
	X	Y
2260	506317,28	2213392
1919	506289,38	2213419,12
1923	506271,84	2213402,16
2262	506298,56	2213373,87
2261	506299,41	2213376,08
2260	506317,28	2213392
№ участка на чертеже межевания: :3068		
Кадастровый номер земельного участка: 59:32:0680001:3068		
Каталог координат характерных точек в системе координат: МСК-59, зона 2		
Площадь земельного участка 1729 м²		
Обозначение характерных точек границ	Координаты, м	
	X	Y
2965	505705,44	2212741,94
2966	505708,94	2212738,81
2967	505725,35	2212723,12
2968	505770,39	2212769,12
2969	505770,14	2212769,47
2970	505754,25	2212788,51
2965	505705,44	2212741,94
№ участка на чертеже межевания: :3069		
Кадастровый номер земельного участка: 59:32:0680001:3069		

Каталог координат характерных точек в системе координат: МСК-59, зона 2		
Площадь земельного участка 960 м²		
Обозначение характерных точек границ	Координаты, м	
	X	Y
2971	506291,25	2213262,48
2972	506262,47	2213289,38
2973	506244,36	2213273,79
2974	506273,15	2213245,85
2971	506291,25	2213262,48
№ участка на чертеже межевания: :3071		
Кадастровый номер земельного участка: 59:32:0680001:3071		
Каталог координат характерных точек в системе координат: МСК-59, зона 2		
Площадь земельного участка 1784 м²		
Обозначение характерных точек границ	Координаты, м	
	X	Y
2975	505853,09	2212570,44
816	505830,92	2212598,3
823	505807,76	2212581,14
822	505790,19	2212568,51
2976	505812,11	2212540,84
2977	505812,52	2212541,18
2975	505853,09	2212570,44
№ участка на чертеже межевания: :3073		
Кадастровый номер земельного участка: 59:32:0680001:3073		
Каталог координат характерных точек в системе координат: МСК-59, зона 2		
Площадь земельного участка 944 м²		
Обозначение характерных точек границ	Координаты, м	
	X	Y
2978	505697,35	2212401,08
2979	505696,87	2212401,73
2980	505689,47	2212411,89
2981	505685,09	2212408,52
2982	505663	2212392,38
2983	505648,56	2212381,79
2984	505653,4	2212375,17
2985	505666,41	2212359,48
2986	505679,9	2212382,39
2987	505687,31	2212394,99
2978	505697,35	2212401,08



№ участка на чертеже межевания: :3074		
Кадастровый номер земельного участка: 59:32:0680001:3074		
Каталог координат характерных точек в системе координат: МСК-59, зона 2		
Площадь земельного участка 1769 м²		
Обозначение характерных точек границ	Координаты, м	
	X	Y
2988	504719,1	2212980,67
1703	504684,27	2213006,76
1707	504661,7	2212975,49
2989	504660,49	2212973,87
2990	504696,43	2212947,82
2991	504706,07	2212961,72
2992	504710,96	2212968,72
2988	504719,1	2212980,67
№ участка на чертеже межевания: :3079		
Кадастровый номер земельного участка: 59:32:0680001:3079		
Каталог координат характерных точек в системе координат: МСК-59, зона 2		
Площадь земельного участка 1966 м²		
Обозначение характерных точек границ	Координаты, м	
	X	Y
1327	505001,26	2213085,06
1328	504971,91	2213108,03
2993	504940,01	2213064,15
2994	504968,37	2213042,09
2995	504986,31	2213066,5
1327	505001,26	2213085,06
№ участка на чертеже межевания: :3082		
Кадастровый номер земельного участка: 59:32:0680001:3082		
Каталог координат характерных точек в системе координат: МСК-59, зона 2		
Площадь земельного участка 1073 м²		
Обозначение характерных точек границ	Координаты, м	
	X	Y
2996	506319,65	2213235,95
748	506300,14	2213217,83
751	506330,19	2213191,12
2997	506331,02	2213190,29
2998	506349,98	2213206,61
2996	506319,65	2213235,95

№ участка на чертеже межевания: :3084		
Кадастровый номер земельного участка: 59:32:0680001:3084		
Каталог координат характерных точек в системе координат: МСК-59, зона 2		
Площадь земельного участка 557 м²		
Обозначение характерных точек границ	Координаты, м	
	X	Y
182	504935	2213612,37
181	504938,49	2213616
180	504942,61	2213612,99
179	504941,81	2213612,08
178	504945,99	2213608,12
2999	504949,39	2213612,61
3000	504945,5	2213616,27
3001	504928,79	2213631,97
3002	504911,91	2213649,09
3003	504906,96	2213645,51
3004	504902,11	2213641,42
166	504902,3	2213641,21
165	504908,98	2213633,63
164	504920,17	2213622,52
163	504922,03	2213624,52
162	504923,95	2213622,72
182	504935	2213612,37
№ участка на чертеже межевания: :3085		
Кадастровый номер земельного участка: 59:32:0680001:3085		
Каталог координат характерных точек в системе координат: МСК-59, зона 2		
Площадь земельного участка 994 м²		
Обозначение характерных точек границ	Координаты, м	
	X	Y
2996	506319,65	2213235,95
2971	506291,25	2213262,48
2974	506273,15	2213245,85
3005	506274,3	2213244,66
748	506300,14	2213217,83
2996	506319,65	2213235,95
№ участка на чертеже межевания: :3087		
Кадастровый номер земельного участка: 59:32:0680001:3087		
Каталог координат характерных точек в системе координат: МСК-59, зона 2		
Площадь земельного участка 1148 м²		





Обозначение характерных точек границ	Координаты, м	
	X	Y
622	505919,85	2212626,58
621	505934,37	2212604,81
3006	505952,49	2212620,3
3007	505932,09	2212657,22
3008	505928,73	2212655,24
3009	505917,26	2212648,49
3010	505916,33	2212647,94
623	505906,62	2212641,58
622	505919,85	2212626,58
№ участка на чертеже межевания: :3088		
Кадастровый номер земельного участка: 59:32:0680001:3088		
Каталог координат характерных точек в системе координат: МСК-59, зона 2		
Площадь земельного участка 1052 м <sup>2</sup>		
Обозначение характерных точек границ	Координаты, м	
	X	Y
1097	506071,21	2213128,42
1096	506072,75	2213130
2291	506046,6	2213155,99
2290	506044,92	2213157,45
3011	506027,42	2213139,41
1100	506055,47	2213109,04
1099	506063,56	2213117,65
1098	506063,33	2213119,11
1097	506071,21	2213128,42
№ участка на чертеже межевания: :3089		
Кадастровый номер земельного участка: 59:32:0680001:3089		
Каталог координат характерных точек в системе координат: МСК-59, зона 2		
Площадь земельного участка 1041 м <sup>2</sup>		
Обозначение характерных точек границ	Координаты, м	
	X	Y
3012	504938,53	2214024,89
3013	504935,94	2214015,72
3014	504931,21	2213998,94
3015	504943,75	2213996,13
3016	504968,19	2213990,34
3017	504971,04	2214001,76
3018	504973,99	2214018,73
3019	504970,62	2214019,3

3020	504965,38	2214020,13
3021	504960,85	2214021,3
3022	504957,6	2214021,82
3012	504938,53	2214024,89
№ участка на чертеже межевания: :3090		
Кадастровый номер земельного участка: 59:32:0680001:3090		
Каталог координат характерных точек в системе координат: МСК-59, зона 2		
Площадь земельного участка 1311 м <sup>2</sup>		
Обозначение характерных точек границ	Координаты, м	
	X	Y
718	504426,13	2212705,32
3023	504436,13	2212718,74
3024	504443,72	2212728,84
3025	504445,01	2212730,56
3026	504445,39	2212730,29
3027	504449,91	2212726,94
3028	504450,63	2212727,82
3029	504458,09	2212721,98
3030	504473,94	2212710,77
3031	504478,66	2212707,43
720	504458,17	2212680,95
719	504446,57	2212689,65
718	504426,13	2212705,32
3032	504445,08	2212728,88
3033	504445,69	2212729,68
3034	504444,89	2212730,28
3035	504444,28	2212729,49
3032	504445,08	2212728,88
3036	504437,88	2212697,02
3037	504438,49	2212697,82
3038	504437,69	2212698,42
3039	504437,08	2212697,63
3036	504437,88	2212697,02
3040	504443,03	2212726,19
3041	504443,64	2212726,99
3042	504442,84	2212727,59
3043	504442,23	2212726,8
3040	504443,03	2212726,19
3044	504440,28	2212700,44
3045	504440,89	2212701,24
3046	504440,09	2212701,84



3047	504439,48	2212701,05
3044	504440,28	2212700,44
3048	504446,56	2212725,62
3049	504447,17	2212726,42
3050	504446,37	2212727,02
3051	504445,76	2212726,23
3048	504446,56	2212725,62
3052	504443,46	2212704,64
3053	504444,07	2212705,44
3054	504443,27	2212706,04
3055	504442,66	2212705,25
3052	504443,46	2212704,64
3056	504449,7	2212723,34
3057	504450,31	2212724,14
3058	504449,51	2212724,74
3059	504448,9	2212723,95
3056	504449,7	2212723,34
3060	504428,31	2212706,5
3061	504428,91	2212707,3
3062	504428,12	2212707,9
3063	504427,51	2212707,11
3060	504428,31	2212706,5
3064	504440,26	2212722,48
3065	504440,87	2212723,28
3066	504440,07	2212723,88
3067	504439,46	2212723,09
3064	504440,26	2212722,48
3068	504446,16	2212708,38
3069	504446,77	2212709,18
3070	504445,97	2212709,78
3071	504445,36	2212708,99
3068	504446,16	2212708,38
3072	504452,84	2212721,19
3073	504453,45	2212721,99
3074	504452,65	2212722,59
3075	504452,04	2212721,8
3072	504452,84	2212721,19
3076	504431,35	2212710,54
3077	504431,96	2212711,33
3078	504431,16	2212711,94

3079	504430,55	2212711,15
3076	504431,35	2212710,54
3080	504453,9	2212719,08
3081	504454,51	2212719,88
3082	504453,71	2212720,48
3083	504453,1	2212719,69
3080	504453,9	2212719,08
3084	504449,02	2212712,28
3085	504449,63	2212713,08
3086	504448,83	2212713,68
3087	504448,22	2212712,89
3084	504449,02	2212712,28
3088	504456,14	2212718,74
3089	504456,75	2212719,54
3090	504455,95	2212720,14
3091	504455,34	2212719,35
3088	504456,14	2212718,74
3092	504434,1	2212714,17
3093	504434,71	2212714,97
3094	504433,91	2212715,57
3095	504433,3	2212714,78
3092	504434,1	2212714,17
3096	504437,32	2212718,52
3097	504437,93	2212719,32
3098	504437,13	2212719,92
3099	504436,52	2212719,13
3096	504437,32	2212718,52
3100	504451,84	2212716,18
3101	504452,45	2212716,98
3102	504451,65	2212717,58
3103	504451,04	2212716,79
3100	504451,84	2212716,18
№ участка на чертеже межевания: :3092		
Кадастровый номер земельного участка: 59:32:0680001:3092		
Каталог координат характерных точек в системе координат: МСК-59, зона 2		
Площадь земельного участка 894 м²		
Обозначение характерных точек границ	Координаты, м	
	X	Y
2874	506191,52	2213125,51





3104	506163,15	2213152,65
3105	506146,47	2213136,98
2875	506174,28	2213110,12
2874	506191,52	2213125,51
№ участка на чертеже межевания: :3098		
Кадастровый номер земельного участка: 59:32:0680001:3098		
Каталог координат характерных точек в системе координат: МСК-59, зона 2		
Площадь земельного участка 1227 м²		
Обозначение характерных точек границ	Координаты, м	
	X	Y
3106	506575,49	2213343,14
3107	506562,71	2213331,89
3108	506555,85	2213325,92
3109	506590,33	2213291,21
3110	506601,62	2213301,29
3111	506608,56	2213307,16
3106	506575,49	2213343,14
№ участка на чертеже межевания: :3099		
Кадастровый номер земельного участка: 59:32:0680001:3099		
Каталог координат характерных точек в системе координат: МСК-59, зона 2		
Площадь земельного участка 1059 м²		
Обозначение характерных точек границ	Координаты, м	
	X	Y
1933	506389,28	2213292,37
1932	506388,07	2213291,31
2850	506368,49	2213273,89
3112	506397,94	2213247,01
3113	506417,77	2213264,17
3114	506416,75	2213265,22
3115	506415,7	2213264,98
1933	506389,28	2213292,37
№ участка на чертеже межевания: :3107		
Кадастровый номер земельного участка: 59:32:0680001:3107		
Каталог координат характерных точек в системе координат: МСК-59, зона 2		
Площадь земельного участка 1139 м²		
Обозначение характерных точек границ	Координаты, м	
	X	Y
3116	506626,52	2213417,91

3117	506611,55	2213431,57
3118	506569,08	2213393,12
3119	506582,34	2213379,3
3116	506626,52	2213417,91
№ участка на чертеже межевания: :3108		
Кадастровый номер земельного участка: 59:32:0680001:3108		
Каталог координат характерных точек в системе координат: МСК-59, зона 2		
Площадь земельного участка 965 м²		
Обозначение характерных точек границ	Координаты, м	
	X	Y
3120	505539,35	2213291,76
3121	505547,68	2213303,49
3122	505546,93	2213303,98
3123	505545,99	2213304,61
3124	505542,76	2213306,76
3125	505540,68	2213308,15
3126	505536,86	2213310,7
3127	505526,95	2213317,31
3128	505526,35	2213317,72
3129	505525,21	2213318,49
3130	505523,03	2213319,95
3131	505521,89	2213320,73
3132	505518,02	2213323,33
3133	505508,29	2213330,01
3134	505505,18	2213332,11
3135	505491,9	2213341,06
3136	505491,6	2213341,27
2576	505483,38	2213329,43
2575	505490,06	2213324,94
2574	505498,25	2213319,44
2573	505512,74	2213309,7
2572	505514,41	2213308,6
2571	505514,74	2213308,37
2570	505516,07	2213307,49
2589	505516,47	2213307,23
2588	505518,14	2213306,13
2587	505533,33	2213296,06
3120	505539,35	2213291,76
№ участка на чертеже межевания: :3112		
Кадастровый номер земельного участка: 59:32:0680001:3112		
Каталог координат характерных точек в системе координат: МСК-59, зона 2		
Площадь земельного участка 1177 м²		



Обозначение характерных точек границ	Координаты, м	
	X	Y
3137	506356,52	2213473,42
3138	506357,9	2213471,94
3139	506384,44	2213444,32
3140	506387,79	2213444,22
3141	506407,57	2213462,03
3142	506375,43	2213491,22
3137	506356,52	2213473,42
№ участка на чертеже межевания: :3113		
Кадастровый номер земельного участка: 59:32:0680001:3113		
Каталог координат характерных точек в системе координат: МСК-59, зона 2		
Площадь земельного участка 1021 м²		
Обозначение характерных точек границ	Координаты, м	
	X	Y
3143	506159,89	2213201,44
3144	506186,1	2213171,5
3145	506188,87	2213173,81
3146	506206,25	2213188,34
3147	506177,22	2213218,06
3143	506159,89	2213201,44
№ участка на чертеже межевания: :3115		
Кадастровый номер земельного участка: 59:32:0680001:3115		
Каталог координат характерных точек в системе координат: МСК-59, зона 2		
Площадь земельного участка 949 м²		
Обозначение характерных точек границ	Координаты, м	
	X	Y
3148	505404,01	2214656,95
3149	505393,63	2214664,83
3150	505391,39	2214661,69
3151	505388,16	2214658,1
3152	505382,06	2214663,03
3153	505381,76	2214663,25
3154	505379,39	2214664,86
3155	505378,91	2214665,2
3156	505363,77	2214647,9
3157	505376,78	2214633,78
3158	505377,39	2214633,21
3159	505381,92	2214627,63
3160	505410,68	2214649,67

3148	505404,01	2214656,95
№ участка на чертеже межевания: :3119		
Кадастровый номер земельного участка: 59:32:0680001:3119		
Каталог координат характерных точек в системе координат: МСК-59, зона 2		
Площадь земельного участка 994 м²		
Обозначение характерных точек границ	Координаты, м	
	X	Y
2134	506214,83	2213300,96
3161	506197,41	2213283,06
3162	506225,03	2213258,58
3163	506227,88	2213256,06
2973	506244,36	2213273,79
2134	506214,83	2213300,96
№ участка на чертеже межевания: :3120		
Кадастровый номер земельного участка: 59:32:0680001:3120		
Каталог координат характерных точек в системе координат: МСК-59, зона 2		
Площадь земельного участка 1291 м²		
Обозначение характерных точек границ	Координаты, м	
	X	Y
3164	506511,75	2213287,79
3165	506540,09	2213255,61
3166	506541,74	2213253,77
3167	506542,61	2213254,46
3168	506545,74	2213256,94
3169	506546,25	2213257,35
3170	506563,1	2213273,05
3171	506562,23	2213274,02
2804	506534,13	2213305,3
2808	506533,2	2213306,21
3164	506511,75	2213287,79
№ участка на чертеже межевания: :3122		
Кадастровый номер земельного участка: 59:32:0680001:3122		
Каталог координат характерных точек в системе координат: МСК-59, зона 2		
Площадь земельного участка 1414 м²		
Обозначение характерных точек границ	Координаты, м	
	X	Y
3172	505542,92	2213423,24
3173	505529,99	2213432,66



3174	505511,95	2213444,52
3175	505497,98	2213454,14
3176	505489,68	2213459,95
3177	505479,91	2213465,45
1434	505470,71	2213449,6
1433	505483,17	2213441,32
1432	505532,31	2213408,15
3178	505538,78	2213417,36
3172	505542,92	2213423,24
№ участка на чертеже межевания: :3123		
Кадастровый номер земельного участка: 59:32:0680001:3123		
Каталог координат характерных точек в системе координат: МСК-59, зона 2		
Площадь земельного участка 1692 м²		
Обозначение характерных точек границ	Координаты, м	
	X	Y
3179	506498,79	2213458,4
3180	506516,82	2213441,66
3181	506558,62	2213479,6
3182	506569,32	2213489,33
3183	506552,62	2213505,54
3184	506524,56	2213480,68
3179	506498,79	2213458,4
№ участка на чертеже межевания: :3124		
Кадастровый номер земельного участка: 59:32:0680001:3124		
Каталог координат характерных точек в системе координат: МСК-59, зона 2		
Площадь земельного участка 1009 м²		
Обозначение характерных точек границ	Координаты, м	
	X	Y
2812	506373,37	2213383,78
3185	506363,09	2213394,79
3186	506352,41	2213405,44
3187	506346,73	2213409,43
3188	506344,52	2213411,27
3189	506326,41	2213394,49
2809	506353,7	2213367,39
2812	506373,37	2213383,78
№ участка на чертеже межевания: :3127		
Кадастровый номер земельного участка: 59:32:0680001:3127		
Каталог координат характерных точек в системе координат: МСК-59, зона 2		

Площадь земельного участка 1126 м²		
Обозначение характерных точек границ	Координаты, м	
	X	Y
2912	505505,54	2213368,87
3190	505513,96	2213381,38
3191	505511,5	2213383,04
3192	505490,02	2213397,5
3193	505478,43	2213405,22
3194	505478,57	2213405,42
3195	505464,27	2213415,76
3196	505458,2	2213419,58
3197	505453,17	2213422,85
3198	505452,89	2213423,03
3199	505451,34	2213421,04
2917	505443,96	2213410,84
2916	505461,06	2213399,2
2915	505470,57	2213392,41
2914	505481,42	2213385,11
2913	505489,27	2213379,82
2912	505505,54	2213368,87
№ участка на чертеже межевания: :3128		
Кадастровый номер земельного участка: 59:32:0680001:3128		
Каталог координат характерных точек в системе координат: МСК-59, зона 2		
Площадь земельного участка 946 м²		
Обозначение характерных точек границ	Координаты, м	
	X	Y
2012	506186,54	2213327,54
2011	506171,12	2213343,5
2010	506160,93	2213354,53
2009	506160,81	2213354,66
3200	506142,29	2213336,19
3201	506166,05	2213312,27
3202	506167,99	2213310,31
2012	506186,54	2213327,54
№ участка на чертеже межевания: :3131		
Кадастровый номер земельного участка: 59:32:0680001:3131		
Каталог координат характерных точек в системе координат: МСК-59, зона 2		
Площадь земельного участка 1112 м²		
Обозначение характерных точек границ	Координаты, м	
	X	Y



3203	505438,36	2213270,23
3204	505446,56	2213282,72
3205	505439,73	2213287,28
3206	505403,66	2213311,38
3207	505385,7	2213323,41
3208	505382,84	2213319,56
3209	505376,82	2213310,89
3210	505387,73	2213303,58
3211	505393,49	2213299,99
3212	505403,29	2213293,45
3213	505415,24	2213285,54
3214	505422,03	2213280,95
3215	505427,26	2213277,38
3216	505434,27	2213273,15
3203	505438,36	2213270,23
№ участка на чертеже межевания: :3132		
Кадастровый номер земельного участка: 59:32:0680001:3132		
Каталог координат характерных точек в системе координат: МСК-59, зона 2		
Площадь земельного участка 1054 м²		
Обозначение характерных точек границ	Координаты, м	
	X	Y
3217	506168,16	2213156,07
2278	506196,24	2213128,91
2281	506216,44	2213146,6
3218	506209,58	2213153,52
3219	506200,47	2213162,71
3145	506188,87	2213173,81
3144	506186,1	2213171,5
3217	506168,16	2213156,07
№ участка на чертеже межевания: :3135		
Кадастровый номер земельного участка: 59:32:0680001:3135		
Каталог координат характерных точек в системе координат: МСК-59, зона 2		
Площадь земельного участка 1769 м²		
Обозначение характерных точек границ	Координаты, м	
	X	Y
3220	505683,07	2212906,48
3221	505707,24	2212931,59
3222	505700,56	2212938,08
3223	505694,01	2212948,1
2772	505681,18	2212964,53
2771	505680,57	2212964

2770	505651,48	2212938,38
3224	505648,97	2212935,56
3225	505661,15	2212923,51
3226	505663,7	2212920,62
3227	505668,48	2212915,74
3228	505671,75	2212912,4
3229	505673,08	2212910,9
3230	505675,14	2212908,83
3231	505680,24	2212903,33
3220	505683,07	2212906,48
№ участка на чертеже межевания: :3136		
Кадастровый номер земельного участка: 59:32:0680001:3136		
Каталог координат характерных точек в системе координат: МСК-59, зона 2		
Площадь земельного участка 876 м²		
Обозначение характерных точек границ	Координаты, м	
	X	Y
3232	506391,72	2213399,65
3233	506363,61	2213425,92
3234	506348,97	2213411,62
3187	506346,73	2213409,43
3186	506352,41	2213405,44
3185	506363,09	2213394,79
2812	506373,37	2213383,78
3232	506391,72	2213399,65
№ участка на чертеже межевания: :3137		
Кадастровый номер земельного участка: 59:32:0680001:3137		
Каталог координат характерных точек в системе координат: МСК-59, зона 2		
Площадь земельного участка 967 м²		
Обозначение характерных точек границ	Координаты, м	
	X	Y
3235	506203,71	2213390,97
2092	506229,55	2213364,37
3236	506246,74	2213380,14
3237	506248,21	2213383,03
3238	506242,59	2213388,69
3239	506223,05	2213408,38
3235	506203,71	2213390,97
№ участка на чертеже межевания: :3141		
Кадастровый номер земельного участка: 59:32:0680001:3141		



Каталог координат характерных точек в системе координат: МСК-59, зона 2		
Площадь земельного участка 760 м²		
Обозначение характерных точек границ	Координаты, м	
	X	Y
3240	505657,21	2214998,67
3241	505655,24	2215000,04
3242	505639,75	2214981
3243	505657,74	2214965,64
3244	505668,87	2214956,17
3245	505673,21	2214982,98
3246	505672,94	2214985,6
3247	505672,57	2214985,83
3248	505669,09	2214988,09
3249	505667,91	2214988,85
3250	505656,9	2214998,31
3240	505657,21	2214998,67
№ участка на чертеже межевания: :3142		
Кадастровый номер земельного участка: 59:32:0680001:3142		
Каталог координат характерных точек в системе координат: МСК-59, зона 2		
Площадь земельного участка 1372 м²		
Обозначение характерных точек границ	Координаты, м	
	X	Y
3251	504901,29	2212745,09
3252	504931,26	2212723,06
1225	504953,18	2212752,4
1230	504923,66	2212774,88
3251	504901,29	2212745,09
№ участка на чертеже межевания: :3147		
Кадастровый номер земельного участка: 59:32:0680001:3147		
Каталог координат характерных точек в системе координат: МСК-59, зона 2		
Площадь земельного участка 1483 м²		
Обозначение характерных точек границ	Координаты, м	
	X	Y
3253	504550,98	2212568,65
3254	504527,6	2212585,96
3255	504534,98	2212595,82
3256	504534,61	2212597,52
3257	504556,61	2212626,78
3258	504562,2	2212622,31

2477	504580,32	2212607,87
2476	504569,27	2212592,75
3259	504552,02	2212570,01
3253	504550,98	2212568,65
3260	504558,34	2212625,35
3261	504557,52	2212625,93
3262	504556,94	2212625,12
3263	504557,76	2212624,54
3260	504558,34	2212625,35
3264	504573,5	2212598,67
3265	504572,68	2212599,25
3266	504572,1	2212598,44
3267	504572,92	2212597,86
3264	504573,5	2212598,67
3268	504562,04	2212622,37
3269	504561,22	2212622,95
3270	504560,64	2212622,14
3271	504561,46	2212621,56
3268	504562,04	2212622,37
3272	504576,98	2212603,43
3273	504576,16	2212604,01
3274	504575,58	2212603,2
3275	504576,4	2212602,62
3272	504576,98	2212603,43
3276	504565,98	2212619,23
3277	504565,16	2212619,81
3278	504564,58	2212619
3279	504565,4	2212618,42
3276	504565,98	2212619,23
3280	504579,75	2212607,24
3281	504578,93	2212607,82
3282	504578,35	2212607,01
3283	504579,17	2212606,43
3280	504579,75	2212607,24
3284	504569,8	2212616,17
3285	504568,98	2212616,75
3286	504568,4	2212615,94
3287	504569,22	2212615,36
3284	504569,8	2212616,17
3288	504576,92	2212610,51



3289	504576,1	2212611,09
3290	504575,52	2212610,28
3291	504576,34	2212609,7
3288	504576,92	2212610,51
3292	504573,28	2212613,39
3293	504572,46	2212613,97
3294	504571,88	2212613,16
3295	504572,7	2212612,58
3292	504573,28	2212613,39
№ участка на чертеже межевания: :3148		
Кадастровый номер земельного участка: 59:32:0680001:3148		
Каталог координат характерных точек в системе координат: МСК-59, зона 2		
Площадь земельного участка 814 м²		
Обозначение характерных точек границ	Координаты, м	
	X	Y
3296	505094,26	2213494,74
3297	505119	2213526,14
1941	505101,79	2213538,27
1956	505093,81	2213527,4
1955	505090,48	2213522,48
1954	505090,2	2213522,07
1953	505087,13	2213518,36
1952	505082,69	2213513,01
1951	505081,37	2213511,21
1950	505077,97	2213506,59
3296	505094,26	2213494,74
№ участка на чертеже межевания: :3149		
Кадастровый номер земельного участка: 59:32:0680001:3149		
Каталог координат характерных точек в системе координат: МСК-59, зона 2		
Площадь земельного участка 1548 м²		
Обозначение характерных точек границ	Координаты, м	
	X	Y
3298	504200,39	2212655,13
3299	504183,66	2212665,74
2608	504176,57	2212670,1
2613	504140,27	2212625,82
3300	504157,81	2212609,48
3298	504200,39	2212655,13
№ участка на чертеже межевания: :3151		

Кадастровый номер земельного участка: 59:32:0680001:3151		
Каталог координат характерных точек в системе координат: МСК-59, зона 2		
Площадь земельного участка 1403 м²		
Обозначение характерных точек границ	Координаты, м	
	X	Y
1001	505249,58	2213037,55
1002	505275,1	2213072,79
3301	505248,95	2213092,22
3302	505223,94	2213056,87
1001	505249,58	2213037,55
№ участка на чертеже межевания: :3164		
Кадастровый номер земельного участка: 59:32:0680001:3164		
Каталог координат характерных точек в системе координат: МСК-59, зона 2		
Площадь земельного участка 987 м²		
Обозначение характерных точек границ	Координаты, м	
	X	Y
3303	506132,13	2213227,47
3304	506113,12	2213210,7
3305	506139,87	2213183,18
3306	506158,89	2213200,48
3307	506150,54	2213209,72
3308	506137,15	2213222,88
3303	506132,13	2213227,47
№ участка на чертеже межевания: :3165		
Кадастровый номер земельного участка: 59:32:0680001:3165		
Каталог координат характерных точек в системе координат: МСК-59, зона 2		
Площадь земельного участка 1000 м²		
Обозначение характерных точек границ	Координаты, м	
	X	Y
3305	506139,87	2213183,18
3217	506168,16	2213156,07
3144	506186,1	2213171,5
3143	506159,89	2213201,44
3306	506158,89	2213200,48
3305	506139,87	2213183,18
№ участка на чертеже межевания: :3168		
Кадастровый номер земельного участка: 59:32:0680001:3168		





Каталог координат характерных точек в системе координат: МСК-59, зона 2		
Площадь земельного участка 1630 м²		
Обозначение характерных точек границ	Координаты, м	
	X	Y
3309	505701,72	2212773,37
3310	505705	2212766,77
3311	505693,4	2212752,99
3312	505703,11	2212744,06
2965	505705,44	2212741,94
2970	505754,25	2212788,51
3313	505737,35	2212808,55
3314	505709,99	2212782,33
3309	505701,72	2212773,37
№ участка на чертеже межевания: :3169		
Кадастровый номер земельного участка: 59:32:0680001:3169		
Каталог координат характерных точек в системе координат: МСК-59, зона 2		
Площадь земельного участка 1070 м²		
Обозначение характерных точек границ	Координаты, м	
	X	Y
3315	505953,45	2213137,18
3316	505965,59	2213125,56
3317	505970,53	2213122,15
3318	505971,45	2213122,71
3319	506004,05	2213156,45
3320	505990,53	2213171,49
3315	505953,45	2213137,18
№ участка на чертеже межевания: :3170		
Кадастровый номер земельного участка: 59:32:0680001:3170		
Каталог координат характерных точек в системе координат: МСК-59, зона 2		
Площадь земельного участка 805 м²		
Обозначение характерных точек границ	Координаты, м	
	X	Y
3321	506107,4	2213249,63
3322	506089,98	2213232,84
3304	506113,12	2213210,7
3303	506132,13	2213227,47
3321	506107,4	2213249,63
№ участка на чертеже межевания: :3172		

Кадастровый номер земельного участка: 59:32:0680001:3172		
Каталог координат характерных точек в системе координат: МСК-59, зона 2		
Площадь земельного участка 1717 м²		
Обозначение характерных точек границ	Координаты, м	
	X	Y
3174	505511,95	2213444,52
3175	505497,98	2213454,14
3176	505489,68	2213459,95
3177	505479,91	2213465,45
3323	505481,48	2213468,16
3324	505482,52	2213469,67
3325	505486,07	2213473,83
3326	505493,49	2213483,08
3327	505498,17	2213480,25
3328	505526,51	2213461,3
3329	505539,23	2213452,45
3330	505551,43	2213444,64
3331	505557,69	2213437,82
3332	505550	2213424,91
3333	505546,01	2213427,56
3172	505542,92	2213423,24
3173	505529,99	2213432,66
3174	505511,95	2213444,52
№ участка на чертеже межевания: :3173		
Кадастровый номер земельного участка: 59:32:0680001:3173		
Каталог координат характерных точек в системе координат: МСК-59, зона 2		
Площадь земельного участка 913 м²		
Обозначение характерных точек границ	Координаты, м	
	X	Y
3338	506475,3	2213314,77
3339	506448,65	2213342,45
3340	506434,27	2213331,65
3341	506429,79	2213327,88
3342	506458,38	2213299,65
3338	506475,3	2213314,77



№ участка на чертеже межевания: :3177		
Кадастровый номер земельного участка: 59:32:0680001:3177		
Каталог координат характерных точек в системе координат: МСК-59, зона 2		
Площадь земельного участка 1047 м <sup>2</sup>		
Обозначение характерных точек границ	Координаты, м	
	X	Y
1935	506376,98	2213334,39
3343	506357,59	2213353,44
3344	506349,41	2213362,03
2259	506348,8	2213361,44
2258	506330,06	2213343,29
2223	506337,5	2213335,16
2222	506355,05	2213316,02
1936	506361,16	2213321,34
1935	506376,98	2213334,39
№ участка на чертеже межевания: :3178		
Кадастровый номер земельного участка: 59:32:0680001:3178		
Каталог координат характерных точек в системе координат: МСК-59, зона 2		
Площадь земельного участка 1026 м <sup>2</sup>		
Обозначение характерных точек границ	Координаты, м	
	X	Y
324	506131,64	2213073,22
2568	506111,79	2213056,68
2569	506111,06	2213056,07
2227	506141,06	2213028,42
2226	506141,68	2213028,63
325	506158,99	2213045,2
324	506131,64	2213073,22
№ участка на чертеже межевания: :3179		
Кадастровый номер земельного участка: 59:32:0680001:3179		
Каталог координат характерных точек в системе координат: МСК-59, зона 2		
Площадь земельного участка 848 м <sup>2</sup>		
Обозначение характерных точек границ	Координаты, м	
	X	Y
781	505396,36	2214769,04
780	505416,38	2214793,6
882	505420,05	2214798,11
881	505404,61	2214808,96

880	505401,74	2214805,34
2101	505398,19	2214800,86
2107	505374,51	2214771,88
3345	505378,58	2214769,24
3346	505379,74	2214768,49
3347	505381,67	2214771,26
3348	505392,29	2214763,81
782	505393,71	2214765,8
781	505396,36	2214769,04
№ участка на чертеже межевания: :3180		
Кадастровый номер земельного участка: 59:32:0680001:3180		
Каталог координат характерных точек в системе координат: МСК-59, зона 2		
Площадь земельного участка 909 м <sup>2</sup>		
Обозначение характерных точек границ	Координаты, м	
	X	Y
2811	506402,26	2213356,06
3341	506429,79	2213327,88
3340	506434,27	2213331,65
3339	506448,65	2213342,45
3349	506418,62	2213370,47
2811	506402,26	2213356,06
№ участка на чертеже межевания: :3183		
Кадастровый номер земельного участка: 59:32:0680001:3183		
Каталог координат характерных точек в системе координат: МСК-59, зона 2		
Площадь земельного участка 1119 м <sup>2</sup>		
Обозначение характерных точек границ	Координаты, м	
	X	Y
3350	506462,97	2213354,03
2818	506471,69	2213364,48
3351	506443,72	2213393,62
3352	506423,07	2213375,88
3353	506454,52	2213345,3
3350	506462,97	2213354,03
№ участка на чертеже межевания: :3185		
Кадастровый номер земельного участка: 59:32:0680001:3185		
Каталог координат характерных точек в системе координат: МСК-59, зона 2		
Площадь земельного участка 1350 м <sup>2</sup>		
Обозначение характерных точек границ	Координаты, м	
	X	Y





	X	Y
1184	505675,83	2212745,09
1183	505650,84	2212771,88
3354	505625,69	2212749,49
3355	505624,89	2212748,77
3356	505644,18	2212723,58
3357	505648,26	2212721,49
3358	505653,79	2212724,02
3359	505675,27	2212744,5
1184	505675,83	2212745,09
№ участка на чертеже межевания: :3191		
Кадастровый номер земельного участка: 59:32:0680001:3191		
Каталог координат характерных точек в системе координат: МСК-59, зона 2		
Площадь земельного участка 966 м²		
Обозначение характерных точек границ	Координаты, м	
	X	Y
2204	506244,73	2213118,16
3360	506262,89	2213136,03
3361	506234,03	2213162,34
2280	506216,63	2213146,41
2204	506244,73	2213118,16
№ участка на чертеже межевания: :3192		
Кадастровый номер земельного участка: 59:32:0680001:3192		
Каталог координат характерных точек в системе координат: МСК-59, зона 2		
Площадь земельного участка 1489 м²		
Обозначение характерных точек границ	Координаты, м	
	X	Y
976	505109,75	2212831,36
1911	505128,17	2212818,07
2908	505144,52	2212840,32
2907	505129,12	2212851,75
3362	505123,03	2212856,25
3363	505101,81	2212871,95
3364	505101,38	2212872,25
977	505085,08	2212850,13
976	505109,75	2212831,36
№ участка на чертеже межевания: :3193		
Кадастровый номер земельного участка: 59:32:0680001:3193		
Каталог координат характерных точек в системе координат: МСК-59, зона 2		

Площадь земельного участка 921 м²		
Обозначение характерных точек границ	Координаты, м	
	X	Y
3142	506375,43	2213491,22
3365	506350,52	2213514,74
3366	506348,65	2213514,18
3367	506330,69	2213497,78
3368	506346,49	2213482,39
3137	506356,52	2213473,42
3142	506375,43	2213491,22
№ участка на чертеже межевания: :3194		
Кадастровый номер земельного участка: 59:32:0680001:3194		
Каталог координат характерных точек в системе координат: МСК-59, зона 2		
Площадь земельного участка 1082 м²		
Обозначение характерных точек границ	Координаты, м	
	X	Y
2119	506514,75	2213400,1
2118	506514,27	2213399,66
2791	506526,31	2213387,9
2790	506543,29	2213372,22
2817	506543,7	2213372,57
2816	506563,05	2213389,18
3369	506557,54	2213395,29
2120	506533,55	2213418,02
2119	506514,75	2213400,1
№ участка на чертеже межевания: :3196		
Кадастровый номер земельного участка: 59:32:0680001:3196		
Каталог координат характерных точек в системе координат: МСК-59, зона 2		
Площадь земельного участка 1058 м²		
Обозначение характерных точек границ	Координаты, м	
	X	Y
1105	506115,69	2213164,62
1104	506097,39	2213148,29
3370	506127,55	2213118,79
3105	506146,47	2213136,98
1105	506115,69	2213164,62
№ участка на чертеже межевания: :3197		
Кадастровый номер земельного участка: 59:32:0680001:3197		



Каталог координат характерных точек в системе координат: МСК-59, зона 2		
Площадь земельного участка 1101 м²		
Обозначение характерных точек границ	Координаты, м	
	X	Y
330	505668,66	2212870,15
329	505641,31	2212843,08
328	505633,99	2212834,67
327	505631,93	2212832
3371	505639,93	2212825,81
3372	505646,69	2212818,81
3373	505684,64	2212858,17
3374	505669,86	2212871,37
330	505668,66	2212870,15
№ участка на чертеже межевания: :3200		
Кадастровый номер земельного участка: 59:32:0680001:3200		
Каталог координат характерных точек в системе координат: МСК-59, зона 2		
Площадь земельного участка 840 м²		
Обозначение характерных точек границ	Координаты, м	
	X	Y
3375	506432,33	2213279,61
1934	506405,25	2213306,82
1933	506389,28	2213292,37
3115	506415,7	2213264,98
3114	506416,75	2213265,22
3375	506432,33	2213279,61
№ участка на чертеже межевания: :3202		
Кадастровый номер земельного участка: 59:32:0680001:3202		
Каталог координат характерных точек в системе координат: МСК-59, зона 2		
Площадь земельного участка 933 м²		
Обозначение характерных точек границ	Координаты, м	
	X	Y
3376	506416,72	2213418,6
3351	506443,72	2213393,62
3377	506462,4	2213410,2
3378	506434,95	2213436,09
3376	506416,72	2213418,6
№ участка на чертеже межевания: :3208		
Кадастровый номер земельного участка: 59:32:0680001:3208		

Каталог координат характерных точек в системе координат: МСК-59, зона 2		
Площадь земельного участка 1022 м²		
Обозначение характерных точек границ	Координаты, м	
	X	Y
3379	506214	2212991,46
3380	506216,65	2212988,72
3381	506234,58	2213005,83
3382	506203,94	2213035,82
3383	506201,94	2213033,71
2230	506187,7	2213018,72
3379	506214	2212991,46
№ участка на чертеже межевания: :3211		
Кадастровый номер земельного участка: 59:32:0680001:3211		
Каталог координат характерных точек в системе координат: МСК-59, зона 2		
Площадь земельного участка 1284 м²		
Обозначение характерных точек границ	Координаты, м	
	X	Y
3384	506232	2213056,06
3385	506262,43	2213027,83
3386	506266,93	2213023,65
3387	506268,25	2213024,95
3388	506286,97	2213043,38
3389	506251,82	2213073,87
3384	506232	2213056,06
№ участка на чертеже межевания: :3212		
Кадастровый номер земельного участка: 59:32:0680001:3212		
Каталог координат характерных точек в системе координат: МСК-59, зона 2		
Площадь земельного участка 1021 м²		
Обозначение характерных точек границ	Координаты, м	
	X	Y
3390	506035,57	2213121,68
3391	506017,85	2213140,47
3392	506015,59	2213137,99
3393	505990,02	2213109,83
3394	506006,51	2213095,68
3395	506009,18	2213093,39
3390	506035,57	2213121,68
№ участка на чертеже межевания: :3215		



Кадастровый номер земельного участка: 59:32:0680001:3215		
Каталог координат характерных точек в системе координат: МСК-59, зона 2		
Площадь земельного участка 930 м²		
Обозначение характерных точек границ	Координаты, м	
	X	Y
2561	506372,94	2213227
2567	506355,26	2213210,76
3396	506370,37	2213194,88
3397	506381,7	2213183,72
2562	506399,96	2213200,99
2561	506372,94	2213227
№ участка на чертеже межевания: :3219		
Кадастровый номер земельного участка: 59:32:0680001:3219		
Каталог координат характерных точек в системе координат: МСК-59, зона 2		
Площадь земельного участка 1476 м²		
Обозначение характерных точек границ	Координаты, м	
	X	Y
1000	505277,32	2213018,29
3398	505250,66	2212981,93
3399	505273,5	2212965,23
3400	505282,27	2212969,77
997	505304,67	2212998,16
1000	505277,32	2213018,29
№ участка на чертеже межевания: :3220		
Кадастровый номер земельного участка: 59:32:0680001:3220		
Каталог координат характерных точек в системе координат: МСК-59, зона 2		
Площадь земельного участка 682 м²		
Обозначение характерных точек границ	Координаты, м	
	X	Y
3401	504833,99	2213646,46
3402	504835,89	2213640,95
3403	504836,35	2213639,61
3404	504843,84	2213628,64
3405	504846,15	2213629,25
3406	504855,5	2213629,94
3407	504860,69	2213629,01
3408	504865,95	2213621,76
3409	504867,33	2213623,67

3410	504869,1	2213625,19
3411	504873,1	2213628,62
3412	504874,37	2213629,72
3413	504869,88	2213636,72
3414	504868,43	2213638,98
3415	504866,61	2213641,83
3416	504865,4	2213643,72
3417	504863,89	2213645,88
3418	504859,34	2213652,43
3419	504848,16	2213650,93
3420	504840,16	2213648,41
3401	504833,99	2213646,46
№ участка на чертеже межевания: :3222		
Кадастровый номер земельного участка: 59:32:0680001:3222		
Каталог координат характерных точек в системе координат: МСК-59, зона 2		
Площадь земельного участка 966 м²		
Обозначение характерных точек границ	Координаты, м	
	X	Y
3421	506184,46	2213373,57
2093	506210,28	2213346,8
2092	506229,55	2213364,37
3235	506203,71	2213390,97
3421	506184,46	2213373,57
№ участка на чертеже межевания: :3225		
Кадастровый номер земельного участка: 59:32:0680001:3225		
Каталог координат характерных точек в системе координат: МСК-59, зона 2		
Площадь земельного участка 1531 м²		
Обозначение характерных точек границ	Координаты, м	
	X	Y
3422	505787,22	2212559,42
3423	505768,51	2212582,73
3424	505728,18	2212552,67
3425	505747,28	2212528,76
3426	505767,11	2212543,41
3427	505769,35	2212545,41
3422	505787,22	2212559,42
№ участка на чертеже межевания: :3232		
Кадастровый номер земельного участка: 59:32:0680001:3232		
Каталог координат характерных точек в системе координат: МСК-59, зона 2		



Площадь земельного участка 1275 м²		
Обозначение характерных точек границ	Координаты, м	
	X	Y
3428	505622,23	2215246,45
3429	505640,11	2215269,05
3430	505628,36	2215278,49
3431	505606,55	2215294,28
3432	505605,47	2215295,32
3433	505602,18	2215291,32
3434	505598,88	2215286,75
3435	505598,03	2215285,61
3436	505587,23	2215271,84
3428	505622,23	2215246,45
№ участка на чертеже межевания: :3233		
Кадастровый номер земельного участка: 59:32:0680001:3233		
Каталог координат характерных точек в системе координат: МСК-59, зона 2		
Площадь земельного участка 998 м²		
Обозначение характерных точек границ	Координаты, м	
	X	Y
2877	506203,9	2213082,5
3384	506232	2213056,06
3389	506251,82	2213073,87
2873	506222,3	2213099,47
2877	506203,9	2213082,5
№ участка на чертеже межевания: :3235		
Кадастровый номер земельного участка: 59:32:0680001:3235		
Каталог координат характерных точек в системе координат: МСК-59, зона 2		
Площадь земельного участка 1002 м²		
Обозначение характерных точек границ	Координаты, м	
	X	Y
1924	506121,78	2213116,69
3437	506092,54	2213145,33
1095	506074,72	2213128,08
1094	506094,45	2213109,27
1093	506103,67	2213099,75
1924	506121,78	2213116,69
№ участка на чертеже межевания: :3236		
Кадастровый номер земельного участка: 59:32:0680001:3236		

Каталог координат характерных точек в системе координат: МСК-59, зона 2		
Площадь земельного участка 1091 м²		
Обозначение характерных точек границ	Координаты, м	
	X	Y
3438	506489,21	2213268,73
3439	506488,35	2213269,6
3342	506458,38	2213299,65
3440	506439,87	2213282,37
3441	506469,82	2213252,25
3442	506470,81	2213253,09
3438	506489,21	2213268,73
№ участка на чертеже межевания: :3238		
Кадастровый номер земельного участка: 59:32:0680001:3238		
Каталог координат характерных точек в системе координат: МСК-59, зона 2		
Площадь земельного участка 1400 м²		
Обозначение характерных точек границ	Координаты, м	
	X	Y
3443	505982,29	2213405,98
3444	505981,43	2213409,7
3445	505962,55	2213425,99
3446	505957,53	2213429,4
3447	505955	2213425,72
3448	505948,18	2213414,14
3449	505938,67	2213396,13
3450	505943,32	2213393,07
3451	505947,13	2213388,68
3452	505966,94	2213375,84
2845	505985,92	2213399,66
2844	505987,56	2213401,66
3443	505982,29	2213405,98
№ участка на чертеже межевания: :3240		
Кадастровый номер земельного участка: 59:32:0680001:3240		
Каталог координат характерных точек в системе координат: МСК-59, зона 2		
Площадь земельного участка 1106 м²		
Обозначение характерных точек границ	Координаты, м	
	X	Y
3453	505454,68	2213294,02
2376	505463,84	2213307,37
2375	505434,51	2213326,64



2374	505432,88	2213327,74
2373	505432,23	2213328,17
2372	505431,21	2213328,86
2371	505430,61	2213329,26
2370	505428,91	2213330,4
2369	505413,57	2213340,74
2368	505411,91	2213342,07
2367	505410,35	2213343,33
2366	505407,05	2213345,98
2365	505403,38	2213348,44
3454	505394,91	2213335,93
3455	505410,61	2213325,29
3456	505420,4	2213318,35
3457	505430,55	2213311,14
3458	505451,69	2213296,09
3459	505453,09	2213295,14
3453	505454,68	2213294,02
№ участка на чертеже межевания: :3241		
Кадастровый номер земельного участка: 59:32:0680001:3241		
Каталог координат характерных точек в системе координат: МСК-59, зона 2		
Площадь земельного участка 987 м²		
Обозначение характерных точек границ	Координаты, м	
	X	Y
3140	506387,79	2213444,22
3376	506416,72	2213418,6
3378	506434,95	2213436,09
3141	506407,57	2213462,03
3140	506387,79	2213444,22
№ участка на чертеже межевания: :3244		
Кадастровый номер земельного участка: 59:32:0680001:3244		
Каталог координат характерных точек в системе координат: МСК-59, зона 2		
Площадь земельного участка 991 м²		
Обозначение характерных точек границ	Координаты, м	
	X	Y
2134	506214,83	2213300,96
2012	506186,54	2213327,54
3202	506167,99	2213310,31
3161	506197,41	2213283,06
2134	506214,83	2213300,96
№ участка на чертеже межевания: :3246		

Кадастровый номер земельного участка: 59:32:0680001:3246		
Каталог координат характерных точек в системе координат: МСК-59, зона 2		
Площадь земельного участка 984 м²		
Обозначение характерных точек границ	Координаты, м	
	X	Y
3460	506292,2	2213109,02
3360	506262,89	2213136,03
2204	506244,73	2213118,16
2203	506250,35	2213113,69
2202	506253,78	2213110,73
2201	506275,63	2213091,95
3460	506292,2	2213109,02
№ участка на чертеже межевания: :3247		
Кадастровый номер земельного участка: 59:32:0680001:3247		
Каталог координат характерных точек в системе координат: МСК-59, зона 2		
Площадь земельного участка 1025 м²		
Обозначение характерных точек границ	Координаты, м	
	X	Y
2811	506402,26	2213356,06
2810	506382,98	2213339,02
3461	506411,64	2213310,04
3341	506429,79	2213327,88
2811	506402,26	2213356,06
№ участка на чертеже межевания: :3248		
Кадастровый номер земельного участка: 59:32:0680001:3248		
Каталог координат характерных точек в системе координат: МСК-59, зона 2		
Площадь земельного участка 1053 м²		
Обозначение характерных точек границ	Координаты, м	
	X	Y
2030	506308,62	2213169,95
2099	506278,38	2213198,64
2098	506259,56	2213182,11
3462	506288,75	2213153,04
2031	506289,5	2213153,93
2030	506308,62	2213169,95
№ участка на чертеже межевания: :3250		
Кадастровый номер земельного участка: 59:32:0680001:3250		



Каталог координат характерных точек в системе координат: МСК-59, зона 2		
Площадь земельного участка 920 м²		
Обозначение характерных точек границ	Координаты, м	
	X	Y
1923	506271,84	2213402,16
2284	506254,74	2213385,95
3463	506279,4	2213358,5
2327	506279,92	2213357,98
2326	506280,24	2213358,25
2262	506298,56	2213373,87
1923	506271,84	2213402,16
№ участка на чертеже межевания: :3251		
Кадастровый номер земельного участка: 59:32:0680001:3251		
Каталог координат характерных точек в системе координат: МСК-59, зона 2		
Площадь земельного участка 968 м²		
Обозначение характерных точек границ	Координаты, м	
	X	Y
3319	506004,05	2213156,45
3318	505971,45	2213122,71
3317	505970,53	2213122,15
3393	505990,02	2213109,83
3392	506015,59	2213137,99
3391	506017,85	2213140,47
3319	506004,05	2213156,45
№ участка на чертеже межевания: :3252		
Кадастровый номер земельного участка: 59:32:0680001:3252		
Каталог координат характерных точек в системе координат: МСК-59, зона 2		
Площадь земельного участка 965 м²		
Обозначение характерных точек границ	Координаты, м	
	X	Y
3464	505875,29	2212737,44
3465	505872,85	2212731,68
3466	505870,42	2212726,74
3467	505869,12	2212724,38
3468	505860,93	2212707,13
3469	505873,88	2212691,64
3470	505876,8	2212690,77
681	505880,04	2212688,76
680	505880,15	2212688,55

679	505880,78	2212687,32
3471	505884,84	2212693,77
3472	505898,21	2212713,1
3464	505875,29	2212737,44
№ участка на чертеже межевания: :3253		
Кадастровый номер земельного участка: 59:32:0680001:3253		
Каталог координат характерных точек в системе координат: МСК-59, зона 2		
Площадь земельного участка 1846 м²		
Обозначение характерных точек границ	Координаты, м	
	X	Y
2320	504529,67	2212648,5
2310	504532,31	2212646,38
3257	504556,61	2212626,78
3256	504534,61	2212597,52
3255	504534,98	2212595,82
3254	504527,6	2212585,96
3473	504507,38	2212602,15
3474	504496,36	2212611,3
3475	504529,49	2212648,27
2320	504529,67	2212648,5
3476	504530,56	2212647,65
3477	504529,8	2212648,31
3478	504529,14	2212647,55
3479	504529,91	2212646,9
3476	504530,56	2212647,65
3480	504512,85	2212626,15
3481	504512,07	2212626,79
3482	504511,44	2212626,02
3483	504512,21	2212625,38
3480	504512,85	2212626,15
3484	504534,18	2212644,49
3485	504533,36	2212645,07
3486	504532,78	2212644,26
3487	504533,6	2212643,68
3484	504534,18	2212644,49
3488	504554,29	2212628,6
3489	504553,47	2212629,18
3490	504552,89	2212628,37
3491	504553,71	2212627,79
3488	504554,29	2212628,6





3492	504537,98	2212641,54
3493	504537,17	2212642,12
3494	504536,59	2212641,3
3495	504537,41	2212640,72
3492	504537,98	2212641,54
3496	504549,34	2212632,53
3497	504548,52	2212633,11
3498	504547,94	2212632,3
3499	504548,76	2212631,72
3496	504549,34	2212632,53
3500	504541,98	2212638,36
3501	504541,16	2212638,94
3502	504540,58	2212638,13
3503	504541,4	2212637,55
3500	504541,98	2212638,36
3504	504546,1	2212635,05
3505	504545,28	2212635,63
3506	504544,7	2212634,82
3507	504545,52	2212634,24
3504	504546,1	2212635,05
№ участка на чертеже межевания: :3254		
Кадастровый номер земельного участка: 59:32:0680001:3254		
Каталог координат характерных точек в системе координат: МСК-59, зона 2		
Площадь земельного участка 980 м²		
Обозначение характерных точек границ	Координаты, м	
	X	Y
3508	506134,12	2213181,27
3509	506132,66	2213179,98
3510	506119,73	2213168,62
3511	506116,53	2213165,35
1105	506115,69	2213164,62
3105	506146,47	2213136,98
3104	506163,15	2213152,65
3508	506134,12	2213181,27
№ участка на чертеже межевания: :3260		
Кадастровый номер земельного участка: 59:32:0680001:3260		
Каталог координат характерных точек в системе координат: МСК-59, зона 2		
Площадь земельного участка 1216 м²		

Обозначение характерных точек границ	Координаты, м	
	X	Y
2808	506533,2	2213306,21
2807	506501,58	2213336,24
3512	506480,6	2213317,6
3164	506511,75	2213287,79
2808	506533,2	2213306,21
№ участка на чертеже межевания: :3261		
Кадастровый номер земельного участка: 59:32:0680001:3261		
Каталог координат характерных точек в системе координат: МСК-59, зона 2		
Площадь земельного участка 3325 м²		
Обозначение характерных точек границ	Координаты, м	
	X	Y
3513	504525,91	2212461,58
3514	504525,22	2212462,03
3515	504501,46	2212461,53
3516	504471,3	2212455,3
3517	504456,49	2212438,49
3518	504446,09	2212399,09
3519	504440,48	2212378,55
3520	504483,69	2212401,04
3521	504489,19	2212403,9
3513	504525,91	2212461,58
№ участка на чертеже межевания: :3268		
Кадастровый номер земельного участка: 59:32:0680001:3268		
Каталог координат характерных точек в системе координат: МСК-59, зона 2		
Площадь земельного участка 462 м²		
Обозначение характерных точек границ	Координаты, м	
	X	Y
3522	504938,34	2213769,43
3523	504934,99	2213767,35
3524	504929,99	2213763,69
3525	504911,91	2213750,37
3526	504888,26	2213735,19
3527	504896,88	2213734,42
2305	504904,24	2213737,79
2304	504905,14	2213738,2
2303	504905,8	2213738,51
2302	504910,14	2213740,5
2301	504910,24	2213740,56



3528	504914,14	2213742,92
3529	504918,74	2213745,71
3530	504928,18	2213753,02
3531	504931,54	2213750,32
3532	504940,67	2213758,24
3533	504943,18	2213760,49
3522	504938,34	2213769,43
№ участка на чертеже межевания: :3270		
Кадастровый номер земельного участка: 59:32:0680001:3270		
Каталог координат характерных точек в системе координат: МСК-59, зона 2		
Площадь земельного участка 976 м²		
Обозначение характерных точек границ	Координаты, м	
	X	Y
2972	506262,47	2213289,38
2133	506233,69	2213317,36
2134	506214,83	2213300,96
2973	506244,36	2213273,79
2972	506262,47	2213289,38
№ участка на чертеже межевания: :3273		
Кадастровый номер земельного участка: 59:32:0680001:3273		
Каталог координат характерных точек в системе координат: МСК-59, зона 2		
Площадь земельного участка 1126 м²		
Обозначение характерных точек границ	Координаты, м	
	X	Y
2813	506573,89	2213343,85
3106	506575,49	2213343,14
3111	506608,56	2213307,16
3534	506624,37	2213323,53
2814	506591,14	2213359,46
2813	506573,89	2213343,85
№ участка на чертеже межевания: :3274		
Кадастровый номер земельного участка: 59:32:0680001:3274		
Каталог координат характерных точек в системе координат: МСК-59, зона 2		
Площадь земельного участка 1089 м²		
Обозначение характерных точек границ	Координаты, м	
	X	Y
2817	506543,7	2213372,57
2790	506543,29	2213372,22

2789	506541,76	2213370,71
2788	506524,62	2213356,84
3108	506555,85	2213325,92
3107	506562,71	2213331,89
3106	506575,49	2213343,14
2813	506573,89	2213343,85
2817	506543,7	2213372,57
№ участка на чертеже межевания: :3275		
Кадастровый номер земельного участка: 59:32:0680001:3275		
Каталог координат характерных точек в системе координат: МСК-59, зона 2		
Площадь земельного участка 1448 м²		
Обозначение характерных точек границ	Координаты, м	
	X	Y
3535	505842,28	2212489,96
3536	505824,3	2212512,4
3537	505784,84	2212482,69
3538	505804,87	2212459,54
3535	505842,28	2212489,96
№ участка на чертеже межевания: :3279		
Кадастровый номер земельного участка: 59:32:0680001:3279		
Каталог координат характерных точек в системе координат: МСК-59, зона 2		
Площадь земельного участка 1109 м²		
Обозначение характерных точек границ	Координаты, м	
	X	Y
3539	506582,41	2213287,29
3540	506579,55	2213290,29
2805	506551,05	2213322,14
2804	506534,13	2213305,3
3171	506562,23	2213274,02
3170	506563,1	2213273,05
3541	506565,06	2213270,88
3539	506582,41	2213287,29
№ участка на чертеже межевания: :3281		
Кадастровый номер земельного участка: 59:32:0680001:3281		
Каталог координат характерных точек в системе координат: МСК-59, зона 2		
Площадь земельного участка 1063 м²		
Обозначение характерных точек границ	Координаты, м	
	X	Y





3542	506154,92	2213092,75
3543	506164,02	2213083,46
3544	506183,7	2213065,06
2877	506203,9	2213082,5
2876	506184,79	2213100,32
2875	506174,28	2213110,12
3542	506154,92	2213092,75
№ участка на чертеже межевания: :3282		
Кадастровый номер земельного участка: 59:32:0680001:3282		
Каталог координат характерных точек в системе координат: МСК-59, зона 2		
Площадь земельного участка 1662 м²		
Обозначение характерных точек границ	Координаты, м	
	X	Y
3545	505370,42	2214152,41
3546	505373,5	2214155,74
3547	505385,64	2214172,07
3548	505377,57	2214178,69
3549	505334,6	2214213,35
3550	505323,22	2214191,35
3551	505324,07	2214188,24
3552	505350,26	2214163,95
3553	505353,62	2214167,19
3554	505354,57	2214166,32
3555	505365,9	2214156,58
3556	505369,87	2214152,7
3545	505370,42	2214152,41
№ участка на чертеже межевания: :3287		
Кадастровый номер земельного участка: 59:32:0680001:3287		
Каталог координат характерных точек в системе координат: МСК-59, зона 2		
Площадь земельного участка 360 м²		
Обозначение характерных точек границ	Координаты, м	
	X	Y
3557	505604,04	2214967,84
3558	505606,46	2214971,08
3559	505606,27	2214971,24
3560	505601,65	2214975,19
3561	505598,6	2214977,79
3562	505597,36	2214978,85
3563	505588,72	2214986,24
1029	505582,32	2214991,38
1028	505576,6	2214984,13

1027	505575,12	2214982,24
1026	505574,73	2214981,75
3564	505579,6	2214978,14
3565	505592,55	2214968,33
3566	505600,65	2214963,3
3557	505604,04	2214967,84
№ участка на чертеже межевания: :3288		
Кадастровый номер земельного участка: 59:32:0680001:3288		
Каталог координат характерных точек в системе координат: МСК-59, зона 2		
Площадь земельного участка 265 м²		
Обозначение характерных точек границ	Координаты, м	
	X	Y
Контур 1		
1039	505601,93	2214995,63
1038	505598,59	2214991,33
1037	505598,52	2214989,58
1036	505595,86	2214984,54
3567	505596,3	2214984,03
3568	505597,48	2214983
3569	505600	2214980,84
3570	505600,58	2214980,36
3571	505601,21	2214979,86
3572	505601,95	2214979,01
3573	505603,55	2214977,66
3574	505608,19	2214973,75
3575	505608,49	2214973,5
3576	505616,88	2214983,83
3577	505611,53	2214988,04
3578	505608,39	2214990,52
3579	505605,71	2214992,64
1039	505601,93	2214995,63
Контур 2		
1019	505576,72	2215005,92
1018	505581,44	2215011,33
1021	505577,91	2215014,04
1020	505573,56	2215008,46
1019	505576,72	2215005,92
№ участка на чертеже межевания: :3290		
Кадастровый номер земельного участка: 59:32:0680001:3290		
Каталог координат характерных точек в системе координат: МСК-59, зона 2		
Площадь земельного участка 964 м²		



Обозначение характерных точек границ	Координаты, м	
	X	Y
3580	505243,74	2212932,91
3581	505240,68	2212926,93
3582	505241,79	2212926,26
3583	505248,33	2212922,29
3584	505251,62	2212927,09
3585	505260,83	2212922,8
3586	505274,13	2212920,25
3587	505283,3	2212920,62
3588	505292,58	2212929,76
3589	505297,85	2212932,95
3590	505296,13	2212933,98
3591	505283,52	2212941,49
3592	505277,6	2212944,34
3593	505269,18	2212950,29
3580	505243,74	2212932,91
№ участка на чертеже межевания: :3291		
Кадастровый номер земельного участка: 59:32:0680001:3291		
Каталог координат характерных точек в системе координат: МСК-59, зона 2		
Площадь земельного участка 1796 м²		
Обозначение характерных точек границ	Координаты, м	
	X	Y
3594	505630,63	2212406,53
3595	505630,78	2212406,3
2123	505631,12	2212406,55
2132	505625,48	2212414,44
2131	505621,38	2212420,42
2130	505613,49	2212431,19
1767	505604,82	2212442,65
1776	505573,02	2212422,36
1775	505572,69	2212422,16
3596	505572,52	2212421,73
3597	505589,87	2212394,83
3598	505593,61	2212390,49
3599	505599,09	2212384,14
3594	505630,63	2212406,53
№ участка на чертеже межевания: :3294		
Кадастровый номер земельного участка: 59:32:0680001:3294		
Каталог координат характерных точек в системе координат: МСК-59, зона 2		
Площадь земельного участка 477 м²		

Обозначение характерных точек границ	Координаты, м	
	X	Y
3600	504919,36	2213654,49
3002	504911,91	2213649,09
3001	504928,79	2213631,97
3000	504945,5	2213616,27
2999	504949,39	2213612,61
3601	504954,74	2213619,46
3602	504951,72	2213623,31
3603	504945,53	2213629,23
3604	504922,04	2213651,75
3600	504919,36	2213654,49
№ участка на чертеже межевания: :3297		
Кадастровый номер земельного участка: 59:32:0680001:3297		
Каталог координат характерных точек в системе координат: МСК-59, зона 2		
Площадь земельного участка 987 м²		
Обозначение характерных точек границ	Координаты, м	
	X	Y
3605	505057,2	2213859,52
3606	505052,84	2213861,72
3607	505052,25	2213861,15
3608	505050,43	2213861,84
3609	505049,55	2213862,01
3610	505046,96	2213856,69
3611	505044,31	2213853,82
3612	505041,87	2213851,19
3613	505043,77	2213849,4
3614	505035,98	2213841,53
3615	505024,81	2213830,12
813	505039,26	2213817,54
812	505041,44	2213819,95
811	505045,27	2213824,18
810	505048,11	2213827,31
809	505049,29	2213828,51
808	505050,16	2213829,52
807	505050,8	2213830,28
806	505057,19	2213837,32
3616	505074,81	2213858,43
3617	505063,97	2213867,47
3605	505057,2	2213859,52
№ участка на чертеже межевания: :3299		
Кадастровый номер земельного участка: 59:32:0680001:3299		



Каталог координат характерных точек в системе координат: МСК-59, зона 2		
Площадь земельного участка 1481 м²		
Обозначение характерных точек границ	Координаты, м	
	X	Y
2127	505653,51	2212460,55
1839	505635,9	2212484,72
1768	505595,81	2212454,83
1767	505604,82	2212442,65
2130	505613,49	2212431,19
2129	505640,46	2212450,98
2128	505648,4	2212456,92
2127	505653,51	2212460,55
№ участка на чертеже межевания: :3300		
Кадастровый номер земельного участка: 59:32:0680001:3300		
Каталог координат характерных точек в системе координат: МСК-59, зона 2		
Площадь земельного участка 2055 м²		
Обозначение характерных точек границ	Координаты, м	
	X	Y
3618	505571,72	2214749,6
3619	505579,3	2214762,17
3620	505580,33	2214765,79
3621	505585,82	2214774,22
3622	505588,21	2214777,88
3623	505582,9	2214781,52
3624	505579,33	2214780,71
3625	505569,15	2214787,43
3626	505564,5	2214790,5
3627	505559,92	2214790,42
3628	505554,86	2214793,65
1756	505541,21	2214802,35
1755	505521,89	2214773,15
3629	505533,14	2214764,41
3630	505536,23	2214762,07
3631	505547,52	2214754,84
3632	505557,99	2214747,36
3633	505564,47	2214743,03
3634	505565,85	2214742,1
3618	505571,72	2214749,6
№ участка на чертеже межевания: :3302		
Кадастровый номер земельного участка: 59:32:0680001:3302		

Каталог координат характерных точек в системе координат: МСК-59, зона 2		
Площадь земельного участка 1449 м²		
Обозначение характерных точек границ	Координаты, м	
	X	Y
2786	505608,8	2214828,3
2785	505608,86	2214828,87
2784	505605,02	2214827,59
2783	505582,8	2214845,24
3635	505576,8	2214848,9
3636	505574,98	2214846,61
3637	505564,47	2214833,33
3638	505558,53	2214825,82
3639	505560,06	2214823,72
3640	505561,7	2214822,32
3641	505594,23	2214800,87
3642	505599,69	2214797,41
3643	505601,61	2214799,94
3644	505613,39	2214819,24
2787	505614,96	2214823,96
2786	505608,8	2214828,3
№ участка на чертеже межевания: :3305		
Кадастровый номер земельного участка: 59:32:0680001:3305		
Каталог координат характерных точек в системе координат: МСК-59, зона 2		
Площадь земельного участка 2095 м²		
Обозначение характерных точек границ	Координаты, м	
	X	Y
2116	506001,85	2213218,99
2115	505983	2213241
2114	505974,52	2213252,82
3645	505964,81	2213266,63
3646	505960,71	2213271,58
3647	505956,89	2213275,65
3648	505950,72	2213281,62
3649	505946,8	2213278,05
3650	505941,76	2213274,31
3651	505932,8	2213267,93
3652	505935,31	2213264,77
3653	505939,98	2213258,79
3654	505950,95	2213245,63
3655	505966,85	2213226,56
3656	505991,78	2213196,83
3657	505996,23	2213199,82



2117	506010,12	2213209,34
2116	506001,85	2213218,99
№ участка на чертеже межевания: :3307		
Кадастровый номер земельного участка: 59:32:0680001:3307		
Каталог координат характерных точек в системе координат: МСК-59, зона 2		
Площадь земельного участка 1536 м²		
Обозначение характерных точек границ	Координаты, м	
	X	Y
3658	505484,15	2212556,08
3659	505505,11	2212571,64
1115	505511,92	2212576,66
1114	505504,97	2212585,17
3660	505483,34	2212612,26
3661	505482,79	2212612,71
3662	505475,62	2212607,91
3663	505457,39	2212594,74
3658	505484,15	2212556,08
№ участка на чертеже межевания: :3308		
Кадастровый номер земельного участка: 59:32:0680001:3308		
Каталог координат характерных точек в системе координат: МСК-59, зона 2		
Площадь земельного участка 1286 м²		
Обозначение характерных точек границ	Координаты, м	
	X	Y
3664	505803,18	2212777,17
3665	505797,07	2212785,85
3666	505796,57	2212786,52
3667	505778,33	2212805,76
3668	505777,59	2212805,16
3669	505776,57	2212806,42
3670	505762,7	2212795,32
3671	505761,69	2212794,5
3672	505773,26	2212779,37
3673	505789,84	2212761,6
3674	505796,68	2212754,07
3675	505801,44	2212748,99
3676	505804,15	2212745,74
3677	505809,4	2212750,1
3678	505808,6	2212751,06
3679	505816,29	2212757,57
3664	505803,18	2212777,17
№ участка на чертеже межевания: :3310		

Кадастровый номер земельного участка: 59:32:0680001:3310		
Каталог координат характерных точек в системе координат: МСК-59, зона 2		
Площадь земельного участка 1801 м²		
Обозначение характерных точек границ	Координаты, м	
	X	Y
3680	504429,11	2212795,7
3681	504423,45	2212787,99
3682	504415,22	2212777,5
2424	504394,17	2212750,31
2425	504415,14	2212734,5
3683	504427,89	2212751,51
3684	504436,81	2212763,59
3685	504437,08	2212763,24
3686	504443,95	2212772,23
3687	504457,01	2212789,44
3688	504436,83	2212805,54
3689	504435,52	2212803,91
3680	504429,11	2212795,7
№ участка на чертеже межевания: :3312		
Кадастровый номер земельного участка: 59:32:0680001:3312		
Каталог координат характерных точек в системе координат: МСК-59, зона 2		
Площадь земельного участка 1136 м²		
Обозначение характерных точек границ	Координаты, м	
	X	Y
2878	505480,7	2213331,84
2887	505472,74	2213337,27
2886	505464,2	2213342,71
2885	505455,4	2213348,97
2884	505447,55	2213353,99
2883	505432,77	2213363,86
2882	505425,83	2213368,75
2881	505420,63	2213372,3
2880	505419,82	2213372,86
2364	505411,02	2213360,09
2363	505414,85	2213357,65
2362	505422,21	2213352,84
2361	505441,8	2213339,45
2360	505471,53	2213318,57
2878	505480,7	2213331,84
№ участка на чертеже межевания: :3315		



Кадастровый номер земельного участка: 59:32:0680001:3315		
Каталог координат характерных точек в системе координат: МСК-59, зона 2		
Площадь земельного участка 1597 м²		
Обозначение характерных точек границ	Координаты, м	
	X	Y
3690	505933,17	2212559,77
3691	505892,43	2212528,09
3692	505911,25	2212503,38
3693	505941,47	2212526,7
3694	505951,57	2212534,5
3690	505933,17	2212559,77
№ участка на чертеже межевания: :3316		
Кадастровый номер земельного участка: 59:32:0680001:3316		
Каталог координат характерных точек в системе координат: МСК-59, зона 2		
Площадь земельного участка 1669 м²		
Обозначение характерных точек границ	Координаты, м	
	X	Y
1797	505600,32	2212532
2195	505579,27	2212560,33
2198	505549,7	2212533,63
3695	505540,37	2212525,21
1798	505559,42	2212502,4
1797	505600,32	2212532
№ участка на чертеже межевания: :3317		
Кадастровый номер земельного участка: 59:32:0680001:3317		
Каталог координат характерных точек в системе координат: МСК-59, зона 2		
Площадь земельного участка 951 м²		
Обозначение характерных точек границ	Координаты, м	
	X	Y
3696	505654,61	2214833,81
3697	505655,26	2214844,79
3698	505655,9	2214855,13
3699	505648,4	2214857,34
3700	505626,72	2214823,28
260	505622,97	2214816,64
259	505627,5	2214814,98
258	505651,31	2214804,18
3696	505654,61	2214833,81

№ участка на чертеже межевания: :3319		
Кадастровый номер земельного участка: 59:32:0680001:3319		
Каталог координат характерных точек в системе координат: МСК-59, зона 2		
Площадь земельного участка 787 м²		
Обозначение характерных точек границ	Координаты, м	
	X	Y
3701	505852,02	2213323,28
3702	505853,03	2213324,68
3703	505840,5	2213334,8
3704	505837,31	2213335,37
3705	505823,19	2213345,51
3706	505818,19	2213349,11
3707	505811,96	2213352,34
3708	505807,92	2213354,2
3709	505801,82	2213339,92
3710	505809,37	2213335,56
3711	505811,92	2213333,97
3712	505814,34	2213332,14
3713	505817,7	2213329,34
3714	505821,3	2213326,03
490	505832,02	2213317,28
489	505838	2213324,09
488	505847,48	2213317,03
3701	505852,02	2213323,28
№ участка на чертеже межевания: :3320		
Кадастровый номер земельного участка: 59:32:0680001:3320		
Каталог координат характерных точек в системе координат: МСК-59, зона 2		
Площадь земельного участка 1577 м²		
Обозначение характерных точек границ	Координаты, м	
	X	Y
3715	505729,6	2212716,9
1133	505745,79	2212702,69
1132	505751,24	2212707
1131	505770,71	2212723,37
1136	505792,3	2212741,73
3716	505777,58	2212760,97
3717	505774,73	2212762,99
3718	505766,27	2212755,45
3715	505729,6	2212716,9
№ участка на чертеже межевания: :3321		



Кадастровый номер земельного участка: 59:32:0680001:3321		
Каталог координат характерных точек в системе координат: МСК-59, зона 2		
Площадь земельного участка 1724 м²		
Обозначение характерных точек границ	Координаты, м	
	X	Y
1134	505762,64	2212685,28
3719	505781,41	2212664,22
3720	505827,08	2212695,92
1135	505806,52	2212721,88
1134	505762,64	2212685,28
№ участка на чертеже межевания: :3323		
Кадастровый номер земельного участка: 59:32:0680001:3323		
Каталог координат характерных точек в системе координат: МСК-59, зона 2		
Площадь земельного участка 3011 м²		
Обозначение характерных точек границ	Координаты, м	
	X	Y
3721	505381,91	2214582,01
3722	505380,62	2214581,04
3723	505368,97	2214571,64
3724	505365,45	2214568,82
3725	505361,5	2214565,65
3726	505356,83	2214562,56
3727	505349,03	2214558,62
3728	505348,08	2214559,67
3729	505344,07	2214564,1
3730	505342,94	2214565,34
3731	505328,78	2214565,39
3732	505324,02	2214565,54
3733	505321,55	2214561,14
3734	505319,48	2214557,44
3735	505312,89	2214545,67
3736	505325,18	2214529,85
3737	505339,46	2214513,49
3738	505350,46	2214526,1
3739	505360,21	2214521,96
3740	505365,39	2214525,32
3741	505370,58	2214528,68
3742	505379,14	2214535,89
3743	505385,82	2214541,52
3744	505398,55	2214552,76
3721	505381,91	2214582,01

№ участка на чертеже межевания: :3325		
Кадастровый номер земельного участка: 59:32:0680001:3325		
Каталог координат характерных точек в системе координат: МСК-59, зона 2		
Площадь земельного участка 1409 м²		
Обозначение характерных точек границ	Координаты, м	
	X	Y
3745	504403,79	2212576,28
3746	504405,73	2212573,02
3747	504453,69	2212599,81
3748	504449,85	2212606,55
1079	504440,68	2212621,36
1078	504396,1	2212597,02
3749	504391,67	2212594,74
3750	504396,57	2212587,08
3745	504403,79	2212576,28
№ участка на чертеже межевания: :3328		
Кадастровый номер земельного участка: 59:32:0680001:3328		
Каталог координат характерных точек в системе координат: МСК-59, зона 2		
Площадь земельного участка 1457 м²		
Обозначение характерных точек границ	Координаты, м	
	X	Y
3751	505915,59	2212582,51
3752	505910,88	2212587,67
3753	505896,05	2212603,92
3754	505857,45	2212573,74
3755	505876,15	2212550,81
3751	505915,59	2212582,51
№ участка на чертеже межевания: :3331		
Кадастровый номер земельного участка: 59:32:0680001:3331		
Каталог координат характерных точек в системе координат: МСК-59, зона 2		
Площадь земельного участка 1481 м²		
Обозначение характерных точек границ	Координаты, м	
	X	Y
3753	505896,05	2212603,92
3756	505875,5	2212626,43
3757	505875,11	2212626,87
3758	505838,12	2212597,34
3754	505857,45	2212573,74





3753	505896,05	2212603,92
№ участка на чертеже межевания: :3336		
Кадастровый номер земельного участка: 59:32:0680001:3336		
Каталог координат характерных точек в системе координат: МСК-59, зона 2		
Площадь земельного участка 1345 м²		
Обозначение характерных точек границ	Координаты, м	
	X	Y
3759	505600,21	2214797,03
3642	505599,69	2214797,41
3641	505594,23	2214800,87
3640	505561,7	2214822,32
3639	505560,06	2214823,72
3638	505558,53	2214825,82
1760	505553,14	2214819,33
1759	505551,73	2214816,88
1758	505546,33	2214809,36
1757	505542,13	2214803,51
1756	505541,21	2214802,35
3628	505554,86	2214793,65
3627	505559,92	2214790,42
3626	505564,5	2214790,5
3625	505569,15	2214787,43
3624	505579,33	2214780,71
3623	505582,9	2214781,52
3622	505588,21	2214777,88
3759	505600,21	2214797,03
№ участка на чертеже межевания: :3338		
Кадастровый номер земельного участка: 59:32:0680001:3338		
Каталог координат характерных точек в системе координат: МСК-59, зона 2		
Площадь земельного участка 1285 м²		
Обозначение характерных точек границ	Координаты, м	
	X	Y
3760	505819,61	2212618,37
3761	505832,54	2212604,08
3758	505838,12	2212597,34
3757	505875,11	2212626,87
3762	505860,89	2212647,28
3760	505819,61	2212618,37
№ участка на чертеже межевания: :3346		
Кадастровый номер земельного участка: 59:32:0680001:3346		

Каталог координат характерных точек в системе координат: МСК-59, зона 2		
Площадь земельного участка 1580 м²		
Обозначение характерных точек границ	Координаты, м	
	X	Y
3763	505557,34	2212607,74
3764	505578,44	2212577,63
3765	505581,06	2212578,82
3766	505600,57	2212597,13
3767	505604,82	2212600,84
3768	505607,32	2212605,26
3769	505607,69	2212608,03
3770	505607,54	2212610,54
3771	505606,64	2212612,31
3772	505591,15	2212636,6
3763	505557,34	2212607,74
№ участка на чертеже межевания: :3349		
Кадастровый номер земельного участка: 59:32:0680001:3349		
Каталог координат характерных точек в системе координат: МСК-59, зона 2		
Площадь земельного участка 1410 м²		
Обозначение характерных точек границ	Координаты, м	
	X	Y
3773	505631,67	2212588,11
3774	505672,1	2212618,99
3775	505674,98	2212621,25
3776	505658,21	2212644,2
3777	505656,16	2212641,49
3778	505617,7	2212606,51
3779	505630,7	2212587,35
3773	505631,67	2212588,11
№ участка на чертеже межевания: :3350		
Кадастровый номер земельного участка: 59:32:0680001:3350		
Каталог координат характерных точек в системе координат: МСК-59, зона 2		
Площадь земельного участка 1618 м²		
Обозначение характерных точек границ	Координаты, м	
	X	Y
1113	505543,29	2212617,39
3780	505526,71	2212640,73
3781	505516,38	2212634,3
3782	505501,05	2212623,98



3783	505491,09	2212617,32
3661	505482,79	2212612,71
3660	505483,34	2212612,26
1114	505504,97	2212585,17
1113	505543,29	2212617,39
№ участка на чертеже межевания: :3352		
Кадастровый номер земельного участка: 59:32:0680001:3352		
Каталог координат характерных точек в системе координат: МСК-59, зона 2		
Площадь земельного участка 1474 м²		
Обозначение характерных точек границ	Координаты, м	
	X	Y
1792	505675,79	2212439,84
3784	505694,16	2212416,05
3785	505733,97	2212445,97
1793	505715,13	2212468,93
1792	505675,79	2212439,84
№ участка на чертеже межевания: :3353		
Кадастровый номер земельного участка: 59:32:0680001:3353		
Каталог координат характерных точек в системе координат: МСК-59, зона 2		
Площадь земельного участка 1456 м²		
Обозначение характерных точек границ	Координаты, м	
	X	Y
3786	505905,29	2212499,27
3787	505891,71	2212518,98
3788	505887,61	2212524,64
3789	505849,42	2212495,87
3790	505869,36	2212472,3
3791	505869,83	2212471,81
3792	505905,5	2212499
3786	505905,29	2212499,27
№ участка на чертеже межевания: :3354		
Кадастровый номер земельного участка: 59:32:0680001:3354		
Каталог координат характерных точек в системе координат: МСК-59, зона 2		
Площадь земельного участка 1165 м²		
Обозначение характерных точек границ	Координаты, м	
	X	Y
3793	505972,44	2213452,04
3794	505963,16	2213439,9

3446	505957,53	2213429,4
3445	505962,55	2213425,99
3444	505981,43	2213409,7
3443	505982,29	2213405,98
2844	505987,56	2213401,66
2843	505988,28	2213401,07
2842	505989,71	2213402,74
2841	506000,12	2213414,18
2840	506002,55	2213416,63
2839	506004,25	2213418,52
3795	505996,11	2213426,7
3796	505992,6	2213430,8
3797	505987,53	2213438,19
3798	505978,16	2213454,11
3799	505977,15	2213457,07
3793	505972,44	2213452,04
№ участка на чертеже межевания: :3358		
Кадастровый номер земельного участка: 59:32:0680001:3358		
Каталог координат характерных точек в системе координат: МСК-59, зона 2		
Площадь земельного участка 2003 м²		
Обозначение характерных точек границ	Координаты, м	
	X	Y
3800	504919,46	2214534,79
3801	504891,59	2214562,31
3802	504870,39	2214532,46
3803	504945,8	2214490,8
3804	504951,44	2214496,99
3805	504940,58	2214508,56
3800	504919,46	2214534,79
№ участка на чертеже межевания: :3365		
Кадастровый номер земельного участка: 59:32:0680001:3365		
Каталог координат характерных точек в системе координат: МСК-59, зона 2		
Площадь земельного участка 1423 м²		
Обозначение характерных точек границ	Координаты, м	
	X	Y
3806	504286,57	2212718,27
3807	504266,78	2212691,9
3808	504262,9	2212687,4
3809	504255,71	2212694,47
3810	504247,8	2212702,26
3811	504244,82	2212705,23





1494	504246,76	2212707,41
1085	504258,07	2212722,96
1086	504278,77	2212748,53
3812	504298,12	2212734,42
3806	504286,57	2212718,27
3813	504265,42	2212724,33
3814	504266,21	2212723,72
3815	504266,83	2212724,52
3816	504266,02	2212725,12
3813	504265,42	2212724,33
3817	504278,94	2212713,9
3818	504279,73	2212713,29
3819	504280,35	2212714,09
3820	504279,54	2212714,69
3817	504278,94	2212713,9
3821	504270,1	2212720,64
3822	504270,89	2212720,03
3823	504271,51	2212720,83
3824	504270,7	2212721,43
3821	504270,1	2212720,64
3825	504280,44	2212714,97
3826	504281,23	2212714,36
3827	504281,85	2212715,16
3828	504281,04	2212715,76
3825	504280,44	2212714,97
3829	504274,56	2212717,25
3830	504275,35	2212716,64
3831	504275,97	2212717,44
3832	504275,16	2212718,04
3829	504274,56	2212717,25
3833	504282,26	2212716,51
3834	504283,05	2212715,9
3835	504283,67	2212716,7
3836	504282,86	2212717,3
3833	504282,26	2212716,51
№ участка на чертеже межевания: :3366		
Кадастровый номер земельного участка: 59:32:0680001:3366		
Каталог координат характерных точек в системе координат: МСК-59, зона 2		
Площадь земельного участка 1544 м²		

Обозначение характерных точек границ	Координаты, м	
	X	Y
3837	505295,06	2214151,32
3838	505311,26	2214171,24
3839	505339,79	2214138,97
3840	505350,8	2214129,59
3841	505350,4	2214128,48
3842	505348,44	2214126
3843	505343,06	2214120,96
3844	505334,61	2214109,97
3845	505332,88	2214107,59
3846	505318,64	2214121,21
3847	505311,58	2214129,75
3848	505305,35	2214138,6
3849	505301,19	2214143,67
3850	505295,9	2214150,27
3837	505295,06	2214151,32
3851	505330,33	2214111,15
3852	505331,35	2214111,15
3853	505331,35	2214112,22
3854	505330,33	2214112,22
3851	505330,33	2214111,15
№ участка на чертеже межевания: :3371		
Кадастровый номер земельного участка: 59:32:0680001:3371		
Каталог координат характерных точек в системе координат: МСК-59, зона 2		
Площадь земельного участка 914 м²		
Обозначение характерных точек границ	Координаты, м	
	X	Y
3855	505109,41	2214241,12
3856	505122,04	2214254,38
3857	505125,81	2214257,42
3858	505123,94	2214259,22
3859	505109,22	2214273,19
3860	505079,55	2214230,35
3861	505083,13	2214228,39
3862	505092,98	2214223,01
3863	505103,22	2214235,1
3855	505109,41	2214241,12
№ участка на чертеже межевания: :3372		
Кадастровый номер земельного участка: 59:32:0680001:3372		



Каталог координат характерных точек в системе координат: МСК-59, зона 2		
Площадь земельного участка 1583 м²		
Обозначение характерных точек границ	Координаты, м	
	X	Y
3719	505781,41	2212664,22
3864	505783,41	2212662,49
3865	505800,48	2212642,13
3866	505844,29	2212671,96
3720	505827,08	2212695,92
3719	505781,41	2212664,22
№ участка на чертеже межевания: :3377		
Кадастровый номер земельного участка: 59:32:0680001:3377		
Каталог координат характерных точек в системе координат: МСК-59, зона 2		
Площадь земельного участка 1572 м²		
Обозначение характерных точек границ	Координаты, м	
	X	Y
3779	505630,7	2212587,35
3867	505649,05	2212565,36
3868	505688,97	2212595,89
2776	505692,02	2212598,24
2775	505675,47	2212620,57
3775	505674,98	2212621,25
3774	505672,1	2212618,99
3773	505631,67	2212588,11
3779	505630,7	2212587,35
№ участка на чертеже межевания: :3378		
Кадастровый номер земельного участка: 59:32:0680001:3378		
Каталог координат характерных точек в системе координат: МСК-59, зона 2		
Площадь земельного участка 1405 м²		
Обозначение характерных точек границ	Координаты, м	
	X	Y
3812	504298,12	2212734,42
3869	504307,28	2212727,75
3870	504316,94	2212720,03
3871	504279,9	2212670,67
3808	504262,9	2212687,4
3807	504266,78	2212691,9
3806	504286,57	2212718,27
3812	504298,12	2212734,42

3872	504287,02	2212712,87
3873	504287,81	2212712,26
3874	504288,43	2212713,06
3875	504287,62	2212713,66
3872	504287,02	2212712,87
3876	504301,06	2212702,73
3877	504301,85	2212702,12
3878	504302,47	2212702,92
3879	504301,66	2212703,52
3876	504301,06	2212702,73
3880	504291,96	2212709,27
3881	504292,75	2212708,66
3882	504293,37	2212709,46
3883	504292,56	2212710,06
3880	504291,96	2212709,27
3884	504296,83	2212705,77
3885	504297,62	2212705,16
3886	504298,24	2212705,96
3887	504297,43	2212706,56
3884	504296,83	2212705,77
№ участка на чертеже межевания: :3382		
Кадастровый номер земельного участка: 59:32:0680001:3382		
Каталог координат характерных точек в системе координат: МСК-59, зона 2		
Площадь земельного участка 952 м²		
Обозначение характерных точек границ	Координаты, м	
	X	Y
3888	506397,97	2213401,59
3352	506423,07	2213375,88
3351	506443,72	2213393,62
3376	506416,72	2213418,6
3888	506397,97	2213401,59
№ участка на чертеже межевания: :3386		
Кадастровый номер земельного участка: 59:32:0680001:3386		
Каталог координат характерных точек в системе координат: МСК-59, зона 2		
Площадь земельного участка 1744 м²		
Обозначение характерных точек границ	Координаты, м	
	X	Y



3889	504923,35	2213658,99
3890	504933,1	2213667,56
3891	504932,7	2213670,02
3892	504936,37	2213673,56
3893	504942,43	2213679,4
3894	504939,95	2213682,59
3895	504901,4	2213721,85
3896	504891,83	2213730,99
3526	504888,26	2213735,19
3897	504884,62	2213732,82
3898	504884	2213728,51
3899	504885,49	2213723,98
3900	504885,53	2213707,16
3889	504923,35	2213658,99
№ участка на чертеже межевания: :3395		
Кадастровый номер земельного участка: 59:32:0680001:3395		
Каталог координат характерных точек в системе координат: МСК-59, зона 2		
Площадь земельного участка 644 м²		
Обозначение характерных точек границ	Координаты, м	
	X	Y
3901	504901,8	2213823,16
3902	504902,87	2213824,61
3903	504903,31	2213824,99
3904	504907,24	2213829,41
3905	504917,99	2213840,05
3906	504920,24	2213841,23
3907	504922,91	2213842,28
3908	504923,35	2213842,76
3909	504922,09	2213844,18
3910	504919,98	2213846,57
3911	504919,52	2213846,18
3912	504906,84	2213861,15
3913	504903,28	2213857,49
3914	504897,35	2213850,85
3915	504896,33	2213851,01
3916	504892,73	2213845,42
3917	504890,56	2213839,56
3918	504890,66	2213836,38
3919	504890,92	2213833,71
3920	504894,93	2213829,57
3921	504897,05	2213827,38
3901	504901,8	2213823,16
№ участка на чертеже межевания: :3398		
Кадастровый номер земельного участка: 59:32:0680001:3398		

Каталог координат характерных точек в системе координат: МСК-59, зона 2		
Площадь земельного участка 1118 м²		
Обозначение характерных точек границ	Координаты, м	
	X	Y
3922	505482,31	2214607,41
3923	505492,73	2214620,49
2793	505491,51	2214621,65
2803	505483,83	2214628,96
2802	505485,31	2214630,8
2801	505478,01	2214637,64
3924	505448,53	2214606,15
3925	505460,42	2214594,9
3926	505468,01	2214587,71
3927	505471,97	2214582,12
3928	505481,29	2214596,89
3929	505477,16	2214599,32
3922	505482,31	2214607,41
№ участка на чертеже межевания: :3402		
Кадастровый номер земельного участка: 59:32:0680001:3402		
Каталог координат характерных точек в системе координат: МСК-59, зона 2		
Площадь земельного участка 1122 м²		
Обозначение характерных точек границ	Координаты, м	
	X	Y
3930	504584,13	2212545,99
2475	504600,17	2212569,46
2476	504569,27	2212592,75
3259	504552,02	2212570,01
3930	504584,13	2212545,99
№ участка на чертеже межевания: :3403		
Кадастровый номер земельного участка: 59:32:0680001:3403		
Каталог координат характерных точек в системе координат: МСК-59, зона 2		
Площадь земельного участка 1810 м²		
Обозначение характерных точек границ	Координаты, м	
	X	Y
3931	504720,65	2212583,01
3932	504715,67	2212586,64
2922	504715,41	2212586,83
2926	504706,54	2212575,08
1785	504679,7	2212538,09



1784	504679,94	2212537,93
3933	504705,06	2212520,91
3934	504705,68	2212521,92
3935	504727,77	2212553,03
3936	504736,24	2212564,64
3937	504739,53	2212569,14
3931	504720,65	2212583,01
№ участка на чертеже межевания: :3405		
Кадастровый номер земельного участка: 59:32:0680001:3405		
Каталог координат характерных точек в системе координат: МСК-59, зона 2		
Площадь земельного участка 1470 м <sup>2</sup>		
Обозначение характерных точек границ	Координаты, м	
	X	Y
2984	505653,4	2212375,17
2983	505648,56	2212381,79
3938	505643,94	2212388,05
3595	505630,78	2212406,3
3594	505630,63	2212406,53
3599	505599,09	2212384,14
3939	505610,96	2212369,56
3940	505628,81	2212354,02
2984	505653,4	2212375,17
№ участка на чертеже межевания: :3407		
Кадастровый номер земельного участка: 59:32:0680001:3407		
Каталог координат характерных точек в системе координат: МСК-59, зона 2		
Площадь земельного участка 1953 м <sup>2</sup>		
Обозначение характерных точек границ	Координаты, м	
	X	Y
3941	505635,59	2212703,43
3942	505616,41	2212692,79
3943	505612,41	2212690,71
3944	505615,48	2212685,87
3945	505629,64	2212664,32
3946	505643,47	2212644,79
3947	505644,37	2212643,62
3948	505658,81	2212657,13
3949	505665,94	2212664,53
1165	505673,29	2212671,27
1164	505643,91	2212706,54
3950	505643,02	2212707,99
3941	505635,59	2212703,43

№ участка на чертеже межевания: :3411		
Кадастровый номер земельного участка: 59:32:0680001:3411		
Каталог координат характерных точек в системе координат: МСК-59, зона 2		
Площадь земельного участка 1543 м <sup>2</sup>		
Обозначение характерных точек границ	Координаты, м	
	X	Y
3951	504893,05	2213223,3
1349	504857,42	2213250,01
1186	504839,05	2213223,72
1192	504837,19	2213221,17
1611	504872,76	2213195,3
3951	504893,05	2213223,3
№ участка на чертеже межевания: :3417		
Кадастровый номер земельного участка: 59:32:0680001:3417		
Каталог координат характерных точек в системе координат: МСК-59, зона 2		
Площадь земельного участка 1601 м <sup>2</sup>		
Обозначение характерных точек границ	Координаты, м	
	X	Y
3952	504727,72	2213067,37
3953	504692,64	2213091,47
3954	504669,9	2213062,19
1618	504671,19	2213061,15
1617	504681,27	2213054,6
1616	504706,06	2213037,16
3952	504727,72	2213067,37
№ участка на чертеже межевания: :3418		
Кадастровый номер земельного участка: 59:32:0680001:3418		
Каталог координат характерных точек в системе координат: МСК-59, зона 2		
Площадь земельного участка 466 м <sup>2</sup>		
Обозначение характерных точек границ	Координаты, м	
	X	Y
3955	505814,07	2215041,09
3956	505815,22	2215040,13
3957	505830,15	2215027,64
3958	505844,26	2215016,01
3959	505848,79	2215021,6
3960	505850,34	2215025,64
3961	505848,46	2215028,39



3962	505838,8	2215037,31
3963	505837,03	2215038,92
3964	505821,27	2215048,14
3965	505818,57	2215047,01
3955	505814,07	2215041,09
№ участка на чертеже межевания: :3422		
Кадастровый номер земельного участка: 59:32:0680001:3422		
Каталог координат характерных точек в системе координат: МСК-59, зона 2		
Площадь земельного участка 1534 м²		
Обозначение характерных точек границ	Координаты, м	
	X	Y
3966	505515,49	2213524,23
3967	505499,34	2213492,82
3968	505501,4	2213491,47
3969	505503,12	2213490,34
3970	505506,29	2213488,26
3971	505516,65	2213481,49
3972	505525,77	2213475,49
3973	505533,95	2213470,1
3974	505534,59	2213469,68
2690	505553	2213500,26
2694	505515,88	2213523,97
3966	505515,49	2213524,23
№ участка на чертеже межевания: :3424		
Кадастровый номер земельного участка: 59:32:0680001:3424		
Каталог координат характерных точек в системе координат: МСК-59, зона 2		
Площадь земельного участка 1559 м²		
Обозначение характерных точек границ	Координаты, м	
	X	Y
3975	505572,44	2213446,87
3976	505588,53	2213477,33
2690	505553	2213500,26
3974	505534,59	2213469,68
3977	505568,95	2213446,61
3975	505572,44	2213446,87
№ участка на чертеже межевания: :3432		
Кадастровый номер земельного участка: 59:32:0680001:3432		
Каталог координат характерных точек в системе координат: МСК-59, зона 2		
Площадь земельного участка 882 м²		

Обозначение характерных точек границ	Координаты, м	
	X	Y
3978	505883,48	2215212,26
3979	505884,22	2215213,44
3980	505888,93	2215221,04
3981	505889,39	2215221,79
3982	505884,18	2215225,23
3983	505876,26	2215230,46
3984	505871,87	2215223,54
3985	505849,19	2215187,79
3986	505844,24	2215181,01
3987	505858,57	2215178,99
3988	505862,5	2215178,43
3989	505872,66	2215194,61
3978	505883,48	2215212,26
№ участка на чертеже межевания: :3505		
Кадастровый номер земельного участка: 59:32:0680001:3505		
Каталог координат характерных точек в системе координат: МСК-59, зона 2		
Площадь земельного участка 423 м²		
Обозначение характерных точек границ	Координаты, м	
	X	Y
3990	505048,63	2214368,77
3991	505051,92	2214374,11
3992	505056,74	2214381,92
3993	505053,2	2214384,25
3994	505041,89	2214390,77
3995	505039,96	2214390,45
3996	505035,45	2214393,44
3997	505031,17	2214381,79
3998	505035,41	2214372,93
3999	505036,99	2214370,14
4000	505044,74	2214363,27
3990	505048,63	2214368,77
№ участка на чертеже межевания: :3540		
Кадастровый номер земельного участка: 59:32:0680001:3540		
Каталог координат характерных точек в системе координат: МСК-59, зона 2		
Площадь земельного участка 618 м²		
Обозначение характерных точек границ	Координаты, м	
	X	Y
4001	505805,51	2214076,52



4002	505798,56	2214090,29
4003	505796,77	2214091,24
4004	505791,12	2214086,72
4005	505788,27	2214083,25
4006	505786,49	2214080,19
4007	505785,25	2214076,27
4008	505786,45	2214070,7
4009	505787,73	2214067,8
4010	505790,84	2214063,33
4011	505800,04	2214043,78
4012	505807,47	2214046,97
4013	505806,63	2214048,93
4014	505804,73	2214052,59
4015	505800,73	2214061,36
4016	505810,53	2214065,81
4001	505805,51	2214076,52
№ участка на чертеже межевания: :3574		
Кадастровый номер земельного участка: 59:32:0680001:3574		
Каталог координат характерных точек в системе координат: МСК-59, зона 2		
Площадь земельного участка 1254 м²		
Обозначение характерных точек границ	Координаты, м	
	X	Y
4017	504646,57	2212488,69
2614	504671,62	2212471
2617	504647,82	2212437,82
4018	504622,39	2212455,53
4017	504646,57	2212488,69
4019	504649,32	2212485,46
4020	504649,91	2212485,04
4021	504650,13	2212484,88
4022	504650,72	2212485,69
4023	504650,48	2212485,86
4024	504649,91	2212486,27
4019	504649,32	2212485,46
4025	504634,82	2212462,72
4026	504635,41	2212462,3
4027	504635,63	2212462,14
4028	504636,22	2212462,95
4029	504635,98	2212463,12
4030	504635,41	2212463,53
4025	504634,82	2212462,72
4031	504653,6	2212482,44

4032	504654,19	2212482,02
4033	504654,41	2212481,86
4034	504655	2212482,67
4035	504654,76	2212482,84
4036	504654,19	2212483,25
4031	504653,6	2212482,44
4037	504631,76	2212464,79
4038	504632,35	2212464,37
4039	504632,57	2212464,21
4040	504633,16	2212465,02
4041	504632,92	2212465,19
4042	504632,35	2212465,6
4037	504631,76	2212464,79
4043	504657,3	2212479,78
4044	504657,89	2212479,36
4045	504658,11	2212479,2
4046	504658,7	2212480,01
4047	504658,46	2212480,18
4048	504657,89	2212480,59
4043	504657,3	2212479,78
4049	504667,9	2212472,23
4050	504668,49	2212471,81
4051	504668,71	2212471,65
4052	504669,3	2212472,46
4053	504669,06	2212472,63
4054	504668,49	2212473,04
4049	504667,9	2212472,23
4055	504661,49	2212476,83
4056	504662,08	2212476,41
4057	504662,3	2212476,25
4058	504662,89	2212477,06
4059	504662,65	2212477,23
4060	504662,08	2212477,64
4055	504661,49	2212476,83
4061	504664,72	2212474,53
4062	504665,31	2212474,11
4063	504665,53	2212473,95
4064	504666,12	2212474,76
4065	504665,88	2212474,93
4066	504665,31	2212475,34
4061	504664,72	2212474,53
№ участка на чертеже межевания: :3575		





Кадастровый номер земельного участка: 59:32:0680001:3575		
Каталог координат характерных точек в системе координат: МСК-59, зона 2		
Площадь земельного участка 1299 м²		
Обозначение характерных точек границ	Координаты, м	
	X	Y
4018	504622,39	2212455,53
2285	504596,29	2212474,12
2286	504620,23	2212507,16
4017	504646,57	2212488,69
4018	504622,39	2212455,53
4067	504621,92	2212505,73
4068	504621,1	2212506,31
4069	504620,73	2212505,79
4070	504621,54	2212505,21
4067	504621,92	2212505,73
4071	504624,06	2212459,64
4072	504624,65	2212459,22
4073	504624,87	2212459,06
4074	504625,46	2212459,87
4075	504625,22	2212460,04
4076	504624,65	2212460,45
4071	504624,06	2212459,64
4077	504625,97	2212503,05
4078	504625,16	2212503,63
4079	504624,71	2212503,01
4080	504625,52	2212502,42
4077	504625,97	2212503,05
4081	504626,92	2212463,56
4082	504627,51	2212463,14
4083	504627,73	2212462,98
4084	504628,32	2212463,79
4085	504628,08	2212463,96
4086	504627,51	2212464,37
4081	504626,92	2212463,56
4087	504627,48	2212500,74
4088	504628,29	2212500,15
4089	504628,87	2212500,96
4090	504628,06	2212501,55
4087	504627,48	2212500,74

4091	504628,38	2212466,28
4092	504628,97	2212465,86
4093	504629,19	2212465,7
4094	504629,78	2212466,51
4095	504629,54	2212466,68
4096	504628,97	2212467,09
4091	504628,38	2212466,28
4097	504633,04	2212496,82
4098	504633,85	2212496,24
4099	504634,44	2212497,05
4100	504633,63	2212497,64
4097	504633,04	2212496,82
4101	504629,9	2212467,71
4102	504630,49	2212467,29
4103	504630,71	2212467,13
4104	504631,3	2212467,94
4105	504631,06	2212468,11
4106	504630,49	2212468,52
4101	504629,9	2212467,71
4107	504636,18	2212494,62
4108	504636,99	2212494,04
4109	504637,58	2212494,85
4110	504636,77	2212495,44
4107	504636,18	2212494,62
4111	504623,66	2212469,66
4112	504624,25	2212469,24
4113	504624,47	2212469,08
4114	504625,06	2212469,89
4115	504624,82	2212470,06
4116	504624,25	2212470,47
4111	504623,66	2212469,66
4117	504640,99	2212491,26
4118	504641,8	2212490,67
4119	504642,38	2212491,48
4120	504641,57	2212492,07
4117	504640,99	2212491,26
4121	504632,82	2212471,79
4122	504633,41	2212471,37
4123	504633,63	2212471,21
4124	504634,22	2212472,02
4125	504633,98	2212472,19
4126	504633,41	2212472,6



4121	504632,82	2212471,79
4127	504646,28	2212488,8
4128	504646,1	2212488,54
4129	504645,35	2212489,08
4130	504644,96	2212488,52
4131	504645,5	2212488,13
4132	504645,77	2212487,94
4133	504646,35	2212488,75
4127	504646,28	2212488,8
4134	504635,74	2212475,71
4135	504636,33	2212475,29
4136	504636,55	2212475,13
4137	504637,14	2212475,94
4138	504636,9	2212476,11
4139	504636,33	2212476,52
4134	504635,74	2212475,71
4140	504641,82	2212484,19
4141	504642,59	2212483,64
4142	504642,63	2212483,61
4143	504643,22	2212484,42
4144	504643,17	2212484,46
4145	504642,41	2212485,01
4140	504641,82	2212484,19
4146	504639,27	2212480,54
4147	504639,88	2212480,11
4148	504640,08	2212479,96
4149	504640,66	2212480,77
4150	504640,45	2212480,92
4151	504639,85	2212481,36
4146	504639,27	2212480,54
№ участка на чертеже межевания: :3577		
Кадастровый номер земельного участка: 59:32:0680001:3577		
Каталог координат характерных точек в системе координат: МСК-59, зона 2		
Площадь земельного участка 1456 м²		
Обозначение характерных точек границ	Координаты, м	
	X	Y
4152	505428,6	2214204,62
4153	505428,71	2214204,73
4154	505421,93	2214220,24
4155	505409,6	2214249,52
4156	505409,01	2214249,33

4157	505379,97	2214240
2071	505372,44	2214234,17
2070	505373,72	2214232,96
2069	505400,89	2214208,8
4158	505413,47	2214197,33
4152	505428,6	2214204,62
№ участка на чертеже межевания: :3662		
Кадастровый номер земельного участка: 59:32:0680001:3662		
Каталог координат характерных точек в системе координат: МСК-59, зона 2		
Площадь земельного участка 539 м²		
Обозначение характерных точек границ	Координаты, м	
	X	Y
4159	505295,32	2214656,6
4160	505282,2	2214643,08
4161	505303,46	2214623,85
4162	505311,98	2214632,71
4163	505316,47	2214637,37
4164	505311,88	2214641,61
4159	505295,32	2214656,6
№ участка на чертеже межевания: :3674		
Кадастровый номер земельного участка: 59:32:0680001:3674		
Каталог координат характерных точек в системе координат: МСК-59, зона 2		
Площадь земельного участка 1412 м²		
Обозначение характерных точек границ	Координаты, м	
	X	Y
4165	505147,85	2212803,92
1910	505134,42	2212813,63
1918	505107,93	2212777,27
4166	505125	2212765,37
4167	505128,57	2212766,02
4168	505164,25	2212787,4
4169	505167,17	2212789,73
4165	505147,85	2212803,92
№ участка на чертеже межевания: :3682		
Кадастровый номер земельного участка: 59:32:0680001:3682		
Каталог координат характерных точек в системе координат: МСК-59, зона 2		
Площадь земельного участка 1450 м²		
Обозначение характерных точек границ	Координаты, м	





	X	Y
4170	505348,37	2215271
4171	505337,63	2215281,23
4172	505312,27	2215305,4
4173	505292,17	2215284,32
4174	505328,48	2215249,95
4170	505348,37	2215271
№ участка на чертеже межевания: :3690		
Кадастровый номер земельного участка: 59:32:0680001:3690		
Каталог координат характерных точек в системе координат: МСК-59, зона 2		
Площадь земельного участка 1191 м²		
Обозначение характерных точек границ	Координаты, м	
	X	Y
4175	504634,94	2212618,2
4176	504608,66	2212638,3
4177	504601,78	2212643,78
4178	504585,04	2212620,81
2478	504588,53	2212617,97
2479	504618,58	2212595,15
4175	504634,94	2212618,2
№ участка на чертеже межевания: :3695		
Кадастровый номер земельного участка: 59:32:0680001:3695		
Каталог координат характерных точек в системе координат: МСК-59, зона 2		
Площадь земельного участка 1305 м²		
Обозначение характерных точек границ	Координаты, м	
	X	Y
4179	506073,04	2215276,57
4180	506053,49	2215289,57
4181	506049,99	2215289,62
4182	506048,86	2215285,51
4183	506046,24	2215278,3
690	506044,52	2215274,49
689	506039,76	2215266,11
688	506024,83	2215241,33
4184	506030,25	2215237,99
4185	506044,71	2215229,68
4186	506049,37	2215237,5
4187	506057,7	2215251,97
4188	506059,78	2215255,45
4189	506060,21	2215255,2
4190	506066,22	2215265,25

4179	506073,04	2215276,57
№ участка на чертеже межевания: :3696		
Кадастровый номер земельного участка: 59:32:0680001:3696		
Каталог координат характерных точек в системе координат: МСК-59, зона 2		
Площадь земельного участка 887 м²		
Обозначение характерных точек границ	Координаты, м	
	X	Y
4191	505490,53	2213233,46
4192	505498,94	2213245,76
4193	505492,48	2213250,45
4194	505450,65	2213279,59
4195	505441,97	2213267,25
4196	505476,45	2213243,38
4197	505485,93	2213236,58
4191	505490,53	2213233,46
№ участка на чертеже межевания: :3699		
Кадастровый номер земельного участка: 59:32:0680001:3699		
Каталог координат характерных точек в системе координат: МСК-59, зона 2		
Площадь земельного участка 1393 м²		
Обозначение характерных точек границ	Координаты, м	
	X	Y
4198	504878,82	2212715,69
3251	504901,29	2212745,09
4199	504872,15	2212769,13
4200	504849,88	2212739,26
4198	504878,82	2212715,69
№ участка на чертеже межевания: :3701		
Кадастровый номер земельного участка: 59:32:0680001:3701		
Каталог координат характерных точек в системе координат: МСК-59, зона 2		
Площадь земельного участка 1836 м²		
Обозначение характерных точек границ	Координаты, м	
	X	Y
2713	504327,86	2212799,88
4201	504298,18	2212822,34
4202	504286,86	2212807,62
4203	504268,49	2212779,77
4204	504294,32	2212759,93
2713	504327,86	2212799,88



№ участка на чертеже межевания: :3703		
Кадастровый номер земельного участка: 59:32:0680001:3703		
Каталог координат характерных точек в системе координат: МСК-59, зона 2		
Площадь земельного участка 687 м²		
Обозначение характерных точек границ	Координаты, м	
	X	Y
4205	506019,81	2215239,19
4206	506017,57	2215235
4207	506010,92	2215223,49
4208	506000,08	2215205,52
4209	506001,8	2215204,37
4210	506015,12	2215196,21
4211	506025,44	2215214,11
4212	506035,24	2215230,18
4205	506019,81	2215239,19
№ участка на чертеже межевания: :3712		
Кадастровый номер земельного участка: 59:32:0680001:3712		
Каталог координат характерных точек в системе координат: МСК-59, зона 2		
Площадь земельного участка 865 м²		
Обозначение характерных точек границ	Координаты, м	
	X	Y
2122	506484,15	2213429,1
4213	506458,36	2213454,46
4214	506441,83	2213437,15
4215	506467,41	2213411,85
2122	506484,15	2213429,1
№ участка на чертеже межевания: :3716		
Кадастровый номер земельного участка: 59:32:0680001:3716		
Каталог координат характерных точек в системе координат: МСК-59, зона 2		
Площадь земельного участка 1425 м²		
Обозначение характерных точек границ	Координаты, м	
	X	Y
4216	505705,58	2212572,13
3868	505688,97	2212595,89
3867	505649,05	2212565,36
4217	505666,92	2212542,82
4216	505705,58	2212572,13
№ участка на чертеже межевания: :3724		

Кадастровый номер земельного участка: 59:32:0680001:3724		
Каталог координат характерных точек в системе координат: МСК-59, зона 2		
Площадь земельного участка 904 м²		
Обозначение характерных точек границ	Координаты, м	
	X	Y
4218	505550,16	2213319,47
4219	505559,03	2213333,54
4220	505554,14	2213336,54
4221	505542,39	2213342,96
4222	505530,65	2213350,55
4223	505525,21	2213355,35
4224	505517,71	2213360,71
4225	505512,37	2213364,63
4226	505508,74	2213367,18
4227	505500,61	2213354,86
4228	505513,84	2213345,4
4229	505530,5	2213333,52
4230	505531,7	2213332,67
4231	505533,76	2213331,19
4232	505534,95	2213330,34
4233	505548,13	2213320,94
4234	505549,58	2213319,91
4218	505550,16	2213319,47
№ участка на чертеже межевания: :3726		
Кадастровый номер земельного участка: 59:32:0680001:3726		
Каталог координат характерных точек в системе координат: МСК-59, зона 2		
Площадь земельного участка 649 м²		
Обозначение характерных точек границ	Координаты, м	
	X	Y
3987	505858,57	2215178,99
4235	505852,42	2215168,49
4236	505871,21	2215153,18
4237	505878,9	2215152,06
4238	505883,08	2215158,08
4239	505883,51	2215158,7
4240	505884,78	2215160,7
4241	505886,12	2215159,85
4242	505891,43	2215167,81
4243	505893,69	2215170,96
4244	505892,62	2215171,73
4245	505880	2215179,09



4246	505874,7	2215171,45
3988	505862,5	2215178,43
3987	505858,57	2215178,99
№ участка на чертеже межевания: :3728		
Кадастровый номер земельного участка: 59:32:0680001:3728		
Каталог координат характерных точек в системе координат: МСК-59, зона 2		
Площадь земельного участка 904 м²		
Обозначение характерных точек границ	Координаты, м	
	X	Y
4219	505559,03	2213333,54
4247	505565,44	2213342,72
450	505566,98	2213344,95
449	505566,76	2213345,11
448	505566,39	2213345,35
447	505561,24	2213348,82
446	505551,03	2213355,69
445	505550,63	2213355,95
444	505539,73	2213363,14
443	505517,28	2213379,42
4226	505508,74	2213367,18
4225	505512,37	2213364,63
4224	505517,71	2213360,71
4223	505525,21	2213355,35
4222	505530,65	2213350,55
4221	505542,39	2213342,96
4220	505554,14	2213336,54
4219	505559,03	2213333,54
№ участка на чертеже межевания: :3729		
Кадастровый номер земельного участка: 59:32:0680001:3729		
Каталог координат характерных точек в системе координат: МСК-59, зона 2		
Площадь земельного участка 1453 м²		
Обозначение характерных точек границ	Координаты, м	
	X	Y
4248	505929,44	2212565,17
4249	505922,43	2212573,93
3751	505915,59	2212582,51
3755	505876,15	2212550,81
3691	505892,43	2212528,09
3690	505933,17	2212559,77
4250	505932,96	2212560,07
4248	505929,44	2212565,17

№ участка на чертеже межевания: :3734		
Кадастровый номер земельного участка: 59:32:0680001:3734		
Каталог координат характерных точек в системе координат: МСК-59, зона 2		
Площадь земельного участка 625 м²		
Обозначение характерных точек границ	Координаты, м	
	X	Y
4251	505951,13	2215260,95
4252	505940,91	2215243,43
4253	505941,79	2215242,92
4254	505945,31	2215240,59
4255	505945,95	2215241,58
4256	505956,01	2215234,98
4257	505966,41	2215251,46
4258	505975,08	2215265,29
4259	505967,63	2215269,51
4260	505959,44	2215274,15
4261	505954,56	2215266,39
4262	505955,65	2215265,71
4263	505952,26	2215260,24
4251	505951,13	2215260,95
№ участка на чертеже межевания: :3735		
Кадастровый номер земельного участка: 59:32:0680001:3735		
Каталог координат характерных точек в системе координат: МСК-59, зона 2		
Площадь земельного участка 1064 м²		
Обозначение характерных точек границ	Координаты, м	
	X	Y
4264	505216,14	2214328,82
4265	505221,44	2214325,14
4266	505220,77	2214332,26
4267	505222,1	2214342,82
4268	505222,33	2214353,89
4269	505208,11	2214369,02
4270	505197,2	2214378,93
4271	505195,27	2214377,03
4272	505191,09	2214371,45
4273	505189,69	2214366,89
4274	505181,31	2214356,95
4275	505189,16	2214350,02
4276	505196,11	2214345,94
4277	505214,85	2214330,55
4264	505216,14	2214328,82



№ участка на чертеже межевания: :3746		
Кадастровый номер земельного участка: 59:32:0680001:3746		
Каталог координат характерных точек в системе координат: МСК-59, зона 2		
Площадь земельного участка 488 м <sup>2</sup>		
Обозначение характерных точек границ	Координаты, м	
	X	Y
4278	505701,32	2215122,33
4279	505705,16	2215127,55
4280	505690,06	2215138,03
4281	505683,39	2215143,07
4282	505683,84	2215143,67
4283	505677,34	2215148,58
4284	505670,84	2215140,08
4285	505668,67	2215137,39
4286	505673,38	2215133,6
4287	505695,08	2215116,53
4288	505696,79	2215118,8
4289	505698,34	2215120,01
4278	505701,32	2215122,33
№ участка на чертеже межевания: :3752		
Кадастровый номер земельного участка: 59:32:0680001:3752		
Каталог координат характерных точек в системе координат: МСК-59, зона 2		
Площадь земельного участка 640 м <sup>2</sup>		
Обозначение характерных точек границ	Координаты, м	
	X	Y
4290	505898,94	2215268,42
4291	505911,97	2215259,98
4292	505912,22	2215260,37
4293	505920,1	2215272,97
4294	505933,82	2215294,91
4295	505930,8	2215295,46
4296	505926,46	2215298,14
4297	505925,99	2215299,78
4298	505920,39	2215303,36
4299	505914,17	2215293,57
4300	505908,32	2215283,91
4290	505898,94	2215268,42
№ участка на чертеже межевания: :3756		
Кадастровый номер земельного участка: 59:32:0680001:3756		

Каталог координат характерных точек в системе координат: МСК-59, зона 2		
Площадь земельного участка 1734 м <sup>2</sup>		
Обозначение характерных точек границ	Координаты, м	
	X	Y
4301	505964,44	2215375,09
4302	505969,56	2215383,57
4303	505974,66	2215392,03
4304	505975,68	2215393,72
4305	505984,1	2215408
4306	505981,86	2215409,51
4307	505975,14	2215414,03
4308	505965,14	2215420,31
4309	505945,65	2215430,77
4310	505943	2215432,19
4311	505929,12	2215395,99
4312	505932,72	2215393,78
4313	505940,75	2215388,69
4314	505942,26	2215387,75
4315	505944,19	2215386,64
4316	505954,63	2215380,67
4317	505957,79	2215379
4301	505964,44	2215375,09
№ участка на чертеже межевания: :3758		
Кадастровый номер земельного участка: 59:32:0680001:3758		
Каталог координат характерных точек в системе координат: МСК-59, зона 2		
Площадь земельного участка 1510 м <sup>2</sup>		
Обозначение характерных точек границ	Координаты, м	
	X	Y
4318	505223,43	2213002,07
4319	505228,49	2212998,08
4320	505231,9	2212995,68
3398	505250,66	2212981,93
1000	505277,32	2213018,29
1001	505249,58	2213037,55
4318	505223,43	2213002,07
№ участка на чертеже межевания: :3759		
Кадастровый номер земельного участка: 59:32:0680001:3759		
Каталог координат характерных точек в системе координат: МСК-59, зона 2		
Площадь земельного участка 1006 м <sup>2</sup>		



Обозначение характерных точек границ	Координаты, м	
	X	Y
2818	506471,69	2213364,48
2819	506490,13	2213381,87
3377	506462,4	2213410,2
3351	506443,72	2213393,62
2818	506471,69	2213364,48
№ участка на чертеже межевания: :3761		
Кадастровый номер земельного участка: 59:32:0680001:3761		
Каталог координат характерных точек в системе координат: МСК-59, зона 2		
Площадь земельного участка 924 м²		
Обозначение характерных точек границ	Координаты, м	
	X	Y
4321	505042,31	2214603,86
4322	505041,92	2214603,36
4323	505046,58	2214599,51
4324	505052	2214606,29
4325	505056,14	2214613,45
4326	505058,37	2214617,3
4327	505060,48	2214619,82
4328	505041,19	2214640,6
4329	505033,61	2214638,87
4330	505029,02	2214637,02
4331	505025,83	2214632,41
4332	505018,71	2214621,8
4321	505042,31	2214603,86
№ участка на чертеже межевания: :3762		
Кадастровый номер земельного участка: 59:32:0680001:3762		
Каталог координат характерных точек в системе координат: МСК-59, зона 2		
Площадь земельного участка 734 м²		
Обозначение характерных точек границ	Координаты, м	
	X	Y
4333	505908,53	2215160,47
4334	505911,1	2215163,98
4335	505921,53	2215179,69
4336	505927,3	2215189,55
4337	505928,67	2215191,89
4338	505931,48	2215196,68
4339	505918,8	2215204,16
4340	505902,18	2215182,45

4341	505900,87	2215183,39
4244	505892,62	2215171,73
4243	505893,69	2215170,96
4342	505894,92	2215170,08
4333	505908,53	2215160,47
№ участка на чертеже межевания: :3763		
Кадастровый номер земельного участка: 59:32:0680001:3763		
Каталог координат характерных точек в системе координат: МСК-59, зона 2		
Площадь земельного участка 1057 м²		
Обозначение характерных точек границ	Координаты, м	
	X	Y
2818	506471,69	2213364,48
3350	506462,97	2213354,03
3353	506454,52	2213345,3
3512	506480,6	2213317,6
2807	506501,58	2213336,24
2818	506471,69	2213364,48
№ участка на чертеже межевания: :3767		
Кадастровый номер земельного участка: 59:32:0680001:3767		
Каталог координат характерных точек в системе координат: МСК-59, зона 2		
Площадь земельного участка 636 м²		
Обозначение характерных точек границ	Координаты, м	
	X	Y
4343	505785,49	2215077,62
4344	505773,96	2215087,54
4345	505766,56	2215079,71
4346	505760,22	2215072,47
4347	505759,76	2215071,94
4348	505759,08	2215071,16
4349	505757,1	2215068,94
4350	505746,7	2215057,32
4351	505757,85	2215047,23
4352	505758,37	2215046,77
4353	505758,51	2215046,93
4354	505759,34	2215047,88
4355	505770,74	2215060,89
4343	505785,49	2215077,62
№ участка на чертеже межевания: :3776		
Кадастровый номер земельного участка: 59:32:0680001:3776		



Каталог координат характерных точек в системе координат: МСК-59, зона 2		
Площадь земельного участка 2786 м²		
Обозначение характерных точек границ	Координаты, м	
	X	Y
3669	505776,57	2212806,42
3670	505762,7	2212795,32
4356	505756,33	2212807,47
4357	505754	2212812,38
4358	505746,23	2212824,2
4359	505749,36	2212827,01
4360	505766,99	2212842,46
4361	505782,14	2212856,79
4362	505784,54	2212859,06
4363	505785,58	2212860,05
4364	505821,16	2212806,21
3666	505796,57	2212786,52
3667	505778,33	2212805,76
3668	505777,59	2212805,16
3669	505776,57	2212806,42
4365	505811,58	2212809,81
4366	505812,28	2212809,11
4367	505812,99	2212809,81
4368	505812,28	2212810,52
4365	505811,58	2212809,81
4369	505816,11	2212806,12
4370	505816,81	2212805,41
4371	505817,52	2212806,12
4372	505816,81	2212806,82
4369	505816,11	2212806,12
№ участка на чертеже межевания: :3778		
Кадастровый номер земельного участка: 59:32:0680001:3778		
Каталог координат характерных точек в системе координат: МСК-59, зона 2		
Площадь земельного участка 1717 м²		
Обозначение характерных точек границ	Координаты, м	
	X	Y
4373	504973,24	2213778,41
4374	504984,29	2213769,84
4375	504984,72	2213770,98
4376	504985,26	2213771,81
4377	504997,03	2213784,59

4378	504999,58	2213787,37
4379	505004,82	2213793,04
4380	504992,74	2213803,71
344	504981,83	2213813,41
349	504971,61	2213822,68
348	504960,58	2213832,68
350	504942,6	2213813,36
360	504952,06	2213803,65
359	504968,15	2213787,13
4373	504973,24	2213778,41
№ участка на чертеже межевания: :3781		
Кадастровый номер земельного участка: 59:32:0680001:3781		
Каталог координат характерных точек в системе координат: МСК-59, зона 2		
Площадь земельного участка 1497 м²		
Обозначение характерных точек границ	Координаты, м	
	X	Y
4381	505772,83	2212668,42
2452	505749,2	2212690,79
2456	505716,16	2212661,24
4382	505719,64	2212656,92
4383	505720,37	2212656,01
4384	505735,61	2212637,05
4385	505736,04	2212636,43
4386	505754,52	2212652,23
4381	505772,83	2212668,42
№ участка на чертеже межевания: :3786		
Кадастровый номер земельного участка: 59:32:0680001:3786		
Каталог координат характерных точек в системе координат: МСК-59, зона 2		
Площадь земельного участка 1121 м²		
Обозначение характерных точек границ	Координаты, м	
	X	Y
2319	504511,38	2212663,25
2032	504500,73	2212649,23
2037	504500,09	2212649,72
2036	504470,05	2212672,97
701	504488,3	2212697,39
696	504515,64	2212676,96
2318	504506,54	2212667,02
2319	504511,38	2212663,25
4387	504510,33	2212661,96





4388	504510,88	2212662,79
4389	504510,05	2212663,35
4390	504509,5	2212662,52
4387	504510,33	2212661,96
4391	504501,58	2212650,49
4392	504502,22	2212651,26
4393	504501,44	2212651,9
4394	504500,81	2212651,13
4391	504501,58	2212650,49
4395	504507,45	2212658,13
4396	504508	2212658,96
4397	504507,17	2212659,52
4398	504506,62	2212658,69
4395	504507,45	2212658,13
4399	504504,64	2212654,48
4400	504505,19	2212655,31
4401	504504,36	2212655,87
4402	504503,81	2212655,04
4399	504504,64	2212654,48
№ участка на чертеже межевания: :3787		
Кадастровый номер земельного участка: 59:32:0680001:3787		
Каталог координат характерных точек в системе координат: МСК-59, зона 2		
Площадь земельного участка 709 м²		
Обозначение характерных точек границ	Координаты, м	
	X	Y
4403	505825,22	2214998,49
4404	505825,37	2214998,24
4405	505825,63	2214998,49
3958	505844,26	2215016,01
3957	505830,15	2215027,64
3956	505815,22	2215040,13
4406	505807,16	2215029,21
4407	505808,68	2215026,64
4403	505825,22	2214998,49
№ участка на чертеже межевания: :3795		
Кадастровый номер земельного участка: 59:32:0680001:3795		
Каталог координат характерных точек в системе координат: МСК-59, зона 2		
Площадь земельного участка 2000 м²		

Обозначение характерных точек границ	Координаты, м	
	X	Y
4408	504942,91	2213130,41
4409	504927,81	2213141,95
2022	504913,8	2213153
2021	504881,65	2213108,87
4410	504910,96	2213086,63
4408	504942,91	2213130,41
№ участка на чертеже межевания: :3797		
Кадастровый номер земельного участка: 59:32:0680001:3797		
Каталог координат характерных точек в системе координат: МСК-59, зона 2		
Площадь земельного участка 1173 м²		
Обозначение характерных точек границ	Координаты, м	
	X	Y
4411	506043,34	2215173,4
4412	506045,88	2215176,69
4413	506044,93	2215177,37
4414	506042,09	2215179,4
4415	506023,43	2215191,13
4416	506016,47	2215195,51
4417	506006,31	2215179,38
4418	506000,44	2215169,81
4419	505996,3	2215163,42
4420	506006,89	2215157,03
4421	506014,26	2215152,27
4422	506019,05	2215149,37
4423	506033,19	2215163,36
4411	506043,34	2215173,4
№ участка на чертеже межевания: :3802		
Кадастровый номер земельного участка: 59:32:0680001:3802		
Каталог координат характерных точек в системе координат: МСК-59, зона 2		
Площадь земельного участка 337 м²		
Обозначение характерных точек границ	Координаты, м	
	X	Y
4424	506008,06	2215417,71
4425	506000,4	2215421,74
4426	506001,39	2215423,32
4427	505995,25	2215426,98
4428	505994,94	2215426,46
4429	505991,67	2215420,87



4430	505985,32	2215410,39
4305	505984,1	2215408
4431	505997,84	2215399,71
4432	505998,58	2215401,01
4424	506008,06	2215417,71
№ участка на чертеже межевания: :3807		
Кадастровый номер земельного участка: 59:32:0680001:3807		
Каталог координат характерных точек в системе координат: МСК-59, зона 2		
Площадь земельного участка 636 м²		
Обозначение характерных точек границ	Координаты, м	
	X	Y
4433	505787,51	2215032,69
4434	505809,05	2215057,81
4435	505797,22	2215067,56
4436	505789,91	2215059,11
4437	505782,28	2215050,68
4438	505770,68	2215036,33
4439	505780,7	2215027,55
4440	505781,53	2215026,81
4441	505782,07	2215026,34
4433	505787,51	2215032,69
№ участка на чертеже межевания: :3811		
Кадастровый номер земельного участка: 59:32:0680001:3811		
Каталог координат характерных точек в системе координат: МСК-59, зона 2		
Площадь земельного участка 997 м²		
Обозначение характерных точек границ	Координаты, м	
	X	Y
3370	506127,55	2213118,79
3542	506154,92	2213092,75
2875	506174,28	2213110,12
3105	506146,47	2213136,98
3370	506127,55	2213118,79
№ участка на чертеже межевания: :3815		
Кадастровый номер земельного участка: 59:32:0680001:3815		
Каталог координат характерных точек в системе координат: МСК-59, зона 2		
Площадь земельного участка 337 м²		
Обозначение характерных точек границ	Координаты, м	
	X	Y

4442	505712,72	2215102,04
4443	505722,42	2215114,47
4444	505710,39	2215123,5
4445	505706,99	2215126,13
4279	505705,16	2215127,55
4278	505701,32	2215122,33
4289	505698,34	2215120,01
4288	505696,79	2215118,8
4287	505695,08	2215116,53
4446	505695,81	2215115,9
4447	505696,61	2215115,29
4448	505703,64	2215109,54
4449	505708,57	2215105,51
4450	505709,34	2215104,88
4442	505712,72	2215102,04
№ участка на чертеже межевания: :3816		
Кадастровый номер земельного участка: 59:32:0680001:3816		
Каталог координат характерных точек в системе координат: МСК-59, зона 2		
Площадь земельного участка 596 м²		
Обозначение характерных точек границ	Координаты, м	
	X	Y
4451	505292,19	2213981,17
4452	505290,63	2213982,42
4453	505288,96	2213983,75
4454	505284,54	2213987,28
4455	505280,23	2213990,71
4456	505268,08	2214000,43
4457	505266,9	2214001,38
4458	505262,95	2213996,87
4459	505259,07	2213991,55
4460	505262,59	2213989,21
4461	505270,38	2213983,2
4462	505274,54	2213980,1
4463	505277,94	2213977,58
4464	505276,74	2213975,92
4465	505281,83	2213971,93
4466	505290,01	2213966,38
4467	505296,05	2213962,04
4468	505303,51	2213974,13
4469	505296,44	2213977,58
4451	505292,19	2213981,17
№ участка на чертеже межевания: :3824		
Кадастровый номер земельного участка: 59:32:0680001:3824		





Каталог координат характерных точек в системе координат: МСК-59, зона 2		
Площадь земельного участка 689 м²		
Обозначение характерных точек границ	Координаты, м	
	X	Y
4470	505917,18	2215205,05
4471	505912,57	2215207,6
4472	505907,47	2215210,75
4473	505902,24	2215214,09
4474	505898,29	2215207,23
4475	505892,47	2215197,73
4245	505880	2215179,09
4244	505892,62	2215171,73
4341	505900,87	2215183,39
4340	505902,18	2215182,45
4339	505918,8	2215204,16
4470	505917,18	2215205,05
№ участка на чертеже межевания: :3825		
Кадастровый номер земельного участка: 59:32:0680001:3825		
Каталог координат характерных точек в системе координат: МСК-59, зона 2		
Площадь земельного участка 652 м²		
Обозначение характерных точек границ	Координаты, м	
	X	Y
4291	505911,97	2215259,98
4476	505906,34	2215250,97
4477	505902,18	2215244,32
4478	505891,3	2215226,95
4479	505905,17	2215217,68
4480	505909,94	2215225,59
4481	505916,26	2215236,06
4482	505926,02	2215252,22
4292	505912,22	2215260,37
4291	505911,97	2215259,98
№ участка на чертеже межевания: :3829		
Кадастровый номер земельного участка: 59:32:0680001:3829		
Каталог координат характерных точек в системе координат: МСК-59, зона 2		
Площадь земельного участка 642 м²		
Обозначение характерных точек границ	Координаты, м	
	X	Y
4305	505984,1	2215408

4304	505975,68	2215393,72
4303	505974,66	2215392,03
4302	505969,56	2215383,57
4301	505964,44	2215375,09
4483	505970,76	2215371,08
4484	505978,8	2215366,8
4485	505980,8	2215369,99
4486	505996,98	2215396,51
4487	505998,64	2215399,23
4431	505997,84	2215399,71
4305	505984,1	2215408
№ участка на чертеже межевания: :3834		
Кадастровый номер земельного участка: 59:32:0680001:3834		
Каталог координат характерных точек в системе координат: МСК-59, зона 2		
Площадь земельного участка 1514 м²		
Обозначение характерных точек границ	Координаты, м	
	X	Y
4488	505863,34	2212467,55
3535	505842,28	2212489,96
3538	505804,87	2212459,54
4489	505822,9	2212436
4490	505863,71	2212467,13
4488	505863,34	2212467,55
№ участка на чертеже межевания: :3836		
Кадастровый номер земельного участка: 59:32:0680001:3836		
Каталог координат характерных точек в системе координат: МСК-59, зона 2		
Площадь земельного участка 1506 м²		
Обозначение характерных точек границ	Координаты, м	
	X	Y
2000	505045,82	2212868,07
1224	505066,94	2212897,72
1223	505059,36	2212903,64
1222	505045,56	2212914,34
1221	505035,19	2212921,91
2001	505012,25	2212892,34
2000	505045,82	2212868,07
№ участка на чертеже межевания: :3839		
Кадастровый номер земельного участка: 59:32:0680001:3839		
Каталог координат характерных точек в системе координат: МСК-59, зона 2		



Площадь земельного участка 1611 м²		
Обозначение характерных точек границ	Координаты, м	
	X	Y
2271	505584,1	2215198,07
4491	505550,52	2215224,94
4492	505534,02	2215202,7
4493	505531,07	2215199,05
4494	505527,16	2215192,92
4495	505561,77	2215169,65
2270	505583,26	2215196,9
2271	505584,1	2215198,07
№ участка на чертеже межевания: :3843		
Кадастровый номер земельного участка: 59:32:0680001:3843		
Каталог координат характерных точек в системе координат: МСК-59, зона 2		
Площадь земельного участка 1400 м²		
Обозначение характерных точек границ	Координаты, м	
	X	Y
2001	505012,25	2212892,34
1221	505035,19	2212921,91
1987	505025,23	2212929,39
1986	505012,68	2212938,83
1985	505005,49	2212944,69
2003	504982,5	2212914,23
2001	505012,25	2212892,34
№ участка на чертеже межевания: :3844		
Кадастровый номер земельного участка: 59:32:0680001:3844		
Каталог координат характерных точек в системе координат: МСК-59, зона 2		
Площадь земельного участка 569 м²		
Обозначение характерных точек границ	Координаты, м	
	X	Y
4496	505733,97	2215042,96
4497	505726,92	2215034,4
4498	505722,5	2215029,04
4499	505721,55	2215027,89
4500	505726,45	2215023,72
4501	505727,42	2215024,84
4502	505733,82	2215019,37
4503	505753,43	2215042,1
4351	505757,85	2215047,23
4350	505746,7	2215057,32

4496	505733,97	2215042,96
№ участка на чертеже межевания: :3846		
Кадастровый номер земельного участка: 59:32:0680001:3846		
Каталог координат характерных точек в системе координат: МСК-59, зона 2		
Площадь земельного участка 1594 м²		
Обозначение характерных точек границ	Координаты, м	
	X	Y
2774	505714,2	2212652,19
4504	505715,65	2212653,68
4505	505702,41	2212669,21
4506	505697,2	2212674,1
4507	505691,91	2212677,5
3776	505658,21	2212644,2
3775	505674,98	2212621,25
2775	505675,47	2212620,57
2774	505714,2	2212652,19
№ участка на чертеже межевания: :3848		
Кадастровый номер земельного участка: 59:32:0680001:3848		
Каталог координат характерных точек в системе координат: МСК-59, зона 2		
Площадь земельного участка 662 м²		
Обозначение характерных точек границ	Координаты, м	
	X	Y
4419	505996,3	2215163,42
4418	506000,44	2215169,81
4417	506006,31	2215179,38
4416	506016,47	2215195,51
4210	506015,12	2215196,21
4209	506001,8	2215204,37
4508	505992,15	2215189,47
4509	505981,02	2215172,31
4419	505996,3	2215163,42
№ участка на чертеже межевания: :3862		
Кадастровый номер земельного участка: 59:32:0680001:3862		
Каталог координат характерных точек в системе координат: МСК-59, зона 2		
Площадь земельного участка 274 м²		
Обозначение характерных точек границ	Координаты, м	
	X	Y
4443	505722,42	2215114,47



4510	505730,89	2215125,24
4511	505719,16	2215134,96
4512	505715,99	2215137,38
4513	505712,44	2215133,34
4445	505706,99	2215126,13
4444	505710,39	2215123,5
4443	505722,42	2215114,47
№ участка на чертеже межевания: :3868		
Кадастровый номер земельного участка: 59:32:0680001:3868		
Каталог координат характерных точек в системе координат: МСК-59, зона 2		
Площадь земельного участка 1077 м²		
Обозначение характерных точек границ	Координаты, м	
	X	Y
4514	506095,53	2213062,88
4515	506093,71	2213064,68
4516	506072,88	2213084,95
4517	506047,71	2213060,11
4518	506051,74	2213056,63
4519	506072,94	2213041,77
4520	506074,77	2213040,14
4521	506093,24	2213060,38
4514	506095,53	2213062,88
№ участка на чертеже межевания: :3874		
Кадастровый номер земельного участка: 59:32:0680001:3874		
Каталог координат характерных точек в системе координат: МСК-59, зона 2		
Площадь земельного участка 756 м²		
Обозначение характерных точек границ	Координаты, м	
	X	Y
3980	505888,93	2215221,04
3979	505884,22	2215213,44
3978	505883,48	2215212,26
3989	505872,66	2215194,61
3988	505862,5	2215178,43
4246	505874,7	2215171,45
4245	505880	2215179,09
4475	505892,47	2215197,73
4474	505898,29	2215207,23
4473	505902,24	2215214,09
3981	505889,39	2215221,79
3980	505888,93	2215221,04
№ участка на чертеже межевания: :3879		

Кадастровый номер земельного участка: 59:32:0680001:3879		
Каталог координат характерных точек в системе координат: МСК-59, зона 2		
Площадь земельного участка 676 м²		
Обозначение характерных точек границ	Координаты, м	
	X	Y
4522	505156,86	2214285,94
4523	505157,64	2214286,76
4524	505150,1	2214294
4525	505147,68	2214296,77
4526	505138,76	2214304,43
4527	505137,76	2214305,44
4528	505136,84	2214304,4
4529	505131,48	2214298,15
4530	505124,5	2214290,01
4531	505125,54	2214288,9
4532	505129,69	2214284,5
4533	505147,59	2214267,52
4534	505154,84	2214275,34
4535	505161,1	2214281,72
4522	505156,86	2214285,94
№ участка на чертеже межевания: :3884		
Кадастровый номер земельного участка: 59:32:0680001:3884		
Каталог координат характерных точек в системе координат: МСК-59, зона 2		
Площадь земельного участка 1305 м²		
Обозначение характерных точек границ	Координаты, м	
	X	Y
1106	506086,63	2213191,92
4536	506105,53	2213209,97
4537	506087,88	2213227,3
4538	506074,48	2213240,04
4539	506068,73	2213244,84
4540	506051,22	2213227,24
4541	506063,25	2213214,98
4542	506077,41	2213200,78
1106	506086,63	2213191,92
№ участка на чертеже межевания: :3891		
Кадастровый номер земельного участка: 59:32:0680001:3891		
Каталог координат характерных точек в системе координат: МСК-59, зона 2		
Площадь земельного участка 671 м²		



Обозначение характерных точек границ	Координаты, м	
	X	Y
4543	505958,18	2215112,5
4544	505964,35	2215122,79
4545	505961	2215124,48
4546	505950,97	2215130,7
4547	505952,89	2215133,85
4548	505938,2	2215143,38
4549	505937,71	2215143,69
4550	505927,94	2215150,03
4551	505924,11	2215144,25
4552	505919,35	2215135,87
4553	505953,34	2215115,01
4543	505958,18	2215112,5
№ участка на чертеже межевания: :3895		
Кадастровый номер земельного участка: 59:32:0680001:3895		
Каталог координат характерных точек в системе координат: МСК-59, зона 2		
Площадь земельного участка 726 м²		
Обозначение характерных точек границ	Координаты, м	
	X	Y
4554	505946,18	2215216,52
4555	505940,52	2215206,94
4556	505935,85	2215199,24
4557	505951,29	2215190,15
4558	505964,22	2215211,51
4559	505972,08	2215224,45
4560	505971,01	2215225,15
4561	505957,23	2215234,19
4554	505946,18	2215216,52
№ участка на чертеже межевания: :3901		
Кадастровый номер земельного участка: 59:32:0680001:3901		
Каталог координат характерных точек в системе координат: МСК-59, зона 2		
Площадь земельного участка 889 м²		
Обозначение характерных точек границ	Координаты, м	
	X	Y
4562	505507,26	2213258,64
4563	505514,15	2213268,71
4564	505515,54	2213270,81
4565	505510,57	2213274,17
4566	505475,49	2213298,28

4567	505470,22	2213301,53
4568	505465,89	2213304,61
4569	505457,94	2213291,77
4570	505474,77	2213280,46
4571	505481,7	2213276,26
4572	505498,07	2213264,79
4562	505507,26	2213258,64
№ участка на чертеже межевания: :3904		
Кадастровый номер земельного участка: 59:32:0680001:3904		
Каталог координат характерных точек в системе координат: МСК-59, зона 2		
Площадь земельного участка 1309 м²		
Обозначение характерных точек границ	Координаты, м	
	X	Y
2272	505603,25	2215222,31
4573	505568,46	2215248,69
4574	505561,62	2215239,05
4491	505550,52	2215224,94
2271	505584,1	2215198,07
2272	505603,25	2215222,31
№ участка на чертеже межевания: :3911		
Кадастровый номер земельного участка: 59:32:0680001:3911		
Каталог координат характерных точек в системе координат: МСК-59, зона 2		
Площадь земельного участка 661 м²		
Обозначение характерных точек границ	Координаты, м	
	X	Y
4575	505987,3	2215282,73
4576	505978,68	2215268,99
4577	505978,59	2215268,85
4578	505992,69	2215260,39
4579	506013,79	2215294,03
4580	506010,77	2215295,96
4581	505999,84	2215303,21
4582	505998,89	2215301,65
4575	505987,3	2215282,73
№ участка на чертеже межевания: :3913		
Кадастровый номер земельного участка: 59:32:0680001:3913		
Каталог координат характерных точек в системе координат: МСК-59, зона 2		
Площадь земельного участка 1158 м²		



Обозначение характерных точек границ	Координаты, м	
	X	Y
4583	505919,42	2213287,74
4584	505934,44	2213279,41
4585	505952,87	2213298,05
4586	505963,21	2213308,52
4587	505950,37	2213320,79
4588	505948,35	2213322,78
4589	505947,27	2213323,56
4590	505942,79	2213325,69
4591	505931,16	2213317,68
4592	505926,08	2213311,8
4593	505924,04	2213308,07
4594	505919,78	2213299,06
4595	505918,23	2213295,33
4596	505918,54	2213290,87
4583	505919,42	2213287,74
№ участка на чертеже межевания: :3915		
Кадастровый номер земельного участка: 59:32:0680001:3915		
Каталог координат характерных точек в системе координат: МСК-59, зона 2		
Площадь земельного участка 1224 м²		
Обозначение характерных точек границ	Координаты, м	
	X	Y
4017	504646,57	2212488,69
2614	504671,62	2212471
2615	504695,08	2212454,22
4597	504707,34	2212471,23
4598	504657,71	2212505,33
4599	504657,54	2212505,08
4017	504646,57	2212488,69
№ участка на чертеже межевания: :3917		
Кадастровый номер земельного участка: 59:32:0680001:3917		
Каталог координат характерных точек в системе координат: МСК-59, зона 2		
Площадь земельного участка 943 м²		
Обозначение характерных точек границ	Координаты, м	
	X	Y
2121	506502,17	2213447,54
4600	506478,54	2213469,21
4601	506473,65	2213473,97
4213	506458,36	2213454,46

2122	506484,15	2213429,1
2121	506502,17	2213447,54
№ участка на чертеже межевания: :3923		
Кадастровый номер земельного участка: 59:32:0680001:3923		
Каталог координат характерных точек в системе координат: МСК-59, зона 2		
Площадь земельного участка 703 м²		
Обозначение характерных точек границ	Координаты, м	
	X	Y
4602	505957,95	2215305,22
4603	505949,11	2215290,43
4604	505954,17	2215287,01
4605	505957,17	2215285,05
4606	505964,37	2215278,42
4607	505976,44	2215300,1
843	505983,51	2215312,79
842	505983,09	2215313,04
4608	505968,32	2215322,16
4602	505957,95	2215305,22
№ участка на чертеже межевания: :3929		
Кадастровый номер земельного участка: 59:32:0680001:3929		
Каталог координат характерных точек в системе координат: МСК-59, зона 2		
Площадь земельного участка 945 м²		
Обозначение характерных точек границ	Координаты, м	
	X	Y
4609	506295,53	2213424,23
2853	506316,44	2213441,71
2852	506293,88	2213464,9
2851	506292,65	2213466,24
4610	506292,26	2213465,89
4611	506271	2213447,76
4609	506295,53	2213424,23
№ участка на чертеже межевания: :3930		
Кадастровый номер земельного участка: 59:32:0680001:3930		
Каталог координат характерных точек в системе координат: МСК-59, зона 2		
Площадь земельного участка 1419 м²		
Обозначение характерных точек границ	Координаты, м	
	X	Y
4612	505698,95	2215189,69



4613	505698,88	2215189,75
4614	505689,45	2215197,19
4615	505670,83	2215211,09
4616	505666,42	2215214,36
4617	505665,27	2215213,99
4618	505652,96	2215197,68
4619	505648,52	2215191,79
4620	505660,18	2215183,16
4621	505673,88	2215172,4
4622	505687,41	2215161,78
4623	505704,82	2215185,22
4612	505698,95	2215189,69
№ участка на чертеже межевания: :3945		
Кадастровый номер земельного участка: 59:32:0680001:3945		
Каталог координат характерных точек в системе координат: МСК-59, зона 2		
Площадь земельного участка 722 м²		
Обозначение характерных точек границ	Координаты, м	
	X	Y
4577	505978,59	2215268,85
4576	505978,68	2215268,99
4575	505987,3	2215282,73
4582	505998,89	2215301,65
4581	505999,84	2215303,21
844	505997,05	2215305,06
843	505983,51	2215312,79
4607	505976,44	2215300,1
4606	505964,37	2215278,42
4624	505965,1	2215277,88
4625	505969,51	2215274,96
4577	505978,59	2215268,85
№ участка на чертеже межевания: :3946		
Кадастровый номер земельного участка: 59:32:0680001:3946		
Каталог координат характерных точек в системе координат: МСК-59, зона 2		
Площадь земельного участка 1416 м²		
Обозначение характерных точек границ	Координаты, м	
	X	Y
3423	505768,51	2212582,73
1904	505750,63	2212604,43
1909	505710,49	2212575,13
3424	505728,18	2212552,67
3423	505768,51	2212582,73

№ участка на чертеже межевания: :3949		
Кадастровый номер земельного участка: 59:32:0680001:3949		
Каталог координат характерных точек в системе координат: МСК-59, зона 2		
Площадь земельного участка 1088 м²		
Обозначение характерных точек границ	Координаты, м	
	X	Y
4626	505449,41	2213286,48
4627	505451,07	2213288,92
3453	505454,68	2213294,02
3459	505453,09	2213295,14
3458	505451,69	2213296,09
3457	505430,55	2213311,14
3456	505420,4	2213318,35
3455	505410,61	2213325,29
3454	505394,91	2213335,93
3207	505385,7	2213323,41
3206	505403,66	2213311,38
3205	505439,73	2213287,28
3204	505446,56	2213282,72
4628	505448,32	2213285,03
4626	505449,41	2213286,48
№ участка на чертеже межевания: :3950		
Кадастровый номер земельного участка: 59:32:0680001:3950		
Каталог координат характерных точек в системе координат: МСК-59, зона 2		
Площадь земельного участка 715 м²		
Обозначение характерных точек границ	Координаты, м	
	X	Y
4629	504976,17	2214106,43
4630	504976,5	2214107,31
4631	504977,15	2214108,92
4632	504977,38	2214109,47
4633	504978,57	2214112,89
4634	504977,08	2214113,74
4635	504982,22	2214137,27
4636	504975,57	2214136,99
4637	504970,55	2214136,77
4638	504961,29	2214136,38
4639	504960,84	2214135,43
4640	504959,68	2214133,02
4641	504959,09	2214132,39
4642	504958,66	2214131,72





4643	504957,14	2214129,78
4644	504956,7	2214129,11
4645	504956,27	2214128,57
1204	504948,4	2214117,23
1203	504959,04	2214111,22
1202	504960,33	2214110,54
1201	504964,7	2214108,15
1200	504974,51	2214102,02
4629	504976,17	2214106,43
№ участка на чертеже межевания: :3951		
Кадастровый номер земельного участка: 59:32:0680001:3951		
Каталог координат характерных точек в системе координат: МСК-59, зона 2		
Площадь земельного участка 1546 м²		
Обозначение характерных точек границ	Координаты, м	
	X	Y
1772	505575,54	2212483,18
1798	505559,42	2212502,4
3695	505540,37	2212525,21
4646	505521,03	2212506,82
4647	505523,72	2212502,51
4648	505534,59	2212487,07
4649	505536,25	2212484,86
1774	505550,7	2212464,2
1773	505561,91	2212472,75
1772	505575,54	2212483,18
№ участка на чертеже межевания: :3954		
Кадастровый номер земельного участка: 59:32:0680001:3954		
Каталог координат характерных точек в системе координат: МСК-59, зона 2		
Площадь земельного участка 1027 м²		
Обозначение характерных точек границ	Координаты, м	
	X	Y
2200	506258,97	2213074,79
4650	506290,93	2213048,38
4651	506297,13	2213048,18
4652	506309,32	2213060,62
4653	506307,36	2213062,39
2201	506275,63	2213091,95
2200	506258,97	2213074,79
№ участка на чертеже межевания: :3961		
Кадастровый номер земельного участка: 59:32:0680001:3961		

Каталог координат характерных точек в системе координат: МСК-59, зона 2		
Площадь земельного участка 1095 м²		
Обозначение характерных точек границ	Координаты, м	
	X	Y
1957	504974,34	2214526,46
1961	504976,84	2214529,71
1960	504999,74	2214559,57
4654	504999,9	2214559,78
4655	504979,64	2214575,77
404	504977,11	2214572,73
403	504953,91	2214544,25
4656	504956,8	2214541,6
1957	504974,34	2214526,46
№ участка на чертеже межевания: :3963		
Кадастровый номер земельного участка: 59:32:0680001:3963		
Каталог координат характерных точек в системе координат: МСК-59, зона 2		
Площадь земельного участка 345 м²		
Обозначение характерных точек границ	Координаты, м	
	X	Y
4657	505665,34	2215171,79
4658	505670,15	2215167,69
4621	505673,88	2215172,4
4620	505660,18	2215183,16
4619	505648,52	2215191,79
4659	505638,21	2215178,17
4660	505645,8	2215172,43
4661	505649,47	2215169,65
4662	505653,72	2215175,18
4663	505654,55	2215176,44
4664	505656,22	2215178,92
4657	505665,34	2215171,79
№ участка на чертеже межевания: :3964		
Кадастровый номер земельного участка: 59:32:0680001:3964		
Каталог координат характерных точек в системе координат: МСК-59, зона 2		
Площадь земельного участка 1542 м²		
Обозначение характерных точек границ	Координаты, м	
	X	Y
4665	505824,46	2215205,54
4666	505830,07	2215201,22



3985	505849,19	2215187,79
3984	505871,87	2215223,54
3983	505876,26	2215230,46
4667	505850,08	2215247,6
4665	505824,46	2215205,54
№ участка на чертеже межевания: :3968		
Кадастровый номер земельного участка: 59:32:0680001:3968		
Каталог координат характерных точек в системе координат: МСК-59, зона 2		
Площадь земельного участка 906 м²		
Обозначение характерных точек границ	Координаты, м	
	X	Y
4668	504832,51	2213384,82
4669	504827,57	2213391,26
4670	504823,31	2213396,69
44	504816,32	2213405,58
43	504792,04	2213385,24
2411	504792,33	2213384,94
2410	504804,88	2213371,99
4671	504815,42	2213361,09
4672	504826,73	2213376,18
4668	504832,51	2213384,82
№ участка на чертеже межевания: :3969		
Кадастровый номер земельного участка: 59:32:0680001:3969		
Каталог координат характерных точек в системе координат: МСК-59, зона 2		
Площадь земельного участка 689 м²		
Обозначение характерных точек границ	Координаты, м	
	X	Y
4673	506004,56	2215247,41
4674	505995,6	2215233,24
4675	505984,72	2215216,16
4676	505986	2215215,33
4208	506000,08	2215205,52
4207	506010,92	2215223,49
4206	506017,57	2215235
4205	506019,81	2215239,19
4673	506004,56	2215247,41
№ участка на чертеже межевания: :3972		
Кадастровый номер земельного участка: 59:32:0680001:3972		
Каталог координат характерных точек в системе координат: МСК-59, зона 2		

Площадь земельного участка 353 м²		
Обозначение характерных точек границ	Координаты, м	
	X	Y
4677	505769,26	2215013,13
4440	505781,53	2215026,81
4439	505780,7	2215027,55
4438	505770,68	2215036,33
4678	505770,04	2215036,9
4679	505758,88	2215024,73
4680	505753,38	2215018,23
4681	505750,1	2215014,35
4682	505745,48	2215008,9
4683	505745,19	2215008,56
4684	505745,44	2215008,36
4685	505745,65	2215008,59
4686	505748,14	2215006,48
4687	505752,93	2215012,1
4688	505760,27	2215020,72
4677	505769,26	2215013,13
№ участка на чертеже межевания: :3973		
Кадастровый номер земельного участка: 59:32:0680001:3973		
Каталог координат характерных точек в системе координат: МСК-59, зона 2		
Площадь земельного участка 404 м²		
Обозначение характерных точек границ	Координаты, м	
	X	Y
4689	505767,83	2215002,42
4690	505774,5	2215010,29
4691	505780,25	2215016,23
4692	505784,16	2215021,13
4693	505785,75	2215023,11
4441	505782,07	2215026,34
4440	505781,53	2215026,81
4677	505769,26	2215013,13
4688	505760,27	2215020,72
4687	505752,93	2215012,1
4686	505748,14	2215006,48
4694	505750,25	2215004,95
4695	505751,27	2215006,19
4696	505755,79	2215002,78
4697	505762,85	2214997,18
4689	505767,83	2215002,42
№ участка на чертеже межевания: :3977		





Кадастровый номер земельного участка: 59:32:0680001:3977		
Каталог координат характерных точек в системе координат: МСК-59, зона 2		
Площадь земельного участка 1830 м²		
Обозначение характерных точек границ	Координаты, м	
	X	Y
4698	505708,68	2215219,58
4699	505718,32	2215212,22
4700	505718,04	2215211,81
4701	505722,56	2215208,44
4702	505745,69	2215238,23
4703	505706,53	2215268,06
4704	505684	2215238,08
4698	505708,68	2215219,58
№ участка на чертеже межевания: :4014		
Кадастровый номер земельного участка: 59:32:0680001:4014		
Каталог координат характерных точек в системе координат: МСК-59, зона 2		
Площадь земельного участка 787 м²		
Обозначение характерных точек границ	Координаты, м	
	X	Y
4705	504894,78	2213554,54
4706	504893	2213556,21
2927	504874,51	2213573,67
2945	504870,56	2213570,09
1895	504867,09	2213566,95
1894	504866,34	2213566,27
1893	504865,99	2213565,95
1892	504865,1	2213566,65
1891	504862,73	2213564,38
1890	504857,21	2213559,79
1889	504855,22	2213558,42
4707	504856,69	2213556,6
4708	504859,75	2213552,67
4709	504858,11	2213551,25
4710	504872,94	2213536,22
4711	504873,14	2213536,02
4712	504874,14	2213535
4705	504894,78	2213554,54
№ участка на чертеже межевания: :4016		
Кадастровый номер земельного участка: 59:32:0680001:4016		

Каталог координат характерных точек в системе координат: МСК-59, зона 2		
Площадь земельного участка 929 м²		
Обозначение характерных точек границ	Координаты, м	
	X	Y
4713	505426,71	2214878,19
4714	505416,78	2214886,74
4715	505403,56	2214899,36
4716	505398,29	2214904,39
4717	505381,86	2214886,55
4718	505380,78	2214885,26
4719	505410,19	2214861,76
4720	505423,32	2214874,82
4713	505426,71	2214878,19
№ участка на чертеже межевания: :4018		
Кадастровый номер земельного участка: 59:32:0680001:4018		
Каталог координат характерных точек в системе координат: МСК-59, зона 2		
Площадь земельного участка 296 м²		
Обозначение характерных точек границ	Координаты, м	
	X	Y
4680	505753,38	2215018,23
4679	505758,88	2215024,73
4678	505770,04	2215036,9
4353	505758,51	2215046,93
4352	505758,37	2215046,77
4351	505757,85	2215047,23
4503	505753,43	2215042,1
4721	505755,99	2215039,93
4722	505753,14	2215036,26
4723	505753,73	2215035,81
4724	505753,07	2215035,2
4725	505753,82	2215034,27
4726	505747,48	2215026,79
4727	505747,18	2215026,43
4728	505749,47	2215024,54
4729	505748,13	2215022,84
4680	505753,38	2215018,23
№ участка на чертеже межевания: :4022		
Кадастровый номер земельного участка: 59:32:0680001:4022		
Каталог координат характерных точек в системе координат: МСК-59, зона 2		
Площадь земельного участка 1923 м²		



Обозначение характерных точек границ	Координаты, м	
	X	Y
4730	505389,52	2214466,69
4731	505403,08	2214499,96
4732	505416,31	2214518,35
4733	505402,65	2214544,81
3744	505398,55	2214552,76
3743	505385,82	2214541,52
3742	505379,14	2214535,89
3741	505370,58	2214528,68
4734	505380,17	2214514,24
4735	505380,41	2214514,15
4736	505380,78	2214514,02
4737	505381,38	2214489,52
4738	505379,7	2214483,47
4739	505378,2	2214476,87
4730	505389,52	2214466,69
№ участка на чертеже межевания: :4024		
Кадастровый номер земельного участка: 59:32:0680001:4024		
Каталог координат характерных точек в системе координат: МСК-59, зона 2		
Площадь земельного участка 1454 м <sup>2</sup>		
Обозначение характерных точек границ	Координаты, м	
	X	Y
4740	504249,24	2212940,11
4741	504292,84	2212977,22
4742	504286,51	2212982,85
4743	504268,28	2212995,59
4744	504258,78	2212980,48
4745	504247,06	2212963,86
4746	504238,18	2212953,02
4747	504237,62	2212952,33
4748	504238,22	2212951,94
4749	504237,45	2212950,76
4750	504236,72	2212951,23
4751	504226,85	2212939,18
4752	504246	2212936
4740	504249,24	2212940,11
№ участка на чертеже межевания: :4033		
Кадастровый номер земельного участка: 59:32:0680001:4033		
Каталог координат характерных точек в системе координат: МСК-59, зона 2		
Площадь земельного участка 1269 м <sup>2</sup>		

Обозначение характерных точек границ	Координаты, м	
	X	Y
4753	505936,61	2213508,46
4754	505911,86	2213525,77
4755	505890,02	2213490,3
4756	505889,78	2213490
4757	505891,9	2213488,53
4758	505900,36	2213482,34
4759	505914,63	2213472,81
4753	505936,61	2213508,46
№ участка на чертеже межевания: :4035		
Кадастровый номер земельного участка: 59:32:0680001:4035		
Каталог координат характерных точек в системе координат: МСК-59, зона 2		
Площадь земельного участка 1308 м <sup>2</sup>		
Обозначение характерных точек границ	Координаты, м	
	X	Y
2272	505603,25	2215222,31
3428	505622,23	2215246,45
3436	505587,23	2215271,84
4760	505585,05	2215269,06
4761	505580,23	2215262,52
4573	505568,46	2215248,69
2272	505603,25	2215222,31
№ участка на чертеже межевания: :4040		
Кадастровый номер земельного участка: 59:32:0680001:4040		
Каталог координат характерных точек в системе координат: МСК-59, зона 2		
Площадь земельного участка 1045 м <sup>2</sup>		
Обозначение характерных точек границ	Координаты, м	
	X	Y
1111	506429,46	2213483,59
1110	506398,45	2213511,58
4762	506397,77	2213510,94
4763	506379,92	2213495,1
4764	506411,57	2213466,33
1111	506429,46	2213483,59
№ участка на чертеже межевания: :4049		
Кадастровый номер земельного участка: 59:32:0680001:4049		
Каталог координат характерных точек в системе координат: МСК-59, зона 2		



Площадь земельного участка 960 м²		
Обозначение характерных точек границ	Координаты, м	
	X	Y
4765	504959,23	2213183,87
2597	504944,15	2213195,31
2022	504913,8	2213153
4409	504927,81	2213141,95
4765	504959,23	2213183,87
№ участка на чертеже межевания: :4298		
Кадастровый номер земельного участка: 59:32:0680001:4298		
Каталог координат характерных точек в системе координат: МСК-59, зона 2		
Площадь земельного участка 1187 м²		
Обозначение характерных точек границ	Координаты, м	
	X	Y
4766	504451,15	2213229,63
4767	504440,8	2213221
4768	504434,26	2213215,55
4769	504435,15	2213214,55
4770	504458,3	2213188,99
186	504483,62	2213211,97
185	504472,71	2213223,5
184	504459,95	2213236,97
4766	504451,15	2213229,63
№ участка на чертеже межевания: :4299		
Кадастровый номер земельного участка: 59:32:0680001:4299		
Каталог координат характерных точек в системе координат: МСК-59, зона 2		
Площадь земельного участка 1431 м²		
Обозначение характерных точек границ	Координаты, м	
	X	Y
4771	505604,67	2213507,41
1360	505570,28	2213530,19
2690	505553	2213500,26
3976	505588,53	2213477,33
4771	505604,67	2213507,41
№ участка на чертеже межевания: :4301		
Кадастровый номер земельного участка: 59:32:0680001:4301		
Каталог координат характерных точек в системе координат: МСК-59, зона 2		
Площадь земельного участка 792 м²		

Обозначение характерных точек границ	Координаты, м	
	X	Y
4671	504815,42	2213361,09
2410	504804,88	2213371,99
2409	504775,61	2213342,83
4772	504785,46	2213332,84
4773	504788,49	2213329,68
4774	504791,84	2213326,17
4671	504815,42	2213361,09
№ участка на чертеже межевания: :4303		
Кадастровый номер земельного участка: 59:32:0680001:4303		
Каталог координат характерных точек в системе координат: МСК-59, зона 2		
Площадь земельного участка 1355 м²		
Обозначение характерных точек границ	Координаты, м	
	X	Y
4775	504311,65	2213288,13
1734	504324,71	2213300,53
1733	504326,09	2213301,84
1752	504353,23	2213325,51
4776	504337,95	2213342,8
4777	504335,7	2213340,95
4778	504293,41	2213305,01
4779	504302,15	2213296,55
4775	504311,65	2213288,13
№ участка на чертеже межевания: :4305		
Кадастровый номер земельного участка: 59:32:0680001:4305		
Каталог координат характерных точек в системе координат: МСК-59, зона 2		
Площадь земельного участка 1348 м²		
Обозначение характерных точек границ	Координаты, м	
	X	Y
59	505078,53	2214342,88
68	505099,97	2214374,31
4780	505095,57	2214377,34
4781	505094,09	2214379,11
4782	505093,73	2214379,54
4783	505090,5	2214381,39
4784	505078,22	2214388,41
4785	505075,31	2214390,08
4786	505070,49	2214392,83
4787	505068,53	2214393,94



4788	505056,61	2214371,04
4789	505050,77	2214359,7
4790	505059,37	2214354,56
4791	505075,62	2214344,65
59	505078,53	2214342,88
№ участка на чертеже межевания: :4311		
Кадастровый номер земельного участка: 59:32:0680001:4311		
Каталог координат характерных точек в системе координат: МСК-59, зона 2		
Площадь земельного участка 1257 м <sup>2</sup>		
Обозначение характерных точек границ	Координаты, м	
	X	Y
3014	504931,21	2213998,94
3013	504935,94	2214015,72
4792	504898,9	2214028,92
4793	504894,75	2214032,61
4794	504883,62	2214042,53
4795	504880,71	2214039,01
4796	504874,96	2214031,73
4797	504872,68	2214028,26
4798	504880,58	2214022,61
4799	504925	2213991,22
4800	504927,02	2213991,73
3014	504931,21	2213998,94
№ участка на чертеже межевания: :4313		
Кадастровый номер земельного участка: 59:32:0680001:4313		
Каталог координат характерных точек в системе координат: МСК-59, зона 2		
Площадь земельного участка 1785 м <sup>2</sup>		
Обозначение характерных точек границ	Координаты, м	
	X	Y
4801	506057,48	2215717,64
4802	506055,44	2215718,06
4803	506050,76	2215719,63
4804	506043,58	2215721,52
4805	506041,65	2215722,03
4806	506034,26	2215723,96
4807	506031,93	2215724,68
4808	506031,78	2215724,73
4809	506031,44	2215723,98
4810	506026,66	2215708,9
4811	506022,61	2215695,07
4812	506021,65	2215691,78

1427	506024,41	2215690,95
1423	506049,88	2215683,28
1422	506053,51	2215682,16
1426	506070,01	2215677,22
4813	506081,02	2215711
4801	506057,48	2215717,64
№ участка на чертеже межевания: :4318		
Кадастровый номер земельного участка: 59:32:0680001:4318		
Каталог координат характерных точек в системе координат: МСК-59, зона 2		
Площадь земельного участка 1260 м <sup>2</sup>		
Обозначение характерных точек границ	Координаты, м	
	X	Y
4814	505674,25	2215353,38
4815	505673,51	2215352,3
4816	505670,5	2215347,93
4817	505670,48	2215344,29
4818	505662,7	2215332,95
4819	505692,51	2215310,37
4820	505711,55	2215337,5
4821	505680,94	2215359,58
4822	505677,85	2215358,62
4814	505674,25	2215353,38
№ участка на чертеже межевания: :4319		
Кадастровый номер земельного участка: 59:32:0680001:4319		
Каталог координат характерных точек в системе координат: МСК-59, зона 2		
Площадь земельного участка 1316 м <sup>2</sup>		
Обозначение характерных точек границ	Координаты, м	
	X	Y
4819	505692,51	2215310,37
4823	505714,65	2215290,08
4824	505718,09	2215286,93
4825	505720,12	2215285,42
4826	505721,25	2215286,99
4827	505741,97	2215315,87
4820	505711,55	2215337,5
4819	505692,51	2215310,37
№ участка на чертеже межевания: :4322		
Кадастровый номер земельного участка: 59:32:0680001:4322		
Каталог координат характерных точек в системе координат: МСК-59, зона 2		



Площадь земельного участка 1512 м <sup>2</sup>		
Обозначение характерных точек границ	Координаты, м	
	X	Y
4828	505734,69	2215370,37
4829	505704,12	2215392,28
4821	505680,94	2215359,58
4820	505711,55	2215337,5
4828	505734,69	2215370,37
№ участка на чертеже межевания: :4323		
Кадастровый номер земельного участка: 59:32:0680001:4323		
Каталог координат характерных точек в системе координат: МСК-59, зона 2		
Площадь земельного участка 1504 м <sup>2</sup>		
Обозначение характерных точек границ	Координаты, м	
	X	Y
4820	505711,55	2215337,5
4827	505741,97	2215315,87
4830	505765,29	2215348,36
4828	505734,69	2215370,37
4820	505711,55	2215337,5
№ участка на чертеже межевания: :4325		
Кадастровый номер земельного участка: 59:32:0680001:4325		
Каталог координат характерных точек в системе координат: МСК-59, зона 2		
Площадь земельного участка 1281 м <sup>2</sup>		
Обозначение характерных точек границ	Координаты, м	
	X	Y
4831	505772,67	2215294,03
4832	505785,46	2215284,93
4833	505792,37	2215280,02
4834	505799,96	2215274,91
4835	505821	2215308,91
4836	505813,33	2215314,18
4837	505795,84	2215326,62
4831	505772,67	2215294,03
№ участка на чертеже межевания: :4331		
Кадастровый номер земельного участка: 59:32:0680001:4331		
Каталог координат характерных точек в системе координат: МСК-59, зона 2		
Площадь земельного участка 1488 м <sup>2</sup>		

Обозначение характерных точек границ	Координаты, м	
	X	Y
4838	505767,48	2215416,14
4839	505798,04	2215394,41
4840	505820,7	2215427,55
4841	505790,66	2215448,73
4838	505767,48	2215416,14
№ участка на чертеже межевания: :4332		
Кадастровый номер земельного участка: 59:32:0680001:4332		
Каталог координат характерных точек в системе координат: МСК-59, зона 2		
Площадь земельного участка 1526 м <sup>2</sup>		
Обозначение характерных точек границ	Координаты, м	
	X	Y
4842	505828,6	2215372,67
4843	505851,96	2215406,23
4840	505820,7	2215427,55
4839	505798,04	2215394,41
4844	505813,32	2215383,54
4842	505828,6	2215372,67
№ участка на чертеже межевания: :4333		
Кадастровый номер земельного участка: 59:32:0680001:4333		
Каталог координат характерных точек в системе координат: МСК-59, зона 2		
Площадь земельного участка 954 м <sup>2</sup>		
Обозначение характерных точек границ	Координаты, м	
	X	Y
4842	505828,6	2215372,67
4845	505842,5	2215362,78
4846	505847,5	2215359,23
4847	505871,11	2215393
4848	505856,78	2215402,9
4843	505851,96	2215406,23
4842	505828,6	2215372,67
№ участка на чертеже межевания: :4340		
Кадастровый номер земельного участка: 59:32:0680001:4340		
Каталог координат характерных точек в системе координат: МСК-59, зона 2		
Площадь земельного участка 1463 м <sup>2</sup>		



Обозначение характерных точек границ	Координаты, м	
	X	Y
4849	505874,02	2215458,77
4850	505877,16	2215456,54
4851	505888,59	2215448,41
4852	505902,04	2215488,38
4853	505877,15	2215505,64
4854	505853,97	2215473,05
4849	505874,02	2215458,77
№ участка на чертеже межевания: :4341		
Кадастровый номер земельного участка: 59:32:0680001:4341		
Каталог координат характерных точек в системе координат: МСК-59, зона 2		
Площадь земельного участка 1507 м <sup>2</sup>		
Обозначение характерных точек границ	Координаты, м	
	X	Y
4855	505856,15	2215540,81
4856	505879,34	2215573,42
4857	505848,68	2215595,36
4858	505825,57	2215562,58
4855	505856,15	2215540,81
№ участка на чертеже межевания: :4343		
Кадастровый номер земельного участка: 59:32:0680001:4343		
Каталог координат характерных точек в системе координат: МСК-59, зона 2		
Площадь земельного участка 1178 м <sup>2</sup>		
Обозначение характерных точек границ	Координаты, м	
	X	Y
4859	505895,06	2215513,14
4860	505905,97	2215505,38
4861	505918,23	2215545,75
4862	505908,01	2215553,02
4863	505899,71	2215558,93
4864	505876,52	2215526,32
4859	505895,06	2215513,14
№ участка на чертеже межевания: :4344		
Кадастровый номер земельного участка: 59:32:0680001:4344		
Каталог координат характерных точек в системе координат: МСК-59, зона 2		
Площадь земельного участка 1507 м <sup>2</sup>		

Обозначение характерных точек границ	Координаты, м	
	X	Y
4856	505879,34	2215573,42
4865	505902,4	2215606,13
4866	505871,95	2215628,06
4857	505848,68	2215595,36
4856	505879,34	2215573,42
№ участка на чертеже межевания: :4345		
Кадастровый номер земельного участка: 59:32:0680001:4345		
Каталог координат характерных точек в системе координат: МСК-59, зона 2		
Площадь земельного участка 1006 м <sup>2</sup>		
Обозначение характерных точек границ	Координаты, м	
	X	Y
4856	505879,34	2215573,42
4863	505899,71	2215558,93
4867	505918,31	2215585,07
4868	505923,08	2215591,62
4865	505902,4	2215606,13
4856	505879,34	2215573,42
№ участка на чертеже межевания: :4346		
Кадастровый номер земельного участка: 59:32:0680001:4346		
Каталог координат характерных точек в системе координат: МСК-59, зона 2		
Площадь земельного участка 642 м <sup>2</sup>		
Обозначение характерных точек границ	Координаты, м	
	X	Y
4863	505899,71	2215558,93
4862	505908,01	2215553,02
4861	505918,23	2215545,75
4869	505930,5	2215586,1
4868	505923,08	2215591,62
4867	505918,31	2215585,07
4863	505899,71	2215558,93
№ участка на чертеже межевания: :4347		
Кадастровый номер земельного участка: 59:32:0680001:4347		
Каталог координат характерных точек в системе координат: МСК-59, зона 2		
Площадь земельного участка 1399 м <sup>2</sup>		





Обозначение характерных точек границ	Координаты, м	
	X	Y
4870	505934,34	2215680,49
4871	505924,34	2215701,76
4872	505911,77	2215684,09
4873	505881,36	2215641,37
4874	505897,84	2215629,39
4870	505934,34	2215680,49
№ участка на чертеже межевания: :4348		
Кадастровый номер земельного участка: 59:32:0680001:4348		
Каталог координат характерных точек в системе координат: МСК-59, зона 2		
Площадь земельного участка 1328 м²		
Обозначение характерных точек границ	Координаты, м	
	X	Y
4874	505897,84	2215629,39
4875	505916,94	2215615,52
4876	505937,15	2215643,95
4877	505945,93	2215656,3
4878	505943,05	2215662,37
4870	505934,34	2215680,49
4874	505897,84	2215629,39
№ участка на чертеже межевания: :4349		
Кадастровый номер земельного участка: 59:32:0680001:4349		
Каталог координат характерных точек в системе координат: МСК-59, зона 2		
Площадь земельного участка 814 м²		
Обозначение характерных точек границ	Координаты, м	
	X	Y
4879	505951,42	2215644,78
4877	505945,93	2215656,3
4876	505937,15	2215643,95
4875	505916,94	2215615,52
4880	505936,58	2215601,16
4881	505950,2	2215641,22
4879	505951,42	2215644,78
№ участка на чертеже межевания: :4354		
Кадастровый номер земельного участка: 59:32:0680001:4354		
Каталог координат характерных точек в системе координат: МСК-59, зона 2		
Площадь земельного участка 1184 м²		

Обозначение характерных точек границ	Координаты, м	
	X	Y
1442	504746,89	2213187,67
1732	504761,4	2213207
1731	504725,77	2213235,94
4882	504716,6	2213224,22
4883	504713,29	2213226,39
4884	504707,53	2213217,49
4885	504710,26	2213215,6
1443	504710,75	2213215,27
1442	504746,89	2213187,67
№ участка на чертеже межевания: :4355		
Кадастровый номер земельного участка: 59:32:0680001:4355		
Каталог координат характерных точек в системе координат: МСК-59, зона 2		
Площадь земельного участка 1786 м²		
Обозначение характерных точек границ	Координаты, м	
	X	Y
4886	504870,48	2214116,6
4887	504899,08	2214088,76
4888	504900,31	2214087,56
4889	504902,05	2214085,87
4890	504902,56	2214085,4
4891	504916,66	2214102,31
4892	504929,24	2214118,07
4893	504927,38	2214119,72
4894	504911,2	2214133,97
4895	504889,6	2214142,43
4896	504885,32	2214136,64
4897	504879,57	2214128,86
4886	504870,48	2214116,6
№ участка на чертеже межевания: :4356		
Кадастровый номер земельного участка: 59:32:0680001:4356		
Каталог координат характерных точек в системе координат: МСК-59, зона 2		
Площадь земельного участка 153 м²		
Обозначение характерных точек границ	Координаты, м	
	X	Y
4898	504870,84	2214134,8
4899	504862,83	2214123,81
4900	504862,68	2214123,61
4886	504870,48	2214116,6



4897	504879,57	2214128,86
4898	504870,84	2214134,8
№ участка на чертеже межевания: :4359		
Кадастровый номер земельного участка: 59:32:0680001:4359		
Каталог координат характерных точек в системе координат: МСК-59, зона 2		
Площадь земельного участка 1372 м²		
Обозначение характерных точек границ	Координаты, м	
	X	Y
1341	505080,77	2213561,15
4901	505085,55	2213566,03
4902	505089,8	2213570,69
4903	505107,6	2213590,4
4904	505115,45	2213600,4
4905	505117	2213602,33
4906	505119,19	2213605,08
4907	505121,97	2213608,55
4908	505123,92	2213610,99
4909	505123,92	2213611
362	505115,82	2213617,46
361	505111,63	2213624,41
380	505108,31	2213629,16
4910	505096,89	2213615,55
4911	505100,85	2213611,99
4912	505092,75	2213602,28
4913	505089,43	2213599,13
4914	505088,47	2213597,87
4915	505084,66	2213594,24
4916	505081,75	2213591,18
4917	505076,97	2213587,04
4918	505069,49	2213580,79
1342	505065,7	2213576,98
1341	505080,77	2213561,15
№ участка на чертеже межевания: :4362		
Кадастровый номер земельного участка: 59:32:0680001:4362		
Каталог координат характерных точек в системе координат: МСК-59, зона 2		
Площадь земельного участка 816 м²		
Обозначение характерных точек границ	Координаты, м	
	X	Y
4919	504820,77	2212789,49
4920	504804,79	2212802,01
4921	504788,01	2212779,53

4922	504810,33	2212762,53
4923	504812,26	2212765,33
4924	504816,04	2212770,82
4925	504818,11	2212773,58
4926	504824,75	2212782,92
4927	504830,52	2212790,11
4928	504825,09	2212794,14
4919	504820,77	2212789,49
№ участка на чертеже межевания: :4366		
Кадастровый номер земельного участка: 59:32:0680001:4366		
Каталог координат характерных точек в системе координат: МСК-59, зона 2		
Площадь земельного участка 1423 м²		
Обозначение характерных точек границ	Координаты, м	
	X	Y
934	505292,82	2213164,95
4929	505276,76	2213142,42
4930	505272,02	2213135,67
4931	505272,66	2213134,99
4932	505304,32	2213112,27
4933	505320,89	2213135,07
2247	505324,42	2213140,93
930	505323,74	2213141,42
934	505292,82	2213164,95
№ участка на чертеже межевания: :4375		
Кадастровый номер земельного участка: 59:32:0680001:4375		
Каталог координат характерных точек в системе координат: МСК-59, зона 2		
Площадь земельного участка 1207 м²		
Обозначение характерных точек границ	Координаты, м	
	X	Y
4934	504773,54	2212444,86
4935	504774,07	2212444,44
4936	504786,25	2212461,79
4937	504772,59	2212471,98
4938	504746,54	2212491,53
4939	504745,88	2212491,99
4940	504732	2212472,47
1064	504733,36	2212471,45
1063	504771,84	2212442,67
4934	504773,54	2212444,86
№ участка на чертеже межевания: :4378		





Кадастровый номер земельного участка: 59:32:0680001:4378		
Каталог координат характерных точек в системе координат: МСК-59, зона 2		
Площадь земельного участка 865 м²		
Обозначение характерных точек границ	Координаты, м	
	X	Y
4941	505418,97	2213916,33
4942	505422,22	2213920,78
4943	505427	2213927,22
4944	505437,65	2213941,56
4945	505438,25	2213942,37
4946	505417,04	2213958,03
4947	505397,26	2213930,92
4941	505418,97	2213916,33
№ участка на чертеже межевания: :4380		
Кадастровый номер земельного участка: 59:32:0680001:4380		
Каталог координат характерных точек в системе координат: МСК-59, зона 2		
Площадь земельного участка 1514 м²		
Обозначение характерных точек границ	Координаты, м	
	X	Y
4948	505608,15	2215480,37
4949	505638,52	2215458,24
4950	505662,04	2215491,12
4951	505631,33	2215512,98
4948	505608,15	2215480,37
№ участка на чертеже межевания: :4382		
Кадастровый номер земельного участка: 59:32:0680001:4382		
Каталог координат характерных точек в системе координат: МСК-59, зона 2		
Площадь земельного участка 1511 м²		
Обозначение характерных точек границ	Координаты, м	
	X	Y
4952	505692,76	2215469,29
4953	505686,95	2215460,73
4954	505681,93	2215453,47
4955	505669,83	2215436,01
4956	505700,28	2215414,6
4957	505723,62	2215447,16
4952	505692,76	2215469,29
№ участка на чертеже межевания: :4383		

Кадастровый номер земельного участка: 59:32:0680001:4383		
Каталог координат характерных точек в системе координат: МСК-59, зона 2		
Площадь земельного участка 1507 м²		
Обозначение характерных точек границ	Координаты, м	
	X	Y
4951	505631,33	2215512,98
4958	505654,51	2215545,57
4959	505623,8	2215567,41
4960	505600,62	2215534,82
4951	505631,33	2215512,98
№ участка на чертеже межевания: :4386		
Кадастровый номер земельного участка: 59:32:0680001:4386		
Каталог координат характерных точек в системе координат: МСК-59, зона 2		
Площадь земельного участка 1526 м²		
Обозначение характерных точек границ	Координаты, м	
	X	Y
4952	505692,76	2215469,29
4957	505723,62	2215447,16
4961	505747,01	2215480,13
4962	505715,95	2215501,89
4952	505692,76	2215469,29
№ участка на чертеже межевания: :4387		
Кадастровый номер земельного участка: 59:32:0680001:4387		
Каталог координат характерных точек в системе координат: МСК-59, зона 2		
Площадь земельного участка 1513 м²		
Обозначение характерных точек границ	Координаты, м	
	X	Y
4963	505656,55	2215613,46
4964	505633,36	2215580,86
4965	505664,09	2215558,85
4966	505687,27	2215591,62
4967	505671,91	2215602,55
4963	505656,55	2215613,46
№ участка на чертеже межевания: :4388		
Кадастровый номер земельного участка: 59:32:0680001:4388		
Каталог координат характерных точек в системе координат: МСК-59, зона 2		



Площадь земельного участка 1507 м²		
Обозначение характерных точек границ	Координаты, м	
	X	Y
4965	505664,09	2215558,85
4968	505694,69	2215537,04
4969	505717,83	2215569,82
4966	505687,27	2215591,62
4965	505664,09	2215558,85
№ участка на чертеже межевания: :4389		
Кадастровый номер земельного участка: 59:32:0680001:4389		
Каталог координат характерных точек в системе координат: МСК-59, зона 2		
Площадь земельного участка 1523 м²		
Обозначение характерных точек границ	Координаты, м	
	X	Y
4968	505694,69	2215537,04
4970	505725,47	2215515,04
4971	505748,77	2215547,88
4969	505717,83	2215569,82
4968	505694,69	2215537,04
№ участка на чертеже межевания: :4390		
Кадастровый номер земельного участка: 59:32:0680001:4390		
Каталог координат характерных точек в системе координат: МСК-59, зона 2		
Площадь земельного участка 1524 м²		
Обозначение характерных точек границ	Координаты, м	
	X	Y
4970	505725,47	2215515,04
4972	505756,25	2215493,04
4973	505779,59	2215525,79
4971	505748,77	2215547,88
4970	505725,47	2215515,04
№ участка на чертеже межевания: :4392		
Кадастровый номер земельного участка: 59:32:0680001:4392		
Каталог координат характерных точек в системе координат: МСК-59, зона 2		
Площадь земельного участка 1498 м²		
Обозначение характерных точек границ	Координаты, м	
	X	Y

4966	505687,27	2215591,62
4969	505717,83	2215569,82
4974	505740,88	2215602,6
4975	505710,45	2215624,21
4966	505687,27	2215591,62
№ участка на чертеже межевания: :4393		
Кадастровый номер земельного участка: 59:32:0680001:4393		
Каталог координат характерных точек в системе координат: МСК-59, зона 2		
Площадь земельного участка 1523 м²		
Обозначение характерных точек границ	Координаты, м	
	X	Y
4969	505717,83	2215569,82
4971	505748,77	2215547,88
4976	505771,95	2215580,57
4974	505740,88	2215602,6
4969	505717,83	2215569,82
№ участка на чертеже межевания: :4394		
Кадастровый номер земельного участка: 59:32:0680001:4394		
Каталог координат характерных точек в системе координат: МСК-59, зона 2		
Площадь земельного участка 1525 м²		
Обозначение характерных точек границ	Координаты, м	
	X	Y
4971	505748,77	2215547,88
4973	505779,59	2215525,79
4977	505802,97	2215558,6
4976	505771,95	2215580,57
4971	505748,77	2215547,88
№ участка на чертеже межевания: :4398		
Кадастровый номер земельного участка: 59:32:0680001:4398		
Каталог координат характерных точек в системе координат: МСК-59, зона 2		
Площадь земельного участка 1520 м²		
Обозначение характерных точек границ	Координаты, м	
	X	Y
4978	505781,43	2215593,96
4979	505812,29	2215571,9
4980	505835,54	2215604,56
4981	505804,61	2215626,56
4978	505781,43	2215593,96



№ участка на чертеже межевания: :4400		
Кадастровый номер земельного участка: 59:32:0680001:4400		
Каталог координат характерных точек в системе координат: МСК-59, зона 2		
Площадь земельного участка 1508 м²		
Обозначение характерных точек границ	Координаты, м	
	X	Y
4982	505743,22	2215670,29
4983	505773,9	2215648,4
4984	505797,22	2215681,07
4985	505766,87	2215702,84
4982	505743,22	2215670,29
№ участка на чертеже межевания: :4401		
Кадастровый номер земельного участка: 59:32:0680001:4401		
Каталог координат характерных точек в системе координат: МСК-59, зона 2		
Площадь земельного участка 1503 м²		
Обозначение характерных точек границ	Координаты, м	
	X	Y
4983	505773,9	2215648,4
4981	505804,61	2215626,56
4986	505827,55	2215659,37
4984	505797,22	2215681,07
4983	505773,9	2215648,4
№ участка на чертеже межевания: :4402		
Кадастровый номер земельного участка: 59:32:0680001:4402		
Каталог координат характерных точек в системе координат: МСК-59, зона 2		
Площадь земельного участка 1531 м²		
Обозначение характерных точек границ	Координаты, м	
	X	Y
4980	505835,54	2215604,56
4987	505858,87	2215637,34
4988	505853,4	2215641,24
4986	505827,55	2215659,37
4981	505804,61	2215626,56
4980	505835,54	2215604,56
№ участка на чертеже межевания: :4403		
Кадастровый номер земельного участка: 59:32:0680001:4403		

Каталог координат характерных точек в системе координат: МСК-59, зона 2		
Площадь земельного участка 1499 м²		
Обозначение характерных точек границ	Координаты, м	
	X	Y
4989	505798,48	2215748,78
4990	505767,84	2215770,58
4991	505744,72	2215738,42
4992	505775,5	2215716,29
4989	505798,48	2215748,78
№ участка на чертеже межевания: :4404		
Кадастровый номер земельного участка: 59:32:0680001:4404		
Каталог координат характерных точек в системе координат: МСК-59, зона 2		
Площадь земельного участка 1531 м²		
Обозначение характерных точек границ	Координаты, м	
	X	Y
4992	505775,5	2215716,29
4993	505806,29	2215693,98
4994	505829,73	2215726,89
4995	505822,14	2215732,29
4996	505818,44	2215734,92
4997	505807,32	2215742,82
4989	505798,48	2215748,78
4992	505775,5	2215716,29
№ участка на чертеже межевания: :4405		
Кадастровый номер земельного участка: 59:32:0680001:4405		
Каталог координат характерных точек в системе координат: МСК-59, зона 2		
Площадь земельного участка 1007 м²		
Обозначение характерных точек границ	Координаты, м	
	X	Y
4993	505806,29	2215693,98
4998	505826,67	2215679,51
4999	505849,96	2215712,26
5000	505832,67	2215724,8
4994	505829,73	2215726,89
4993	505806,29	2215693,98
№ участка на чертеже межевания: :4406		
Кадастровый номер земельного участка: 59:32:0680001:4406		



Каталог координат характерных точек в системе координат: МСК-59, зона 2		
Площадь земельного участка 1022 м²		
Обозначение характерных точек границ	Координаты, м	
	X	Y
4998	505826,67	2215679,51
5001	505847,08	2215664,91
5002	505870,96	2215697,66
5003	505854,84	2215708,78
4999	505849,96	2215712,26
4998	505826,67	2215679,51
№ участка на чертеже межевания: :4407		
Кадастровый номер земельного участка: 59:32:0680001:4407		
Каталог координат характерных точек в системе координат: МСК-59, зона 2		
Площадь земельного участка 1024 м²		
Обозначение характерных точек границ	Координаты, м	
	X	Y
5004	505867,4	2215650,27
5005	505891,75	2215683,16
5006	505878,55	2215692,18
5002	505870,96	2215697,66
5001	505847,08	2215664,91
5004	505867,4	2215650,27
№ участка на чертеже межевания: :4408		
Кадастровый номер земельного участка: 59:32:0680001:4408		
Каталог координат характерных точек в системе координат: МСК-59, зона 2		
Площадь земельного участка 1510 м²		
Обозначение характерных точек границ	Координаты, м	
	X	Y
4989	505798,48	2215748,78
4997	505807,32	2215742,82
5007	505825,48	2215768,35
5008	505786,26	2215795,85
4990	505767,84	2215770,58
4989	505798,48	2215748,78
№ участка на чертеже межевания: :4411		
Кадастровый номер земельного участка: 59:32:0680001:4411		
Каталог координат характерных точек в системе координат: МСК-59, зона 2		

Площадь земельного участка 1489 м²		
Обозначение характерных точек границ	Координаты, м	
	X	Y
5000	505832,67	2215724,8
4999	505849,96	2215712,26
5003	505854,84	2215708,78
5009	505868,62	2215727,96
5010	505882,05	2215746,66
5011	505875,7	2215759,88
5012	505868,46	2215775,12
5000	505832,67	2215724,8
№ участка на чертеже межевания: :4412		
Кадастровый номер земельного участка: 59:32:0680001:4412		
Каталог координат характерных точек в системе координат: МСК-59, зона 2		
Площадь земельного участка 1126 м²		
Обозначение характерных точек границ	Координаты, м	
	X	Y
5009	505868,62	2215727,96
5003	505854,84	2215708,78
5002	505870,96	2215697,66
5006	505878,55	2215692,18
5013	505896,77	2215717,11
5010	505882,05	2215746,66
5009	505868,62	2215727,96
№ участка на чертеже межевания: :4413		
Кадастровый номер земельного участка: 59:32:0680001:4413		
Каталог координат характерных точек в системе координат: МСК-59, зона 2		
Площадь земельного участка 406 м²		
Обозначение характерных точек границ	Координаты, м	
	X	Y
5006	505878,55	2215692,18
5005	505891,75	2215683,16
5014	505903,74	2215700,88
5013	505896,77	2215717,11
5006	505878,55	2215692,18
№ участка на чертеже межевания: :4415		
Кадастровый номер земельного участка: 59:32:0680001:4415		
Каталог координат характерных точек в системе координат: МСК-59, зона 2		



Площадь земельного участка 1548 м <sup>2</sup>		
Обозначение характерных точек границ	Координаты, м	
	X	Y
1296	504748,57	2213096,37
1295	504737,91	2213103,95
1294	504729,83	2213109,86
1293	504714,33	2213121,87
3953	504692,64	2213091,47
3952	504727,72	2213067,37
1296	504748,57	2213096,37
№ участка на чертеже межевания: :4418		
Кадастровый номер земельного участка: 59:32:0680001:4418		
Каталог координат характерных точек в системе координат: МСК-59, зона 2		
Площадь земельного участка 1227 м <sup>2</sup>		
Обозначение характерных точек границ	Координаты, м	
	X	Y
4300	505908,32	2215283,91
4299	505914,17	2215293,57
4298	505920,39	2215303,36
5015	505909,98	2215310,28
5016	505902,39	2215315,18
5017	505892,99	2215313,86
5018	505890,4	2215313,5
5019	505872,99	2215285,84
5020	505874,28	2215284,98
5021	505874,47	2215284,73
5022	505876,18	2215283,61
5023	505879,53	2215281,41
4290	505898,94	2215268,42
4300	505908,32	2215283,91
№ участка на чертеже межевания: :4419		
Кадастровый номер земельного участка: 59:32:0680001:4419		
Каталог координат характерных точек в системе координат: МСК-59, зона 2		
Площадь земельного участка 1788 м <sup>2</sup>		
Обозначение характерных точек границ	Координаты, м	
	X	Y
5024	504783,27	2212487,47
5025	504796,83	2212506,94
5026	504802,48	2212515,06
5027	504802,98	2212515,69

5028	504800,3	2212518,07
5029	504798,16	2212519,76
5030	504795,65	2212521,75
5031	504793,43	2212523,48
5032	504776,81	2212536,42
5033	504769,96	2212526,41
4939	504745,88	2212491,99
4938	504746,54	2212491,53
4937	504772,59	2212471,98
5024	504783,27	2212487,47
№ участка на чертеже межевания: :4422		
Кадастровый номер земельного участка: 59:32:0680001:4422		
Каталог координат характерных точек в системе координат: МСК-59, зона 2		
Площадь земельного участка 1501 м <sup>2</sup>		
Обозначение характерных точек границ	Координаты, м	
	X	Y
5034	505805,72	2212535,71
3422	505787,22	2212559,42
3427	505769,35	2212545,41
3426	505767,11	2212543,41
3425	505747,28	2212528,76
5035	505761,76	2212510,04
5036	505761,51	2212509,84
5037	505764,79	2212505,43
5038	505765,02	2212505,61
5039	505765,39	2212505,16
5034	505805,72	2212535,71
№ участка на чертеже межевания: :4424		
Кадастровый номер земельного участка: 59:32:0680001:4424		
Каталог координат характерных точек в системе координат: МСК-59, зона 2		
Площадь земельного участка 844 м <sup>2</sup>		
Обозначение характерных точек границ	Координаты, м	
	X	Y
5040	504958,03	2214023,78
5041	504957,32	2214024,01
5042	504960,29	2214036,97
5043	504927,38	2214044,28
5044	504925,4	2214044,62
5045	504912,33	2214046,74
5046	504910,19	2214043,83
5047	504905,7	2214037,7



5048	504902,25	2214032,86
5049	504915,82	2214030,05
3012	504938,53	2214024,89
3022	504957,6	2214021,82
5050	504957,71	2214022,45
5040	504958,03	2214023,78
№ участка на чертеже межевания: :4427		
Кадастровый номер земельного участка: 59:32:0680001:4427		
Каталог координат характерных точек в системе координат: МСК-59, зона 2		
Площадь земельного участка 1114 м²		
Обозначение характерных точек границ	Координаты, м	
	X	Y
5051	505517,37	2213385,63
5052	505517,81	2213386,46
1431	505522,88	2213393,98
1441	505506,12	2213405,05
1440	505499,43	2213409,47
1439	505493,63	2213413,3
1438	505488,75	2213416,54
1437	505480,16	2213422,2
1436	505477,95	2213423,88
1435	505461,43	2213435,34
3198	505452,89	2213423,03
3196	505458,2	2213419,58
3195	505464,27	2213415,76
3194	505478,57	2213405,42
3193	505478,43	2213405,22
3192	505490,02	2213397,5
3191	505511,5	2213383,04
3190	505513,96	2213381,38
5053	505514,22	2213381,18
5051	505517,37	2213385,63
№ участка на чертеже межевания: :4430		
Кадастровый номер земельного участка: 59:32:0680001:4430		
Каталог координат характерных точек в системе координат: МСК-59, зона 2		
Площадь земельного участка 1455 м²		
Обозначение характерных точек границ	Координаты, м	
	X	Y
5054	505870,4	2212548,08
2975	505853,09	2212570,44
2977	505812,52	2212541,18

5055	505829,72	2212517,45
5056	505831,7	2212518,84
5054	505870,4	2212548,08
№ участка на чертеже межевания: :4431		
Кадастровый номер земельного участка: 59:32:0680001:4431		
Каталог координат характерных точек в системе координат: МСК-59, зона 2		
Площадь земельного участка 618 м²		
Обозначение характерных точек границ	Координаты, м	
	X	Y
5057	504890,78	2213595,65
1536	504899,54	2213605,88
1535	504882,72	2213626,28
1534	504885,75	2213628,55
5058	504884,53	2213630,04
5059	504881,78	2213633,4
5060	504878,85	2213631
5061	504875,86	2213630,07
3412	504874,37	2213629,72
3411	504873,1	2213628,62
3410	504869,1	2213625,19
3409	504867,33	2213623,67
5062	504874,12	2213614,52
5063	504873,22	2213613,41
5064	504872,3	2213612,33
5065	504873,81	2213606,42
5066	504876,08	2213603,41
5067	504879,64	2213598,68
5068	504881,92	2213595,87
5069	504882,21	2213595,21
5070	504882,5	2213594,81
5071	504883,06	2213595,32
5072	504886,11	2213598,01
5073	504886,59	2213598,4
5074	504887,85	2213599,99
5075	504889,96	2213596,86
5057	504890,78	2213595,65
№ участка на чертеже межевания: :4445		
Кадастровый номер земельного участка: 59:32:0680001:4445		
Каталог координат характерных точек в системе координат: МСК-59, зона 2		
Площадь земельного участка 1509 м²		
Обозначение характерных точек границ	Координаты, м	





	X	Y
5076	504638,67	2213040,47
79	504605,71	2213062,92
343	504584,39	2213032,4
5077	504615,43	2213008,77
5076	504638,67	2213040,47
№ участка на чертеже межевания: :4446		
Кадастровый номер земельного участка: 59:32:0680001:4446		
Каталог координат характерных точек в системе координат: МСК-59, зона 2		
Площадь земельного участка 1109 м²		
Обозначение характерных точек границ	Координаты, м	
	X	Y
5078	506059,53	2213336,95
5079	506055,08	2213347,62
5080	506052,49	2213353,55
5081	506049,33	2213361,84
5082	506047,57	2213364,98
2833	506046,77	2213366,58
2832	506032,47	2213353,42
5083	506016,59	2213342,26
5084	506012,59	2213339,44
5085	506027,16	2213320,14
5086	506027,98	2213319,05
5087	506030,64	2213320,51
5088	506056,43	2213335,53
5078	506059,53	2213336,95
№ участка на чертеже межевания: :4448		
Кадастровый номер земельного участка: 59:32:0680001:4448		
Каталог координат характерных точек в системе координат: МСК-59, зона 2		
Площадь земельного участка 1361 м²		
Обозначение характерных точек границ	Координаты, м	
	X	Y
4738	505379,7	2214483,47
4737	505381,38	2214489,52
4736	505380,78	2214514,02
4735	505380,41	2214514,15
4734	505380,17	2214514,24
3741	505370,58	2214528,68
3740	505365,39	2214525,32
3739	505360,21	2214521,96
3738	505350,46	2214526,1

3737	505339,46	2214513,49
5089	505339,81	2214505,88
5090	505355,38	2214491,47
5091	505377,98	2214477,01
4739	505378,2	2214476,87
4738	505379,7	2214483,47
№ участка на чертеже межевания: :4449		
Кадастровый номер земельного участка: 59:32:0680001:4449		
Каталог координат характерных точек в системе координат: МСК-59, зона 2		
Площадь земельного участка 1702 м²		
Обозначение характерных точек границ	Координаты, м	
	X	Y
197	505751,97	2215185,99
5092	505722,24	2215208,01
5093	505721,53	2215207,07
5094	505707,34	2215188,39
4623	505704,82	2215185,22
5095	505749,83	2215149,57
198	505768,51	2215173,74
197	505751,97	2215185,99
№ участка на чертеже межевания: :4450		
Кадастровый номер земельного участка: 59:32:0680001:4450		
Каталог координат характерных точек в системе координат: МСК-59, зона 2		
Площадь земельного участка 1344 м²		
Обозначение характерных точек границ	Координаты, м	
	X	Y
195	505759,14	2215197,69
200	505768,59	2215210,15
5096	505773,65	2215216,82
5097	505765,77	2215222,86
4702	505745,69	2215238,23
4701	505722,56	2215208,44
5092	505722,24	2215208,01
197	505751,97	2215185,99
196	505752,59	2215190,06
195	505759,14	2215197,69
№ участка на чертеже межевания: :4453		
Кадастровый номер земельного участка: 59:32:0680001:4453		
Каталог координат характерных точек в системе координат: МСК-59, зона 2		



Площадь земельного участка 1101 м²		
Обозначение характерных точек границ	Координаты, м	
	X	Y
5098	505838,08	2215137,48
5099	505826,53	2215121,13
5100	505817,4	2215108,2
5101	505816,58	2215108,97
5102	505814,61	2215110,8
5103	505803,45	2215096,23
5104	505800,42	2215094,92
5105	505793,12	2215086,19
5106	505788,45	2215080,42
5107	505800,7	2215070,14
5108	505800,9	2215070,36
5109	505803,28	2215072,79
5110	505803,64	2215073,16
5111	505805,1	2215074,65
5112	505806,42	2215076,03
5113	505812,93	2215082,81
5114	505813,33	2215083,27
5115	505814,39	2215084,51
5116	505815,87	2215086,35
5117	505828,82	2215102,46
5118	505847,89	2215131,53
5119	505841,08	2215135,66
5120	505839,81	2215136,43
5098	505838,08	2215137,48
№ участка на чертеже межевания: :4456		
Кадастровый номер земельного участка: 59:32:0680001:4456		
Каталог координат характерных точек в системе координат: МСК-59, зона 2		
Площадь земельного участка 1479 м²		
Обозначение характерных точек границ	Координаты, м	
	X	Y
1739	504354,83	2213295,33
1738	504358,96	2213290,97
1737	504353,15	2213285,47
1736	504353,4	2213285,21
1735	504347,13	2213278,97
5121	504356,7	2213267,99
5122	504358,36	2213269,51
5123	504376,93	2213286,61
5124	504377,25	2213286,9
5125	504382,28	2213291,88

5126	504397,63	2213307,05
5127	504393,26	2213313,61
5128	504396,82	2213317,14
5129	504409,98	2213313,14
5130	504411,27	2213312,75
5131	504421,16	2213321,37
5132	504420,41	2213322,23
5133	504408,12	2213336,18
1743	504394,77	2213323,92
1742	504390,56	2213320,87
1741	504384,74	2213315,37
1740	504380,62	2213319,73
1739	504354,83	2213295,33
№ участка на чертеже межевания: :4457		
Кадастровый номер земельного участка: 59:32:0680001:4457		
Каталог координат характерных точек в системе координат: МСК-59, зона 2		
Площадь земельного участка 1414 м²		
Обозначение характерных точек границ	Координаты, м	
	X	Y
1809	505778,84	2212479,33
5134	505760,55	2212501,66
5135	505721,03	2212473,26
1811	505739,11	2212450,69
1810	505762,49	2212467,25
1809	505778,84	2212479,33
№ участка на чертеже межевания: :4459		
Кадастровый номер земельного участка: 59:32:0680001:4459		
Каталог координат характерных точек в системе координат: МСК-59, зона 2		
Площадь земельного участка 1572 м²		
Обозначение характерных точек границ	Координаты, м	
	X	Y
5136	505549,55	2214717,34
5137	505549,99	2214718,01
5138	505551,55	2214720,53
5139	505555,3	2214726,45
3634	505565,85	2214742,1
3633	505564,47	2214743,03
3632	505557,99	2214747,36
3631	505547,52	2214754,84
3630	505536,23	2214762,07
3629	505533,14	2214764,41





1755	505521,89	2214773,15
1754	505509,28	2214759,35
1753	505506,3	2214755,59
1766	505503,83	2214752,47
5140	505534,83	2214728,69
5136	505549,55	2214717,34
№ участка на чертеже межевания: :4462		
Кадастровый номер земельного участка: 59:32:0680001:4462		
Каталог координат характерных точек в системе координат: МСК-59, зона 2		
Площадь земельного участка 2685 м²		
Обозначение характерных точек границ	Координаты, м	
	X	Y
5141	505915,78	2213419,36
5142	505917,25	2213418,36
5143	505919,82	2213422,25
5144	505920,91	2213421,54
5145	505922,31	2213424,1
5146	505925,36	2213429,72
5147	505930,08	2213437,54
2869	505934,47	2213445,62
2868	505922,86	2213449,72
5148	505918,13	2213450,24
5149	505915,21	2213451,41
5150	505892,43	2213465,97
5151	505882,57	2213472,72
5152	505880,66	2213469,13
5153	505870,95	2213456,42
5154	505869,89	2213451,94
5155	505867,68	2213436,55
5156	505866,09	2213436,93
5157	505862,01	2213422,3
5158	505879,33	2213412,85
5159	505887,34	2213411,16
5160	505893,42	2213410,26
5161	505897,44	2213408,08
5162	505905,29	2213403,83
5163	505906,98	2213406,3
5164	505907,48	2213407,02
5165	505900,02	2213412,86
5166	505895,92	2213415,02
5167	505887,91	2213420,74
5168	505891,2	2213425,31
5169	505896,56	2213421,42
5170	505910,83	2213411,04
5141	505915,78	2213419,36

№ участка на чертеже межевания: :4463		
Кадастровый номер земельного участка: 59:32:0680001:4463		
Каталог координат характерных точек в системе координат: МСК-59, зона 2		
Площадь земельного участка 1157 м²		
Обозначение характерных точек границ	Координаты, м	
	X	Y
279	505626,88	2214743,86
278	505608,01	2214714,27
5171	505632,86	2214700,25
5172	505638,39	2214697,12
5173	505640,48	2214696,21
5174	505642,5	2214713,91
5175	505645,39	2214744,18
5176	505634,11	2214748,21
280	505630,69	2214750,18
279	505626,88	2214743,86
№ участка на чертеже межевания: :4466		
Кадастровый номер земельного участка: 59:32:0680001:4466		
Каталог координат характерных точек в системе координат: МСК-59, зона 2		
Площадь земельного участка 1102 м²		
Обозначение характерных точек границ	Координаты, м	
	X	Y
5177	505840,69	2212724,69
5178	505823,44	2212712,59
5179	505837,93	2212693,52
5180	505838,82	2212692,58
5181	505840,97	2212689,93
5182	505843,49	2212686,85
5183	505844,35	2212685,62
5184	505850,69	2212676,16
5185	505853,2	2212675,81
5186	505857,33	2212678,84
5187	505863,89	2212683,15
5188	505862,9	2212684,67
5189	505864,61	2212685,86
5190	505867,97	2212688,76
5191	505869,61	2212688,95
3469	505873,88	2212691,64
3468	505860,93	2212707,13
5192	505858,67	2212702,48
5177	505840,69	2212724,69



№ участка на чертеже межевания: :4467		
Кадастровый номер земельного участка: 59:32:0680001:4467		
Каталог координат характерных точек в системе координат: МСК-59, зона 2		
Площадь земельного участка 1573 м²		
Обозначение характерных точек границ	Координаты, м	
	X	Y
5193	504915,13	2213253,98
5194	504904,56	2213260,11
5195	504893,76	2213266,25
5196	504883,92	2213272,84
5197	504883,5	2213272,29
5198	504878,7	2213275,93
659	504876,87	2213276,99
658	504859,48	2213252,97
1349	504857,42	2213250,01
3951	504893,05	2213223,3
5193	504915,13	2213253,98
№ участка на чертеже межевания: :4468		
Кадастровый номер земельного участка: 59:32:0680001:4468		
Каталог координат характерных точек в системе координат: МСК-59, зона 2		
Площадь земельного участка 2332 м²		
Обозначение характерных точек границ	Координаты, м	
	X	Y
5199	504699,72	2213235,9
5200	504685,12	2213250,06
5201	504682,91	2213251,08
5202	504679,4	2213254,25
5203	504676,12	2213257,73
5204	504658,11	2213241,54
5205	504657,36	2213240,87
5206	504655,13	2213238,85
5207	504653,63	2213237,51
5208	504627,55	2213214,07
5209	504628,58	2213212,95
5210	504634,8	2213206,31
5211	504647,39	2213192,66
5212	504652,03	2213187,9
5213	504687,32	2213220,59
5214	504692,18	2213226,2
5199	504699,72	2213235,9
№ участка на чертеже межевания: :4479		

Кадастровый номер земельного участка: 59:32:0680001:4479		
Каталог координат характерных точек в системе координат: МСК-59, зона 2		
Площадь земельного участка 1658 м²		
Обозначение характерных точек границ	Координаты, м	
	X	Y
5215	505548,72	2215463,57
1573	505555,35	2215459,52
1572	505595,67	2215434,13
5216	505612,12	2215457,3
5217	505567,35	2215489,31
5215	505548,72	2215463,57
№ участка на чертеже межевания: :4481		
Кадастровый номер земельного участка: 59:32:0680001:4481		
Каталог координат характерных точек в системе координат: МСК-59, зона 2		
Площадь земельного участка 1659 м²		
Обозначение характерных точек границ	Координаты, м	
	X	Y
5218	505652,08	2215389,35
5219	505668,28	2215377,23
5220	505676,36	2215371,72
5221	505695,19	2215398,22
5222	505653,78	2215427,93
5223	505639,89	2215408,1
5224	505634,78	2215400,9
5218	505652,08	2215389,35
№ участка на чертеже межевания: :4482		
Кадастровый номер земельного участка: 59:32:0680001:4482		
Каталог координат характерных точек в системе координат: МСК-59, зона 2		
Площадь земельного участка 1299 м²		
Обозначение характерных точек границ	Координаты, м	
	X	Y
5225	505642,92	2215376,48
5226	505626,6	2215354,86
5227	505634,42	2215349,34
5228	505652,03	2215336,52
5229	505669,68	2215362,31
5230	505672,03	2215365,61
5220	505676,36	2215371,72



5219	505668,28	2215377,23
5218	505652,08	2215389,35
5231	505647,06	2215382,3
5225	505642,92	2215376,48
№ участка на чертеже межевания: :4484		
Кадастровый номер земельного участка: 59:32:0680001:4484		
Каталог координат характерных точек в системе координат: МСК-59, зона 2		
Площадь земельного участка 1226 м²		
Обозначение характерных точек границ	Координаты, м	
	X	Y
5232	505643,91	2215106,29
5233	505649,69	2215113,69
5234	505652,11	2215116,91
5235	505654,03	2215119,09
5236	505659,18	2215125,3
5237	505620,79	2215154,79
5238	505608,27	2215138,29
5239	505604,86	2215133,53
5240	505617,15	2215124,72
5232	505643,91	2215106,29
№ участка на чертеже межевания: :4486		
Кадастровый номер земельного участка: 59:32:0680001:4486		
Каталог координат характерных точек в системе координат: МСК-59, зона 2		
Площадь земельного участка 2086 м²		
Обозначение характерных точек границ	Координаты, м	
	X	Y
5241	504999,51	2214225,96
5242	505004,01	2214230,99
5243	505007,89	2214233,16
5244	505040,67	2214268,72
5245	505040,33	2214269,34
5246	505032,29	2214276,95
5247	505021,14	2214287,51
5248	505016,26	2214292,13
5249	505012,65	2214289,01
5250	504981,33	2214261,91
5251	504975,17	2214256,58
5252	504996,17	2214230,99
5253	504999,29	2214225,7
5241	504999,51	2214225,96
№ участка на чертеже межевания: :4488		

Кадастровый номер земельного участка: 59:32:0680001:4488		
Каталог координат характерных точек в системе координат: МСК-59, зона 2		
Площадь земельного участка 1103 м²		
Обозначение характерных точек границ	Координаты, м	
	X	Y
5254	505665,51	2214927,36
5255	505667,45	2214945,15
3244	505668,87	2214956,17
3243	505657,74	2214965,64
5256	505643,5	2214939,77
5257	505643,39	2214939,56
5258	505630,97	2214923,3
5259	505634,65	2214921,77
5260	505640,5	2214919,52
5261	505643,38	2214918,25
5262	505646,22	2214916,88
5263	505655,54	2214913,09
5264	505663,31	2214909,79
5254	505665,51	2214927,36
№ участка на чертеже межевания: :4496		
Кадастровый номер земельного участка: 59:32:0680001:4496		
Каталог координат характерных точек в системе координат: МСК-59, зона 2		
Площадь земельного участка 1569 м²		
Обозначение характерных точек границ	Координаты, м	
	X	Y
5265	505541,36	2215646,3
5266	505556,43	2215634,92
5267	505579,95	2215667,93
5268	505564,65	2215678,81
5269	505548,45	2215690,34
5270	505524,53	2215658,27
5265	505541,36	2215646,3
№ участка на чертеже межевания: :4498		
Кадастровый номер земельного участка: 59:32:0680001:4498		
Каталог координат характерных точек в системе координат: МСК-59, зона 2		
Площадь земельного участка 1506 м²		
Обозначение характерных точек границ	Координаты, м	
	X	Y



5271	505587,12	2215613,39
5272	505617,89	2215591,87
5273	505641,07	2215624,46
5274	505610,51	2215646,2
5271	505587,12	2215613,39
№ участка на чертеже межевания: :4505		
Кадастровый номер земельного участка: 59:32:0680001:4505		
Каталог координат характерных точек в системе координат: МСК-59, зона 2		
Площадь земельного участка 1451 м²		
Обозначение характерных точек границ	Координаты, м	
	X	Y
5275	505606,3	2215768,29
5276	505619,37	2215758,31
5277	505635,89	2215746,57
5278	505659,07	2215779,17
5279	505641,98	2215791,32
5280	505629,65	2215800,06
5275	505606,3	2215768,29
№ участка на чертеже межевания: :4510		
Кадастровый номер земельного участка: 59:32:0680001:4510		
Каталог координат характерных точек в системе координат: МСК-59, зона 2		
Площадь земельного участка 1503 м²		
Обозначение характерных точек границ	Координаты, м	
	X	Y
5281	505729,65	2215749
5282	505752,79	2215781,54
5283	505752,93	2215781,74
5284	505725,79	2215801,05
5285	505722,37	2215803,48
5286	505699,19	2215770,88
5281	505729,65	2215749
№ участка на чертеже межевания: :4514		
Кадастровый номер земельного участка: 59:32:0680001:4514		
Каталог координат характерных точек в системе координат: МСК-59, зона 2		
Площадь земельного участка 1754 м²		
Обозначение характерных точек границ	Координаты, м	
	X	Y
5287	505740,07	2215860,97

5288	505781,05	2215880,45
5289	505767,88	2215901,04
5290	505758,06	2215916,4
5291	505716,6	2215876,85
5287	505740,07	2215860,97
№ участка на чертеже межевания: :4515		
Кадастровый номер земельного участка: 59:32:0680001:4515		
Каталог координат характерных точек в системе координат: МСК-59, зона 2		
Площадь земельного участка 1833 м²		
Обозначение характерных точек границ	Координаты, м	
	X	Y
5292	505811,92	2215833,49
5293	505811,25	2215834,52
5294	505795,82	2215858,1
5288	505781,05	2215880,45
5287	505740,07	2215860,97
5295	505761,65	2215845,51
5296	505772,26	2215836,81
5297	505785,88	2215829,25
5298	505787,11	2215831,11
5299	505788,46	2215828,64
5300	505791,65	2215827,88
5301	505799,25	2215829,98
5302	505806,57	2215832,01
5292	505811,92	2215833,49
№ участка на чертеже межевания: :4521		
Кадастровый номер земельного участка: 59:32:0680001:4521		
Каталог координат характерных точек в системе координат: МСК-59, зона 2		
Площадь земельного участка 1419 м²		
Обозначение характерных точек границ	Координаты, м	
	X	Y
5303	506055,8	2216119,56
5304	506040,85	2216133,6
5305	506018,57	2216108,95
5306	506004,01	2216092,84
5307	506001,45	2216090
5308	506020,65	2216070,42
5303	506055,8	2216119,56
№ участка на чертеже межевания: :4522		
Кадастровый номер земельного участка: 59:32:0680001:4522		



Каталог координат характерных точек в системе координат: МСК-59, зона 2		
Площадь земельного участка 1416 м <sup>2</sup>		
Обозначение характерных точек границ	Координаты, м	
	X	Y
5309	506076,85	2216149,18
5310	506050,28	2216172,65
5311	506023,39	2216149,87
5304	506040,85	2216133,6
5303	506055,8	2216119,56
5309	506076,85	2216149,18
№ участка на чертеже межевания: :4523		
Кадастровый номер земельного участка: 59:32:0680001:4523		
Каталог координат характерных точек в системе координат: МСК-59, зона 2		
Площадь земельного участка 1430 м <sup>2</sup>		
Обозначение характерных точек границ	Координаты, м	
	X	Y
5312	506104,07	2216187,33
5313	506103,66	2216190,43
5314	506088,47	2216203,03
5315	506085,55	2216203,1
5310	506050,28	2216172,65
5309	506076,85	2216149,18
5312	506104,07	2216187,33
№ участка на чертеже межевания: :4526		
Кадастровый номер земельного участка: 59:32:0680001:4526		
Каталог координат характерных точек в системе координат: МСК-59, зона 2		
Площадь земельного участка 1420 м <sup>2</sup>		
Обозначение характерных точек границ	Координаты, м	
	X	Y
5316	505953,75	2216090,88
5317	505929,11	2216069,54
5318	505947,63	2216030,46
5319	505956,44	2216040,21
5320	505970,43	2216055,68
5321	505975,24	2216061,01
5316	505953,75	2216090,88
№ участка на чертеже межевания: :4527		
Кадастровый номер земельного участка: 59:32:0680001:4527		

Каталог координат характерных точек в системе координат: МСК-59, зона 2		
Площадь земельного участка 1385 м <sup>2</sup>		
Обозначение характерных точек границ	Координаты, м	
	X	Y
5317	505929,11	2216069,54
5322	505905,66	2216049,62
5323	505924,35	2216005,7
5318	505947,63	2216030,46
5317	505929,11	2216069,54
№ участка на чертеже межевания: :4528		
Кадастровый номер земельного участка: 59:32:0680001:4528		
Каталог координат характерных точек в системе координат: МСК-59, зона 2		
Площадь земельного участка 1530 м <sup>2</sup>		
Обозначение характерных точек границ	Координаты, м	
	X	Y
5324	505961,24	2215954,19
5325	505952,5	2215941,83
5326	505978,75	2215884,49
5327	505995,67	2215913,78
5328	506002,65	2215921,36
5324	505961,24	2215954,19
№ участка на чертеже межевания: :4529		
Кадастровый номер земельного участка: 59:32:0680001:4529		
Каталог координат характерных точек в системе координат: МСК-59, зона 2		
Площадь земельного участка 1563 м <sup>2</sup>		
Обозначение характерных точек границ	Координаты, м	
	X	Y
5324	505961,24	2215954,19
5328	506002,65	2215921,36
5329	506022,09	2215942,16
5330	505977,53	2215977,73
5331	505970,67	2215967,61
5332	505967,68	2215963,44
5324	505961,24	2215954,19
№ участка на чертеже межевания: :4530		
Кадастровый номер земельного участка: 59:32:0680001:4530		
Каталог координат характерных точек в системе координат: МСК-59, зона 2		



Площадь земельного участка 1518 м²		
Обозначение характерных точек границ	Координаты, м	
	X	Y
5329	506022,09	2215942,16
5333	506032,32	2215953,54
5334	506039,6	2215961,44
5335	506038,82	2215962,06
5336	505992,98	2215998,75
5330	505977,53	2215977,73
5329	506022,09	2215942,16
№ участка на чертеже межевания: :4533		
Кадастровый номер земельного участка: 59:32:0680001:4533		
Каталог координат характерных точек в системе координат: МСК-59, зона 2		
Площадь земельного участка 1532 м²		
Обозначение характерных точек границ	Координаты, м	
	X	Y
5337	506068,4	2216000,8
5338	506072,71	2215997,35
5339	506084,09	2216009,68
5340	506086,71	2216015,36
5341	506080,96	2216019,96
5342	506062,19	2216034,88
5343	506034,49	2216057,36
5344	506021,27	2216038,52
5345	506057,98	2216009,14
5337	506068,4	2216000,8
№ участка на чертеже межевания: :4534		
Кадастровый номер земельного участка: 59:32:0680001:4534		
Каталог координат характерных точек в системе координат: МСК-59, зона 2		
Площадь земельного участка 1531 м²		
Обозначение характерных точек границ	Координаты, м	
	X	Y
5341	506080,96	2216019,96
5340	506086,71	2216015,36
5346	506096,93	2216037,51
5347	506091,31	2216042,01
5348	506048,26	2216076,47
5343	506034,49	2216057,36
5342	506062,19	2216034,88
5341	506080,96	2216019,96

№ участка на чертеже межевания: :4536		
Кадастровый номер земельного участка: 59:32:0680001:4536		
Каталог координат характерных точек в системе координат: МСК-59, зона 2		
Площадь земельного участка 1519 м²		
Обозначение характерных точек границ	Координаты, м	
	X	Y
5349	506102,57	2216065,82
5350	506107,1	2216062,19
5351	506116,37	2216092,62
5352	506080,15	2216121,65
5353	506063,13	2216097,38
5349	506102,57	2216065,82
№ участка на чертеже межевания: :4537		
Кадастровый номер земельного участка: 59:32:0680001:4537		
Каталог координат характерных точек в системе координат: МСК-59, зона 2		
Площадь земельного участка 1550 м²		
Обозначение характерных точек границ	Координаты, м	
	X	Y
5354	506116,3	2216092,68
5355	506136,54	2216120,55
5356	506130,51	2216124,99
5357	506098,9	2216147,95
5352	506080,15	2216121,65
5354	506116,3	2216092,68
№ участка на чертеже межевания: :4538		
Кадастровый номер земельного участка: 59:32:0680001:4538		
Каталог координат характерных точек в системе координат: МСК-59, зона 2		
Площадь земельного участка 1554 м²		
Обозначение характерных точек границ	Координаты, м	
	X	Y
5358	506134,72	2216180,42
5359	506126,37	2216186,3
5360	506106,6	2216158,9
5357	506098,9	2216147,95
5356	506130,51	2216124,99
5355	506136,54	2216120,55
5361	506143,25	2216129,64
5358	506134,72	2216180,42





№ участка на чертеже межевания: :4542		
Кадастровый номер земельного участка: 59:32:0680001:4542		
Каталог координат характерных точек в системе координат: МСК-59, зона 2		
Площадь земельного участка 2038 м²		
Обозначение характерных точек границ	Координаты, м	
	X	Y
618	505515,58	2214992,43
617	505511,42	2214996,03
616	505508,97	2214993,82
615	505506	2214992,1
614	505501,94	2214990,23
613	505497,72	2214988,82
612	505493,03	2214987,41
611	505487,87	2214986,01
610	505481,36	2214984,91
609	505477,25	2214980,46
608	505473,96	2214977,02
607	505470,99	2214973,89
5362	505468,81	2214971,24
5363	505466,97	2214969,4
5364	505465,68	2214968,11
5365	505462,71	2214964,83
5366	505461,15	2214962,64
5367	505452,09	2214952,63
5368	505474,43	2214930,93
5369	505483,45	2214940,57
5370	505481,37	2214942,75
5371	505488,84	2214950,64
5372	505491,1	2214948,9
5373	505498,38	2214956,87
5374	505499,64	2214955,85
5375	505516,09	2214973,74
5376	505514,86	2214974,9
5377	505523,83	2214984,71
590	505517,85	2214990,32
618	505515,58	2214992,43
№ участка на чертеже межевания: :4543		
Кадастровый номер земельного участка: 59:32:0680001:4543		
Каталог координат характерных точек в системе координат: МСК-59, зона 2		
Площадь земельного участка 540 м²		
Обозначение характерных точек границ	Координаты, м	
	X	Y

	X	Y
1361	505577,47	2213540,71
1360	505570,28	2213530,19
4771	505604,67	2213507,41
5378	505606,72	2213506,24
5379	505612,49	2213517,17
5380	505607,51	2213520,51
5381	505607,38	2213520,6
5382	505604,06	2213522,83
1361	505577,47	2213540,71
№ участка на чертеже межевания: :4544		
Кадастровый номер земельного участка: 59:32:0680001:4544		
Каталог координат характерных точек в системе координат: МСК-59, зона 2		
Площадь земельного участка 512 м²		
Обозначение характерных точек границ	Координаты, м	
	X	Y
5382	505604,06	2213522,83
5381	505607,38	2213520,6
5380	505607,51	2213520,51
5379	505612,49	2213517,17
5383	505620,4	2213527,22
5384	505615,29	2213530,4
5385	505614,18	2213531,09
5386	505610,78	2213533,21
1362	505583,83	2213550,01
1361	505577,47	2213540,71
5382	505604,06	2213522,83
№ участка на чертеже межевания: :4545		
Кадастровый номер земельного участка: 59:32:0680001:4545		
Каталог координат характерных точек в системе координат: МСК-59, зона 2		
Площадь земельного участка 506 м²		
Обозначение характерных точек границ	Координаты, м	
	X	Y
5387	505627,6	2213536,36
5388	505624,14	2213538,54
5389	505620,48	2213540,83
5390	505617,09	2213542,95
5391	505590,44	2213559,7
1363	505590,33	2213559,54
1362	505583,83	2213550,01
5386	505610,78	2213533,21



5385	505614,18	2213531,09
5384	505615,29	2213530,4
5383	505620,4	2213527,22
5392	505622,53	2213529,93
5387	505627,6	2213536,36
№ участка на чертеже межевания: :4546		
Кадастровый номер земельного участка: 59:32:0680001:4546		
Каталог координат характерных точек в системе координат: МСК-59, зона 2		
Площадь земельного участка 750 м²		
Обозначение характерных точек границ	Координаты, м	
	X	Y
1180	505669,22	2212788,71
5393	505658,38	2212795,38
5394	505622,51	2212761,61
5395	505618,38	2212758,56
5396	505610,89	2212753,09
5397	505613,94	2212749,52
3355	505624,89	2212748,77
3354	505625,69	2212749,49
1183	505650,84	2212771,88
1182	505663,87	2212783,2
1181	505666,77	2212785,83
1180	505669,22	2212788,71
№ участка на чертеже межевания: :4547		
Кадастровый номер земельного участка: 59:32:0680001:4547		
Каталог координат характерных точек в системе координат: МСК-59, зона 2		
Площадь земельного участка 993 м²		
Обозначение характерных точек границ	Координаты, м	
	X	Y
5398	505664,98	2213847,02
5399	505664,51	2213847,27
5400	505626,79	2213870,16
5401	505613,86	2213857,96
5402	505610,47	2213854,75
5403	505652,15	2213830,25
5404	505663,15	2213843,99
5398	505664,98	2213847,02
№ участка на чертеже межевания: :4550		
Кадастровый номер земельного участка: 59:32:0680001:4550		

Каталог координат характерных точек в системе координат: МСК-59, зона 2		
Площадь земельного участка 461 м²		
Обозначение характерных точек границ	Координаты, м	
	X	Y
5405	506023,48	2215416,49
5406	506035,17	2215436,7
5407	506019,65	2215445,15
410	506017,22	2215446,35
409	506010,31	2215433,36
408	506007,09	2215426,97
413	506006,76	2215426,31
5408	506020,75	2215417,87
5405	506023,48	2215416,49
№ участка на чертеже межевания: :4552		
Кадастровый номер земельного участка: 59:32:0680001:4552		
Каталог координат характерных точек в системе координат: МСК-59, зона 2		
Площадь земельного участка 1045 м²		
Обозначение характерных точек границ	Координаты, м	
	X	Y
4430	505985,32	2215410,39
4429	505991,67	2215420,87
4428	505994,94	2215426,46
4427	505995,25	2215426,98
5409	505988,81	2215430,83
5410	505977,72	2215437,44
5411	505962,66	2215445,33
5412	505950,59	2215451,79
4310	505943	2215432,19
4309	505945,65	2215430,77
4308	505965,14	2215420,31
4307	505975,14	2215414,03
4306	505981,86	2215409,51
4305	505984,1	2215408
4430	505985,32	2215410,39
№ участка на чертеже межевания: :4554		
Кадастровый номер земельного участка: 59:32:0680001:4554		
Каталог координат характерных точек в системе координат: МСК-59, зона 2		
Площадь земельного участка 715 м²		
Обозначение характерных точек границ	Координаты, м	





	X	Y
5413	505557,53	2212833,23
5414	505556,04	2212831,75
235	505567,44	2212821,01
244	505568,76	2212822,11
243	505597,08	2212845,81
242	505598,44	2212846,95
5415	505585,91	2212861,37
5413	505557,53	2212833,23
№ участка на чертеже межевания: :4559		
Кадастровый номер земельного участка: 59:32:0680001:4559		
Каталог координат характерных точек в системе координат: МСК-59, зона 2		
Площадь земельного участка 2623 м²		
Обозначение характерных точек границ	Координаты, м	
	X	Y
5416	504575,56	2212636,68
3258	504562,2	2212622,31
3257	504556,61	2212626,78
2310	504532,31	2212646,38
2311	504559,52	2212677,35
5417	504577,23	2212696,87
5418	504599,09	2212679,26
5419	504603,8	2212675,47
5420	504607,2	2212672,73
5421	504588,91	2212651,06
5416	504575,56	2212636,68
5422	504582,88	2212644,93
5423	504582,06	2212645,51
5424	504581,48	2212644,7
5425	504582,3	2212644,12
5422	504582,88	2212644,93
5426	504564,35	2212624,99
5427	504563,53	2212625,57
5428	504562,95	2212624,76
5429	504563,77	2212624,18
5426	504564,35	2212624,99
5430	504580,08	2212641,99
5431	504579,26	2212642,57
5432	504578,68	2212641,76
5433	504579,5	2212641,18
5430	504580,08	2212641,99

5434	504566,36	2212626,84
5435	504566,94	2212627,65
5436	504566,12	2212628,23
5437	504565,54	2212627,42
5434	504566,36	2212626,84
5438	504574,94	2212636,49
5439	504574,12	2212637,07
5440	504573,54	2212636,26
5441	504574,36	2212635,68
5438	504574,94	2212636,49
5442	504569,34	2212630,45
5443	504568,52	2212631,03
5444	504567,94	2212630,22
5445	504568,76	2212629,64
5442	504569,34	2212630,45
5446	504571,98	2212633,28
5447	504571,16	2212633,86
5448	504570,58	2212633,05
5449	504571,4	2212632,47
5446	504571,98	2212633,28
№ участка на чертеже межевания: :4560		
Кадастровый номер земельного участка: 59:32:0680001:4560		
Каталог координат характерных точек в системе координат: МСК-59, зона 2		
Площадь земельного участка 2439 м²		
Обозначение характерных точек границ	Координаты, м	
	X	Y
5450	505571,41	2214504,01
5451	505575,2	2214502,53
5452	505595,11	2214494,8
5453	505601,32	2214492,39
5454	505607,92	2214489,82
5455	505614,01	2214487,46
5456	505619,83	2214485,2
5457	505626,7	2214482,53
5458	505642,26	2214476,49
5459	505648,19	2214497,39
5460	505648,03	2214502,49
5461	505647,09	2214509,44
5462	505577,55	2214535,01
5463	505575,52	2214524,77
5450	505571,41	2214504,01
№ участка на чертеже межевания: :4561		



Кадастровый номер земельного участка: 59:32:0680001:4561		
Каталог координат характерных точек в системе координат: МСК-59, зона 2		
Площадь земельного участка 1084 м²		
Обозначение характерных точек границ	Координаты, м	
	X	Y
5464	505638,27	2214536,69
5465	505634,95	2214546,65
5466	505633,43	2214552,98
5467	505632,91	2214555,76
5468	505632,11	2214561,31
5469	505631,91	2214566,73
5470	505629,19	2214566,94
5471	505613,85	2214568,58
5472	505606,78	2214532,79
5473	505645,11	2214518,7
5464	505638,27	2214536,69
№ участка на чертеже межевания: :4563		
Кадастровый номер земельного участка: 59:32:0680001:4563		
Каталог координат характерных точек в системе координат: МСК-59, зона 2		
Площадь земельного участка 578 м²		
Обозначение характерных точек границ	Координаты, м	
	X	Y
5473	505645,11	2214518,7
5472	505606,78	2214532,79
5474	505579,13	2214542,96
5462	505577,55	2214535,01
5461	505647,09	2214509,44
5473	505645,11	2214518,7
№ участка на чертеже межевания: :4565		
Кадастровый номер земельного участка: 59:32:0680001:4565		
Каталог координат характерных точек в системе координат: МСК-59, зона 2		
Площадь земельного участка 207 м²		
Обозначение характерных точек границ	Координаты, м	
	X	Y
5475	504868,78	2213354,59
5476	504836,2	2213381,63
5477	504817,24	2213354,58
1628	504819,58	2213352,62

1631	504819,9	2213353,06
1630	504837,39	2213377,44
1629	504867,32	2213352,32
5475	504868,78	2213354,59
№ участка на чертеже межевания: :4566		
Кадастровый номер земельного участка: 59:32:0680001:4566		
Каталог координат характерных точек в системе координат: МСК-59, зона 2		
Площадь земельного участка 458 м²		
Обозначение характерных точек границ	Координаты, м	
	X	Y
5478	505382,33	2214187,72
5479	505382,95	2214188,69
5480	505383,39	2214189,2
5481	505386,1	2214192,33
2086	505386,98	2214192,95
2085	505372,76	2214204,47
2084	505347,68	2214224,38
2083	505346,5	2214225,3
2082	505343,33	2214227,64
2081	505341,07	2214229,21
5482	505336,42	2214222,13
5478	505382,33	2214187,72
№ участка на чертеже межевания: :4567		
Кадастровый номер земельного участка: 59:32:0680001:4567		
Каталог координат характерных точек в системе координат: МСК-59, зона 2		
Площадь земельного участка 922 м²		
Обозначение характерных точек границ	Координаты, м	
	X	Y
5483	505514,41	2213751,71
5484	505524,04	2213766,67
5485	505526,43	2213770,37
5486	505528,81	2213774,07
5487	505531,21	2213777,79
5488	505533,71	2213781,68
5489	505515,77	2213792,83
5490	505508,93	2213796,97
5491	505507,37	2213797,92
5492	505504,21	2213792,87
5493	505488,36	2213767,56
5494	505499,53	2213760,76
5495	505502,34	2213765,26



5496	505497,96	2213767,99
5497	505503,26	2213776,48
5498	505515,96	2213768,53
5499	505510,66	2213760,04
5500	505506,69	2213762,53
5501	505503,98	2213758,05
5483	505514,41	2213751,71
№ участка на чертеже межевания: :4579		
Кадастровый номер земельного участка: 59:32:0680001:4579		
Каталог координат характерных точек в системе координат: МСК-59, зона 2		
Площадь земельного участка 1234 м²		
Обозначение характерных точек границ	Координаты, м	
	X	Y
4362	505784,54	2212859,06
245	505768,19	2212876,69
257	505763,86	2212872,31
256	505758,14	2212866,97
255	505738,33	2212849,27
5502	505730,66	2212842,38
5503	505742,93	2212827,82
4358	505746,23	2212824,2
4359	505749,36	2212827,01
4360	505766,99	2212842,46
4361	505782,14	2212856,79
4362	505784,54	2212859,06
№ участка на чертеже межевания: :4580		
Кадастровый номер земельного участка: 59:32:0680001:4580		
Каталог координат характерных точек в системе координат: МСК-59, зона 2		
Площадь земельного участка 177 м²		
Обозначение характерных точек границ	Координаты, м	
	X	Y
255	505738,33	2212849,27
254	505734,48	2212854,14
253	505738,34	2212857,75
252	505734,08	2212862,77
5504	505721,69	2212852,52
5505	505722,57	2212851,58
5506	505726,2	2212847,29
5507	505728,03	2212845,33
5502	505730,66	2212842,38
255	505738,33	2212849,27

№ участка на чертеже межевания: :4602		
Кадастровый номер земельного участка: 59:32:0680001:4602		
Каталог координат характерных точек в системе координат: МСК-59, зона 2		
Площадь земельного участка 1535 м²		
Обозначение характерных точек границ	Координаты, м	
	X	Y
2990	504696,43	2212947,82
2989	504660,49	2212973,87
5508	504638,77	2212945,49
5509	504667,19	2212921,58
5510	504667,95	2212920,95
2990	504696,43	2212947,82
№ участка на чертеже межевания: :4603		
Кадастровый номер земельного участка: 59:32:0680001:4603		
Каталог координат характерных точек в системе координат: МСК-59, зона 2		
Площадь земельного участка 960 м²		
Обозначение характерных точек границ	Координаты, м	
	X	Y
5511	505148,7	2214318,29
5512	505144,94	2214313,64
5513	505150,14	2214308,39
5514	505157,15	2214300,72
5515	505165,09	2214292,76
5516	505165,59	2214289,4
5517	505172,12	2214283,71
5518	505182,95	2214275,32
5519	505188,85	2214271,28
5520	505192,11	2214270,87
5521	505193,47	2214273,38
5522	505200,26	2214283,29
1051	505198,15	2214285,41
1050	505188,8	2214292,84
1049	505175,83	2214303,29
1048	505161,46	2214314,73
1047	505153,73	2214321,08
1046	505152,29	2214322,37
5511	505148,7	2214318,29
№ участка на чертеже межевания: :4605		
Кадастровый номер земельного участка: 59:32:0680001:4605		



Каталог координат характерных точек в системе координат: МСК-59, зона 2		
Площадь земельного участка 680 м²		
Обозначение характерных точек границ	Координаты, м	
	X	Y
355	504951,96	2213769,03
5523	504964,34	2213758,13
5524	504961,66	2213755,16
5525	504962,54	2213754,41
5526	504962,11	2213753,91
5527	504965,92	2213750,54
5528	504973,54	2213744,75
5529	504974,13	2213745,6
5530	504975,52	2213746,93
5531	504980,06	2213750,61
5532	504978,03	2213753,13
5533	504977,88	2213755,27
5534	504978,92	2213755,62
4374	504984,29	2213769,84
4373	504973,24	2213778,41
359	504968,15	2213787,13
358	504956,54	2213773,02
357	504954,94	2213771,63
356	504953	2213769,93
355	504951,96	2213769,03
№ участка на чертеже межевания: :4609		
Кадастровый номер земельного участка: 59:32:0680001:4609		
Каталог координат характерных точек в системе координат: МСК-59, зона 2		
Площадь земельного участка 1277 м²		
Обозначение характерных точек границ	Координаты, м	
	X	Y
334	505605,7	2212849,81
333	505629,71	2212870,74
332	505647,65	2212885,67
5535	505647,34	2212885,99
5536	505644,76	2212888,59
5537	505639,24	2212894,51
5538	505638,86	2212894,93
5539	505640,95	2212896,84
5540	505632,42	2212904,98
5541	505591,57	2212865,97
334	505605,7	2212849,81
№ участка на чертеже межевания: :4612		

Кадастровый номер земельного участка: 59:32:0680001:4612		
Каталог координат характерных точек в системе координат: МСК-59, зона 2		
Площадь земельного участка 418 м²		
Обозначение характерных точек границ	Координаты, м	
	X	Y
5542	505093,78	2213877,04
5543	505078,02	2213881,97
5544	505070,61	2213883,05
5545	505070,2	2213882,16
5546	505066,25	2213872,84
5547	505065,88	2213871,97
3617	505063,97	2213867,47
3616	505074,81	2213858,43
5548	505080,02	2213855,01
5549	505087,12	2213866,87
5550	505078,18	2213872,06
5551	505088,43	2213874,57
5542	505093,78	2213877,04
№ участка на чертеже межевания: :4614		
Кадастровый номер земельного участка: 59:32:0680001:4614		
Каталог координат характерных точек в системе координат: МСК-59, зона 2		
Площадь земельного участка 2815 м²		
Обозначение характерных точек границ	Координаты, м	
	X	Y
5552	504433,46	2212372,7
5553	504438,49	2212375,58
5554	504439,63	2212378,11
5555	504407,43	2212410,43
5556	504403,19	2212417,62
5557	504437,65	2212446,94
5558	504444,93	2212442,21
5559	504501,85	2212478,81
5560	504526,87	2212463,1
2170	504501,47	2212510,46
2169	504493,6	2212505,89
2168	504453,6	2212483,75
5561	504449,63	2212479,71
5562	504455,97	2212472,34
5563	504396,71	2212414,23
5564	504405,13	2212405,41
5565	504410,81	2212399,45



5566	504414,82	2212395,27
5567	504433,9	2212375,27
5552	504433,46	2212372,7
№ участка на чертеже межевания: :4616		
Кадастровый номер земельного участка: 59:32:0680001:4616		
Каталог координат характерных точек в системе координат: МСК-59, зона 2		
Площадь земельного участка 987 м²		
Обозначение характерных точек границ	Координаты, м	
	X	Y
5568	505361,01	2214710,18
5569	505376,69	2214692,94
5570	505379,48	2214693,23
1196	505404,23	2214722,88
1195	505386,93	2214737,54
1194	505386,64	2214737,2
1193	505384,47	2214738,89
5568	505361,01	2214710,18
№ участка на чертеже межевания: :4626		
Кадастровый номер земельного участка: 59:32:0680001:4626		
Каталог координат характерных точек в системе координат: МСК-59, зона 2		
Площадь земельного участка 1896 м²		
Обозначение характерных точек границ	Координаты, м	
	X	Y
2800	505469,36	2214645,47
2799	505464,7	2214649,37
5571	505462,68	2214647,33
5572	505454,56	2214639,57
5573	505436,96	2214622,74
5574	505424,01	2214610,05
5575	505420,28	2214606,01
5576	505423,41	2214603,11
5577	505426,32	2214599,76
5578	505441,32	2214586,34
5579	505437,9	2214582,62
5580	505441,81	2214578,97
5581	505447	2214574,2
5582	505449,7	2214569,87
5583	505451,25	2214570,63
5584	505460,62	2214575,92
3927	505471,97	2214582,12
3926	505468,01	2214587,71

3925	505460,42	2214594,9
3924	505448,53	2214606,15
2801	505478,01	2214637,64
2800	505469,36	2214645,47
№ участка на чертеже межевания: :4627		
Кадастровый номер земельного участка: 59:32:0680001:4627		
Каталог координат характерных точек в системе координат: МСК-59, зона 2		
Площадь земельного участка 1063 м²		
Обозначение характерных точек границ	Координаты, м	
	X	Y
5585	505419,06	2214555,27
5581	505447	2214574,2
5580	505441,81	2214578,97
5579	505437,9	2214582,62
5578	505441,32	2214586,34
5577	505426,32	2214599,76
5586	505416,58	2214592,8
5587	505412,49	2214595,01
5588	505402,57	2214587,09
5585	505419,06	2214555,27
№ участка на чертеже межевания: :4628		
Кадастровый номер земельного участка: 59:32:0680001:4628		
Каталог координат характерных точек в системе координат: МСК-59, зона 2		
Площадь земельного участка 1372 м²		
Обозначение характерных точек границ	Координаты, м	
	X	Y
113	505026,04	2214130,38
112	505034,36	2214130,17
111	505036,19	2214130,13
110	505038,54	2214130,07
109	505039,29	2214130,05
5589	505040,23	2214130,03
5590	505040,23	2214130,74
5591	505039,23	2214130,74
5592	505039,21	2214131,74
5593	505040,22	2214131,74
5594	505040,17	2214143,89
5595	505040,11	2214157,19
5596	505040,09	2214160,82
5597	505040,13	2214165,37
5598	505040,14	2214166,2



5599	505038,79	2214170,13
5600	505037,94	2214173,33
5601	505025,36	2214173,08
5602	505021,36	2214170,42
5603	505016,28	2214171,11
5604	505013,45	2214171,83
5605	505010,9	2214172,28
5606	505008,11	2214169,15
5607	505007,45	2214163,22
5608	505007,15	2214151,45
5609	505006,83	2214145,96
5610	505006,36	2214137,16
5611	505006,37	2214131,02
114	505008,53	2214130,61
113	505026,04	2214130,38
№ участка на чертеже межевания: :4631		
Кадастровый номер земельного участка: 59:32:0680001:4631		
Каталог координат характерных точек в системе координат: МСК-59, зона 2		
Площадь земельного участка 337 м²		
Обозначение характерных точек границ	Координаты, м	
	X	Y
5612	505902,88	2215147,11
5613	505907,24	2215153,81
5614	505910,42	2215158,88
5615	505910,59	2215159,14
4333	505908,53	2215160,47
4342	505894,92	2215170,08
4243	505893,69	2215170,96
4242	505891,43	2215167,81
4241	505886,12	2215159,85
4240	505884,78	2215160,7
4239	505883,51	2215158,7
4238	505883,08	2215158,08
5616	505902,43	2215146,2
5612	505902,88	2215147,11
№ участка на чертеже межевания: :4632		
Кадастровый номер земельного участка: 59:32:0680001:4632		
Каталог координат характерных точек в системе координат: МСК-59, зона 2		
Площадь земельного участка 480 м²		
Обозначение характерных точек границ	Координаты, м	
	X	Y

5617	505639,43	2214471,15
5458	505642,26	2214476,49
5457	505626,7	2214482,53
5618	505624,19	2214477,06
5619	505622,5	2214473,35
5620	505620,85	2214469,46
5621	505617,68	2214457,06
5622	505617,4	2214455,69
5623	505616,78	2214452,5
1657	505616,56	2214451,52
1667	505625,78	2214447,87
5624	505627,08	2214447,35
5625	505627,41	2214448,43
5617	505639,43	2214471,15
№ участка на чертеже межевания: :4633		
Кадастровый номер земельного участка: 59:32:0680001:4633		
Каталог координат характерных точек в системе координат: МСК-59, зона 2		
Площадь земельного участка 216 м²		
Обозначение характерных точек границ	Координаты, м	
	X	Y
5621	505617,68	2214457,06
5620	505620,85	2214469,46
5619	505622,5	2214473,35
5618	505624,19	2214477,06
5457	505626,7	2214482,53
5456	505619,83	2214485,2
5626	505617,71	2214479,58
5627	505616,41	2214476,14
5628	505615,25	2214472,21
5629	505611,67	2214459,87
5630	505611,4	2214458,53
5631	505610,44	2214454,93
1658	505610,15	2214454,06
1657	505616,56	2214451,52
5623	505616,78	2214452,5
5622	505617,4	2214455,69
5621	505617,68	2214457,06
№ участка на чертеже межевания: :4634		
Кадастровый номер земельного участка: 59:32:0680001:4634		
Каталог координат характерных точек в системе координат: МСК-59, зона 2		
Площадь земельного участка 216 м²		





Обозначение характерных точек границ	Координаты, м	
	X	Y
5629	505611,67	2214459,87
5628	505615,25	2214472,21
5627	505616,41	2214476,14
5626	505617,71	2214479,58
5456	505619,83	2214485,2
5455	505614,01	2214487,46
5632	505611,66	2214481,93
5633	505610,44	2214479,06
5634	505608,85	2214475,02
5635	505605,65	2214462,71
5636	505605,37	2214461,34
5637	505604,22	2214457,31
1659	505603,99	2214456,51
1658	505610,15	2214454,06
5631	505610,44	2214454,93
5630	505611,4	2214458,53
5629	505611,67	2214459,87
№ участка на чертеже межевания: :4635		
Кадастровый номер земельного участка: 59:32:0680001:4635		
Каталог координат характерных точек в системе координат: МСК-59, зона 2		
Площадь земельного участка 215 м²		
Обозначение характерных точек границ	Координаты, м	
	X	Y
5635	505605,65	2214462,71
5634	505608,85	2214475,02
5633	505610,44	2214479,06
5632	505611,66	2214481,93
5455	505614,01	2214487,46
5454	505607,92	2214489,82
5638	505605,46	2214484,33
5639	505604,35	2214481,84
5640	505602,79	2214477,89
5641	505599,62	2214465,57
5642	505599,35	2214464,17
5643	505598,12	2214459,65
1660	505597,92	2214458,91
1659	505603,99	2214456,51
5637	505604,22	2214457,31
5636	505605,37	2214461,34
5635	505605,65	2214462,71
№ участка на чертеже межевания: :4636		

Кадастровый номер земельного участка: 59:32:0680001:4636		
Каталог координат характерных точек в системе координат: МСК-59, зона 2		
Площадь земельного участка 215 м²		
Обозначение характерных точек границ	Координаты, м	
	X	Y
5641	505599,62	2214465,57
5640	505602,79	2214477,89
5639	505604,35	2214481,84
5638	505605,46	2214484,33
5454	505607,92	2214489,82
5453	505601,32	2214492,39
5644	505599,11	2214486,79
5645	505598,28	2214484,69
5646	505596,76	2214480,81
5647	505593,59	2214468,43
5648	505593,34	2214466,99
5649	505592,46	2214461,81
1661	505592,28	2214461,15
1660	505597,92	2214458,91
5643	505598,12	2214459,65
5642	505599,35	2214464,17
5641	505599,62	2214465,57
№ участка на чертеже межевания: :4637		
Кадастровый номер земельного участка: 59:32:0680001:4637		
Каталог координат характерных точек в системе координат: МСК-59, зона 2		
Площадь земельного участка 215 м²		
Обозначение характерных точек границ	Координаты, м	
	X	Y
5647	505593,59	2214468,43
5646	505596,76	2214480,81
5645	505598,28	2214484,69
5644	505599,11	2214486,79
5453	505601,32	2214492,39
5452	505595,11	2214494,8
5650	505592,92	2214489,2
5651	505592,29	2214487,59
5652	505590,69	2214483,62
5653	505587,53	2214471,23
5654	505587,3	2214469,82
1662	505585,96	2214463,67
1661	505592,28	2214461,15



5649	505592,46	2214461,81
5648	505593,34	2214466,99
5647	505593,59	2214468,43
№ участка на чертеже межевания: :4638		
Кадастровый номер земельного участка: 59:32:0680001:4638		
Каталог координат характерных точек в системе координат: МСК-59, зона 2		
Площадь земельного участка 909 м²		
Обозначение характерных точек границ	Координаты, м	
	X	Y
1662	505585,96	2214463,67
5654	505587,3	2214469,82
5653	505587,53	2214471,23
5652	505590,69	2214483,62
5651	505592,29	2214487,59
5650	505592,92	2214489,2
5452	505595,11	2214494,8
5451	505575,2	2214502,53
5450	505571,41	2214504,01
5655	505570,04	2214500,39
5656	505567,15	2214499,51
5657	505564,88	2214494,78
5658	505557,74	2214475,19
1663	505560,17	2214474,17
1662	505585,96	2214463,67
№ участка на чертеже межевания: :4641		
Кадастровый номер земельного участка: 59:32:0680001:4641		
Каталог координат характерных точек в системе координат: МСК-59, зона 2		
Площадь земельного участка 426 м²		
Обозначение характерных точек границ	Координаты, м	
	X	Y
1485	506052,86	2215395,16
1484	506066,7	2215418,18
5659	506060,27	2215422,04
5660	506052,68	2215426,59
5661	506039,4	2215404,11
5662	506048,9	2215398,43
1485	506052,86	2215395,16
№ участка на чертеже межевания: :4648		
Кадастровый номер земельного участка: 59:32:0680001:4648		

Каталог координат характерных точек в системе координат: МСК-59, зона 2		
Площадь земельного участка 1010 м²		
Обозначение характерных точек границ	Координаты, м	
	X	Y
5663	504928,7	2214242,48
5664	504902,29	2214272,18
5665	504884,77	2214257,43
5666	504895,15	2214239,02
5667	504906,61	2214249,04
5668	504907,26	2214248,29
5669	504915,86	2214238,24
5670	504918,81	2214234,81
5671	504920,29	2214233,09
5672	504932,56	2214218,77
5673	504941,8	2214227,96
5663	504928,7	2214242,48
№ участка на чертеже межевания: :4657		
Кадастровый номер земельного участка: 59:32:0680001:4657		
Каталог координат характерных точек в системе координат: МСК-59, зона 2		
Площадь земельного участка 1028 м²		
Обозначение характерных точек границ	Координаты, м	
	X	Y
1959	505017,94	2214545,59
1958	504995,25	2214514,11
5674	504996,02	2214513,65
1939	505015,72	2214498,04
1938	505039,32	2214530,39
1959	505017,94	2214545,59
№ участка на чертеже межевания: :4667		
Кадастровый номер земельного участка: 59:32:0680001:4667		
Каталог координат характерных точек в системе координат: МСК-59, зона 2		
Площадь земельного участка 595 м²		
Обозначение характерных точек границ	Координаты, м	
	X	Y
1801	505141,54	2214375,34
1800	505144,64	2214373,27
1799	505159,09	2214363,62
5675	505161	2214362,26
5676	505169,38	2214373,96





5677	505173,58	2214379,83
5678	505173,99	2214384,84
5679	505172,35	2214385,85
5680	505167,24	2214388,94
5681	505154,85	2214395,2
5682	505153,66	2214393,42
1801	505141,54	2214375,34
№ участка на чертеже межевания: :4668		
Кадастровый номер земельного участка: 59:32:0680001:4668		
Каталог координат характерных точек в системе координат: МСК-59, зона 2		
Площадь земельного участка 399 м²		
Обозначение характерных точек границ	Координаты, м	
	X	Y
1801	505141,54	2214375,34
5682	505153,66	2214393,42
5681	505154,85	2214395,2
5683	505153,47	2214396,14
5684	505151,43	2214397,53
5685	505150,78	2214397,92
5686	505147,74	2214399,82
5687	505141,63	2214403,64
5688	505129,63	2214389,89
1802	505126,95	2214386,23
1801	505141,54	2214375,34
№ участка на чертеже межевания: :4669		
Кадастровый номер земельного участка: 59:32:0680001:4669		
Каталог координат характерных точек в системе координат: МСК-59, зона 2		
Площадь земельного участка 497 м²		
Обозначение характерных точек границ	Координаты, м	
	X	Y
5689	506040,39	2215433,65
5406	506035,17	2215436,7
5405	506023,48	2215416,49
5661	506039,4	2215404,11
5660	506052,68	2215426,59
5689	506040,39	2215433,65
№ участка на чертеже межевания: :4676		
Кадастровый номер земельного участка: 59:32:0680001:4676		
Каталог координат характерных точек в системе координат: МСК-59, зона 2		

Площадь земельного участка 1363 м²		
Обозначение характерных точек границ	Координаты, м	
	X	Y
5690	505590,12	2212944,99
5691	505585,52	2212948,6
5692	505567,34	2212926,74
5693	505568,4	2212926,18
5694	505572,93	2212921,8
5695	505601,18	2212895,63
5696	505621,35	2212915,8
5697	505613,72	2212923,64
5698	505599,98	2212936,15
5690	505590,12	2212944,99
№ участка на чертеже межевания: :4682		
Кадастровый номер земельного участка: 59:32:0680001:4682		
Каталог координат характерных точек в системе координат: МСК-59, зона 2		
Площадь земельного участка 1666 м²		
Обозначение характерных точек границ	Координаты, м	
	X	Y
5699	505160,57	2214624,24
5700	505125,38	2214652,97
5701	505101,16	2214624,54
5702	505137,33	2214596,83
5699	505160,57	2214624,24
№ участка на чертеже межевания: :4683		
Кадастровый номер земельного участка: 59:32:0680001:4683		
Каталог координат характерных точек в системе координат: МСК-59, зона 2		
Площадь земельного участка 1532 м²		
Обозначение характерных точек границ	Координаты, м	
	X	Y
5703	505182,66	2214650,28
5704	505147,72	2214678,32
5700	505125,38	2214652,97
5699	505160,57	2214624,24
5705	505162,09	2214626,02
5703	505182,66	2214650,28
№ участка на чертеже межевания: :4684		
Кадастровый номер земельного участка: 59:32:0680001:4684		



Каталог координат характерных точек в системе координат: МСК-59, зона 2		
Площадь земельного участка 1512 м²		
Обозначение характерных точек границ	Координаты, м	
	X	Y
5706	505204,5	2214676,04
5707	505169,8	2214704,04
5704	505147,72	2214678,32
5703	505182,66	2214650,28
5708	505193	2214662,47
5706	505204,5	2214676,04
№ участка на чертеже межевания: :4685		
Кадастровый номер земельного участка: 59:32:0680001:4685		
Каталог координат характерных точек в системе координат: МСК-59, зона 2		
Площадь земельного участка 1571 м²		
Обозначение характерных точек границ	Координаты, м	
	X	Y
5706	505204,5	2214676,04
5709	505204,91	2214676,53
5710	505215,32	2214688,83
5711	505221,3	2214695,9
5712	505226,84	2214702,45
5713	505193,07	2214731,44
5707	505169,8	2214704,04
5706	505204,5	2214676,04
№ участка на чертеже межевания: :4686		
Кадастровый номер земельного участка: 59:32:0680001:4686		
Каталог координат характерных точек в системе координат: МСК-59, зона 2		
Площадь земельного участка 1547 м²		
Обозначение характерных точек границ	Координаты, м	
	X	Y
5714	505242,44	2214720,81
5715	505249,66	2214729,3
5716	505215,3	2214757,55
5713	505193,07	2214731,44
5712	505226,84	2214702,45
5714	505242,44	2214720,81
№ участка на чертеже межевания: :4687		
Кадастровый номер земельного участка: 59:32:0680001:4687		

Каталог координат характерных точек в системе координат: МСК-59, зона 2		
Площадь земельного участка 1514 м²		
Обозначение характерных точек границ	Координаты, м	
	X	Y
5717	505270,91	2214754,52
5718	505271,88	2214755,68
5719	505237,46	2214783,21
5716	505215,3	2214757,55
5715	505249,66	2214729,3
5720	505265,28	2214747,82
5717	505270,91	2214754,52
№ участка на чертеже межевания: :4689		
Кадастровый номер земельного участка: 59:32:0680001:4689		
Каталог координат характерных точек в системе координат: МСК-59, зона 2		
Площадь земельного участка 1378 м²		
Обозначение характерных точек границ	Координаты, м	
	X	Y
5721	505218,51	2214845,74
5722	505196,29	2214821,09
5723	505228,57	2214794,27
5724	505250,09	2214819,83
5721	505218,51	2214845,74
№ участка на чертеже межевания: :4690		
Кадастровый номер земельного участка: 59:32:0680001:4690		
Каталог координат характерных точек в системе координат: МСК-59, зона 2		
Площадь земельного участка 1426 м²		
Обозначение характерных точек границ	Координаты, м	
	X	Y
5723	505228,57	2214794,27
5722	505196,29	2214821,09
5725	505174,05	2214795,97
5726	505206,67	2214768,47
5723	505228,57	2214794,27
№ участка на чертеже межевания: :4695		
Кадастровый номер земельного участка: 59:32:0680001:4695		
Каталог координат характерных точек в системе координат: МСК-59, зона 2		
Площадь земельного участка 1520 м²		



Обозначение характерных точек границ	Координаты, м	
	X	Y
5727	505016,37	2214617,74
4332	505018,71	2214621,8
4331	505025,83	2214632,41
5728	504998,09	2214655,27
5729	504988,36	2214642,85
5730	504973,17	2214622,84
5731	505003,4	2214598,76
5727	505016,37	2214617,74
№ участка на чертеже межевания: :4696		
Кадастровый номер земельного участка: 59:32:0680001:4696		
Каталог координат характерных точек в системе координат: МСК-59, зона 2		
Площадь земельного участка 1682 м²		
Обозначение характерных точек границ	Координаты, м	
	X	Y
4329	505033,61	2214638,87
4328	505041,19	2214640,6
5732	505050,36	2214659,87
5733	505051,81	2214662,91
5734	505026,86	2214691,09
5735	505023,61	2214687,58
5736	505021,81	2214685,3
5728	504998,09	2214655,27
4331	505025,83	2214632,41
4330	505029,02	2214637,02
4329	505033,61	2214638,87
№ участка на чертеже межевания: :4698		
Кадастровый номер земельного участка: 59:32:0680001:4698		
Каталог координат характерных точек в системе координат: МСК-59, зона 2		
Площадь земельного участка 2095 м²		
Обозначение характерных точек границ	Координаты, м	
	X	Y
5737	505097,57	2214748,99
5738	505078,28	2214763,74
5739	505048,88	2214734,02
5740	505067,96	2214717,29
5741	505085,72	2214701,47
5742	505116,16	2214734,8
5737	505097,57	2214748,99

№ участка на чертеже межевания: :4701		
Кадастровый номер земельного участка: 59:32:0680001:4701		
Каталог координат характерных точек в системе координат: МСК-59, зона 2		
Площадь земельного участка 1688 м²		
Обозначение характерных точек границ	Координаты, м	
	X	Y
5725	505174,05	2214795,97
5722	505196,29	2214821,09
5743	505159,5	2214853,64
5744	505147,55	2214841,91
5745	505136,88	2214827,66
5725	505174,05	2214795,97
№ участка на чертеже межевания: :4702		
Кадастровый номер земельного участка: 59:32:0680001:4702		
Каталог координат характерных точек в системе координат: МСК-59, зона 2		
Площадь земельного участка 1560 м²		
Обозначение характерных точек границ	Координаты, м	
	X	Y
5746	505181,45	2214876,14
5747	505167,22	2214861,04
5743	505159,5	2214853,64
5722	505196,29	2214821,09
5721	505218,51	2214845,74
5746	505181,45	2214876,14
№ участка на чертеже межевания: :4705		
Кадастровый номер земельного участка: 59:32:0680001:4705		
Каталог координат характерных точек в системе координат: МСК-59, зона 2		
Площадь земельного участка 1163 м²		
Обозначение характерных точек границ	Координаты, м	
	X	Y
5748	505115,96	2214822,92
5749	505097,91	2214838,19
5750	505062,36	2214793,93
5751	505076,12	2214783,01
5748	505115,96	2214822,92
№ участка на чертеже межевания: :4719		
Кадастровый номер земельного участка: 59:32:0680001:4719		



Каталог координат характерных точек в системе координат: МСК-59, зона 2		
Площадь земельного участка 1851 м²		
Обозначение характерных точек границ	Координаты, м	
	X	Y
5752	504812,2	2214629,69
5753	504855,13	2214613,8
5754	504862,55	2214623,68
5755	504877,27	2214643,29
5756	504839,32	2214667,39
5752	504812,2	2214629,69
№ участка на чертеже межевания: :4724		
Кадастровый номер земельного участка: 59:32:0680001:4724		
Каталог координат характерных точек в системе координат: МСК-59, зона 2		
Площадь земельного участка 1679 м²		
Обозначение характерных точек границ	Координаты, м	
	X	Y
5757	505345,25	2214845,36
5758	505314,37	2214872,33
5759	505287,64	2214841,8
5760	505320,43	2214814,43
5757	505345,25	2214845,36
№ участка на чертеже межевания: :4725		
Кадастровый номер земельного участка: 59:32:0680001:4725		
Каталог координат характерных точек в системе координат: МСК-59, зона 2		
Площадь земельного участка 1625 м²		
Обозначение характерных точек границ	Координаты, м	
	X	Y
5761	505349,04	2214914,52
5762	505323,72	2214884,01
5763	505344,5	2214865,88
5764	505344,84	2214865,58
5765	505354,77	2214857,23
5766	505355,62	2214856,52
5767	505379,39	2214886,37
5768	505378,67	2214887
5761	505349,04	2214914,52
№ участка на чертеже межевания: :4727		
Кадастровый номер земельного участка: 59:32:0680001:4727		

Каталог координат характерных точек в системе координат: МСК-59, зона 2		
Площадь земельного участка 1579 м²		
Обозначение характерных точек границ	Координаты, м	
	X	Y
5769	505274,52	2214907,51
5770	505246,79	2214876,75
5771	505276,45	2214851,66
5772	505303,11	2214882,86
5769	505274,52	2214907,51
№ участка на чертеже межевания: :4728		
Кадастровый номер земельного участка: 59:32:0680001:4728		
Каталог координат характерных точек в системе координат: МСК-59, зона 2		
Площадь земельного участка 1659 м²		
Обозначение характерных точек границ	Координаты, м	
	X	Y
5770	505246,79	2214876,75
5721	505218,51	2214845,74
5724	505250,09	2214819,83
5771	505276,45	2214851,66
5770	505246,79	2214876,75
№ участка на чертеже межевания: :4729		
Кадастровый номер земельного участка: 59:32:0680001:4729		
Каталог координат характерных точек в системе координат: МСК-59, зона 2		
Площадь земельного участка 2014 м²		
Обозначение характерных точек границ	Координаты, м	
	X	Y
5770	505246,79	2214876,75
5773	505218,95	2214902,01
5774	505212,85	2214907,16
5746	505181,45	2214876,14
5721	505218,51	2214845,74
5770	505246,79	2214876,75
№ участка на чертеже межевания: :4730		
Кадастровый номер земельного участка: 59:32:0680001:4730		
Каталог координат характерных точек в системе координат: МСК-59, зона 2		
Площадь земельного участка 1807 м²		



Обозначение характерных точек границ	Координаты, м	
	X	Y
5775	505263,62	2214916,95
5776	505242	2214935,45
5777	505241,88	2214935,34
5774	505212,85	2214907,16
5773	505218,95	2214902,01
5770	505246,79	2214876,75
5769	505274,52	2214907,51
5775	505263,62	2214916,95
№ участка на чертеже межевания: :4731		
Кадастровый номер земельного участка: 59:32:0680001:4731		
Каталог координат характерных точек в системе координат: МСК-59, зона 2		
Площадь земельного участка 1811 м <sup>2</sup>		
Обозначение характерных точек границ	Координаты, м	
	X	Y
5778	505314,19	2214944,86
5779	505284,31	2214972,17
5780	505253,01	2214944,12
5781	505283,51	2214917,1
5782	505288,11	2214913,03
5778	505314,19	2214944,86
№ участка на чертеже межевания: :4745		
Кадастровый номер земельного участка: 59:32:0680001:4745		
Каталог координат характерных точек в системе координат: МСК-59, зона 2		
Площадь земельного участка 1583 м <sup>2</sup>		
Обозначение характерных точек границ	Координаты, м	
	X	Y
5783	505189,49	2214999,96
5784	505215,81	2214977,52
5785	505245,9	2215009,09
5786	505233,82	2215019,68
5787	505217,65	2215033,95
5783	505189,49	2214999,96
№ участка на чертеже межевания: :4746		
Кадастровый номер земельного участка: 59:32:0680001:4746		
Каталог координат характерных точек в системе координат: МСК-59, зона 2		
Площадь земельного участка 1501 м <sup>2</sup>		

Обозначение характерных точек границ	Координаты, м	
	X	Y
5788	505272,28	2214986,27
5785	505245,9	2215009,09
5784	505215,81	2214977,52
5789	505241,21	2214955,19
5788	505272,28	2214986,27
№ участка на чертеже межевания: :4747		
Кадастровый номер земельного участка: 59:32:0680001:4747		
Каталог координат характерных точек в системе координат: МСК-59, зона 2		
Площадь земельного участка 1278 м <sup>2</sup>		
Обозначение характерных точек границ	Координаты, м	
	X	Y
5790	505206,24	2214966,55
5791	505179,18	2214936,01
5792	505201,57	2214916,39
5793	505230,99	2214945,12
5790	505206,24	2214966,55
№ участка на чертеже межевания: :4748		
Кадастровый номер земельного участка: 59:32:0680001:4748		
Каталог координат характерных точек в системе координат: МСК-59, зона 2		
Площадь земельного участка 1336 м <sup>2</sup>		
Обозначение характерных точек границ	Координаты, м	
	X	Y
5794	505167,99	2214973,06
5795	505155,19	2214956,74
5796	505166,03	2214947,54
5791	505179,18	2214936,01
5790	505206,24	2214966,55
5797	505180,21	2214988,62
5794	505167,99	2214973,06
№ участка на чертеже межевания: :4757		
Кадастровый номер земельного участка: 59:32:0680001:4757		
Каталог координат характерных точек в системе координат: МСК-59, зона 2		
Площадь земельного участка 1655 м <sup>2</sup>		
Обозначение характерных точек границ	Координаты, м	



	X	Y
5798	505663,54	2212314,89
5799	505686,9	2212333,23
2985	505666,41	2212359,48
2984	505653,4	2212375,17
3940	505628,81	2212354,02
5798	505663,54	2212314,89
№ участка на чертеже межевания: :4759		
Кадастровый номер земельного участка: 59:32:0680001:4759		
Каталог координат характерных точек в системе координат: МСК-59, зона 2		
Площадь земельного участка 1688 м²		
Обозначение характерных точек границ	Координаты, м	
	X	Y
5800	505550,42	2215357,93
5801	505553,55	2215355,72
5802	505564,53	2215370,18
1317	505568,24	2215374,92
1316	505572,15	2215380,08
5803	505570,42	2215381,1
5804	505552,16	2215392,15
5805	505521,9	2215410,36
5806	505506,27	2215386,95
5800	505550,42	2215357,93
№ участка на чертеже межевания: :4760		
Кадастровый номер земельного участка: 59:32:0680001:4760		
Каталог координат характерных точек в системе координат: МСК-59, зона 2		
Площадь земельного участка 2000 м²		
Обозначение характерных точек границ	Координаты, м	
	X	Y
5807	504698,21	2213289,3
5808	504695,02	2213294,55
5809	504680,94	2213307,3
5810	504678,72	2213304,97
5811	504681,19	2213302,53
5812	504675,65	2213297,17
5813	504681,09	2213291,58
5814	504673,57	2213284,79
5815	504672,81	2213285,57
5816	504659,74	2213298,73
5817	504658,99	2213299,46
5818	504649,07	2213289,07

5819	504639,61	2213279,7
5820	504648,35	2213271,02
5821	504655,48	2213264,99
5822	504659,21	2213261,85
5823	504662,59	2213258,82
5824	504669,21	2213265,08
5203	504676,12	2213257,73
5202	504679,4	2213254,25
5201	504682,91	2213251,08
5200	504685,12	2213250,06
5825	504711,46	2213277,5
5807	504698,21	2213289,3
№ участка на чертеже межевания: :4762		
Кадастровый номер земельного участка: 59:32:0680001:4762		
Каталог координат характерных точек в системе координат: МСК-59, зона 2		
Площадь земельного участка 430 м²		
Обозначение характерных точек границ	Координаты, м	
	X	Y
5826	504699,63	2213337,65
5827	504718,03	2213320,31
5828	504719,42	2213319,01
5829	504730,14	2213329,56
5830	504728,78	2213331,02
5831	504711,9	2213349,17
5826	504699,63	2213337,65
№ участка на чертеже межевания: :4763		
Кадастровый номер земельного участка: 59:32:0680001:4763		
Каталог координат характерных точек в системе координат: МСК-59, зона 2		
Площадь земельного участка 1414 м²		
Обозначение характерных точек границ	Координаты, м	
	X	Y
5832	504735,17	2213337,37
5833	504719,62	2213354,08
5834	504718,46	2213355,33
5831	504711,9	2213349,17
5830	504728,78	2213331,02
5829	504730,14	2213329,56
5828	504719,42	2213319,01
5835	504720,94	2213317,58
5836	504758,28	2213282,42
5837	504771,76	2213297,19





5838	504764,98	2213305,39
5839	504762,75	2213307,71
5840	504737,9	2213334,44
5832	504735,17	2213337,37
№ участка на чертеже межевания: :4766		
Кадастровый номер земельного участка: 59:32:0680001:4766		
Каталог координат характерных точек в системе координат: МСК-59, зона 2		
Площадь земельного участка 707 м²		
Обозначение характерных точек границ	Координаты, м	
	X	Y
1443	504710,75	2213215,27
4885	504710,26	2213215,6
4884	504707,53	2213217,49
5841	504697,2	2213225,11
5842	504695,5	2213223,31
5843	504672,61	2213199,09
1480	504689,26	2213186,21
1447	504690,61	2213184,75
1446	504693,89	2213190,17
1445	504697,38	2213195,28
1444	504704,04	2213205,38
1443	504710,75	2213215,27
№ участка на чертеже межевания: :4781		
Кадастровый номер земельного участка: 59:32:0680001:4781		
Каталог координат характерных точек в системе координат: МСК-59, зона 2		
Площадь земельного участка 847 м²		
Обозначение характерных точек границ	Координаты, м	
	X	Y
4912	505092,75	2213602,28
4911	505100,85	2213611,99
4910	505096,89	2213615,55
380	505108,31	2213629,16
379	505102,05	2213638,08
378	505097,47	2213633,33
5844	505092,58	2213628,16
5845	505087,02	2213632,83
5846	505083,85	2213628,09
5847	505084,82	2213627,31
5848	505081,38	2213622,94
5849	505081,99	2213622,46
5850	505078,64	2213618,13

5851	505066,96	2213603
5852	505068,03	2213602,15
4916	505081,75	2213591,18
4915	505084,66	2213594,24
4914	505088,47	2213597,87
4913	505089,43	2213599,13
4912	505092,75	2213602,28
№ участка на чертеже межевания: :4789		
Кадастровый номер земельного участка: 59:32:0680001:4789		
Каталог координат характерных точек в системе координат: МСК-59, зона 2		
Площадь земельного участка 723 м²		
Обозначение характерных точек границ	Координаты, м	
	X	Y
5853	504823,47	2214600,54
5854	504835,47	2214617,39
5855	504856,22	2214608,79
5856	504857,24	2214611,07
5857	504854,35	2214612,27
5753	504855,13	2214613,8
5752	504812,2	2214629,69
5858	504801,29	2214614,07
5859	504797,75	2214609,16
5860	504809,68	2214605,16
5853	504823,47	2214600,54
№ участка на чертеже межевания: :4792		
Кадастровый номер земельного участка: 59:32:0680001:4792		
Каталог координат характерных точек в системе координат: МСК-59, зона 2		
Площадь земельного участка 2044 м²		
Обозначение характерных точек границ	Координаты, м	
	X	Y
5861	504305,63	2213264,17
5862	504309,59	2213267,59
5863	504297,07	2213281,02
5864	504295,05	2213278,96
5865	504294,23	2213278,03
5866	504293,48	2213277,18
5867	504293,07	2213276,62
5868	504289,19	2213272,83
5869	504237,43	2213220,21
5870	504233,22	2213215,83
5871	504220,24	2213202,77



5872	504219,45	2213201,98
5873	504218,32	2213200,85
5874	504216,42	2213198,94
5875	504227,91	2213187,91
5876	504229,47	2213186,23
5877	504250,38	2213207,03
5878	504249,7	2213207,7
5879	504262,79	2213220,92
5861	504305,63	2213264,17
№ участка на чертеже межевания: :4793		
Кадастровый номер земельного участка: 59:32:0680001:4793		
Каталог координат характерных точек в системе координат: МСК-59, зона 2		
Площадь земельного участка 9978 м²		
Обозначение характерных точек границ	Координаты, м	
	X	Y
4746	504238,18	2212953,02
4745	504247,06	2212963,86
4744	504258,78	2212980,48
4743	504268,28	2212995,59
5880	504271,14	2212999,95
5881	504272,48	2213001,98
5882	504273,37	2213003,34
5883	504259,91	2213012,77
5884	504248,92	2213020,16
5885	504237,78	2213029,07
5886	504230,53	2213034,87
5887	504219,36	2213043,81
5888	504182,59	2213071,79
5889	504178,27	2213075,41
5890	504163,9	2213087,5
5891	504143,24	2213104,88
5892	504136,44	2213095,67
5893	504114,13	2213065,37
5894	504107,07	2213055,76
5895	504118,45	2213046,84
5896	504198,82	2212983,86
5897	504220,25	2212967,06
4746	504238,18	2212953,02
№ участка на чертеже межевания: :4794		
Кадастровый номер земельного участка: 59:32:0680001:4794		
Каталог координат характерных точек в системе координат: МСК-59, зона 2		
Площадь земельного участка 1819 м²		

Обозначение характерных точек границ	Координаты, м	
	X	Y
5898	505354,77	2214674,06
5899	505367,18	2214687,19
5900	505364,83	2214690,11
5901	505362,28	2214693,26
5902	505311,21	2214756,58
5903	505306,61	2214761,78
5904	505306,2	2214761,43
5905	505291,94	2214749,29
5906	505312,38	2214724,81
5907	505329,78	2214703,98
5908	505333,03	2214700,09
5909	505346,14	2214684,39
5898	505354,77	2214674,06
№ участка на чертеже межевания: :4801		
Кадастровый номер земельного участка: 59:32:0680001:4801		
Каталог координат характерных точек в системе координат: МСК-59, зона 2		
Площадь земельного участка 728 м²		
Обозначение характерных точек границ	Координаты, м	
	X	Y
5910	505478,65	2214699,06
5911	505487,62	2214694,14
5912	505490,05	2214702,96
5913	505479,51	2214715,17
5914	505475,07	2214718,53
5915	505468,01	2214724,66
5916	505457,28	2214733,67
5917	505447,06	2214741,97
5918	505445,64	2214743,21
5919	505438,72	2214732,41
5920	505453,23	2214721,4
5910	505478,65	2214699,06
№ участка на чертеже межевания: :4808		
Кадастровый номер земельного участка: 59:32:0680001:4808		
Каталог координат характерных точек в системе координат: МСК-59, зона 2		
Площадь земельного участка 1055 м²		
Обозначение характерных точек границ	Координаты, м	
	X	Y
5921	505222,86	2214212,51





5922	505228,51	2214218,92
5923	505230,43	2214221,1
5924	505241,63	2214232,44
5925	505250,51	2214243,37
5926	505243,65	2214242,85
5927	505220,09	2214254,62
918	505199,92	2214230,31
911	505204,67	2214226,08
910	505216,6	2214216,79
5921	505222,86	2214212,51
№ участка на чертеже межевания: :4809		
Кадастровый номер земельного участка: 59:32:0680001:4809		
Каталог координат характерных точек в системе координат: МСК-59, зона 2		
Площадь земельного участка 1112 м²		
Обозначение характерных точек границ	Координаты, м	
	X	Y
918	505199,92	2214230,31
5927	505220,09	2214254,62
5928	505215,37	2214256,97
5929	505214,03	2214279,18
5930	505207,33	2214284,54
5931	505195,96	2214268,37
5932	505188,41	2214257,64
5933	505184,29	2214260,2
5934	505182,71	2214258,19
5935	505178,07	2214251,7
5936	505177,77	2214249,1
923	505186,66	2214242,07
919	505195,66	2214234,14
918	505199,92	2214230,31
№ участка на чертеже межевания: :4815		
Кадастровый номер земельного участка: 59:32:0680001:4815		
Каталог координат характерных точек в системе координат: МСК-59, зона 2		
Площадь земельного участка 1282 м²		
Обозначение характерных точек границ	Координаты, м	
	X	Y
5937	504861,7	2214210,26
5938	504847,96	2214230,78
5939	504834,66	2214250,18
5940	504827,45	2214240,24
5941	504821,81	2214232,69

5942	504816,48	2214225,55
5943	504814,82	2214223,32
5944	504814,7	2214223,18
5945	504814,99	2214222,81
5946	504836,58	2214195,16
5937	504861,7	2214210,26
№ участка на чертеже межевания: :4817		
Кадастровый номер земельного участка: 59:32:0680001:4817		
Каталог координат характерных точек в системе координат: МСК-59, зона 2		
Площадь земельного участка 999 м²		
Обозначение характерных точек границ	Координаты, м	
	X	Y
5947	504863,61	2214277,08
5948	504850,88	2214267,03
5949	504846,88	2214263,87
5950	504839,89	2214258,36
5939	504834,66	2214250,18
5938	504847,96	2214230,78
5951	504851,88	2214234,08
5952	504868,55	2214248,1
5953	504876,97	2214255,19
5954	504877,62	2214255,73
5955	504877,58	2214255,79
5956	504874,9	2214259,88
5947	504863,61	2214277,08
№ участка на чертеже межевания: :4818		
Кадастровый номер земельного участка: 59:32:0680001:4818		
Каталог координат характерных точек в системе координат: МСК-59, зона 2		
Площадь земельного участка 1331 м²		
Обозначение характерных точек границ	Координаты, м	
	X	Y
1364	505561,97	2213576,54
1363	505590,33	2213559,54
5391	505590,44	2213559,7
5957	505592,96	2213563,66
5958	505600,47	2213577,02
5959	505609,13	2213591,52
5960	505609,81	2213592,66
5961	505581,58	2213607,62
8	505577,37	2213607,35
7	505567,81	2213592,38



5962	505568,45	2213591,93
1418	505566,35	2213588,58
1365	505559,5	2213577,64
1364	505561,97	2213576,54
№ участка на чертеже межевания: :4825		
Кадастровый номер земельного участка: 59:32:0680001:4825		
Каталог координат характерных точек в системе координат: МСК-59, зона 2		
Площадь земельного участка 579 м²		
Обозначение характерных точек границ	Координаты, м	
	X	Y
5963	505272,11	2214113,53
5964	505292,17	2214130,06
5965	505284,52	2214139,21
5966	505280,67	2214144,6
5967	505275,96	2214143,03
5968	505271,72	2214143,03
5969	505261,14	2214134,9
5970	505259,96	2214127,24
5971	505265,41	2214121,09
5963	505272,11	2214113,53
№ участка на чертеже межевания: :4826		
Кадастровый номер земельного участка: 59:32:0680001:4826		
Каталог координат характерных точек в системе координат: МСК-59, зона 2		
Площадь земельного участка 621 м²		
Обозначение характерных точек границ	Координаты, м	
	X	Y
5972	505293,15	2214095,28
5973	505306,6	2214111,98
5974	505302,59	2214117,7
5975	505302,09	2214118,24
5964	505292,17	2214130,06
5963	505272,11	2214113,53
5976	505277,02	2214107,98
5977	505279,61	2214105,06
5978	505279,75	2214104,9
5979	505281,99	2214102,77
5980	505282,85	2214103,67
5981	505283,81	2214102,85
5982	505287,47	2214099,72
5972	505293,15	2214095,28
№ участка на чертеже межевания: :4847		

Кадастровый номер земельного участка: 59:32:0680001:4847		
Каталог координат характерных точек в системе координат: МСК-59, зона 2		
Площадь земельного участка 941 м²		
Обозначение характерных точек границ	Координаты, м	
	X	Y
5983	505593,12	2215084,37
5984	505608	2215103,62
5985	505588,27	2215118,07
5986	505587,83	2215117,35
5987	505565,22	2215082,96
5988	505579,62	2215072,72
5989	505579,78	2215072,38
5990	505586,74	2215077,74
5991	505590,37	2215079,26
5992	505590,6	2215079,56
5993	505592,92	2215082,69
5994	505592,33	2215083,63
5983	505593,12	2215084,37
№ участка на чертеже межевания: :4849		
Кадастровый номер земельного участка: 59:32:0680001:4849		
Каталог координат характерных точек в системе координат: МСК-59, зона 2		
Площадь земельного участка 737 м²		
Обозначение характерных точек границ	Координаты, м	
	X	Y
1460	504657,44	2213138,74
5995	504650,4	2213143,78
5996	504633,79	2213156,99
5997	504618,38	2213139,99
1466	504643,93	2213118,74
1462	504647,63	2213124,22
1461	504656,72	2213137,46
1460	504657,44	2213138,74
№ участка на чертеже межевания: :4850		
Кадастровый номер земельного участка: 59:32:0680001:4850		
Каталог координат характерных точек в системе координат: МСК-59, зона 2		
Площадь земельного участка 733 м²		
Обозначение характерных точек границ	Координаты, м	
	X	Y



1466	504643,93	2213118,74
5997	504618,38	2213139,99
76	504604,26	2213124,3
75	504632,22	2213101,08
1466	504643,93	2213118,74
№ участка на чертеже межевания: :4852		
Кадастровый номер земельного участка: 59:32:0680001:4852		
Каталог координат характерных точек в системе координат: МСК-59, зона 2		
Площадь земельного участка 1209 м²		
Обозначение характерных точек границ	Координаты, м	
	X	Y
5998	504944,44	2212656,68
5999	504940,79	2212651,8
6000	504934,31	2212643,03
6001	504934,43	2212640,52
6002	504975,69	2212608,92
6003	504984,01	2212614,04
6004	504992,81	2212620,35
6005	504994,6	2212621,01
6006	504983,29	2212629,74
6007	504974,12	2212636,56
6008	504967,59	2212641,7
6009	504953,45	2212652,36
6010	504949,8	2212655,18
6011	504945,61	2212658,4
5998	504944,44	2212656,68
№ участка на чертеже межевания: :4853		
Кадастровый номер земельного участка: 59:32:0680001:4853		
Каталог координат характерных точек в системе координат: МСК-59, зона 2		
Площадь земельного участка 352 м²		
Обозначение характерных точек границ	Координаты, м	
	X	Y
6012	505003,93	2213847,02
6013	505008,86	2213842,77
6014	505012,57	2213841,12
6015	505013,42	2213841
6016	505014,07	2213840,97
6017	505015,34	2213842,37
6018	505019,11	2213849,9
6019	505021,54	2213856,82
6020	505022,23	2213858,48

6021	505024,85	2213864,81
6022	505019,31	2213870,03
6023	505018,29	2213869,02
6024	505015,99	2213866,31
6025	505014,1	2213864,4
6026	505012,56	2213865,84
6027	505008,32	2213860,93
6028	505002,04	2213854,42
6029	505006,21	2213849,31
6012	505003,93	2213847,02
№ участка на чертеже межевания: :4854		
Кадастровый номер земельного участка: 59:32:0680001:4854		
Каталог координат характерных точек в системе координат: МСК-59, зона 2		
Площадь земельного участка 225 м²		
Обозначение характерных точек границ	Координаты, м	
	X	Y
6012	505003,93	2213847,02
6029	505006,21	2213849,31
6028	505002,04	2213854,42
6030	504997,68	2213858,53
6031	505003,71	2213865,53
6032	505003,65	2213867,37
6033	504998,61	2213871,16
6034	504996,01	2213869,39
6035	504994,85	2213868,14
6036	504988,85	2213861,8
6037	504988,36	2213860,9
6038	504987,23	2213856,65
6039	504987	2213855,34
6040	504986,9	2213853,82
6041	504990,79	2213849,99
6042	504994,6	2213854,33
6012	505003,93	2213847,02
№ участка на чертеже межевания: :4855		
Кадастровый номер земельного участка: 59:32:0680001:4855		
Каталог координат характерных точек в системе координат: МСК-59, зона 2		
Площадь земельного участка 202 м²		
Обозначение характерных точек границ	Координаты, м	
	X	Y
6028	505002,04	2213854,42
6027	505008,32	2213860,93



6026	505012,56	2213865,84
6025	505014,1	2213864,4
6024	505015,99	2213866,31
6023	505018,29	2213869,02
6022	505019,31	2213870,03
6043	505019,24	2213870,09
6044	505018,51	2213870,86
6045	505022,74	2213874,25
6046	505029,16	2213871,09
6047	505029,78	2213872,25
6048	505022,52	2213875,78
6049	505017,26	2213871,89
6050	505011,63	2213877,01
6032	505003,65	2213867,37
6031	505003,71	2213865,53
6030	504997,68	2213858,53
6028	505002,04	2213854,42
№ участка на чертеже межевания: :4856		
Кадастровый номер земельного участка: 59:32:0680001:4856		
Каталог координат характерных точек в системе координат: МСК-59, зона 2		
Площадь земельного участка 624 м²		
Обозначение характерных точек границ	Координаты, м	
	X	Y
6051	505153,34	2214006,64
6052	505164,08	2214001,89
6053	505172,62	2213994,45
6054	505176,95	2213990,59
6055	505177,5	2213990,97
6056	505188,54	2214002,09
6057	505158,86	2214030,08
6051	505153,34	2214006,64
№ участка на чертеже межевания: :4864		
Кадастровый номер земельного участка: 59:32:0680001:4864		
Каталог координат характерных точек в системе координат: МСК-59, зона 2		
Площадь земельного участка 905 м²		
Обозначение характерных точек границ	Координаты, м	
	X	Y
3160	505410,68	2214649,67
6058	505430,83	2214666,2
6059	505428,93	2214668,44
6060	505425,01	2214672,78

6061	505417,94	2214679,72
6062	505416,17	2214677,87
6063	505415,13	2214678,79
6064	505404,1	2214688,04
6065	505403,42	2214688,62
3152	505382,06	2214663,03
3151	505388,16	2214658,1
3150	505391,39	2214661,69
3149	505393,63	2214664,83
3148	505404,01	2214656,95
3160	505410,68	2214649,67
№ участка на чертеже межевания: :4865		
Кадастровый номер земельного участка: 59:32:0680001:4865		
Каталог координат характерных точек в системе координат: МСК-59, зона 2		
Площадь земельного участка 849 м²		
Обозначение характерных точек границ	Координаты, м	
	X	Y
6066	505448,46	2214670,39
6067	505467,36	2214678,54
6068	505464,64	2214680,44
6069	505448,67	2214690,88
6070	505436,29	2214699,07
6061	505417,94	2214679,72
6060	505425,01	2214672,78
6059	505428,93	2214668,44
6058	505430,83	2214666,2
6071	505437,09	2214667,22
6066	505448,46	2214670,39
№ участка на чертеже межевания: :4867		
Кадастровый номер земельного участка: 59:32:0680001:4867		
Каталог координат характерных точек в системе координат: МСК-59, зона 2		
Площадь земельного участка 1197 м²		
Обозначение характерных точек границ	Координаты, м	
	X	Y
5226	505626,6	2215354,86
5225	505642,92	2215376,48
5231	505647,06	2215382,3
5218	505652,08	2215389,35
5224	505634,78	2215400,9
6072	505628,45	2215405,12
6073	505604	2215370,8



5226	505626,6	2215354,86
№ участка на чертеже межевания: :4868		
Кадастровый номер земельного участка: 59:32:0680001:4868		
Каталог координат характерных точек в системе координат: МСК-59, зона 2		
Площадь земельного участка 1571 м²		
Обозначение характерных точек границ	Координаты, м	
	X	Y
4879	505951,42	2215644,78
6074	505964,42	2215682,92
6075	505964,17	2215683,37
6076	505959,91	2215690,65
6077	505955,34	2215700,76
6078	505943,12	2215727,78
6079	505941,78	2215726,02
6080	505929,29	2215708,74
4871	505924,34	2215701,76
4870	505934,34	2215680,49
4878	505943,05	2215662,37
4877	505945,93	2215656,3
4879	505951,42	2215644,78
№ участка на чертеже межевания: :4876		
Кадастровый номер земельного участка: 59:32:0680001:4876		
Каталог координат характерных точек в системе координат: МСК-59, зона 2		
Площадь земельного участка 1113 м²		
Обозначение характерных точек границ	Координаты, м	
	X	Y
5323	505924,35	2216005,7
5322	505905,66	2216049,62
6081	505886,44	2216033,21
6082	505908,79	2215988,62
5323	505924,35	2216005,7
№ участка на чертеже межевания: :4887		
Кадастровый номер земельного участка: 59:32:0680001:4887		
Каталог координат характерных точек в системе координат: МСК-59, зона 2		
Площадь земельного участка 2515 м²		
Обозначение характерных точек границ	Координаты, м	
	X	Y
6083	505223,08	2213682,23

6084	505254,25	2213729,7
6085	505224,33	2213747,77
6086	505205,48	2213739,48
6087	505203,35	2213737,85
6088	505184,7	2213705,78
6083	505223,08	2213682,23
№ участка на чертеже межевания: :4888		
Кадастровый номер земельного участка: 59:32:0680001:4888		
Каталог координат характерных точек в системе координат: МСК-59, зона 2		
Площадь земельного участка 1626 м²		
Обозначение характерных точек границ	Координаты, м	
	X	Y
2609	504161,05	2212679,64
6089	504175,88	2212701,95
6090	504188,7	2212720,69
6091	504162,11	2212739,17
6092	504160,73	2212736,79
6093	504156,3	2212729,09
6094	504155,32	2212729,66
6095	504133,76	2212697,59
2610	504149,42	2212686,79
2609	504161,05	2212679,64
№ участка на чертеже межевания: :4890		
Кадастровый номер земельного участка: 59:32:0680001:4890		
Каталог координат характерных точек в системе координат: МСК-59, зона 2		
Площадь земельного участка 993 м²		
Обозначение характерных точек границ	Координаты, м	
	X	Y
6096	504611,84	2213677,21
476	504596,11	2213698,37
482	504566,28	2213675,19
6097	504583,21	2213654,2
6096	504611,84	2213677,21
№ участка на чертеже межевания: :4891		
Кадастровый номер земельного участка: 59:32:0680001:4891		
Каталог координат характерных точек в системе координат: МСК-59, зона 2		
Площадь земельного участка 947 м²		
Обозначение характерных точек границ	Координаты, м	



	X	Y
6098	504613,95	2213725,24
6099	504613,8	2213726,58
6100	504600,89	2213743,27
6101	504595,15	2213750,45
6102	504572	2213731,03
478	504580,31	2213719,67
477	504589,96	2213706,66
6098	504613,95	2213725,24
№ участка на чертеже межевания: :4892		
Кадастровый номер земельного участка: 59:32:0680001:4892		
Каталог координат характерных точек в системе координат: МСК-59, зона 2		
Площадь земельного участка 1118 м²		
Обозначение характерных точек границ	Координаты, м	
	X	Y
6096	504611,84	2213677,21
6103	504636,09	2213696,88
6098	504613,95	2213725,24
477	504589,96	2213706,66
476	504596,11	2213698,37
6096	504611,84	2213677,21
№ участка на чертеже межевания: :4893		
Кадастровый номер земельного участка: 59:32:0680001:4893		
Каталог координат характерных точек в системе координат: МСК-59, зона 2		
Площадь земельного участка 6156 м²		
Обозначение характерных точек границ	Координаты, м	
	X	Y
6104	505241,75	2213826,47
6105	505261,72	2213853,08
6106	505267,41	2213860,67
6107	505280,86	2213879,03
6108	505283,57	2213882,64
6109	505263,17	2213897,88
6110	505276,36	2213916,82
6111	505241,8	2213940,58
6112	505225,75	2213918,78
6113	505208,44	2213930,32
6114	505195,1	2213912,4
273	505182,49	2213894,74
272	505209,01	2213873,81
6115	505220,29	2213864,91

6116	505208,63	2213849,02
6104	505241,75	2213826,47
№ участка на чертеже межевания: :4895		
Кадастровый номер земельного участка: 59:32:0680001:4895		
Каталог координат характерных точек в системе координат: МСК-59, зона 2		
Площадь земельного участка 818 м²		
Обозначение характерных точек границ	Координаты, м	
	X	Y
6117	505243,07	2214526,78
6118	505251,02	2214547,06
6119	505229,5	2214555,45
6120	505225,76	2214556,91
316	505222,62	2214558,14
315	505213,67	2214556,62
314	505207,11	2214542,34
6121	505226,48	2214533,26
6122	505226,24	2214532,56
6123	505228,98	2214531,36
6124	505237,05	2214528,26
6125	505237,33	2214528,99
6117	505243,07	2214526,78
№ участка на чертеже межевания: :4896		
Кадастровый номер земельного участка: 59:32:0680001:4896		
Каталог координат характерных точек в системе координат: МСК-59, зона 2		
Площадь земельного участка 744 м²		
Обозначение характерных точек границ	Координаты, м	
	X	Y
6126	505227,64	2214489,56
6127	505236,11	2214510,31
320	505200,22	2214528,44
319	505194,45	2214516,85
6128	505193,96	2214515,87
6129	505197,15	2214514,13
6130	505198,22	2214513,55
6131	505199,06	2214513,09
6132	505200,44	2214512,27
6133	505199,81	2214510,94
6126	505227,64	2214489,56
№ участка на чертеже межевания: :4897		
Кадастровый номер земельного участка: 59:32:0680001:4897		





Каталог координат характерных точек в системе координат: МСК-59, зона 2		
Площадь земельного участка 640 м²		
Обозначение характерных точек границ	Координаты, м	
	X	Y
6117	505243,07	2214526,78
6125	505237,33	2214528,99
6124	505237,05	2214528,26
6123	505228,98	2214531,36
6122	505226,24	2214532,56
6121	505226,48	2214533,26
314	505207,11	2214542,34
313	505206,6	2214541,24
320	505200,22	2214528,44
6127	505236,11	2214510,31
6117	505243,07	2214526,78
№ участка на чертеже межевания: :4900		
Кадастровый номер земельного участка: 59:32:0680001:4900		
Каталог координат характерных точек в системе координат: МСК-59, зона 2		
Площадь земельного участка 549 м²		
Обозначение характерных точек границ	Координаты, м	
	X	Y
4484	505978,8	2215366,8
6134	505983,17	2215364,33
6135	505991,25	2215359,77
6136	505995,98	2215367,52
6137	506002,02	2215377,42
6138	506011,74	2215393,35
6139	506007,4	2215395,9
6140	506006,7	2215394,7
6141	506006,09	2215395,06
4487	505998,64	2215399,23
4486	505996,98	2215396,51
4485	505980,8	2215369,99
4484	505978,8	2215366,8
№ участка на чертеже межевания: :6684		
Кадастровый номер земельного участка: 59:32:0680001:6684		
Каталог координат характерных точек в системе координат: МСК-59, зона 2		
Площадь земельного участка 1221 м²		
Обозначение характерных точек границ	Координаты, м	

	X	Y
6142	505520,88	2215121,2
6143	505543,57	2215150,68
6144	505530,29	2215160,68
6145	505518,71	2215169,5
6146	505512,45	2215161,66
6147	505509,42	2215163,26
6148	505496,17	2215146,62
6149	505501,1	2215137,06
6150	505501,59	2215136,85
6142	505520,88	2215121,2
№ участка на чертеже межевания: :6685		
Кадастровый номер земельного участка: 59:32:0680001:6685		
Каталог координат характерных точек в системе координат: МСК-59, зона 2		
Площадь земельного участка 414 м²		
Обозначение характерных точек границ	Координаты, м	
	X	Y
2862	505966,43	2213472
2861	505960,74	2213464,06
2860	505953,26	2213449,92
2859	505951,34	2213446,64
2872	505951,22	2213446,44
3794	505963,16	2213439,9
3793	505972,44	2213452,04
3799	505977,15	2213457,07
6151	505975,68	2213459,15
2863	505967,41	2213472,7
2862	505966,43	2213472
№ участка на чертеже межевания: :7284		
Кадастровый номер земельного участка: 59:32:0680001:7284		
Каталог координат характерных точек в системе координат: МСК-59, зона 2		
Площадь земельного участка 6603 м²		
Обозначение характерных точек границ	Координаты, м	
	X	Y
6152	504871,6	2212846,87
6153	504790,95	2212907,64
6154	504775,68	2212919,14
6155	504764,14	2212903,32
6156	504761,71	2212899,99
6157	504761	2212899,02
6158	504758,99	2212896,26



6159	504757,16	2212893,75
6160	504765,12	2212887,76
6161	504772,43	2212882,26
6162	504782,29	2212874,63
6163	504785,46	2212872,18
6164	504788,29	2212870
6165	504802,69	2212858,91
6166	504799,25	2212854,62
6167	504775,44	2212825
4919	504820,77	2212789,49
4928	504825,09	2212794,14
4927	504830,52	2212790,11
1249	504837,93	2212800,07
1248	504848,46	2212814,46
1247	504850,24	2212816,88
1246	504851,43	2212818,5
1245	504852,61	2212820,12
1244	504854,3	2212822,59
1243	504856,55	2212825,5
1242	504860,24	2212830,53
1241	504862,6	2212833,76
1240	504863,22	2212834,6
6152	504871,6	2212846,87
№ участка на чертеже межевания: :7285		
Кадастровый номер земельного участка: 59:32:0680001:7285		
Каталог координат характерных точек в системе координат: МСК-59, зона 2		
Площадь земельного участка 895 м²		
Обозначение характерных точек границ	Координаты, м	
	X	Y
6168	504905,25	2213667,26
6169	504906,49	2213665,38
6170	504909,6	2213667,6
6171	504906,78	2213671,25
6172	504903,54	2213674,58
6173	504898,58	2213680,8
6174	504894,91	2213685,9
6175	504894,11	2213685,38
6176	504890,9	2213684,14
6177	504890,41	2213683,88
6178	504883,23	2213678,68
6179	504880,33	2213676,58
6180	504884,55	2213670,63
6181	504873,16	2213662,26
6182	504865,79	2213657,65
3418	504859,34	2213652,43

3417	504863,89	2213645,88
3416	504865,4	2213643,72
3415	504866,61	2213641,83
3414	504868,43	2213638,98
6168	504905,25	2213667,26
№ участка на чертеже межевания: :7286		
Кадастровый номер земельного участка: 59:32:0680001:7286		
Каталог координат характерных точек в системе координат: МСК-59, зона 2		
Площадь земельного участка 889 м²		
Обозначение характерных точек границ	Координаты, м	
	X	Y
6169	504906,49	2213665,38
6168	504905,25	2213667,26
3414	504868,43	2213638,98
3413	504869,88	2213636,72
3412	504874,37	2213629,72
5061	504875,86	2213630,07
5060	504878,85	2213631
5059	504881,78	2213633,4
5058	504884,53	2213630,04
1534	504885,75	2213628,55
168	504888,81	2213630,86
167	504899,16	2213638,63
166	504902,3	2213641,21
3004	504902,11	2213641,42
3003	504906,96	2213645,51
3002	504911,91	2213649,09
3600	504919,36	2213654,49
6183	504919,36	2213655,37
6184	504910,95	2213665,91
6170	504909,6	2213667,6
6169	504906,49	2213665,38
№ участка на чертеже межевания: :7287		
Кадастровый номер земельного участка: 59:32:0680001:7287		
Каталог координат характерных точек в системе координат: МСК-59, зона 2		
Площадь земельного участка 1091 м²		
Обозначение характерных точек границ	Координаты, м	
	X	Y
6185	505650,84	2215028,31
6186	505654,11	2215032,46
6187	505655,87	2215034,89





1388	505660,58	2215040,05
1387	505648,83	2215049,1
1386	505630,89	2215062,93
1385	505621,35	2215069,94
1384	505602,16	2215084,55
6188	505593,37	2215072,96
6189	505599,26	2215068,43
6190	505610,56	2215059,63
6191	505624,82	2215048,38
6192	505629,82	2215044,48
6193	505633,27	2215041,95
6194	505639,36	2215037,19
6195	505644,42	2215033,53
6196	505647,13	2215031,6
6185	505650,84	2215028,31
№ участка на чертеже межевания: :7288		
Кадастровый номер земельного участка: 59:32:0680001:7288		
Каталог координат характерных точек в системе координат: МСК-59, зона 2		
Площадь земельного участка 2248 м²		
Обозначение характерных точек границ	Координаты, м	
	X	Y
633	505447,09	2215113,92
49	505468,5	2215136,84
48	505430,6	2215172,04
6197	505393,91	2215130,66
6198	505409,93	2215115,04
638	505412,69	2215112,36
637	505427,74	2215130,4
636	505435,27	2215124,05
635	505438,42	2215121,39
634	505441,93	2215118,44
633	505447,09	2215113,92
№ участка на чертеже межевания: :7575		
Кадастровый номер земельного участка: 59:32:0680001:7575		
Каталог координат характерных точек в системе координат: МСК-59, зона 2		
Площадь земельного участка 781 м²		
Обозначение характерных точек границ	Координаты, м	
	X	Y
6199	505529,74	2214669,39
6200	505531,65	2214671,89
6201	505542,26	2214685,78

6202	505553,99	2214700,97
6203	505539,36	2214712,47
6204	505512,34	2214678,28
6205	505519,4	2214675,25
6206	505522,09	2214673,38
6207	505525,48	2214672,45
6208	505527,71	2214670,58
6199	505529,74	2214669,39
№ участка на чертеже межевания: :7576		
Кадастровый номер земельного участка: 59:32:0680001:7576		
Каталог координат характерных точек в системе координат: МСК-59, зона 2		
Площадь земельного участка 884 м²		
Обозначение характерных точек границ	Координаты, м	
	X	Y
6209	505509,91	2214674,48
6204	505512,34	2214678,28
6203	505539,36	2214712,47
6210	505532,69	2214718,38
6211	505528,11	2214723,06
6212	505501,35	2214692,26
6213	505496,38	2214697,38
6214	505491,55	2214692,46
6215	505490,35	2214690,35
6216	505492,93	2214686,9
6217	505494,45	2214685,15
6218	505499,72	2214681,92
6209	505509,91	2214674,48
№ участка на чертеже межевания: :7577		
Кадастровый номер земельного участка: 59:32:0680001:7577		
Каталог координат характерных точек в системе координат: МСК-59, зона 2		
Площадь земельного участка 726 м²		
Обозначение характерных точек границ	Координаты, м	
	X	Y
6219	505331,72	2212703,9
6220	505347,63	2212692,86
6221	505350,11	2212691,05
6222	505369,31	2212714,82
6223	505352,84	2212730,53
6219	505331,72	2212703,9
№ участка на чертеже межевания: :7578		



Кадастровый номер земельного участка: 59:32:0680001:7578		
Каталог координат характерных точек в системе координат: МСК-59, зона 2		
Площадь земельного участка 1172 м²		
Обозначение характерных точек границ	Координаты, м	
	X	Y
6224	505343,92	2215149,18
6225	505321,97	2215170,34
6226	505296,04	2215142,95
6227	505301,23	2215137,42
6228	505317	2215120,64
6229	505319,44	2215123,43
6224	505343,92	2215149,18
№ участка на чертеже межевания: :7584		
Кадастровый номер земельного участка: 59:32:0680001:7584		
Каталог координат характерных точек в системе координат: МСК-59, зона 2		
Площадь земельного участка 3285 м²		
Обозначение характерных точек границ	Координаты, м	
	X	Y
6230	505562,75	2213809,03
6231	505585,61	2213847,49
6232	505525,49	2213883,76
6233	505507,4	2213862
6234	505498,67	2213848,74
6235	505515,78	2213837,37
6236	505522,66	2213832,78
6237	505528,33	2213829,41
6230	505562,75	2213809,03
№ участка на чертеже межевания: :7588		
Кадастровый номер земельного участка: 59:32:0680001:7588		
Каталог координат характерных точек в системе координат: МСК-59, зона 2		
Площадь земельного участка 1349 м²		
Обозначение характерных точек границ	Координаты, м	
	X	Y
6238	505930,45	2213398,43
6239	505931,66	2213400,3
6240	505935,25	2213398,21
3449	505938,67	2213396,13
3448	505948,18	2213414,14

3447	505955	2213425,72
3446	505957,53	2213429,4
3794	505963,16	2213439,9
2872	505951,22	2213446,44
2871	505948,18	2213441,5
2870	505938,26	2213444,28
2869	505934,47	2213445,62
5147	505930,08	2213437,54
5146	505925,36	2213429,72
5145	505922,31	2213424,1
5144	505920,91	2213421,54
5143	505919,82	2213422,25
5142	505917,25	2213418,36
5141	505915,78	2213419,36
5170	505910,83	2213411,04
6241	505920,83	2213404,65
6242	505924,19	2213402,6
6238	505930,45	2213398,43
№ участка на чертеже межевания: :7613		
Кадастровый номер земельного участка: 59:32:0680001:7613		
Каталог координат характерных точек в системе координат: МСК-59, зона 2		
Площадь земельного участка 505 м²		
Обозначение характерных точек границ	Координаты, м	
	X	Y
6243	505563,41	2214656,25
6244	505565,48	2214660,7
6245	505579,32	2214683,72
6246	505566,22	2214692,35
6247	505565,92	2214692,56
6248	505549,71	2214663,73
6243	505563,41	2214656,25
№ участка на чертеже межевания: :7616		
Кадастровый номер земельного участка: 59:32:0680001:7616		
Каталог координат характерных точек в системе координат: МСК-59, зона 2		
Площадь земельного участка 836 м²		
Обозначение характерных точек границ	Координаты, м	
	X	Y
6249	505722,57	2214909,79
6250	505724,62	2214924,84
6251	505724,98	2214925,65
6252	505710,15	2214931,15



6253	505688,21	2214941,18
6254	505686,67	2214914,32
6255	505695,09	2214912,82
6256	505712,03	2214907,76
6257	505720,14	2214908,47
6249	505722,57	2214909,79
№ участка на чертеже межевания: :7618		
Кадастровый номер земельного участка: 59:32:0680001:7618		
Каталог координат характерных точек в системе координат: МСК-59, зона 2		
Площадь земельного участка 816 м²		
Обозначение характерных точек границ	Координаты, м	
	X	Y
5757	505345,25	2214845,36
5760	505320,43	2214814,43
6258	505317,66	2214810,97
6259	505318,28	2214810,4
6260	505331,06	2214798,56
6261	505359,21	2214833,02
5757	505345,25	2214845,36
№ участка на чертеже межевания: :7619		
Кадастровый номер земельного участка: 59:32:0680001:7619		
Каталог координат характерных точек в системе координат: МСК-59, зона 2		
Площадь земельного участка 738 м²		
Обозначение характерных точек границ	Координаты, м	
	X	Y
6262	505331,27	2214798,36
6263	505342,92	2214787,3
6264	505371,92	2214822,61
6261	505359,21	2214833,02
6260	505331,06	2214798,56
6262	505331,27	2214798,36
№ участка на чертеже межевания: :7621		
Кадастровый номер земельного участка: 59:32:0680001:7621		
Каталог координат характерных точек в системе координат: МСК-59, зона 2		
Площадь земельного участка 1560 м²		
Обозначение характерных точек границ	Координаты, м	
	X	Y
6265	505678,99	2213859,02

6266	505691,92	2213867,71
6267	505676,59	2213895,4
6268	505667,53	2213890,81
5400	505626,79	2213870,16
5399	505664,51	2213847,27
5398	505664,98	2213847,02
6269	505667,36	2213850,95
6265	505678,99	2213859,02
№ участка на чертеже межевания: :7623		
Кадастровый номер земельного участка: 59:32:0680001:7623		
Каталог координат характерных точек в системе координат: МСК-59, зона 2		
Площадь земельного участка 1819 м²		
Обозначение характерных точек границ	Координаты, м	
	X	Y
6270	505632,66	2213539,83
6271	505653,05	2213572,97
6272	505650,22	2213574,58
6273	505613,68	2213596,8
6274	505610,86	2213592
5960	505609,81	2213592,66
5959	505609,13	2213591,52
5958	505600,47	2213577,02
5957	505592,96	2213563,66
6270	505632,66	2213539,83
№ участка на чертеже межевания: :7624		
Кадастровый номер земельного участка: 59:32:0680001:7624		
Каталог координат характерных точек в системе координат: МСК-59, зона 2		
Площадь земельного участка 239 м²		
Обозначение характерных точек границ	Координаты, м	
	X	Y
6270	505632,66	2213539,83
5957	505592,96	2213563,66
5391	505590,44	2213559,7
5390	505617,09	2213542,95
5389	505620,48	2213540,83
5388	505624,14	2213538,54
5387	505627,6	2213536,36
6275	505630,21	2213535,58
6270	505632,66	2213539,83
№ участка на чертеже межевания: :7629		



Кадастровый номер земельного участка: 59:32:0680001:7629		
Каталог координат характерных точек в системе координат: МСК-59, зона 2		
Площадь земельного участка 730 м²		
Обозначение характерных точек границ	Координаты, м	
	X	Y
6276	504707,84	2214036,42
6277	504705,15	2214034,14
6278	504694,75	2214025,29
6279	504687,44	2214019,06
6280	504705,76	2213998,91
6281	504722,33	2214015,13
6282	504726,53	2214018,76
6276	504707,84	2214036,42
№ участка на чертеже межевания: :7636		
Кадастровый номер земельного участка: 59:32:0680001:7636		
Каталог координат характерных точек в системе координат: МСК-59, зона 2		
Площадь земельного участка 729 м²		
Обозначение характерных точек границ	Координаты, м	
	X	Y
6283	505796,67	2215014,89
6284	505798,47	2215017,44
4406	505807,16	2215029,21
3956	505815,22	2215040,13
3955	505814,07	2215041,09
3965	505818,57	2215047,01
3964	505821,27	2215048,14
4434	505809,05	2215057,81
4433	505787,51	2215032,69
4441	505782,07	2215026,34
4693	505785,75	2215023,11
4692	505784,16	2215021,13
6285	505795,03	2215012,76
6286	505795,59	2215013,36
6283	505796,67	2215014,89
№ участка на чертеже межевания: :7641		
Кадастровый номер земельного участка: 59:32:0680001:7641		
Каталог координат характерных точек в системе координат: МСК-59, зона 2		
Площадь земельного участка 444 м²		

Обозначение характерных точек границ	Координаты, м	
	X	Y
6287	505764,97	2214980,25
6288	505757,63	2214991,04
6289	505756,49	2214990,89
6290	505753,86	2214992,95
6291	505747,57	2214998,09
6292	505746,41	2214999,04
6293	505746,09	2214999,31
6294	505746,96	2215000,85
6295	505742,7	2215004,92
6296	505736,05	2214998
6297	505732,24	2214993,43
6298	505737,53	2214988,96
6299	505739,86	2214987,08
6300	505740,72	2214988,13
6301	505741,81	2214987,22
6302	505740,87	2214986,18
6303	505746,26	2214981,37
6304	505748,55	2214979,33
6305	505749,16	2214978,6
6306	505751,28	2214976,04
6307	505754,25	2214972,97
6287	505764,97	2214980,25
№ участка на чертеже межевания: :7647		
Кадастровый номер земельного участка: 59:32:0680001:7647		
Каталог координат характерных точек в системе координат: МСК-59, зона 2		
Площадь земельного участка 981 м²		
Обозначение характерных точек границ	Координаты, м	
	X	Y
6308	505968,28	2215866,34
6309	505967,22	2215868,27
6310	505949,22	2215901,67
6311	505939,21	2215886,98
6312	505930,1	2215910,3
6313	505927,81	2215907,21
6314	505936,17	2215885,99
6315	505953,88	2215841,41
6308	505968,28	2215866,34
№ участка на чертеже межевания: :7648		
Кадастровый номер земельного участка: 59:32:0680001:7648		



Каталог координат характерных точек в системе координат: МСК-59, зона 2		
Площадь земельного участка 789 м²		
Обозначение характерных точек границ	Координаты, м	
	X	Y
6316	505932,92	2215919,09
6317	505928,36	2215915,37
6312	505930,1	2215910,3
6311	505939,21	2215886,98
6310	505949,22	2215901,67
6318	505958,59	2215915,95
6319	505951,1	2215934,34
6320	505948,88	2215936,73
6321	505946,93	2215938,82
6316	505932,92	2215919,09
№ участка на чертеже межевания: :7649		
Кадастровый номер земельного участка: 59:32:0680001:7649		
Каталог координат характерных точек в системе координат: МСК-59, зона 2		
Площадь земельного участка 866 м²		
Обозначение характерных точек границ	Координаты, м	
	X	Y
5326	505978,75	2215884,49
5325	505952,5	2215941,83
6320	505948,88	2215936,73
6319	505951,1	2215934,34
6318	505958,59	2215915,95
6310	505949,22	2215901,67
6309	505967,22	2215868,27
6308	505968,28	2215866,34
6322	505976,35	2215880,32
5326	505978,75	2215884,49
№ участка на чертеже межевания: :7668		
Кадастровый номер земельного участка: 59:32:0680001:7668		
Каталог координат характерных точек в системе координат: МСК-59, зона 2		
Площадь земельного участка 608 м²		
Обозначение характерных точек границ	Координаты, м	
	X	Y
6295	505742,7	2215004,92
6323	505738,31	2215008,59
6324	505730,27	2215014,82

6325	505724,31	2215007,94
6326	505723,05	2215006,47
6327	505719,48	2215002,18
6328	505717,43	2215000,6
6329	505714,2	2214996,9
6330	505714,55	2214996,61
6331	505710,06	2214991,26
6332	505704,59	2214985,6
6333	505716,4	2214975,43
6334	505728,58	2214989,41
6297	505732,24	2214993,43
6296	505736,05	2214998
6295	505742,7	2215004,92
№ участка на чертеже межевания: :7689		
Кадастровый номер земельного участка: 59:32:0680001:7689		
Каталог координат характерных точек в системе координат: МСК-59, зона 2		
Площадь земельного участка 1148 м²		
Обозначение характерных точек границ	Координаты, м	
	X	Y
6335	505936,32	2215745,18
6336	505923,51	2215773,07
6337	505916,19	2215769,66
6338	505896,44	2215760,46
6339	505916,41	2215718,23
6335	505936,32	2215745,18
№ участка на чертеже межевания: :7690		
Кадастровый номер земельного участка: 59:32:0680001:7690		
Каталог координат характерных точек в системе координат: МСК-59, зона 2		
Площадь земельного участка 308 м²		
Обозначение характерных точек границ	Координаты, м	
	X	Y
6336	505923,51	2215773,07
6340	505922,62	2215775,07
6341	505915,82	2215790,29
6342	505895,7	2215762,01
6338	505896,44	2215760,46
6337	505916,19	2215769,66
6336	505923,51	2215773,07
№ участка на чертеже межевания: :7691		
Кадастровый номер земельного участка: 59:32:0680001:7691		



Каталог координат характерных точек в системе координат: МСК-59, зона 2		
Площадь земельного участка 1077 м²		
Обозначение характерных точек границ	Координаты, м	
	X	Y
6343	505853,17	2215807,29
6344	505846,97	2215817,53
6345	505844	2215822,42
6346	505802,43	2215816,01
6347	505799,68	2215812,05
6348	505837,64	2215785,46
6343	505853,17	2215807,29
№ участка на чертеже межевания: :7692		
Кадастровый номер земельного участка: 59:32:0680001:7692		
Каталог координат характерных точек в системе координат: МСК-59, зона 2		
Площадь земельного участка 989 м²		
Обозначение характерных точек границ	Координаты, м	
	X	Y
6348	505837,64	2215785,46
6347	505799,68	2215812,05
5008	505786,26	2215795,85
5007	505825,48	2215768,35
6348	505837,64	2215785,46
№ участка на чертеже межевания: :7694		
Кадастровый номер земельного участка: 59:32:0680001:7694		
Каталог координат характерных точек в системе координат: МСК-59, зона 2		
Площадь земельного участка 1116 м²		
Обозначение характерных точек границ	Координаты, м	
	X	Y
6349	505911,27	2215800,13
6350	505899,48	2215826,26
6351	505892,75	2215840,77
6352	505892,31	2215840,16
6353	505871,75	2215811,68
6354	505873,21	2215808,67
6355	505875,66	2215803,61
6356	505883,75	2215787,15
6357	505903,48	2215796,34
6349	505911,27	2215800,13
№ участка на чертеже межевания: :7695		

Кадастровый номер земельного участка: 59:32:0680001:7695		
Каталог координат характерных точек в системе координат: МСК-59, зона 2		
Площадь земельного участка 585 м²		
Обозначение характерных точек границ	Координаты, м	
	X	Y
6341	505915,82	2215790,29
6349	505911,27	2215800,13
6357	505903,48	2215796,34
6356	505883,75	2215787,15
6342	505895,7	2215762,01
6341	505915,82	2215790,29
№ участка на чертеже межевания: :7711		
Кадастровый номер земельного участка: 59:32:0680001:7711		
Каталог координат характерных точек в системе координат: МСК-59, зона 2		
Площадь земельного участка 1736 м²		
Обозначение характерных точек границ	Координаты, м	
	X	Y
6358	505166,34	2214486,33
6359	505162,47	2214479,17
6360	505156,6	2214467,72
6361	505154,75	2214464,11
6362	505152,42	2214459,58
6363	505175,06	2214449,11
6364	505206,99	2214436,03
6365	505217,55	2214463,39
6358	505166,34	2214486,33
№ участка на чертеже межевания: :7778		
Кадастровый номер земельного участка: 59:32:0680001:7778		
Каталог координат характерных точек в системе координат: МСК-59, зона 2		
Площадь земельного участка 1487 м²		
Обозначение характерных точек границ	Координаты, м	
	X	Y
6366	504918,31	2212541,79
6367	504938,66	2212567,52
6368	504905,72	2212593,28
6369	504902,7	2212595,39
6370	504892,93	2212582,48
6371	504882,88	2212569,12





6366	504918,31	2212541,79
№ участка на чертеже межевания: :7782		
Кадастровый номер земельного участка: 59:32:0680001:7782		
Каталог координат характерных точек в системе координат: МСК-59, зона 2		
Площадь земельного участка 1366 м²		
Обозначение характерных точек границ	Координаты, м	
	X	Y
1285	504954,55	2212973,3
1269	504930,09	2212990,95
1274	504903,46	2212955,03
6372	504927,95	2212936,7
1285	504954,55	2212973,3
№ участка на чертеже межевания: :7783		
Кадастровый номер земельного участка: 59:32:0680001:7783		
Каталог координат характерных точек в системе координат: МСК-59, зона 2		
Площадь земельного участка 287 м²		
Обозначение характерных точек границ	Координаты, м	
	X	Y
1267	504932,78	2212933,09
1266	504960,07	2212969,64
1285	504954,55	2212973,3
6372	504927,95	2212936,7
1267	504932,78	2212933,09
№ участка на чертеже межевания: :7784		
Кадастровый номер земельного участка: 59:32:0680001:7784		
Каталог координат характерных точек в системе координат: МСК-59, зона 2		
Площадь земельного участка 1355 м²		
Обозначение характерных точек границ	Координаты, м	
	X	Y
6373	504648,81	2214189,3
6374	504681,19	2214229,01
6375	504658,22	2214244,84
6376	504648,28	2214231,59
6377	504635,4	2214216,05
6378	504628,55	2214206,99
6373	504648,81	2214189,3
№ участка на чертеже межевания: :7796		

Кадастровый номер земельного участка: 59:32:0680001:7796		
Каталог координат характерных точек в системе координат: МСК-59, зона 2		
Площадь земельного участка 1335 м²		
Обозначение характерных точек границ	Координаты, м	
	X	Y
6379	504675,92	2214044,43
6380	504653,67	2214063,53
6381	504640,95	2214074,45
6382	504663,2	2214100,2
6383	504692,3	2214059,5
6384	504680	2214048,27
6379	504675,92	2214044,43
№ участка на чертеже межевания: :7801		
Кадастровый номер земельного участка: 59:32:0680001:7801		
Каталог координат характерных точек в системе координат: МСК-59, зона 2		
Площадь земельного участка 6080 м²		
Обозначение характерных точек границ	Координаты, м	
	X	Y
6389	504787,82	2214192,95
5945	504814,99	2214222,81
5944	504814,7	2214223,18
5943	504814,82	2214223,32
5942	504816,48	2214225,55
5941	504821,81	2214232,69
5940	504827,45	2214240,24
5939	504834,66	2214250,18
5950	504839,89	2214258,36
5949	504846,88	2214263,87
5948	504850,88	2214267,03
5947	504863,61	2214277,08
6390	504870,56	2214281,08
6391	504873,95	2214283,23
6392	504893,14	2214300,17
6393	504892,25	2214301,21
6394	504874,02	2214320,05



6395	504869,78	2214324,43
6396	504849,59	2214345,29
6397	504842,57	2214352,54
6398	504826,47	2214369,16
6399	504810,52	2214385,65
6400	504802,93	2214392,32
6401	504787	2214408,62
6402	504770,85	2214424,99
6403	504767,46	2214430,06
6404	504753,14	2214441,5
6405	504746	2214431,27
6406	504759,37	2214421,16
6407	504764,09	2214416,29
6408	504782,36	2214397,42
6409	504794,61	2214384,77
6410	504808,09	2214370,86
6411	504822,11	2214356,38
6412	504836,74	2214341,26
6413	504854,38	2214323,05
6414	504874,77	2214302,01
6415	504857,73	2214288,17
6416	504832,44	2214267,64
6417	504817,78	2214277,84
6418	504800,75	2214289,68
6419	504784,18	2214301,2
6420	504767,61	2214312,72
6421	504737,81	2214333,44
6422	504720,91	2214345,19
6423	504717,63	2214347,47
6424	504714,34	2214349,76
6425	504697,44	2214361,51
6426	504690,6	2214351,7
6427	504714,07	2214335,34
6428	504737,65	2214318,94
6429	504761,31	2214302,49
6430	504784,89	2214286,09
6431	504805,6	2214271,69
6432	504824,96	2214258,23
6433	504808,91	2214235,61
6434	504789,99	2214213,79
6435	504775,56	2214197,22
6389	504787,82	2214192,95
№ участка на чертеже межевания: :7824		
Кадастровый номер земельного участка: 59:32:0680001:7824		
Каталог координат характерных точек в системе координат: МСК-59, зона 2		
Площадь земельного участка 23446 м²		

Обозначение характерных точек границ	Координаты, м	
	X	Y
6436	505733,27	2213707,38
6437	505742,22	2213722,34
6438	505776,1	2213783,57
6439	505674,76	2213844,82
6440	505658,66	2213820,56
6441	505674,01	2213809,42
6442	505665,19	2213793,76
6443	505671,08	2213786,78
6444	505662,67	2213773,09
6445	505663,27	2213769,46
6446	505574,8	2213620,27
6273	505613,68	2213596,8
6272	505650,22	2213574,58
6271	505653,05	2213572,97
6436	505733,27	2213707,38
№ участка на чертеже межевания: :7826		
Кадастровый номер земельного участка: 59:32:0680001:7826		
Каталог координат характерных точек в системе координат: МСК-59, зона 2		
Площадь земельного участка 733 м²		
Обозначение характерных точек границ	Координаты, м	
	X	Y
6447	505563,08	2213873,69
6448	505563,83	2213874,87
6449	505563,63	2213875,43
6450	505563,49	2213875,83
6451	505554,8	2213900,49
6452	505553,54	2213904,06
6453	505551,86	2213905,42
6454	505535,2	2213918,78
6455	505534,17	2213917,2
6456	505529,49	2213910,04
6457	505525,13	2213903,37
6458	505524,72	2213902,73
6459	505523,63	2213901,07
6460	505524,97	2213900,14
6461	505528,84	2213897,45
6447	505563,08	2213873,69
№ участка на чертеже межевания: :7827		
Кадастровый номер земельного участка: 59:32:0680001:7827		





Каталог координат характерных точек в системе координат: МСК-59, зона 2		
Площадь земельного участка 720 м²		
Обозначение характерных точек границ	Координаты, м	
	X	Y
1481	504671,24	2213159,76
6462	504664,25	2213165,41
6463	504651,77	2213176,87
5996	504633,79	2213156,99
5995	504650,4	2213143,78
1460	504657,44	2213138,74
1459	504668,64	2213156
1481	504671,24	2213159,76
№ участка на чертеже межевания: :7828		
Кадастровый номер земельного участка: 59:32:0680001:7828		
Каталог координат характерных точек в системе координат: МСК-59, зона 2		
Площадь земельного участка 736 м²		
Обозначение характерных точек границ	Координаты, м	
	X	Y
1480	504689,26	2213186,21
5843	504672,61	2213199,09
6463	504651,77	2213176,87
6462	504664,25	2213165,41
1481	504671,24	2213159,76
1480	504689,26	2213186,21
№ участка на чертеже межевания: :7829		
Кадастровый номер земельного участка: 59:32:0680001:7829		
Каталог координат характерных точек в системе координат: МСК-59, зона 2		
Площадь земельного участка 305 м²		
Обозначение характерных точек границ	Координаты, м	
	X	Y
6464	505075,2	2213748,85
6465	505069,2	2213755,35
6466	505062,35	2213749,87
6467	505053,17	2213742,5
6468	505051,74	2213741,38
6469	505056,44	2213736,25
6470	505050,8	2213730,6
6471	505045,94	2213735,86
6472	505043	2213732,93

6473	505051,71	2213725,4
6474	505051,96	2213725,15
6464	505075,2	2213748,85
№ участка на чертеже межевания: :7832		
Кадастровый номер земельного участка: 59:32:0680001:7832		
Каталог координат характерных точек в системе координат: МСК-59, зона 2		
Площадь земельного участка 824 м²		
Обозначение характерных точек границ	Координаты, м	
	X	Y
5192	505858,67	2212702,48
3468	505860,93	2212707,13
3467	505869,12	2212724,38
3466	505870,42	2212726,74
3465	505872,85	2212731,68
204	505863,56	2212745,92
203	505838,24	2212727,94
202	505822,87	2212716,72
201	505821,28	2212715,55
6475	505821,72	2212714,94
5178	505823,44	2212712,59
5177	505840,69	2212724,69
5192	505858,67	2212702,48
№ участка на чертеже межевания: :7834		
Кадастровый номер земельного участка: 59:32:0680001:7834		
Каталог координат характерных точек в системе координат: МСК-59, зона 2		
Площадь земельного участка 459 м²		
Обозначение характерных точек границ	Координаты, м	
	X	Y
6476	505227,92	2214188,03
6477	505242,29	2214207,58
5922	505228,51	2214218,92
5921	505222,86	2214212,51
910	505216,6	2214216,79
6478	505210,36	2214210,45
6479	505224,74	2214199,78
6480	505220,6	2214193,79
6476	505227,92	2214188,03
№ участка на чертеже межевания: :7835		
Кадастровый номер земельного участка: 59:32:0680001:7835		



Каталог координат характерных точек в системе координат: МСК-59, зона 2		
Площадь земельного участка 1023 м²		
Обозначение характерных точек границ	Координаты, м	
	X	Y
6481	505196,09	2214158,71
6480	505220,6	2214193,79
6479	505224,74	2214199,78
6478	505210,36	2214210,45
909	505209,55	2214209,62
908	505192,59	2214194,61
907	505192,08	2214193,7
906	505183,35	2214185,15
917	505181,74	2214183,58
6482	505182,79	2214182,23
6483	505185,05	2214180,13
6484	505183,86	2214177,43
6485	505188,47	2214173,54
6486	505191,2	2214171,67
6487	505187,53	2214166,15
6481	505196,09	2214158,71
№ участка на чертеже межевания: :7837		
Кадастровый номер земельного участка: 59:32:0680001:7837		
Каталог координат характерных точек в системе координат: МСК-59, зона 2		
Площадь земельного участка 19424 м²		
Обозначение характерных точек границ	Координаты, м	
	X	Y
6488	505378,69	2213675,16
6489	505373,54	2213677,42
6490	505372,9	2213676,43
6491	505371,07	2213677,92
6492	505371,37	2213678,36
6493	505327,77	2213697,46
6494	505309,2	2213705,61
6495	505273,74	2213721,15
6084	505254,25	2213729,7
6083	505223,08	2213682,23
6088	505184,7	2213705,78
6496	505153	2213699,65
368	505151,53	2213698,21
367	505144,78	2213681,59
366	505139,51	2213669,39
365	505148,16	2213664,55

6497	505187,76	2213637,17
6498	505183,03	2213630,08
6499	505206,36	2213614,15
6500	505210,95	2213621,56
6501	505221,61	2213614,92
6502	505225,44	2213620,9
6503	505290,5	2213579,19
6504	505296,59	2213587,87
6505	505312,79	2213577,1
6488	505378,69	2213675,16
№ участка на чертеже межевания: :7841		
Кадастровый номер земельного участка: 59:32:0680001:7841		
Каталог координат характерных точек в системе координат: МСК-59, зона 2		
Площадь земельного участка 852 м²		
Обозначение характерных точек границ	Координаты, м	
	X	Y
6506	505155,58	2214870,75
6507	505170,58	2214885,28
6508	505135,11	2214912,04
6509	505134,7	2214912,35
6510	505123,24	2214897,96
6506	505155,58	2214870,75
№ участка на чертеже межевания: :7842		
Кадастровый номер земельного участка: 59:32:0680001:7842		
Каталог координат характерных точек в системе координат: МСК-59, зона 2		
Площадь земельного участка 870 м²		
Обозначение характерных точек границ	Координаты, м	
	X	Y
6506	505155,58	2214870,75
6510	505123,24	2214897,96
6511	505118,25	2214891,69
6512	505110,15	2214881,7
6513	505141,36	2214855,27
6506	505155,58	2214870,75
№ участка на чертеже межевания: :7843		
Кадастровый номер земельного участка: 59:32:0680001:7843		
Каталог координат характерных точек в системе координат: МСК-59, зона 2		
Площадь земельного участка 1336 м²		



Обозначение характерных точек границ	Координаты, м	
	X	Y
585	505052,9	2212565,54
6514	505064,3	2212557,81
6515	505066,62	2212556,23
6516	505089,66	2212584,23
6517	505056,4	2212611,8
587	505040,3	2212588,04
586	505058,17	2212573,93
585	505052,9	2212565,54
№ участка на чертеже межевания: :7844		
Кадастровый номер земельного участка: 59:32:0680001:7844		
Каталог координат характерных точек в системе координат: МСК-59, зона 2		
Площадь земельного участка 697 м²		
Обозначение характерных точек границ	Координаты, м	
	X	Y
6518	505465,34	2213166,35
6519	505478,48	2213182,82
6520	505478,79	2213183,31
6521	505477,62	2213184,13
6522	505464,31	2213193,44
6523	505456,66	2213198,81
6524	505434,76	2213187,52
6525	505462,81	2213168,1
6526	505463,31	2213167,75
6518	505465,34	2213166,35
№ участка на чертеже межевания: :7850		
Кадастровый номер земельного участка: 59:32:0680001:7850		
Каталог координат характерных точек в системе координат: МСК-59, зона 2		
Площадь земельного участка 702 м²		
Обозначение характерных точек границ	Координаты, м	
	X	Y
6527	504943,04	2214722,66
6528	504943,66	2214722,19
6529	504976,59	2214702,18
6530	504985,43	2214713,8
6531	504954,08	2214739,95
6527	504943,04	2214722,66
№ участка на чертеже межевания: :7852		

Кадастровый номер земельного участка: 59:32:0680001:7852		
Каталог координат характерных точек в системе координат: МСК-59, зона 2		
Площадь земельного участка 211 м²		
Обозначение характерных точек границ	Координаты, м	
	X	Y
1456	505421,47	2213623,67
473	505422,17	2213623,29
472	505424,2	2213627,04
6532	505423,78	2213627,35
6533	505403,32	2213640,15
6534	505396,96	2213628,22
6535	505394,87	2213624,55
1452	505401,69	2213620,91
1451	505402,65	2213622,65
1450	505407,74	2213631,85
1457	505417,63	2213625,94
1456	505421,47	2213623,67
№ участка на чертеже межевания: :7853		
Кадастровый номер земельного участка: 59:32:0680001:7853		
Каталог координат характерных точек в системе координат: МСК-59, зона 2		
Площадь земельного участка 4163 м²		
Обозначение характерных точек границ	Координаты, м	
	X	Y
6536	505514,72	2214351,45
6537	505514,6	2214357,62
6538	505518,39	2214367,52
6539	505524,82	2214384,25
6540	505531,64	2214401,29
1648	505537,19	2214415,15
6541	505523,61	2214413,52
6542	505498,9	2214414,22
6543	505474,64	2214414,9
6544	505456,85	2214415,4
6545	505457,69	2214409,81
6546	505460,03	2214390,54
6547	505464,8	2214375,25
6548	505467,7	2214358,36
6549	505474,65	2214339,53
6550	505499,15	2214346,75
6551	505509	2214349,72
6536	505514,72	2214351,45



№ участка на чертеже межевания: :7856		
Кадастровый номер земельного участка: 59:32:0680001:7856		
Каталог координат характерных точек в системе координат: МСК-59, зона 2		
Площадь земельного участка 1068 м²		
Обозначение характерных точек границ	Координаты, м	
	X	Y
478	504580,31	2213719,67
6102	504572	2213731,03
6552	504560,97	2213726,06
6553	504551,07	2213726,94
6554	504550,64	2213726,98
6555	504524,22	2213733,04
6556	504521,65	2213729,11
6557	504526,37	2213723,59
479	504549,59	2213696,45
478	504580,31	2213719,67
№ участка на чертеже межевания: :7864		
Кадастровый номер земельного участка: 59:32:0680001:7864		
Каталог координат характерных точек в системе координат: МСК-59, зона 2		
Площадь земельного участка 3213 м²		
Обозначение характерных точек границ	Координаты, м	
	X	Y
3704	505837,31	2213335,37
3703	505840,5	2213334,8
3702	505853,03	2213324,68
3701	505852,02	2213323,28
6558	505858,92	2213318,13
6559	505876,97	2213302,08
6560	505891,86	2213288,85
6561	505893,06	2213287,82
6562	505905,2	2213302,56
6563	505907,36	2213305,83
6564	505907,65	2213309,81
6565	505908,08	2213316,38
6566	505907,24	2213316,92
6567	505904,56	2213320,18
6568	505902,04	2213322,85
6569	505898,62	2213328,83
6570	505897,73	2213329,6
6571	505898,35	2213330,39
6572	505897,4	2213331,14

6573	505897,75	2213332,99
6574	505897,13	2213337,38
6575	505894,9	2213340,19
6576	505887,61	2213345,59
6577	505877,64	2213363,17
6578	505864,4	2213386,74
6579	505848	2213358
6580	505843,24	2213348,35
3704	505837,31	2213335,37
№ участка на чертеже межевания: :7866		
Кадастровый номер земельного участка: 59:32:0680001:7866		
Каталог координат характерных точек в системе координат: МСК-59, зона 2		
Площадь земельного участка 408 м²		
Обозначение характерных точек границ	Координаты, м	
	X	Y
135	506005,55	2215453,01
410	506017,22	2215446,35
6581	506031,03	2215471,67
136	506016,78	2215478,03
135	506005,55	2215453,01
№ участка на чертеже межевания: :7867		
Кадастровый номер земельного участка: 59:32:0680001:7867		
Каталог координат характерных точек в системе координат: МСК-59, зона 2		
Площадь земельного участка 1476 м²		
Обозначение характерных точек границ	Координаты, м	
	X	Y
217	505723,39	2212547,64
4216	505705,58	2212572,13
4217	505666,92	2212542,82
218	505684,96	2212518,08
217	505723,39	2212547,64
№ участка на чертеже межевания: :7879		
Кадастровый номер земельного участка: 59:32:0680001:7879		
Каталог координат характерных точек в системе координат: МСК-59, зона 2		
Площадь земельного участка 740 м²		
Обозначение характерных точек границ	Координаты, м	
	X	Y
6361	505154,75	2214464,11



6360	505156,6	2214467,72
6359	505162,47	2214479,17
6358	505166,34	2214486,33
6582	505146,66	2214495,95
6583	505141,79	2214498,62
6584	505140,8	2214499,14
6585	505138,74	2214500,18
6586	505138,36	2214499,63
6587	505126,65	2214482,68
6361	505154,75	2214464,11
№ участка на чертеже межевания: :7883		
Кадастровый номер земельного участка: 59:32:0680001:7883		
Каталог координат характерных точек в системе координат: МСК-59, зона 2		
Площадь земельного участка 1174 м²		
Обозначение характерных точек границ	Координаты, м	
	X	Y
6588	505422,19	2215008,7
6589	505415,14	2215000,87
6590	505427,62	2214989,58
6591	505428,8	2214988,51
6592	505427,93	2214987,54
6593	505429,09	2214986,51
6594	505426,12	2214983,19
6595	505422,12	2214978,72
6596	505413,61	2214969,2
6597	505436,98	2214948,64
6598	505451,18	2214965,59
6599	505455,64	2214973,44
6600	505449,01	2214980,43
6601	505444,87	2214984,8
6588	505422,19	2215008,7
№ участка на чертеже межевания: :7891		
Кадастровый номер земельного участка: 59:32:0680001:7891		
Каталог координат характерных точек в системе координат: МСК-59, зона 2		
Площадь земельного участка 4693 м²		
Обозначение характерных точек границ	Координаты, м	
	X	Y
6602	505418,75	2215012,33
6603	505398,57	2215033,59
6604	505398,31	2215033,27
6605	505397,97	2215032,9

6606	505396,23	2215030,99
6607	505395,55	2215031,59
6608	505395,07	2215031,06
6609	505374,19	2215008,09
6610	505347,64	2214978,97
6611	505344,46	2214981,93
6612	505341,8	2214978,99
6613	505339,11	2214976,02
6614	505336,7	2214973,35
6615	505316,79	2214991,38
6616	505313,83	2214994,06
6617	505311,44	2214996,22
6618	505309,03	2214998,41
6619	505308,07	2214997,44
6620	505306,47	2214995,31
6621	505288,77	2214977,19
5779	505284,31	2214972,17
5778	505314,19	2214944,86
6622	505315,12	2214946
6623	505321,66	2214939,95
6624	505342,91	2214962,9
6625	505347,44	2214958,57
6626	505350,34	2214955,8
6627	505361,38	2214945,22
6628	505377,36	2214963,66
6629	505379,63	2214961,67
6630	505382,53	2214964,95
6631	505401,99	2214986,39
6632	505398,25	2214989,71
6602	505418,75	2215012,33
№ участка на чертеже межевания: :7976		
Кадастровый номер земельного участка: 59:32:0680001:7976		
Каталог координат характерных точек в системе координат: МСК-59, зона 2		
Площадь земельного участка 1359 м²		
Обозначение характерных точек границ	Координаты, м	
	X	Y
1145	505559,91	2215279,17
1159	505567,74	2215273,03
6633	505579,49	2215287,43
6634	505567,86	2215296,46
6635	505558,61	2215303,43
6636	505524,82	2215330,44
6637	505511,06	2215318,49
6638	505510,21	2215317,3
1148	505509,81	2215316,74



1147	505548,95	2215287,39
1146	505554,32	2215283,36
1145	505559,91	2215279,17
№ участка на чертеже межевания: :7977		
Кадастровый номер земельного участка: 59:32:0680001:7977		
Каталог координат характерных точек в системе координат: МСК-59, зона 2		
Площадь земельного участка 1127 м²		
Обозначение характерных точек границ	Координаты, м	
	X	Y
6639	505288	2214774,55
6640	505286,36	2214776,15
6641	505254,41	2214803,12
6642	505254,18	2214802,84
6643	505250,8	2214798,9
5719	505237,46	2214783,21
5718	505271,88	2214755,68
6644	505277,9	2214762,72
6639	505288	2214774,55
№ участка на чертеже межевания: :7978		
Кадастровый номер земельного участка: 59:32:0680001:7978		
Каталог координат характерных точек в системе координат: МСК-59, зона 2		
Площадь земельного участка 1113 м²		
Обозначение характерных точек границ	Координаты, м	
	X	Y
6645	505304,07	2214794,05
6258	505317,66	2214810,97
5760	505320,43	2214814,43
5759	505287,64	2214841,8
6646	505271,06	2214822,43
6645	505304,07	2214794,05
№ участка на чертеже межевания: :7979		
Кадастровый номер земельного участка: 59:32:0680001:7979		
Каталог координат характерных точек в системе координат: МСК-59, зона 2		
Площадь земельного участка 1107 м²		
Обозначение характерных точек границ	Координаты, м	
	X	Y
6639	505288	2214774,55
6647	505291,86	2214779,07

6648	505295,01	2214782,76
6645	505304,07	2214794,05
6646	505271,06	2214822,43
6649	505261,37	2214810,3
6641	505254,41	2214803,12
6639	505288	2214774,55
№ участка на чертеже межевания: :7990		
Кадастровый номер земельного участка: 59:32:0680001:7990		
Каталог координат характерных точек в системе координат: МСК-59, зона 2		
Площадь земельного участка 1156 м²		
Обозначение характерных точек границ	Координаты, м	
	X	Y
6650	505923,15	2215114,59
6651	505942,7	2215102,7
6652	505948,03	2215110,74
6653	505915,33	2215130,68
6654	505910,89	2215124,04
6655	505908,55	2215125,54
6656	505901,95	2215115,07
6657	505884,79	2215087,85
6658	505900,18	2215078,17
6650	505923,15	2215114,59
№ участка на чертеже межевания: :8001		
Кадастровый номер земельного участка: 59:32:0680001:8001		
Каталог координат характерных точек в системе координат: МСК-59, зона 2		
Площадь земельного участка 1056 м²		
Обозначение характерных точек границ	Координаты, м	
	X	Y
5741	505085,72	2214701,47
5740	505067,96	2214717,29
6659	505038,71	2214686,2
6660	505054,38	2214667,97
5741	505085,72	2214701,47
№ участка на чертеже межевания: :8002		
Кадастровый номер земельного участка: 59:32:0680001:8002		
Каталог координат характерных точек в системе координат: МСК-59, зона 2		
Площадь земельного участка 489 м²		
Обозначение характерных точек границ	Координаты, м	





	X	Y
4283	505677,34	2215148,58
6661	505678,93	2215150,69
4622	505687,41	2215161,78
4621	505673,88	2215172,4
4658	505670,15	2215167,69
4657	505665,34	2215171,79
4664	505656,22	2215178,92
4663	505654,55	2215176,44
4662	505653,72	2215175,18
4661	505649,47	2215169,65
6662	505656,38	2215164,41
4283	505677,34	2215148,58
№ участка на чертеже межевания: :8005		
Кадастровый номер земельного участка: 59:32:0680001:8005		
Каталог координат характерных точек в системе координат: МСК-59, зона 2		
Площадь земельного участка 1030 м²		
Обозначение характерных точек границ	Координаты, м	
	X	Y
187	504501,47	2213191,58
186	504483,62	2213211,97
4770	504458,3	2213188,99
6663	504456,35	2213186,88
6664	504456,6	2213186,24
6665	504475,09	2213167,16
6666	504490,97	2213181,47
6667	504492,15	2213180,26
188	504502,75	2213190,16
187	504501,47	2213191,58
№ участка на чертеже межевания: :8012		
Кадастровый номер земельного участка: 59:32:0680001:8012		
Каталог координат характерных точек в системе координат: МСК-59, зона 2		
Площадь земельного участка 204 м²		
Обозначение характерных точек границ	Координаты, м	
	X	Y
6668	505042,47	2213867,34
6669	505046,13	2213870,12
6670	505048,67	2213878,92
6671	505049,85	2213882,99
6672	505040,2	2213882,26
6673	505031,63	2213865,62

6674	505032,78	2213864,73
6675	505032,82	2213864,7
6676	505037,84	2213861,04
6668	505042,47	2213867,34
№ участка на чертеже межевания: :8015		
Кадастровый номер земельного участка: 59:32:0680001:8015		
Каталог координат характерных точек в системе координат: МСК-59, зона 2		
Площадь земельного участка 859 м²		
Обозначение характерных точек границ	Координаты, м	
	X	Y
6677	505998,77	2215726,79
6678	506007,24	2215749,11
6679	506008,72	2215753,03
6680	505986,23	2215768,63
6681	505985,68	2215769,01
6682	505970,54	2215744,6
6683	505982,73	2215737,07
6677	505998,77	2215726,79
№ участка на чертеже межевания: :8016		
Кадастровый номер земельного участка: 59:32:0680001:8016		
Каталог координат характерных точек в системе координат: МСК-59, зона 2		
Площадь земельного участка 659 м²		
Обозначение характерных точек границ	Координаты, м	
	X	Y
6684	505954,42	2215754,89
6685	505966,91	2215782,03
6686	505972,98	2215795,7
6687	505957,23	2215804,38
6688	505952,1	2215793,28
6689	505945,59	2215777,96
6684	505954,42	2215754,89
№ участка на чертеже межевания: :8017		
Кадастровый номер земельного участка: 59:32:0680001:8017		
Каталог координат характерных точек в системе координат: МСК-59, зона 2		
Площадь земельного участка 611 м²		
Обозначение характерных точек границ	Координаты, м	
	X	Y
6682	505970,54	2215744,6



6681	505985,68	2215769,01
6685	505966,91	2215782,03
6684	505954,42	2215754,89
6682	505970,54	2215744,6
№ участка на чертеже межевания: :8020		
Кадастровый номер земельного участка: 59:32:0680001:8020		
Каталог координат характерных точек в системе координат: МСК-59, зона 2		
Площадь земельного участка 687 м²		
Обозначение характерных точек границ	Координаты, м	
	X	Y
6307	505754,25	2214972,97
6306	505751,28	2214976,04
6305	505749,16	2214978,6
6304	505748,55	2214979,33
6303	505746,26	2214981,37
6302	505740,87	2214986,18
6301	505741,81	2214987,22
6300	505740,72	2214988,13
6299	505739,86	2214987,08
6298	505737,53	2214988,96
6297	505732,24	2214993,43
6334	505728,58	2214989,41
6333	505716,4	2214975,43
6690	505723,71	2214969,42
6691	505736,65	2214958,79
6692	505738,1	2214957,59
6307	505754,25	2214972,97
№ участка на чертеже межевания: :8032		
Кадастровый номер земельного участка: 59:32:0680001:8032		
Каталог координат характерных точек в системе координат: МСК-59, зона 2		
Площадь земельного участка 1397 м²		
Обозначение характерных точек границ	Координаты, м	
	X	Y
5175	505645,39	2214744,18
264	505646,52	2214778,87
263	505613,98	2214796,12
262	505613,51	2214796,5
284	505601,07	2214775,08
283	505602,73	2214771,67
282	505611,93	2214766,39
281	505610,09	2214762,97

280	505630,69	2214750,18
5176	505634,11	2214748,21
5175	505645,39	2214744,18
№ участка на чертеже межевания: :8033		
Кадастровый номер земельного участка: 59:32:0680001:8033		
Каталог координат характерных точек в системе координат: МСК-59, зона 2		
Площадь земельного участка 1010 м²		
Обозначение характерных точек границ	Координаты, м	
	X	Y
6693	505084,12	2214849,32
6694	505097,61	2214866,17
6695	505101,22	2214870,67
6696	505072,25	2214894,15
6697	505055,93	2214871,61
6698	505078,66	2214853,63
6693	505084,12	2214849,32
№ участка на чертеже межевания: :8034		
Кадастровый номер земельного участка: 59:32:0680001:8034		
Каталог координат характерных точек в системе координат: МСК-59, зона 2		
Площадь земельного участка 1022 м²		
Обозначение характерных точек границ	Координаты, м	
	X	Y
6511	505118,25	2214891,69
6699	505088,07	2214915,83
6696	505072,25	2214894,15
6695	505101,22	2214870,67
6512	505110,15	2214881,7
6511	505118,25	2214891,69
№ участка на чертеже межевания: :8035		
Кадастровый номер земельного участка: 59:32:0680001:8035		
Каталог координат характерных точек в системе координат: МСК-59, зона 2		
Площадь земельного участка 1016 м²		
Обозначение характерных точек границ	Координаты, м	
	X	Y
5796	505166,03	2214947,54
5795	505155,19	2214956,74
6700	505132,02	2214976,4
6701	505117,87	2214956,86





6702	505150,97	2214930,55
5796	505166,03	2214947,54
№ участка на чертеже межевания: :8036		
Кадастровый номер земельного участка: 59:32:0680001:8036		
Каталог координат характерных точек в системе координат: МСК-59, зона 2		
Площадь земельного участка 1004 м²		
Обозначение характерных точек границ	Координаты, м	
	X	Y
6703	505107,59	2214933,81
6509	505134,7	2214912,35
6702	505150,97	2214930,55
6701	505117,87	2214956,86
6704	505103,34	2214937,03
6703	505107,59	2214933,81
№ участка на чертеже межевания: :8037		
Кадастровый номер земельного участка: 59:32:0680001:8037		
Каталог координат характерных точек в системе координат: МСК-59, зона 2		
Площадь земельного участка 1033 м²		
Обозначение характерных точек границ	Координаты, м	
	X	Y
6704	505103,34	2214937,03
6699	505088,07	2214915,83
6511	505118,25	2214891,69
6510	505123,24	2214897,96
6509	505134,7	2214912,35
6703	505107,59	2214933,81
6704	505103,34	2214937,03
№ участка на чертеже межевания: :8040		
Кадастровый номер земельного участка: 59:32:0680001:8040		
Каталог координат характерных точек в системе координат: МСК-59, зона 2		
Площадь земельного участка 957 м²		
Обозначение характерных точек границ	Координаты, м	
	X	Y
4379	505004,82	2213793,04
6705	505022,73	2213815,57
6706	505024,42	2213817,55
6707	505026,88	2213820,42
345	505003,65	2213835,47

344	504981,83	2213813,41
4380	504992,74	2213803,71
4379	505004,82	2213793,04
№ участка на чертеже межевания: :8041		
Кадастровый номер земельного участка: 59:32:0680001:8041		
Каталог координат характерных точек в системе координат: МСК-59, зона 2		
Площадь земельного участка 183 м²		
Обозначение характерных точек границ	Координаты, м	
	X	Y
6708	505022,26	2213886,1
6709	505023,22	2213887,53
6710	505028,26	2213898,18
6711	505018,64	2213903,15
6712	505008,76	2213891,33
6713	505013,37	2213889,17
6714	505018,41	2213886,82
6715	505018,82	2213887,8
6708	505022,26	2213886,1
№ участка на чертеже межевания: :8042		
Кадастровый номер земельного участка: 59:32:0680001:8042		
Каталог координат характерных точек в системе координат: МСК-59, зона 2		
Площадь земельного участка 141 м²		
Обозначение характерных точек границ	Координаты, м	
	X	Y
6716	505036,52	2213894,1
6710	505028,26	2213898,18
6709	505023,22	2213887,53
6717	505031,04	2213884,69
6718	505034,78	2213884,11
6719	505036,62	2213884,9
6720	505039,61	2213892,34
6716	505036,52	2213894,1
№ участка на чертеже межевания: :8044		
Кадастровый номер земельного участка: 59:32:0680001:8044		
Каталог координат характерных точек в системе координат: МСК-59, зона 2		
Площадь земельного участка 1014 м²		
Обозначение характерных точек границ	Координаты, м	
	X	Y



6721	505132,98	2214721,13
5742	505116,16	2214734,8
5741	505085,72	2214701,47
6722	505103,47	2214686,63
6721	505132,98	2214721,13
№ участка на чертеже межевания: :8045		
Кадастровый номер земельного участка: 59:32:0680001:8045		
Каталог координат характерных точек в системе координат: МСК-59, зона 2		
Площадь земельного участка 1113 м²		
Обозначение характерных точек границ	Координаты, м	
	X	Y
6723	505152,28	2214705,92
6724	505147,2	2214710,08
6725	505144,56	2214711,93
6721	505132,98	2214721,13
6722	505103,47	2214686,63
6726	505121,92	2214671,15
6723	505152,28	2214705,92
№ участка на чертеже межевания: :8046		
Кадастровый номер земельного участка: 59:32:0680001:8046		
Каталог координат характерных точек в системе координат: МСК-59, зона 2		
Площадь земельного участка 1086 м²		
Обозначение характерных точек границ	Координаты, м	
	X	Y
6722	505103,47	2214686,63
5741	505085,72	2214701,47
6660	505054,38	2214667,97
6727	505074,72	2214653,03
6722	505103,47	2214686,63
№ участка на чертеже межевания: :8047		
Кадастровый номер земельного участка: 59:32:0680001:8047		
Каталог координат характерных точек в системе координат: МСК-59, зона 2		
Площадь земельного участка 1042 м²		
Обозначение характерных точек границ	Координаты, м	
	X	Y
6726	505121,92	2214671,15
6722	505103,47	2214686,63
6727	505074,72	2214653,03

6728	505094,05	2214638,85
6726	505121,92	2214671,15
№ участка на чертеже межевания: :8056		
Кадастровый номер земельного участка: 59:32:0680001:8056		
Каталог координат характерных точек в системе координат: МСК-59, зона 2		
Площадь земельного участка 1378 м²		
Обозначение характерных точек границ	Координаты, м	
	X	Y
6729	504754,2	2213322,83
2419	504775,21	2213343,23
2418	504762,27	2213356,35
2417	504759,47	2213359,19
2416	504751,45	2213367,32
2415	504747,25	2213371,58
2414	504744,8	2213374,06
2413	504741,42	2213377,47
6730	504728,84	2213365,47
6731	504721,31	2213358,15
6732	504738,16	2213340,05
6733	504740,89	2213337,13
6729	504754,2	2213322,83
№ участка на чертеже межевания: :8057		
Кадастровый номер земельного участка: 59:32:0680001:8057		
Каталог координат характерных точек в системе координат: МСК-59, зона 2		
Площадь земельного участка 937 м²		
Обозначение характерных точек границ	Координаты, м	
	X	Y
6734	505866,97	2215891,41
6735	505849,23	2215923,23
6736	505838,75	2215911,64
6737	505829,39	2215901,75
6738	505841,71	2215875,3
6734	505866,97	2215891,41
№ участка на чертеже межевания: :8058		
Кадастровый номер земельного участка: 59:32:0680001:8058		
Каталог координат характерных точек в системе координат: МСК-59, зона 2		
Площадь земельного участка 946 м²		
Обозначение характерных точек границ	Координаты, м	



	X	Y
6739	505857,46	2215841,48
6740	505861,49	2215846,76
6741	505868,65	2215856,81
6742	505878,52	2215870,66
6743	505877,89	2215872,04
6734	505866,97	2215891,41
6738	505841,71	2215875,3
6744	505845,48	2215867,19
6745	505847,58	2215862,69
6739	505857,46	2215841,48
№ участка на чертеже межевания: :8063		
Кадастровый номер земельного участка: 59:32:0680001:8063		
Каталог координат характерных точек в системе координат: МСК-59, зона 2		
Площадь земельного участка 980 м²		
Обозначение характерных точек границ	Координаты, м	
	X	Y
6746	505026,39	2214803,91
6747	505024,97	2214805,04
6748	505007,09	2214819,25
6749	505006,78	2214819,49
6750	504997,6	2214806,14
6751	504987,5	2214791,44
6752	504983,33	2214785,46
6753	504999,44	2214772,88
6754	505001,16	2214771,55
6746	505026,39	2214803,91
№ участка на чертеже межевания: :8064		
Кадастровый номер земельного участка: 59:32:0680001:8064		
Каталог координат характерных точек в системе координат: МСК-59, зона 2		
Площадь земельного участка 989 м²		
Обозначение характерных точек границ	Координаты, м	
	X	Y
6755	505066,75	2214772,72
6756	505061,12	2214777,03
6757	505045,8	2214788,77
6758	505020,08	2214756,45
6759	505030,86	2214747,29
6760	505035,97	2214742,95
6755	505066,75	2214772,72
№ участка на чертеже межевания: :8065		

Кадастровый номер земельного участка: 59:32:0680001:8065		
Каталог координат характерных точек в системе координат: МСК-59, зона 2		
Площадь земельного участка 1002 м²		
Обозначение характерных точек границ	Координаты, м	
	X	Y
6758	505020,08	2214756,45
6757	505045,8	2214788,77
6761	505039,72	2214793,44
6762	505035,26	2214796,86
6763	505026,9	2214803,5
6746	505026,39	2214803,91
6754	505001,16	2214771,55
6764	505001,35	2214771,4
6765	505015,37	2214760,42
6766	505015,66	2214760,2
6758	505020,08	2214756,45
№ участка на чертеже межевания: :8069		
Кадастровый номер земельного участка: 59:32:0680001:8069		
Каталог координат характерных точек в системе координат: МСК-59, зона 2		
Площадь земельного участка 1142 м²		
Обозначение характерных точек границ	Координаты, м	
	X	Y
5745	505136,88	2214827,66
6767	505122,37	2214809,11
6768	505158,04	2214778,09
6769	505160,23	2214780,53
5725	505174,05	2214795,97
5745	505136,88	2214827,66
№ участка на чертеже межевания: :8070		
Кадастровый номер земельного участка: 59:32:0680001:8070		
Каталог координат характерных точек в системе координат: МСК-59, зона 2		
Площадь земельного участка 1075 м²		
Обозначение характерных точек границ	Координаты, м	
	X	Y
6770	505090,22	2214773,3
6771	505126,83	2214744,9
6772	505133,14	2214751,42
6773	505141,82	2214760,4



6774	505106,67	2214791,5
6775	505106,5	2214791,65
6770	505090,22	2214773,3
№ участка на чертеже межевания: :8071		
Кадастровый номер земельного участка: 59:32:0680001:8071		
Каталог координат характерных точек в системе координат: МСК-59, зона 2		
Площадь земельного участка 1121 м²		
Обозначение характерных точек границ	Координаты, м	
	X	Y
6767	505122,37	2214809,11
6774	505106,67	2214791,5
6773	505141,82	2214760,4
6776	505142,49	2214761,13
6777	505150,21	2214769,55
6768	505158,04	2214778,09
6767	505122,37	2214809,11
№ участка на чертеже межевания: :8072		
Кадастровый номер земельного участка: 59:32:0680001:8072		
Каталог координат характерных точек в системе координат: МСК-59, зона 2		
Площадь земельного участка 937 м²		
Обозначение характерных точек границ	Координаты, м	
	X	Y
5761	505349,04	2214914,52
6778	505331,78	2214930,56
6779	505305,99	2214898,29
5762	505323,72	2214884,01
5761	505349,04	2214914,52
№ участка на чертеже межевания: :8073		
Кадастровый номер земельного участка: 59:32:0680001:8073		
Каталог координат характерных точек в системе координат: МСК-59, зона 2		
Площадь земельного участка 962 м²		
Обозначение характерных точек границ	Координаты, м	
	X	Y
6778	505331,78	2214930,56
6780	505327,26	2214934,76
6623	505321,66	2214939,95
6622	505315,12	2214946
5778	505314,19	2214944,86

5782	505288,11	2214913,03
6779	505305,99	2214898,29
6778	505331,78	2214930,56
№ участка на чертеже межевания: :8074		
Кадастровый номер земельного участка: 59:32:0680001:8074		
Каталог координат характерных точек в системе координат: МСК-59, зона 2		
Площадь земельного участка 3947 м²		
Обозначение характерных точек границ	Координаты, м	
	X	Y
625	505883,92	2212628,41
624	505905,05	2212643,53
623	505906,62	2212641,58
3010	505916,33	2212647,94
6781	505914,63	2212657,01
6782	505905,38	2212649,58
672	505899,88	2212645,18
671	505881,61	2212630,99
686	505878,29	2212631,26
685	505855,42	2212663,42
684	505855,22	2212672,36
5185	505853,2	2212675,81
5184	505850,69	2212676,16
5183	505844,35	2212685,62
5182	505843,49	2212686,85
5181	505840,97	2212689,93
5180	505838,82	2212692,58
5179	505837,93	2212693,52
5178	505823,44	2212712,59
6475	505821,72	2212714,94
201	505821,28	2212715,55
215	505820,01	2212717,27
214	505809,08	2212732,88
213	505812,22	2212735,13
212	505816,73	2212738,37
211	505822,59	2212742,73
6783	505817,47	2212749,86
6784	505807	2212742,01
3676	505804,15	2212745,74
3675	505801,44	2212748,99
3674	505796,68	2212754,07
3673	505789,84	2212761,6
3672	505773,26	2212779,37
3671	505761,69	2212794,5
3670	505762,7	2212795,32
4356	505756,33	2212807,47



4357	505754	2212812,38
4358	505746,23	2212824,2
5503	505742,93	2212827,82
5502	505730,66	2212842,38
5507	505728,03	2212845,33
5506	505726,2	2212847,29
5505	505722,57	2212851,58
5504	505721,69	2212852,52
6785	505708,47	2212866,18
6786	505704	2212870,94
6787	505690,36	2212855,21
6788	505706,31	2212841,87
6789	505714,08	2212835,29
6790	505723,23	2212825,05
3313	505737,35	2212808,55
2970	505754,25	2212788,51
2969	505770,14	2212769,47
2968	505770,39	2212769,12
3717	505774,73	2212762,99
3716	505777,58	2212760,97
1136	505792,3	2212741,73
1135	505806,52	2212721,88
3720	505827,08	2212695,92
3866	505844,29	2212671,96
3762	505860,89	2212647,28
3757	505875,11	2212626,87
3756	505875,5	2212626,43
3753	505896,05	2212603,92
3752	505910,88	2212587,67
6791	505911,98	2212588,69
6792	505915,79	2212592,21
626	505916,63	2212592,89
625	505883,92	2212628,41
№ участка на чертеже межевания: :8078		
Кадастровый номер земельного участка: 59:32:0680001:8078		
Каталог координат характерных точек в системе координат: МСК-59, зона 2		
Площадь земельного участка 1227 м²		
Обозначение характерных точек границ	Координаты, м	
	X	Y
4290	505898,94	2215268,42
5023	505879,53	2215281,41
5022	505876,18	2215283,61
5021	505874,47	2215284,73
5020	505874,28	2215284,98
5019	505872,99	2215285,84

6793	505856,94	2215260,09
6794	505852,58	2215253,1
6795	505852,33	2215252,69
6796	505869,46	2215241,28
6797	505873,46	2215238,62
6798	505878,75	2215235,09
6799	505882,8	2215241,77
6800	505888,73	2215251,56
4290	505898,94	2215268,42
№ участка на чертеже межевания: :8079		
Кадастровый номер земельного участка: 59:32:0680001:8079		
Каталог координат характерных точек в системе координат: МСК-59, зона 2		
Площадь земельного участка 1125 м²		
Обозначение характерных точек границ	Координаты, м	
	X	Y
6801	505309,87	2212626,09
6802	505338,26	2212658,53
6803	505338,65	2212659,06
6804	505316,58	2212674,09
6805	505315,63	2212673,15
6806	505289,54	2212641,96
6801	505309,87	2212626,09
№ участка на чертеже межевания: :8081		
Кадастровый номер земельного участка: 59:32:0680001:8081		
Каталог координат характерных точек в системе координат: МСК-59, зона 2		
Площадь земельного участка 808 м²		
Обозначение характерных точек границ	Координаты, м	
	X	Y
6807	505540,03	2214898,42
6808	505536,76	2214900,88
6809	505527,94	2214907,53
6810	505527,22	2214908,07
6811	505526,29	2214906,93
6812	505514,17	2214892,11
6813	505502,64	2214880,49
6814	505495,19	2214872,96
6815	505510,58	2214861,4
6807	505540,03	2214898,42
№ участка на чертеже межевания: :8082		
Кадастровый номер земельного участка: 59:32:0680001:8082		



Каталог координат характерных точек в системе координат: МСК-59, зона 2		
Площадь земельного участка 762 м²		
Обозначение характерных точек границ	Координаты, м	
	X	Y
6816	505147,86	2214036,76
6817	505149,57	2214035,84
6818	505153,82	2214057,59
6819	505156,24	2214069,95
6820	505144,19	2214076,6
6821	505128,24	2214062,63
6822	505122,03	2214055,22
6823	505135,85	2214044,92
6816	505147,86	2214036,76
№ участка на чертеже межевания: :8083		
Кадастровый номер земельного участка: 59:32:0680001:8083		
Каталог координат характерных точек в системе координат: МСК-59, зона 2		
Площадь земельного участка 495 м²		
Обозначение характерных точек границ	Координаты, м	
	X	Y
6823	505135,85	2214044,92
6822	505122,03	2214055,22
6824	505105,98	2214036,08
6825	505103,07	2214032,8
6826	505102,77	2214032,36
6827	505106,51	2214029,4
6828	505107,82	2214031,2
6829	505119,66	2214023,79
6830	505120,63	2214025,72
6831	505131,6	2214039,22
6823	505135,85	2214044,92
№ участка на чертеже межевания: :8084		
Кадастровый номер земельного участка: 59:32:0680001:8084		
Каталог координат характерных точек в системе координат: МСК-59, зона 2		
Площадь земельного участка 550 м²		
Обозначение характерных точек границ	Координаты, м	
	X	Y
6832	505135,07	2214012,87
6833	505139,11	2214009,93
6834	505139,45	2214010,63

6835	505146,02	2214027,07
6816	505147,86	2214036,76
6823	505135,85	2214044,92
6831	505131,6	2214039,22
6830	505120,63	2214025,72
6829	505119,66	2214023,79
6836	505118,83	2214022,14
6837	505122,8	2214019,98
6838	505127,54	2214017,46
6832	505135,07	2214012,87
№ участка на чертеже межевания: :8086		
Кадастровый номер земельного участка: 59:32:0680001:8086		
Каталог координат характерных точек в системе координат: МСК-59, зона 2		
Площадь земельного участка 818 м²		
Обозначение характерных точек границ	Координаты, м	
	X	Y
6839	505598,45	2212547,5
1168	505608,21	2212531,78
1167	505609,25	2212532,66
1176	505639,74	2212557,76
1175	505643,26	2212560,65
6840	505631,32	2212575,08
6839	505598,45	2212547,5
№ участка на чертеже межевания: :8101		
Кадастровый номер земельного участка: 59:32:0680001:8101		
Каталог координат характерных точек в системе координат: МСК-59, зона 2		
Площадь земельного участка 3108 м²		
Обозначение характерных точек границ	Координаты, м	
	X	Y
6841	504557,89	2212955,48
775	504585,66	2212997,49
774	504536,71	2213033,55
773	504506,77	2212994,77
6841	504557,89	2212955,48
№ участка на чертеже межевания: :8104		
Кадастровый номер земельного участка: 59:32:0680001:8104		
Каталог координат характерных точек в системе координат: МСК-59, зона 2		
Площадь земельного участка 144 м²		





Обозначение характерных точек границ	Координаты, м	
	X	Y
6842	506070,47	2215831,23
6843	506075,42	2215842,15
6844	506073,29	2215843,12
6845	506064,5	2215847,12
6846	506059,54	2215836,19
6847	506063,09	2215834,58
6848	506064,69	2215833,85
6849	506066,46	2215833,05
6842	506070,47	2215831,23
№ участка на чертеже межевания: :8106		
Кадастровый номер земельного участка: 59:32:0680001:8106		
Каталог координат характерных точек в системе координат: МСК-59, зона 2		
Площадь земельного участка 746 м²		
Обозначение характерных точек границ	Координаты, м	
	X	Y
6850	505274,67	2214105,31
6851	505275,1	2214105,8
5976	505277,02	2214107,98
5963	505272,11	2214113,53
5971	505265,41	2214121,09
5970	505259,96	2214127,24
6852	505245,2	2214117,93
2525	505216,33	2214121,51
2524	505214,23	2214117,09
1849	505227,33	2214109,13
1848	505228,43	2214108,49
1847	505243,78	2214099,51
6853	505255,94	2214112,47
6850	505274,67	2214105,31
№ участка на чертеже межевания: :8108		
Кадастровый номер земельного участка: 59:32:0680001:8108		
Каталог координат характерных точек в системе координат: МСК-59, зона 2		
Площадь земельного участка 955 м²		
Обозначение характерных точек границ	Координаты, м	
	X	Y
6854	504892,68	2214582,92
6855	504890,31	2214584,73
6856	504883,55	2214590,74

6857	504883,06	2214590,48
6858	504843,8	2214569,79
6859	504861,15	2214557,75
6860	504872,09	2214550,15
6861	504884,73	2214568,03
6862	504888,53	2214573,41
6863	504893,74	2214580,78
6854	504892,68	2214582,92
№ участка на чертеже межевания: :8113		
Кадастровый номер земельного участка: 59:32:0680001:8113		
Каталог координат характерных точек в системе координат: МСК-59, зона 2		
Площадь земельного участка 518 м²		
Обозначение характерных точек границ	Координаты, м	
	X	Y
6864	505399,25	2213846,6
563	505411,84	2213864,07
562	505392,3	2213877,86
6865	505379,6	2213859,91
6866	505393,45	2213850,53
6864	505399,25	2213846,6
№ участка на чертеже межевания: :8202		
Кадастровый номер земельного участка: 59:32:0680001:8202		
Каталог координат характерных точек в системе координат: МСК-59, зона 2		
Площадь земельного участка 1014 м²		
Обозначение характерных точек границ	Координаты, м	
	X	Y
6867	504982,42	2213974,54
6868	504985,9	2213988,07
6869	504981,57	2213988,8
6870	504974,21	2213988,96
3016	504968,19	2213990,34
3015	504943,75	2213996,13
6871	504935,1	2213989,11
6872	504963,57	2213958,04
6873	504974,7	2213969,42
6867	504982,42	2213974,54
№ участка на чертеже межевания: :8226		
Кадастровый номер земельного участка: 59:32:0680001:8226		
Каталог координат характерных точек в системе координат: МСК-59, зона 2		



Площадь земельного участка 165 м²		
Обозначение характерных точек границ	Координаты, м	
	X	Y
2548	505445,76	2213472,79
6874	505449,38	2213481,69
6875	505444,01	2213484,43
6876	505435,06	2213489,38
6877	505434,11	2213489,9
6878	505433,29	2213488,69
2552	505429,4	2213482,44
2551	505429,68	2213482,27
2550	505431,41	2213481,26
2549	505436,83	2213478,08
2548	505445,76	2213472,79
№ участка на чертеже межевания: :8298		
Кадастровый номер земельного участка: 59:32:0680001:8298		
Каталог координат характерных точек в системе координат: МСК-59, зона 2		
Площадь земельного участка 1374 м²		
Обозначение характерных точек границ	Координаты, м	
	X	Y
6879	505024,21	2213695,93
6880	505030,81	2213701,86
6881	505030,4	2213702,23
6882	505017,75	2213713,81
6883	505011,84	2213718,37
18	505009,1	2213720,59
17	504993,44	2213733,51
16	504987,64	2213738,23
6884	504985,51	2213735,83
6885	504981,95	2213738,49
5528	504973,54	2213744,75
5527	504965,92	2213750,54
5526	504962,11	2213753,91
5525	504962,54	2213754,41
5524	504961,66	2213755,16
5523	504964,34	2213758,13
355	504951,96	2213769,03
354	504948,71	2213772,77
353	504937,95	2213788,12
352	504930,88	2213798,32
6886	504925,43	2213792,8
6887	504927,52	2213790,52
6888	504931,05	2213785,9

6889	504932,21	2213784
6890	504934,83	2213779,28
6891	504933,24	2213778,39
6892	504935,89	2213773,82
6893	504937,37	2213771,18
3522	504938,34	2213769,43
3533	504943,18	2213760,49
6894	504945,24	2213756,69
6895	504958,96	2213743,28
6896	504964,45	2213737,69
6897	504969,45	2213733,05
6898	504971,76	2213733,91
6899	504976,07	2213731,33
6900	504977,15	2213730,65
6901	504983,8	2213728,05
6902	504996,7	2213720,5
6903	505008	2213710,65
6904	505012,05	2213707,15
6905	505012,41	2213706,41
6906	505020,97	2213698,75
6879	505024,21	2213695,93
№ участка на чертеже межевания: :8309		
Кадастровый номер земельного участка: 59:32:0680001:8309		
Каталог координат характерных точек в системе координат: МСК-59, зона 2		
Площадь земельного участка 288 м²		
Обозначение характерных точек границ	Координаты, м	
	X	Y
6907	505046,35	2213804,98
6908	505042,93	2213807,82
6909	505035,38	2213808,1
6910	505032,31	2213806,75
6911	505018,72	2213791,82
6912	505026,09	2213784,54
6907	505046,35	2213804,98
№ участка на чертеже межевания: :8310		
Кадастровый номер земельного участка: 59:32:0680001:8310		
Каталог координат характерных точек в системе координат: МСК-59, зона 2		
Площадь земельного участка 231 м²		
Обозначение характерных точек границ	Координаты, м	
	X	Y
6913	505078,2	2213803,21





1822	505085,79	2213811,83
1821	505083,24	2213813,14
804	505071,14	2213824,86
803	505069,52	2213823,05
802	505065,61	2213819,33
801	505062,8	2213816,72
6914	505074,78	2213805,23
6913	505078,2	2213803,21
№ участка на чертеже межевания: :8312		
Кадастровый номер земельного участка: 59:32:0680001:8312		
Каталог координат характерных точек в системе координат: МСК-59, зона 2		
Площадь земельного участка 1582 м²		
Обозначение характерных точек границ	Координаты, м	
	X	Y
1729	504743,27	2213256,42
6915	504714,65	2213281,08
5825	504711,46	2213277,5
5200	504685,12	2213250,06
5199	504699,72	2213235,9
6916	504700,31	2213235,32
6917	504701,3	2213234,36
6918	504702,5	2213235,83
6919	504713,94	2213227,33
6920	504722,18	2213239,22
6921	504722,92	2213238,49
1730	504724,91	2213236,64
1729	504743,27	2213256,42
№ участка на чертеже межевания: :8313		
Кадастровый номер земельного участка: 59:32:0680001:8313		
Каталог координат характерных точек в системе координат: МСК-59, зона 2		
Площадь земельного участка 67 м²		
Обозначение характерных точек границ	Координаты, м	
	X	Y
1731	504725,77	2213235,94
1730	504724,91	2213236,64
6921	504722,92	2213238,49
6920	504722,18	2213239,22
6919	504713,94	2213227,33
4883	504713,29	2213226,39
4882	504716,6	2213224,22
1731	504725,77	2213235,94

№ участка на чертеже межевания: :8578		
Кадастровый номер земельного участка: 59:32:0680001:8578		
Каталог координат характерных точек в системе координат: МСК-59, зона 2		
Площадь земельного участка 782 м²		
Обозначение характерных точек границ	Координаты, м	
	X	Y
6951	506039,19	2213230,93
6952	506011,34	2213257,29
6953	506005,85	2213252,12
6954	506002,61	2213248,95
2110	505997,03	2213244,08
2109	506015,18	2213225,58
2108	506024,31	2213215,9
6951	506039,19	2213230,93
№ участка на чертеже межевания: :8646		
Кадастровый номер земельного участка: 59:32:0680001:8646		
Каталог координат характерных точек в системе координат: МСК-59, зона 2		
Площадь земельного участка 938 м²		
Обозначение характерных точек границ	Координаты, м	
	X	Y
6955	505313,6	2215088,4
6956	505344,68	2215061,61
6957	505346,24	2215062,37
6958	505358,96	2215075,92
6959	505330,49	2215106,25
6960	505330,05	2215106,72
6955	505313,6	2215088,4
№ участка на чертеже межевания: :8647		
Кадастровый номер земельного участка: 59:32:0680001:8647		
Каталог координат характерных точек в системе координат: МСК-59, зона 2		
Площадь земельного участка 1102 м²		
Обозначение характерных точек границ	Координаты, м	
	X	Y
6961	505152,54	2215031,91
6962	505169,18	2215053,53
6963	505139,16	2215079,67
6964	505122,34	2215056,14
6965	505131,4	2215048,81



6961	505152,54	2215031,91
№ участка на чертеже межевания: :8648		
Кадастровый номер земельного участка: 59:32:0680001:8648		
Каталог координат характерных точек в системе координат: МСК-59, зона 2		
Площадь земельного участка 1020 м²		
Обозначение характерных точек границ	Координаты, м	
	X	Y
6966	505327,86	2215043,06
6967	505297,52	2215069,43
6968	505280,63	2215050,06
6969	505310,1	2215024,45
6970	505320,85	2215035,52
6966	505327,86	2215043,06
№ участка на чертеже межевания: :8650		
Кадастровый номер земельного участка: 59:32:0680001:8650		
Каталог координат характерных точек в системе координат: МСК-59, зона 2		
Площадь земельного участка 1002 м²		
Обозначение характерных точек границ	Координаты, м	
	X	Y
6969	505310,1	2215024,45
6968	505280,63	2215050,06
6971	505263,69	2215029,89
6972	505291,6	2215005,59
6969	505310,1	2215024,45
№ участка на чертеже межевания: :8651		
Кадастровый номер земельного участка: 59:32:0680001:8651		
Каталог координат характерных точек в системе координат: МСК-59, зона 2		
Площадь земельного участка 982 м²		
Обозначение характерных точек границ	Координаты, м	
	X	Y
6972	505291,6	2215005,59
6971	505263,69	2215029,89
5785	505245,9	2215009,09
5788	505272,28	2214986,27
6972	505291,6	2215005,59
№ участка на чертеже межевания: :8653		
Кадастровый номер земельного участка: 59:32:0680001:8653		

Каталог координат характерных точек в системе координат: МСК-59, зона 2		
Площадь земельного участка 1025 м²		
Обозначение характерных точек границ	Координаты, м	
	X	Y
6968	505280,63	2215050,06
6973	505251,03	2215075,66
6974	505234,31	2215055,56
6975	505251,31	2215040,7
6971	505263,69	2215029,89
6968	505280,63	2215050,06
№ участка на чертеже межевания: :8654		
Кадастровый номер земельного участка: 59:32:0680001:8654		
Каталог координат характерных точек в системе координат: МСК-59, зона 2		
Площадь земельного участка 1014 м²		
Обозначение характерных точек границ	Координаты, м	
	X	Y
6967	505297,52	2215069,43
6976	505267,16	2215095,5
6973	505251,03	2215075,66
6968	505280,63	2215050,06
6967	505297,52	2215069,43
№ участка на чертеже межевания: :8655		
Кадастровый номер земельного участка: 59:32:0680001:8655		
Каталог координат характерных точек в системе координат: МСК-59, зона 2		
Площадь земельного участка 1004 м²		
Обозначение характерных точек границ	Координаты, м	
	X	Y
6967	505297,52	2215069,43
6955	505313,6	2215088,4
6977	505282,79	2215114,9
6976	505267,16	2215095,5
6967	505297,52	2215069,43
№ участка на чертеже межевания: :8656		
Кадастровый номер земельного участка: 59:32:0680001:8656		
Каталог координат характерных точек в системе координат: МСК-59, зона 2		
Площадь земельного участка 1125 м²		



Обозначение характерных точек границ	Координаты, м	
	X	Y
6960	505330,05	2215106,72
6228	505317	2215120,64
6227	505301,23	2215137,42
6978	505281,92	2215115,65
6977	505282,79	2215114,9
6955	505313,6	2215088,4
6960	505330,05	2215106,72
№ участка на чертеже межевания: :8658		
Кадастровый номер земельного участка: 59:32:0680001:8658		
Каталог координат характерных точек в системе координат: МСК-59, зона 2		
Площадь земельного участка 1027 м <sup>2</sup>		
Обозначение характерных точек границ	Координаты, м	
	X	Y
6961	505152,54	2215031,91
6979	505170,24	2215016,48
6980	505180,44	2215007,59
6981	505198,07	2215028,61
6962	505169,18	2215053,53
6961	505152,54	2215031,91
№ участка на чертеже межевания: :8659		
Кадастровый номер земельного участка: 59:32:0680001:8659		
Каталог координат характерных точек в системе координат: МСК-59, зона 2		
Площадь земельного участка 1023 м <sup>2</sup>		
Обозначение характерных точек границ	Координаты, м	
	X	Y
6982	505215,12	2215049,06
6983	505185,09	2215074,43
6962	505169,18	2215053,53
6981	505198,07	2215028,61
6982	505215,12	2215049,06
№ участка на чертеже межевания: :8660		
Кадастровый номер земельного участка: 59:32:0680001:8660		
Каталог координат характерных точек в системе координат: МСК-59, зона 2		
Площадь земельного участка 1033 м <sup>2</sup>		

Обозначение характерных точек границ	Координаты, м	
	X	Y
6983	505185,09	2215074,43
6982	505215,12	2215049,06
6984	505231,2	2215069,69
6985	505201,26	2215095,22
6986	505201,14	2215095,32
6983	505185,09	2215074,43
№ участка на чертеже межевания: :8661		
Кадастровый номер земельного участка: 59:32:0680001:8661		
Каталог координат характерных точек в системе координат: МСК-59, зона 2		
Площадь земельного участка 1013 м <sup>2</sup>		
Обозначение характерных точек границ	Координаты, м	
	X	Y
6987	505216,9	2215115,79
6985	505201,26	2215095,22
6984	505231,2	2215069,69
6988	505247,08	2215089,24
6987	505216,9	2215115,79
№ участка на чертеже межевания: :8662		
Кадастровый номер земельного участка: 59:32:0680001:8662		
Каталог координат характерных точек в системе координат: МСК-59, зона 2		
Площадь земельного участка 1013 м <sup>2</sup>		
Обозначение характерных точек границ	Координаты, м	
	X	Y
6989	505262,76	2215109,01
6990	505231,67	2215135,7
6987	505216,9	2215115,79
6988	505247,08	2215089,24
6989	505262,76	2215109,01
№ участка на чертеже межевания: :8663		
Кадастровый номер земельного участка: 59:32:0680001:8663		
Каталог координат характерных точек в системе координат: МСК-59, зона 2		
Площадь земельного участка 1024 м <sup>2</sup>		
Обозначение характерных точек границ	Координаты, м	
	X	Y



6991	505278,11	2215128,12
6992	505246,45	2215155,79
6990	505231,67	2215135,7
6989	505262,76	2215109,01
6991	505278,11	2215128,12
№ участка на чертеже межевания: :8664		
Кадастровый номер земельного участка: 59:32:0680001:8664		
Каталог координат характерных точек в системе координат: МСК-59, зона 2		
Площадь земельного участка 1010 м²		
Обозначение характерных точек границ	Координаты, м	
	X	Y
6993	505261,95	2215175,23
6992	505246,45	2215155,79
6991	505278,11	2215128,12
6994	505292,61	2215146,19
6993	505261,95	2215175,23
№ участка на чертеже межевания: :8665		
Кадастровый номер земельного участка: 59:32:0680001:8665		
Каталог координат характерных точек в системе координат: МСК-59, зона 2		
Площадь земельного участка 1041 м²		
Обозначение характерных точек границ	Координаты, м	
	X	Y
6993	505261,95	2215175,23
6995	505259,99	2215177,08
6996	505232,33	2215203,24
6997	505216,13	2215181,75
6992	505246,45	2215155,79
6993	505261,95	2215175,23
№ участка на чертеже межевания: :8666		
Кадастровый номер земельного участка: 59:32:0680001:8666		
Каталог координат характерных точек в системе координат: МСК-59, зона 2		
Площадь земельного участка 1010 м²		
Обозначение характерных точек границ	Координаты, м	
	X	Y
6997	505216,13	2215181,75
6998	505200,8	2215161,09
6990	505231,67	2215135,7
6992	505246,45	2215155,79

6997	505216,13	2215181,75
№ участка на чертеже межевания: :8667		
Кадастровый номер земельного участка: 59:32:0680001:8667		
Каталог координат характерных точек в системе координат: МСК-59, зона 2		
Площадь земельного участка 982 м²		
Обозначение характерных точек границ	Координаты, м	
	X	Y
6990	505231,67	2215135,7
6998	505200,8	2215161,09
6999	505186,2	2215141,64
6987	505216,9	2215115,79
6990	505231,67	2215135,7
№ участка на чертеже межевания: :8668		
Кадастровый номер земельного участка: 59:32:0680001:8668		
Каталог координат характерных точек в системе координат: МСК-59, зона 2		
Площадь земельного участка 1028 м²		
Обозначение характерных точек границ	Координаты, м	
	X	Y
6985	505201,26	2215095,22
6987	505216,9	2215115,79
6999	505186,2	2215141,64
7000	505170,83	2215121,27
6986	505201,14	2215095,32
6985	505201,26	2215095,22
№ участка на чертеже межевания: :8669		
Кадастровый номер земельного участка: 59:32:0680001:8669		
Каталог координат характерных точек в системе координат: МСК-59, зона 2		
Площадь земельного участка 1041 м²		
Обозначение характерных точек границ	Координаты, м	
	X	Y
7001	505155,15	2215100,38
6983	505185,09	2215074,43
6986	505201,14	2215095,32
7000	505170,83	2215121,27
7001	505155,15	2215100,38
№ участка на чертеже межевания: :8670		
Кадастровый номер земельного участка: 59:32:0680001:8670		



Каталог координат характерных точек в системе координат: МСК-59, зона 2		
Площадь земельного участка 1039 м²		
Обозначение характерных точек границ	Координаты, м	
	X	Y
6983	505185,09	2215074,43
7001	505155,15	2215100,38
6963	505139,16	2215079,67
6962	505169,18	2215053,53
6983	505185,09	2215074,43
№ участка на чертеже межевания: :8671		
Кадастровый номер земельного участка: 59:32:0680001:8671		
Каталог координат характерных точек в системе координат: МСК-59, зона 2		
Площадь земельного участка 1018 м²		
Обозначение характерных точек границ	Координаты, м	
	X	Y
6956	505344,68	2215061,61
6955	505313,6	2215088,4
6967	505297,52	2215069,43
6966	505327,86	2215043,06
7002	505344,7	2215061,06
6956	505344,68	2215061,61
№ участка на чертеже межевания: :8673		
Кадастровый номер земельного участка: 59:32:0680001:8673		
Каталог координат характерных точек в системе координат: МСК-59, зона 2		
Площадь земельного участка 1281 м²		
Обозначение характерных точек границ	Координаты, м	
	X	Y
3945	505629,64	2212664,32
3944	505615,48	2212685,87
3943	505612,41	2212690,71
7003	505607,22	2212687,29
7004	505593,62	2212678,53
7005	505579,23	2212669,8
7006	505581,91	2212665,53
7007	505596,41	2212641,54
7008	505599,45	2212643,24
3945	505629,64	2212664,32
№ участка на чертеже межевания: :8674		

Кадастровый номер земельного участка: 59:32:0680001:8674		
Каталог координат характерных точек в системе координат: МСК-59, зона 2		
Площадь земельного участка 1243 м²		
Обозначение характерных точек границ	Координаты, м	
	X	Y
7009	505613,59	2212613,43
7010	505623,44	2212621,82
7011	505629,44	2212626,6
7012	505644,85	2212642,65
3947	505644,37	2212643,62
3946	505643,47	2212644,79
3945	505629,64	2212664,32
7008	505599,45	2212643,24
7007	505596,41	2212641,54
7009	505613,59	2212613,43
№ участка на чертеже межевания: :8677		
Кадастровый номер земельного участка: 59:32:0680001:8677		
Каталог координат характерных точек в системе координат: МСК-59, зона 2		
Площадь земельного участка 3947 м²		
Обозначение характерных точек границ	Координаты, м	
	X	Y
3520	504483,69	2212401,04
3519	504440,48	2212378,55
5554	504439,63	2212378,11
5553	504438,49	2212375,58
5552	504433,46	2212372,7
7013	504407,98	2212358,09
7014	504421,95	2212336
7015	504429,03	2212340,06
7016	504432,06	2212341,81
7017	504434,78	2212343,37
2533	504448,11	2212322,74
2532	504451,02	2212324,53
2531	504507,58	2212358,82
7018	504499,74	2212372,54
7019	504494,77	2212381,23
3520	504483,69	2212401,04
№ участка на чертеже межевания: :8678		
Кадастровый номер земельного участка: 59:32:0680001:8678		



Каталог координат характерных точек в системе координат: МСК-59, зона 2		
Площадь земельного участка 671 м²		
Обозначение характерных точек границ	Координаты, м	
	X	Y
7020	505582,44	2213378,98
7021	505583,97	2213382,45
7022	505580,37	2213392,97
7023	505575,62	2213401,19
7024	505577,44	2213404,25
7025	505563,93	2213412,42
7026	505563,64	2213412,17
7027	505561,06	2213413,66
7028	505559,57	2213411,05
7029	505543,18	2213407,44
7030	505541,83	2213404,81
7031	505547,33	2213401,16
7032	505549,79	2213398,96
7033	505551,63	2213396,53
7034	505553,9	2213394,48
7020	505582,44	2213378,98
№ участка на чертеже межевания: :8679		
Кадастровый номер земельного участка: 59:32:0680001:8679		
Каталог координат характерных точек в системе координат: МСК-59, зона 2		
Площадь земельного участка 1199 м²		
Обозначение характерных точек границ	Координаты, м	
	X	Y
442	505526,05	2213391,96
441	505529,81	2213389,26
440	505542,55	2213380,05
439	505548,44	2213375,79
438	505552,83	2213372,96
437	505560,78	2213367,51
436	505570,51	2213360,83
435	505574,79	2213357,88
434	505575,18	2213357,63
433	505575,47	2213357,41
7035	505588,21	2213375,85
7036	505583,74	2213378,27
7020	505582,44	2213378,98
7034	505553,9	2213394,48
7033	505551,63	2213396,53
7032	505549,79	2213398,96

7031	505547,33	2213401,16
7030	505541,83	2213404,81
7037	505539,29	2213406,49
7038	505534,14	2213402,66
7039	505532,43	2213400,95
7040	505531,73	2213400,16
442	505526,05	2213391,96
№ участка на чертеже межевания: :8692		
Кадастровый номер земельного участка: 59:32:0680001:8692		
Каталог координат характерных точек в системе координат: МСК-59, зона 2		
Площадь земельного участка 2491 м²		
Обозначение характерных точек границ	Координаты, м	
	X	Y
1919	506289,38	2213419,12
2260	506317,28	2213392
2259	506348,8	2213361,44
3344	506349,41	2213362,03
3343	506357,59	2213353,44
1935	506376,98	2213334,39
1934	506405,25	2213306,82
3375	506432,33	2213279,61
7041	506464,89	2213247,08
7042	506482,42	2213229,56
7043	506499,85	2213212,14
7044	506504,94	2213217,19
3442	506470,81	2213253,09
3441	506469,82	2213252,25
3440	506439,87	2213282,37
3461	506411,64	2213310,04
2810	506382,98	2213339,02
2809	506353,7	2213367,39
3189	506326,41	2213394,49
4609	506295,53	2213424,23
4611	506271	2213447,76
1920	506264,42	2213442,46
1919	506289,38	2213419,12
№ участка на чертеже межевания: :8694		
Кадастровый номер земельного участка: 59:32:0680001:8694		
Каталог координат характерных точек в системе координат: МСК-59, зона 2		
Площадь земельного участка 1515 м²		
Обозначение характерных точек границ	Координаты, м	





	X	Y
3233	506363,61	2213425,92
3232	506391,72	2213399,65
3349	506418,62	2213370,47
3339	506448,65	2213342,45
3338	506475,3	2213314,77
7045	506507,8	2213284,04
7046	506535,23	2213251,25
3165	506540,09	2213255,61
3164	506511,75	2213287,79
3512	506480,6	2213317,6
3353	506454,52	2213345,3
3352	506423,07	2213375,88
3888	506397,97	2213401,59
7047	506369,86	2213430,5
3233	506363,61	2213425,92
№ участка на чертеже межевания: :8695		
Кадастровый номер земельного участка: 59:32:0680001:8695		
Каталог координат характерных точек в системе координат: МСК-59, зона 2		
Площадь земельного участка 1539 м²		
Обозначение характерных точек границ	Координаты, м	
	X	Y
7048	506212,44	2213038,75
3544	506183,7	2213065,06
3543	506164,02	2213083,46
3542	506154,92	2213092,75
3370	506127,55	2213118,79
1104	506097,39	2213148,29
1103	506068,35	2213175,9
2292	506063,92	2213172,06
3437	506092,54	2213145,33
1924	506121,78	2213116,69
323	506150,08	2213089,06
322	506176,68	2213062,95
7049	506190,21	2213049,48
3382	506203,94	2213035,82
3381	506234,58	2213005,83
7050	506241,06	2213012,46
7048	506212,44	2213038,75
№ участка на чертеже межевания: :8697		
Кадастровый номер земельного участка: 59:32:0680001:8697		
Каталог координат характерных точек в системе координат: МСК-59, зона 2		
Площадь земельного участка 1925 м²		

Обозначение характерных точек границ	Координаты, м	
	X	Y
2773	505714,88	2212651,32
1905	505731,86	2212629,68
1904	505750,63	2212604,43
3423	505768,51	2212582,73
3422	505787,22	2212559,42
5034	505805,72	2212535,71
7051	505816,56	2212522,07
3536	505824,3	2212512,4
3535	505842,28	2212489,96
4488	505863,34	2212467,55
4490	505863,71	2212467,13
3791	505869,83	2212471,81
3790	505869,36	2212472,3
3789	505849,42	2212495,87
5055	505829,72	2212517,45
2977	505812,52	2212541,18
2976	505812,11	2212540,84
822	505790,19	2212568,51
821	505774,08	2212588,77
1092	505754,44	2212613,24
4385	505736,04	2212636,43
4384	505735,61	2212637,05
4383	505720,37	2212656,01
4382	505719,64	2212656,92
4504	505715,65	2212653,68
2774	505714,2	2212652,19
2773	505714,88	2212651,32
№ участка на чертеже межевания: :8698		
Кадастровый номер земельного участка: 59:32:0680001:8698		
Каталог координат характерных точек в системе координат: МСК-59, зона 2		
Площадь земельного участка 1296 м²		
Обозначение характерных точек границ	Координаты, м	
	X	Y
7052	506584,31	2213285,74
3109	506590,33	2213291,21
3108	506555,85	2213325,92
2788	506524,62	2213356,84
2792	506497,49	2213384,02
4215	506467,41	2213411,85
4214	506441,83	2213437,15
7053	506438,8	2213440,07



3378	506434,95	2213436,09
3377	506462,4	2213410,2
2819	506490,13	2213381,87
2806	506519,28	2213352,75
2805	506551,05	2213322,14
7054	506584,4	2213287,32
7052	506584,31	2213285,74
№ участка на чертеже межевания: :8701		
Кадастровый номер земельного участка: 59:32:0680001:8701		
Каталог координат характерных точек в системе координат: МСК-59, зона 2		
Площадь земельного участка 1792 м²		
Обозначение характерных точек границ	Координаты, м	
	X	Y
3784	505694,16	2212416,05
1792	505675,79	2212439,84
1791	505661,42	2212461,72
2255	505644,94	2212484,06
1170	505624,65	2212511,8
1169	505623,8	2212511,3
1168	505608,21	2212531,78
6839	505598,45	2212547,5
7055	505594,51	2212553,29
7056	505583,22	2212570,97
3764	505578,44	2212577,63
3763	505557,34	2212607,74
7057	505555,45	2212606,73
7058	505542,4	2212623,87
7059	505530,05	2212640,22
7060	505528,51	2212641,89
3780	505526,71	2212640,73
1113	505543,29	2212617,39
1112	505561,27	2212592,25
2196	505581,04	2212561,84
2195	505579,27	2212560,33
1797	505600,32	2212532
1796	505618,48	2212507,9
1839	505635,9	2212484,72
2127	505653,51	2212460,55
2126	505671,4	2212436,48
2980	505689,47	2212411,89
2979	505696,87	2212401,73
2978	505697,35	2212401,08
7061	505699,37	2212402,31
7062	505703,2	2212404,62
7063	505702,88	2212405,03

3784	505694,16	2212416,05
№ участка на чертеже межевания: :8702		
Кадастровый номер земельного участка: 59:32:0680001:8702		
Каталог координат характерных точек в системе координат: МСК-59, зона 2		
Площадь земельного участка 2640 м²		
Обозначение характерных точек границ	Координаты, м	
	X	Y
3514	504525,22	2212462,03
3513	504525,91	2212461,58
5560	504526,87	2212463,1
5559	504501,85	2212478,81
5558	504444,93	2212442,21
5557	504437,65	2212446,94
5556	504403,19	2212417,62
5555	504407,43	2212410,43
5554	504439,63	2212378,11
3519	504440,48	2212378,55
3518	504446,09	2212399,09
3517	504456,49	2212438,49
3516	504471,3	2212455,3
3515	504501,46	2212461,53
3514	504525,22	2212462,03
№ участка на чертеже межевания: :8703		
Кадастровый номер земельного участка: 59:32:0680001:8703		
Каталог координат характерных точек в системе координат: МСК-59, зона 2		
Площадь земельного участка 3763 м²		
Обозначение характерных точек границ	Координаты, м	
	X	Y
7064	505838,69	2213227,74
7065	505839,06	2213228,21
7066	505840,38	2213227,16
7067	505844,93	2213232,4
7068	505854,14	2213242,04
7069	505882,76	2213259,27
7070	505892,59	2213265,75
7071	505893,35	2213266,13
7072	505896,34	2213268,14
7073	505898,53	2213265,9
7074	505912,21	2213285,41
7075	505915,4	2213289,97
4583	505919,42	2213287,74





4596	505918,54	2213290,87
4595	505918,23	2213295,33
4594	505919,78	2213299,06
4593	505924,04	2213308,07
4592	505926,08	2213311,8
4591	505931,16	2213317,68
4590	505942,79	2213325,69
4589	505947,27	2213323,56
4588	505948,35	2213322,78
4587	505950,37	2213320,79
4586	505963,21	2213308,52
7076	505985,51	2213287,58
7077	505989,25	2213295,85
2352	505968,46	2213313,42
2351	505962,08	2213319,13
2350	505951,25	2213329,03
2349	505951,99	2213333,81
2348	505960,96	2213343,55
2347	505960,88	2213344,01
2346	505964,37	2213347,99
555	505969,27	2213353,19
554	505970,18	2213354,24
553	505971,21	2213359,75
552	505973,23	2213368,08
551	505988,18	2213380,18
550	505989,02	2213380,92
549	505995,75	2213385,6
2849	506002	2213391,69
2848	505999,28	2213394,27
2847	505996,09	2213397,29
2846	505992,62	2213393,95
7078	505971,31	2213373,41
7079	505970,91	2213372,79
7080	505970,05	2213373,42
7081	505968,57	2213374,99
3452	505966,94	2213375,84
3451	505947,13	2213388,68
3450	505943,32	2213393,07
3449	505938,67	2213396,13
6240	505935,25	2213398,21
6239	505931,66	2213400,3
6238	505930,45	2213398,43
6242	505924,19	2213402,6
6241	505920,83	2213404,65
5170	505910,83	2213411,04
5169	505896,56	2213421,42
5168	505891,2	2213425,31
5167	505887,91	2213420,74

5166	505895,92	2213415,02
5165	505900,02	2213412,86
5164	505907,48	2213407,02
5163	505906,98	2213406,3
7082	505919,49	2213397,31
7083	505918,76	2213396,42
7084	505937,45	2213384,41
7085	505955,35	2213372
7086	505962,27	2213365,35
7087	505960,98	2213359,19
7088	505958,95	2213356,47
7089	505953,98	2213350,86
7090	505952,49	2213352,3
7091	505944,41	2213344,66
7092	505942,78	2213346,24
7093	505936,21	2213337,67
7094	505930,29	2213330,9
7095	505926,47	2213324,27
7096	505924,84	2213321,69
7097	505922,78	2213319,43
7098	505919,23	2213315,22
7099	505915,64	2213317,25
6563	505907,36	2213305,83
6562	505905,2	2213302,56
6561	505893,06	2213287,82
485	505888,32	2213282,49
484	505873,97	2213267,9
483	505863,47	2213258,1
2249	505841,03	2213241,51
2248	505831,88	2213232,4
7064	505838,69	2213227,74
№ участка на чертеже межевания: :8704		
Кадастровый номер земельного участка: 59:32:0680001:8704		
Каталог координат характерных точек в системе координат: МСК-59, зона 2		
Площадь земельного участка 1900 м²		
Обозначение характерных точек границ	Координаты, м	
	X	Y
3397	506381,7	2213183,72
3396	506370,37	2213194,88
2567	506355,26	2213210,76
2566	506325,36	2213238,36
7100	506297,31	2213264,23
7101	506294,65	2213266,68
7102	506267,52	2213292,63
2094	506238,46	2213320,42



2093	506210,28	2213346,8
2004	506206,55	2213342,59
2133	506233,69	2213317,36
2972	506262,47	2213289,38
2971	506291,25	2213262,48
2996	506319,65	2213235,95
2998	506349,98	2213206,61
7103	506376,18	2213178,58
7104	506393,86	2213158,73
7105	506411,22	2213139,7
7106	506414,81	2213135,89
7107	506422,32	2213141,89
3397	506381,7	2213183,72
№ участка на чертеже межевания: :8706		
Кадастровый номер земельного участка: 59:32:0680001:8706		
Каталог координат характерных точек в системе координат: МСК-59, зона 2		
Площадь земельного участка 2316 м²		
Обозначение характерных точек границ	Координаты, м	
	X	Y
7108	506631,41	2213330,18
7109	506600,17	2213362,96
7110	506591,91	2213371,99
7111	506590,31	2213370,64
3119	506582,34	2213379,3
3118	506569,08	2213393,12
7112	506553,79	2213407,3
7113	506537,87	2213424,12
3180	506516,82	2213441,66
3179	506498,79	2213458,4
7114	506494,62	2213462,4
7115	506486,11	2213470,11
7116	506483,2	2213472,85
7117	506481,58	2213474,35
7118	506463,18	2213491,56
2558	506447,45	2213506,62
2557	506428,76	2213524,28
7119	506411,24	2213540,86
7120	506394,45	2213558,21
7121	506387,46	2213551,36
7122	506391,5	2213549,26
7123	506408,81	2213533,33
1109	506415,43	2213527,45
1108	506422,53	2213520,52
1107	506445,36	2213499,92
4601	506473,65	2213473,97

4600	506478,54	2213469,21
2121	506502,17	2213447,54
2120	506533,55	2213418,02
3369	506557,54	2213395,29
2816	506563,05	2213389,18
2815	506578,99	2213372,31
2814	506591,14	2213359,46
3534	506624,37	2213323,53
7108	506631,41	2213330,18
№ участка на чертеже межевания: :8707		
Кадастровый номер земельного участка: 59:32:0680001:8707		
Каталог координат характерных точек в системе координат: МСК-59, зона 2		
Площадь земельного участка 2129 м²		
Обозначение характерных точек границ	Координаты, м	
	X	Y
7124	506340,9	2213147,75
750	506313,49	2213174,49
749	506283,99	2213203,27
7125	506255,38	2213230,03
3163	506227,88	2213256,06
3162	506225,03	2213258,58
3161	506197,41	2213283,06
3202	506167,99	2213310,31
3201	506166,05	2213312,27
2323	506162,38	2213308,75
2538	506189,59	2213281,67
7126	506219,57	2213253,08
2100	506249,1	2213225,39
2099	506278,38	2213198,64
2030	506308,62	2213169,95
2029	506335,71	2213143,12
7127	506364,23	2213108,58
7128	506365,57	2213097,73
2592	506376,61	2213108,36
2591	506341,32	2213147,31
7124	506340,9	2213147,75
№ участка на чертеже межевания: :8708		
Кадастровый номер земельного участка: 59:32:0680001:8708		
Каталог координат характерных точек в системе координат: МСК-59, зона 2		
Площадь земельного участка 1845 м²		
Обозначение характерных точек границ	Координаты, м	



	X	Y
7129	506459,55	2213179,35
7130	506465,51	2213185,26
7131	506449,79	2213200,2
7132	506432,59	2213216,54
7133	506427,46	2213221,41
7134	506424,36	2213224,35
3112	506397,94	2213247,01
2850	506368,49	2213273,89
2221	506338,54	2213301,39
2224	506320,07	2213319,25
2328	506309,82	2213329,29
2327	506279,92	2213357,98
3463	506279,4	2213358,5
2284	506254,74	2213385,95
2283	506247,86	2213393,1
3238	506242,59	2213388,69
3237	506248,21	2213383,03
7135	506276,58	2213354,33
7136	506306,1	2213325,94
7137	506334,38	2213298,76
7138	506364,25	2213270,54
2560	506391,58	2213245,04
2559	506419,24	2213217,44
7129	506459,55	2213179,35
№ участка на чертеже межевания: :8723		
Кадастровый номер земельного участка: 59:32:0680001:8723		
Каталог координат характерных точек в системе координат: МСК-59, зона 2		
Площадь земельного участка 744 м²		
Обозначение характерных точек границ	Координаты, м	
	X	Y
3367	506330,69	2213497,78
7139	506316,44	2213484,82
7140	506342,92	2213457,92
3138	506357,9	2213471,94
3137	506356,52	2213473,42
3368	506346,49	2213482,39
3367	506330,69	2213497,78
№ участка на чертеже межевания: :8724		
Кадастровый номер земельного участка: 59:32:0680001:8724		
Каталог координат характерных точек в системе координат: МСК-59, зона 2		
Площадь земельного участка 779 м²		

Обозначение характерных точек границ	Координаты, м	
	X	Y
7140	506342,92	2213457,92
7047	506369,86	2213430,5
3139	506384,44	2213444,32
3138	506357,9	2213471,94
7140	506342,92	2213457,92
№ участка на чертеже межевания: :8736		
Кадастровый номер земельного участка: 59:32:0680001:8736		
Каталог координат характерных точек в системе координат: МСК-59, зона 2		
Площадь земельного участка 629 м²		
Обозначение характерных точек границ	Координаты, м	
	X	Y
7141	505904,73	2213379,47
7142	505886,35	2213358,86
7143	505885,79	2213358,23
7144	505886,93	2213356,65
7145	505892,85	2213348,44
7146	505899,28	2213339,03
7147	505905,15	2213343,53
7148	505901,48	2213348,19
7149	505906,58	2213353,64
7150	505908,33	2213356,02
7151	505908,75	2213355,53
7152	505916,06	2213363,59
7153	505920,07	2213368,69
7141	505904,73	2213379,47
№ участка на чертеже межевания: :8742		
Кадастровый номер земельного участка: 59:32:0680001:8742		
Каталог координат характерных точек в системе координат: МСК-59, зона 2		
Площадь земельного участка 2262 м²		
Обозначение характерных точек границ	Координаты, м	
	X	Y
7154	505995,55	2213186,19
7155	505981,48	2213177,81
3320	505990,53	2213171,49
3319	506004,05	2213156,45
3391	506017,85	2213140,47
3390	506035,57	2213121,68
7156	506052,16	2213105,19



7157	506055,55	2213101,82
4516	506072,88	2213084,95
4515	506093,71	2213064,68
4514	506095,53	2213062,88
7158	506133,05	2213026,46
7159	506130,76	2213023,3
7160	506163,28	2212991,19
7161	506160,18	2212987,25
7162	506192,11	2212966,57
7163	506190,64	2212964,2
7164	506196,07	2212960,82
7165	506203,11	2212967,71
2228	506169,9	2212998,73
2227	506141,06	2213028,42
2569	506111,06	2213056,07
1101	506083,96	2213082,33
1100	506055,47	2213109,04
3011	506027,42	2213139,41
7166	505991,63	2213177,28
7154	505995,55	2213186,19
№ участка на чертеже межевания: :8750		
Кадастровый номер земельного участка: 59:32:0680001:8750		
Каталог координат характерных точек в системе координат: МСК-59, зона 2		
Площадь земельного участка 1675 м²		
Обозначение характерных точек границ	Координаты, м	
	X	Y
7167	505964,45	2215684,2
7168	505966,33	2215689,72
7169	505940,48	2215746,24
7170	505937,82	2215747,23
7171	505936,33	2215745,15
7172	505916,32	2215717,21
7173	505890,54	2215771,8
7174	505877,64	2215765,38
7175	505852,27	2215818,86
7176	505858	2215837,31
7177	505876,98	2215857,63
7178	505881,45	2215864,16
7179	505947,37	2215960,47
7180	505944,04	2215962,69
7181	505930,99	2215944,34
7182	505917,93	2215925,99
7183	505879,51	2215868,45
7184	505873,95	2215860,25
6740	505861,49	2215846,76

6739	505857,46	2215841,48
7185	505854,34	2215839,01
7186	505847,96	2215818,25
6344	505846,97	2215817,53
6343	505853,17	2215807,29
7187	505860,82	2215791,2
7188	505862,82	2215787
5012	505868,46	2215775,12
5011	505875,7	2215759,88
7189	505888,63	2215766,41
7190	505914,66	2215711,74
7191	505917,11	2215713,62
7192	505937,45	2215740,33
7193	505938,28	2215741,42
7167	505964,45	2215684,2
№ участка на чертеже межевания: :8753		
Кадастровый номер земельного участка: 59:32:0680001:8753		
Каталог координат характерных точек в системе координат: МСК-59, зона 2		
Площадь земельного участка 1086 м²		
Обозначение характерных точек границ	Координаты, м	
	X	Y
5729	504988,36	2214642,85
7194	504971,22	2214656,5
7195	504956,17	2214636,83
7196	504942,17	2214618,51
7197	504941,4	2214617,5
7198	504957,26	2214603,13
5730	504973,17	2214622,84
5729	504988,36	2214642,85
№ участка на чертеже межевания: :8755		
Кадастровый номер земельного участка: 59:32:0680001:8755		
Каталог координат характерных точек в системе координат: МСК-59, зона 2		
Площадь земельного участка 793 м²		
Обозначение характерных точек границ	Координаты, м	
	X	Y
3184	506524,56	2213480,68
7199	506507,53	2213496,64
7117	506481,58	2213474,35
7116	506483,2	2213472,85
7115	506486,11	2213470,11
7114	506494,62	2213462,4



3179	506498,79	2213458,4
3184	506524,56	2213480,68
№ участка на чертеже межевания: :8756		
Кадастровый номер земельного участка: 59:32:0680001:8756		
Каталог координат характерных точек в системе координат: МСК-59, зона 2		
Площадь земельного участка 857 м²		
Обозначение характерных точек границ	Координаты, м	
	X	Y
7200	506510,01	2213498,83
7199	506507,53	2213496,64
3184	506524,56	2213480,68
3183	506552,62	2213505,54
7201	506535,23	2213520,46
7202	506532,17	2213518,37
7200	506510,01	2213498,83
№ участка на чертеже межевания: :8758		
Кадастровый номер земельного участка: 59:32:0680001:8758		
Каталог координат характерных точек в системе координат: МСК-59, зона 2		
Площадь земельного участка 444 м²		
Обозначение характерных точек границ	Координаты, м	
	X	Y
6971	505263,69	2215029,89
6975	505251,31	2215040,7
5786	505233,82	2215019,68
5785	505245,9	2215009,09
6971	505263,69	2215029,89
№ участка на чертеже межевания: :8759		
Кадастровый номер земельного участка: 59:32:0680001:8759		
Каталог координат характерных точек в системе координат: МСК-59, зона 2		
Площадь земельного участка 602 м²		
Обозначение характерных точек границ	Координаты, м	
	X	Y
5786	505233,82	2215019,68
6975	505251,31	2215040,7
6974	505234,31	2215055,56
5787	505217,65	2215033,95
5786	505233,82	2215019,68
№ участка на чертеже межевания: :8762		

Кадастровый номер земельного участка: 59:32:0680001:8762		
Каталог координат характерных точек в системе координат: МСК-59, зона 2		
Площадь земельного участка 613 м²		
Обозначение характерных точек границ	Координаты, м	
	X	Y
1886	504844,9	2213573,22
1903	504834,3	2213588,82
1902	504842,39	2213594,46
7203	504838,55	2213600,03
7204	504817,91	2213585,06
7205	504826,84	2213573,67
7206	504819,88	2213567,02
7207	504824,5	2213561,58
7208	504815,81	2213554,05
7209	504818,88	2213550,74
7210	504820,11	2213551,81
1887	504843,69	2213572,21
1886	504844,9	2213573,22
№ участка на чертеже межевания: :8763		
Кадастровый номер земельного участка: 59:32:0680001:8763		
Каталог координат характерных точек в системе координат: МСК-59, зона 2		
Площадь земельного участка 323 м²		
Обозначение характерных точек границ	Координаты, м	
	X	Y
7207	504824,5	2213561,58
7206	504819,88	2213567,02
7211	504806,49	2213582,72
7212	504797,91	2213575,64
7213	504808,21	2213562,47
7214	504809,56	2213560,77
7208	504815,81	2213554,05
7207	504824,5	2213561,58
№ участка на чертеже межевания: :8765		
Кадастровый номер земельного участка: 59:32:0680001:8765		
Каталог координат характерных точек в системе координат: МСК-59, зона 2		
Площадь земельного участка 814 м²		
Обозначение характерных точек границ	Координаты, м	
	X	Y



7215	505703,65	2215089,66
7216	505704,44	2215089,03
7217	505710,84	2215097,08
7218	505700,1	2215105,31
4448	505703,64	2215109,54
4447	505696,61	2215115,29
7219	505695,98	2215114,49
7220	505695,19	2215115,11
4446	505695,81	2215115,9
4287	505695,08	2215116,53
4286	505673,38	2215133,6
4285	505668,67	2215137,39
5236	505659,18	2215125,3
7221	505663,96	2215121,6
7222	505672,23	2215114,86
7223	505681,29	2215107,86
7224	505699,68	2215093,67
7225	505699,21	2215093,06
7215	505703,65	2215089,66
№ участка на чертеже межевания: :8766		
Кадастровый номер земельного участка: 59:32:0680001:8766		
Каталог координат характерных точек в системе координат: МСК-59, зона 2		
Площадь земельного участка 67 м²		
Обозначение характерных точек границ	Координаты, м	
	X	Y
7226	505711,01	2215097,29
4442	505712,72	2215102,04
4450	505709,34	2215104,88
4449	505708,57	2215105,51
4448	505703,64	2215109,54
7218	505700,1	2215105,31
7217	505710,84	2215097,08
7226	505711,01	2215097,29
№ участка на чертеже межевания: :8772		
Кадастровый номер земельного участка: 59:32:0680001:8772		
Каталог координат характерных точек в системе координат: МСК-59, зона 2		
Площадь земельного участка 258 м²		
Обозначение характерных точек границ	Координаты, м	
	X	Y
7227	505027,97	2213809,8
7228	505032,85	2213815,49

6707	505026,88	2213820,42
6706	505024,42	2213817,55
6705	505022,73	2213815,57
4379	505004,82	2213793,04
7229	505009,8	2213788,57
7230	505010,96	2213789,86
7227	505027,97	2213809,8
№ участка на чертеже межевания: :8776		
Кадастровый номер земельного участка: 59:32:0680001:8776		
Каталог координат характерных точек в системе координат: МСК-59, зона 2		
Площадь земельного участка 296 м²		
Обозначение характерных точек границ	Координаты, м	
	X	Y
5204	504658,11	2213241,54
5203	504676,12	2213257,73
5824	504669,21	2213265,08
5823	504662,59	2213258,82
5822	504659,21	2213261,85
7231	504649,3	2213251,59
5204	504658,11	2213241,54
№ участка на чертеже межевания: :8783		
Кадастровый номер земельного участка: 59:32:0680001:8783		
Каталог координат характерных точек в системе координат: МСК-59, зона 2		
Площадь земельного участка 297 м²		
Обозначение характерных точек границ	Координаты, м	
	X	Y
6865	505379,6	2213859,91
562	505392,3	2213877,86
502	505381,57	2213885,46
501	505368,25	2213867,87
6865	505379,6	2213859,91
№ участка на чертеже межевания: :8790		
Кадастровый номер земельного участка: 59:32:0680001:8790		
Каталог координат характерных точек в системе координат: МСК-59, зона 2		
Площадь земельного участка 1679 м²		
Обозначение характерных точек границ	Координаты, м	
	X	Y
7232	506302,2	2213109,82





7233	506271,68	2213137,72
7234	506240,52	2213166,09
7235	506210,43	2213191,55
7236	506205,74	2213196,35
7237	506181,25	2213220,05
7238	506154,16	2213248,88
7239	506142,33	2213260,43
7240	506137,23	2213255,78
7241	506143,52	2213250,04
7242	506148,04	2213246,11
3147	506177,22	2213218,06
3146	506206,25	2213188,34
3361	506234,03	2213162,34
3360	506262,89	2213136,03
3460	506292,2	2213109,02
7243	506333,94	2213073,13
7244	506338,78	2213076,84
7232	506302,2	2213109,82
№ участка на чертеже межевания: :8791		
Кадастровый номер земельного участка: 59:32:0680001:8791		
Каталог координат характерных точек в системе координат: МСК-59, зона 2		
Площадь земельного участка 979 м²		
Обозначение характерных точек границ	Координаты, м	
	X	Y
1054	504683,33	2212593,62
2925	504692,24	2212605,13
7245	504700,82	2212617,25
7246	504673,5	2212637,36
7247	504657,16	2212613,44
1055	504657,42	2212613,21
1054	504683,33	2212593,62
№ участка на чертеже межевания: :8796		
Кадастровый номер земельного участка: 59:32:0680001:8796		
Каталог координат характерных точек в системе координат: МСК-59, зона 2		
Площадь земельного участка 565 м²		
Обозначение характерных точек границ	Координаты, м	
	X	Y
7248	505945,03	2215818,75
7249	505943,22	2215803,75
6688	505952,1	2215793,28
6687	505957,23	2215804,38

7250	505969,03	2215825,63
7251	505955,37	2215834,78
7252	505954,23	2215835,53
7248	505945,03	2215818,75
№ участка на чертеже межевания: :8797		
Кадастровый номер земельного участка: 59:32:0680001:8797		
Каталог координат характерных точек в системе координат: МСК-59, зона 2		
Площадь земельного участка 608 м²		
Обозначение характерных точек границ	Координаты, м	
	X	Y
4559	505972,08	2215224,45
4675	505984,72	2215216,16
4674	505995,6	2215233,24
4673	506004,56	2215247,41
7253	505990,39	2215255,97
7254	505988,71	2215253,42
7255	505981,56	2215242,18
4560	505971,01	2215225,15
4559	505972,08	2215224,45
№ участка на чертеже межевания: :8803		
Кадастровый номер земельного участка: 59:32:0680001:8803		
Каталог координат характерных точек в системе координат: МСК-59, зона 2		
Площадь земельного участка 700 м²		
Обозначение характерных точек границ	Координаты, м	
	X	Y
7256	505553,38	2214639,77
7257	505559,82	2214650,69
7258	505561,85	2214652,13
7259	505548,78	2214662,03
7260	505542,87	2214663,58
7261	505537,15	2214664,8
7262	505529,51	2214667,08
7263	505519,9	2214653,51
7264	505544,44	2214638,11
7256	505553,38	2214639,77
№ участка на чертеже межевания: :8804		
Кадастровый номер земельного участка: 59:32:0680001:8804		
Каталог координат характерных точек в системе координат: МСК-59, зона 2		
Площадь земельного участка 708 м²		



Обозначение характерных точек границ	Координаты, м	
	X	Y
7265	505162,38	2213966,86
7266	505176,17	2213983,5
7267	505179,96	2213987,9
6054	505176,95	2213990,59
6053	505172,62	2213994,45
6052	505164,08	2214001,89
6051	505153,34	2214006,64
7268	505151,72	2214000,17
7269	505150,59	2213995,76
7270	505149,31	2213990,11
7271	505151,98	2213974,46
7265	505162,38	2213966,86
№ участка на чертеже межевания: :8806		
Кадастровый номер земельного участка: 59:32:0680001:8806		
Каталог координат характерных точек в системе координат: МСК-59, зона 2		
Площадь земельного участка 190 м²		
Обозначение характерных точек границ	Координаты, м	
	X	Y
7272	505695,28	2213870,19
7273	505683,75	2213899,07
6267	505676,59	2213895,4
6266	505691,92	2213867,71
7272	505695,28	2213870,19
№ участка на чертеже межевания: :8811		
Кадастровый номер земельного участка: 59:32:0680001:8811		
Каталог координат характерных точек в системе координат: МСК-59, зона 2		
Площадь земельного участка 61 м²		
Обозначение характерных точек границ	Координаты, м	
	X	Y
6041	504990,79	2213849,99
7274	504992,37	2213848,43
7275	504994,83	2213847,08
7276	505001,06	2213844,13
6012	505003,93	2213847,02
6042	504994,6	2213854,33
6041	504990,79	2213849,99
№ участка на чертеже межевания: :8814		

Кадастровый номер земельного участка: 59:32:0680001:8814		
Каталог координат характерных точек в системе координат: МСК-59, зона 2		
Площадь земельного участка 9771 м²		
Обозначение характерных точек границ	Координаты, м	
	X	Y
7277	505434,91	2213491,09
6877	505434,11	2213489,9
6878	505433,29	2213488,69
2552	505429,4	2213482,44
2553	505417,03	2213464,79
7278	505406,28	2213448,96
7279	505371,86	2213398,3
7280	505366,77	2213390,8
7281	505346,49	2213405,09
7282	505330,48	2213382,54
7283	505296,91	2213405,91
7284	505374,29	2213518,79
7285	505317,37	2213558,73
7286	505320,22	2213562,95
7287	505322,47	2213566,27
7288	505322,82	2213566,79
7289	505328,14	2213563,24
7290	505342,35	2213553,71
7291	505349,33	2213549,03
7292	505350,47	2213548,26
7293	505351,16	2213547,73
7294	505352,1	2213547,09
7295	505353,05	2213546,44
7296	505364,23	2213538,88
7297	505371,91	2213533,7
7298	505374,28	2213532,1
7299	505417,9	2213502,6
7300	505431,11	2213493,66
7301	505433,89	2213491,78
7302	505434,4	2213491,44
7277	505434,91	2213491,09
№ участка на чертеже межевания: :8815		
Кадастровый номер земельного участка: 59:32:0680001:8815		





Каталог координат характерных точек в системе координат: МСК-59, зона 2		
Площадь земельного участка 3791 м²		
Обозначение характерных точек границ	Координаты, м	
	X	Y
7307	504791,53	2213543,41
7308	504778,72	2213554,55
7309	504774,07	2213558,81
7310	504767,79	2213553,23
7311	504764,84	2213555,71
7312	504747,89	2213536,79
7313	504737,26	2213527,66
7314	504732,9	2213532,53
7315	504718,87	2213522,82
7316	504723,67	2213517,34
7317	504719,23	2213513
7318	504732,72	2213498,72
7319	504737,38	2213493,78
7320	504739,59	2213491,39
7321	504741,69	2213489,42
7322	504739,94	2213486,73
7323	504741,34	2213485,23
7324	504745,99	2213480,26
7325	504748,69	2213477,4
7326	504748,84	2213477,28
7327	504767,24	2213469,43
7328	504768,37	2213469,11
7329	504778,6	2213458,48
7330	504783,9	2213453,48
7331	504791,65	2213460,98
7332	504798,34	2213467,45
7333	504796,36	2213469,46
7334	504800,92	2213473,94
7335	504782,7	2213492,49
7336	504773,74	2213501,61
7337	504761,01	2213511,33
7338	504759,97	2213511,88
7307	504791,53	2213543,41
№ участка на чертеже межевания: :8819		
Кадастровый номер земельного участка: 59:32:0680001:8819		
Каталог координат характерных точек в системе координат: МСК-59, зона 2		
Площадь земельного участка 636 м²		
Обозначение характерных точек границ	Координаты, м	

	X	Y
5403	505652,15	2213830,25
5402	505610,47	2213854,75
5401	505613,86	2213857,96
5400	505626,79	2213870,16
7339	505623,17	2213872,35
7340	505596,65	2213859,98
7341	505596,14	2213859,75
7342	505591,22	2213857,48
7343	505647,8	2213824,82
7344	505649,32	2213826,72
5403	505652,15	2213830,25
№ участка на чертеже межевания: :8823		
Кадастровый номер земельного участка: 59:32:0680001:8823		
Каталог координат характерных точек в системе координат: МСК-59, зона 2		
Площадь земельного участка 200 м²		
Обозначение характерных точек границ	Координаты, м	
	X	Y
3613	505043,77	2213849,4
3612	505041,87	2213851,19
3611	505044,31	2213853,82
7345	505041,04	2213856,36
7346	505031,32	2213846,59
7347	505019,76	2213834,73
3615	505024,81	2213830,12
3614	505035,98	2213841,53
3613	505043,77	2213849,4
№ участка на чертеже межевания: :8824		
Кадастровый номер земельного участка: 59:32:0680001:8824		
Каталог координат характерных точек в системе координат: МСК-59, зона 2		
Площадь земельного участка 1460 м²		
Обозначение характерных точек границ	Координаты, м	
	X	Y
Контур 1		
1826	505114,24	2213801,82
7348	505093,32	2213770,75
815	505049,34	2213809,63
798	505051,04	2213811,33
799	505054,37	2213814,66
800	505056,72	2213812,12
801	505062,8	2213816,72



6914	505074,78	2213805,23
6913	505078,2	2213803,21
1822	505085,79	2213811,83
1823	505101,1	2213806,42
1824	505107,07	2213805,6
1825	505109,31	2213805,01
1826	505114,24	2213801,82
7349	505071,86	2213791,06
7350	505072,57	2213791,76
7351	505071,86	2213792,46
7352	505071,16	2213791,76
7349	505071,86	2213791,06
Контур 2		
6464	505075,2	2213748,85
7353	505088,22	2213763,79
7354	505083,47	2213768,81
6465	505069,2	2213755,35
6464	505075,2	2213748,85
№ участка на чертеже межевания: :8825		
Кадастровый номер земельного участка: 59:32:0680001:8825		
Каталог координат характерных точек в системе координат: МСК-59, зона 2		
Площадь земельного участка 42 м²		
Обозначение характерных точек границ	Координаты, м	
	X	Y
Контур 1		
1	505253,87	2213341,51
2	505253,87	2213342,52
3	505252,89	2213342,52
4	505252,89	2213341,51
1	505253,87	2213341,51
Контур 2		
5	505309,59	2213262,08
6	505309,59	2213263,09
7	505308,61	2213263,09
8	505308,61	2213262,08
5	505309,59	2213262,08
Контур 3		
9	505270,43	2213329,60
10	505270,43	2213330,61
11	505269,45	2213330,61
12	505269,45	2213329,60
9	505270,43	2213329,60
Контур 4		
13	505381,17	2213254,51

14	505381,72	2213255,34
15	505380,92	2213255,9
16	505380,37	2213255,06
13	505381,17	2213254,51
Контур 5		
17	505319,91	2213274,52
18	505318,25	2213275,6
19	505315,7	2213272,05
20	505317,44	2213270,86
17	505319,91	2213274,52
Контур 6		
21	505325,74	2213299,58
22	505335,01	2213292,8
23	505336,35	2213294,75
24	505327,48	2213301,78
21	505325,74	2213299,58
№ участка на чертеже межевания: :8826		
Кадастровый номер земельного участка: 59:32:0680001:8826		
Каталог координат характерных точек в системе координат: МСК-59, зона 2		
Площадь земельного участка 695 м²		
Обозначение характерных точек границ	Координаты, м	
	X	Y
7367	505432,76	2214387,49
7368	505435,74	2214389,07
7369	505445,11	2214396,71
7370	505443,61	2214413,69
7371	505442,65	2214425,59
7372	505442,18	2214430,73
7373	505444,15	2214435,85
7374	505429,31	2214434,24
7375	505429,98	2214426,7
7376	505425,16	2214414,17
7377	505427,88	2214397,41
7367	505432,76	2214387,49
№ участка на чертеже межевания: :8828		
Кадастровый номер земельного участка: 59:32:0680001:8828		
Каталог координат характерных точек в системе координат: МСК-59, зона 2		
Площадь земельного участка 39 м²		
Обозначение характерных точек границ	Координаты, м	
	X	Y
Контур 1		



1	504730,29	2212794,34
2	504732,85	2212797,05
3	504725,92	2212803,97
4	504723,18	2212801,02
1	504730,29	2212794,34
Контур 2		
5	504735,57	2212794,92
6	504735,57	2212795,92
7	504734,59	2212795,92
8	504734,59	2212794,92
5	504735,57	2212794,92
№ участка на чертеже межевания: :8829		
Кадастровый номер земельного участка: 59:32:0680001:8829		
Каталог координат характерных точек в системе координат: МСК-59, зона 2		
Площадь земельного участка 976 м²		
Обозначение характерных точек границ	Координаты, м	
	X	Y
7382	504737,08	2213410,18
7383	504736,57	2213410,74
7384	504732,56	2213415,22
7385	504726,26	2213421,72
7386	504725,9	2213422,26
7387	504722,13	2213425,66
7388	504719,15	2213428,34
7389	504700,99	2213444,63
7390	504690,35	2213457,65
7391	504680,53	2213448,75
7392	504691,18	2213435,4
7393	504698,52	2213427,19
7394	504706,73	2213418,33
7395	504709,02	2213416,76
7396	504711,64	2213414,82
7397	504716,09	2213410,61
7398	504726,17	2213399,43
7382	504737,08	2213410,18
№ участка на чертеже межевания: :8830		
Кадастровый номер земельного участка: 59:32:0680001:8830		
Каталог координат характерных точек в системе координат: МСК-59, зона 2		
Площадь земельного участка 1065 м²		
Обозначение характерных точек границ	Координаты, м	
	X	Y

7399	504740,28	2213413,24
7400	504747,87	2213420,1
7401	504746,65	2213421,41
7402	504733,06	2213436,05
7403	504730,34	2213438,99
7404	504713,86	2213456,74
7405	504707,95	2213463,21
7406	504702,55	2213468,71
7390	504690,35	2213457,65
7389	504700,99	2213444,63
7388	504719,15	2213428,34
7387	504722,13	2213425,66
7386	504725,9	2213422,26
7385	504726,26	2213421,72
7384	504732,56	2213415,22
7383	504736,57	2213410,74
7382	504737,08	2213410,18
7399	504740,28	2213413,24
№ участка на чертеже межевания: :8864		
Кадастровый номер земельного участка: 59:32:0680001:8864		
Каталог координат характерных точек в системе координат: МСК-59, зона 2		
Площадь земельного участка 1228 м²		
Обозначение характерных точек границ	Координаты, м	
	X	Y
7055	505594,51	2212553,29
6839	505598,45	2212547,5
6840	505631,32	2212575,08
7407	505612,9	2212599,48
7408	505593,88	2212581,57
7056	505583,22	2212570,97
7055	505594,51	2212553,29
№ участка на чертеже межевания: :8865		
Кадастровый номер земельного участка: 59:32:0680001:8865		
Каталог координат характерных точек в системе координат: МСК-59, зона 2		
Площадь земельного участка 36 м²		
Обозначение характерных точек границ	Координаты, м	
	X	Y
Контур 1		
7427	505536,1	2213970,22
7428	505537,08	2213969,7
7429	505536,34	2213968,31



7430	505535,35	2213968,83
7427	505536,1	2213970,22
Контур 2		
7431	505390,98	2213991,71
7432	505389,96	2213991,71
7433	505389,96	2213990,64
7434	505390,98	2213990,64
7431	505390,98	2213991,71
Контур 3		
7435	505498,48	2213993,63
7436	505496,51	2213990,05
7437	505502,74	2213986,74
7438	505504,52	2213989,88
7435	505498,48	2213993,63
Контур 4		
7439	505318,55	2214034,45
7440	505317,53	2214034,45
7441	505317,53	2214033,38
7442	505318,55	2214033,38
7439	505318,55	2214034,45
Контур 5		
7443	505306,74	2214056,35
7444	505305,72	2214056,35
7445	505305,72	2214055,28
7446	505306,74	2214055,28
7443	505306,74	2214056,35
Контур 6		
7447	505499,58	2214076,9
7448	505498,56	2214076,9
7449	505498,56	2214075,83
7450	505499,58	2214075,83
7447	505499,58	2214076,9
Контур 7		
7451	505308,08	2214078,68
7452	505307,06	2214078,68
7453	505307,06	2214077,61
7454	505308,08	2214077,61
7451	505308,08	2214078,68
Контур 8		
3853	505331,35	2214112,22
3854	505330,33	2214112,22
3851	505330,33	2214111,15
3852	505331,35	2214111,15
3853	505331,35	2214112,22
№ участка на чертеже межевания: :8866		
Кадастровый номер земельного участка: 59:32:0680001:8866		

Каталог координат характерных точек в системе координат: МСК-59, зона 2		
Площадь земельного участка 22 м²		
Обозначение характерных точек границ	Координаты, м	
	X	Y
Контур 1		
1838	505396,61	2213233,12
2920	505397,35	2213232,64
2921	505396,7	2213231,59
1837	505395,91	2213232,14
1838	505396,61	2213233,12
Контур 2		
3336	505493,47	2213480,21
3337	505492,47	2213480,21
3334	505492,47	2213479,14
3335	505493,47	2213479,14
3336	505493,47	2213480,21
Контур 3		
7455	505359,11	2213568,73
7456	505358,07	2213568,73
7457	505358,07	2213567,64
7458	505359,11	2213567,64
7455	505359,11	2213568,73
Контур 4		
7459	505525,47	2213587,35
7460	505524,92	2213586,28
7461	505526,58	2213585,42
7462	505527,13	2213586,5
7459	505525,47	2213587,35
Контур 5		
7463	505409,96	2213598,41
7464	505408,92	2213598,41
7465	505408,92	2213597,34
7466	505409,96	2213597,34
7463	505409,96	2213598,41
Контур 6		
7467	505412,34	2213598,54
7468	505411,3	2213598,54
7469	505411,3	2213597,46
7470	505412,34	2213597,46
7467	505412,34	2213598,54
Контур 7		
7471	505383,16	2213599,55
7472	505382,17	2213599,55
7473	505382,17	2213598,55
7474	505383,16	2213598,55
7471	505383,16	2213599,55



Контур 8		
7475	505593,6	2213708,57
7476	505593,07	2213707,62
7477	505594,01	2213707,11
7478	505594,53	2213708,05
7475	505593,6	2213708,57
Контур 9		
7479	505320,5	2213708,93
7480	505319,5	2213708,93
7481	505319,5	2213707,9
7482	505320,5	2213707,9
7479	505320,5	2213708,93
Контур 10		
7483	505254,59	2213751,62
7484	505253,57	2213751,62
7485	505253,57	2213750,58
7486	505254,59	2213750,58
7487	505254,59	2213751,22
7483	505254,59	2213751,62
Контур 11		
7488	505266,16	2213765,05
7489	505265,18	2213765,05
7490	505265,18	2213764,04
7491	505266,16	2213764,04
7488	505266,16	2213765,05
Контур 12		
507	505433,1	2213779,42
7492	505432,66	2213776,64
7493	505435,14	2213776,24
508	505435,56	2213779,02
507	505433,1	2213779,42
Контур 13		
7494	505639,41	2213780,42
7495	505638,45	2213780,42
7496	505638,45	2213779,41
7497	505639,41	2213779,41
7494	505639,41	2213780,42
Контур 14		
7498	505644,54	2213788,15
7499	505643,58	2213788,15
7500	505643,58	2213787,14
7501	505644,54	2213787,14
7498	505644,54	2213788,15
№ участка на чертеже межевания: :8873		
Кадастровый номер земельного участка: 59:32:0680001:8873		
Каталог координат характерных точек в системе координат: МСК-59, зона 2		

Площадь земельного участка 601 м²		
Обозначение характерных точек границ	Координаты, м	
	X	Y
7432	505422,5	2214628,26
7433	505412,17	2214640,62
7434	505406,49	2214636,41
7435	505397,67	2214629,52
7436	505385,86	2214619,63
7437	505386,44	2214617,36
7438	505394,5	2214605,18
7439	505400,23	2214609,58
7440	505409,48	2214616,57
7441	505419,17	2214624,99
7432	505422,5	2214628,26
№ участка на чертеже межевания: :8874		
Кадастровый номер земельного участка: 59:32:0680001:8874		
Каталог координат характерных точек в системе координат: МСК-59, зона 2		
Площадь земельного участка 114 м²		
Обозначение характерных точек границ	Координаты, м	
	X	Y
Контур 1		
1	506018,38	2215761,09
2	506018,38	2215762,13
3	506019,39	2215762,13
4	506019,39	2215761,09
1	506018,38	2215761,09
Контур 2		
5	505988,82	2215670,55
6	505988,82	2215671,59
7	505989,83	2215671,59
8	505989,83	2215670,55
5	505988,82	2215670,55
Контур 3		
9	505819,29	2215252,72
10	505819,29	2215253,76
11	505820,3	2215253,76
12	505820,3	2215252,72
9	505819,29	2215252,72
Контур 4		
13	505809,78	2215237,37
14	505809,78	2215238,41
15	505810,79	2215238,41
16	505810,79	2215237,37



13	505809,78	2215237,37
Контур 5		
17	505787,46	2215201,24
18	505787,46	2215202,28
19	505788,47	2215202,28
20	505788,47	2215201,24
17	505787,46	2215201,24
Контур 6		
21	505705,64	2215051,5
22	505705,64	2215052,54
23	505706,65	2215052,54
24	505706,65	2215051,5
21	505705,64	2215051,5
Контур 7		
25	505695,52	2215036,64
26	505696,12	2215037,49
27	505695,29	2215038,07
28	505694,69	2215037,22
25	505695,52	2215036,64
Контур 8		
29	505948,74	2215536,78
30	505948,74	2215537,82
31	505949,75	2215537,82
32	505949,75	2215536,78
29	505948,74	2215536,78
Контур 9		
33	505839,85	2215283,93
34	505839,85	2215284,97
35	505840,86	2215284,97
36	505840,86	2215283,93
33	505839,85	2215283,93
Контур 10		
37	505809,98	2215184,58
38	505809,98	2215185,62
39	505810,99	2215185,62
40	505810,99	2215184,58
37	505809,98	2215184,58
Контур 11		
41	505578,56	2214074,25
42	505578,56	2214075,27
43	505579,57	2214075,27
44	505579,57	2214074,25
41	505578,56	2214074,25
Контур 12		
45	505991,61	2215678,27
46	505991,61	2215679,31
47	505992,62	2215679,31

48	505992,62	2215678,27
45	505991,61	2215678,27
Контур 13		
49	505916,01	2215415,01
50	505916,01	2215416,05
51	505917,02	2215416,05
52	505917,02	2215415,01
49	505916,01	2215415,01
Контур 14		
53	505872,43	2215337,36
54	505872,43	2215338,4
55	505873,44	2215338,4
56	505873,44	2215337,36
53	505872,43	2215337,36
Контур 15		
57	505852,45	2215305,13
58	505852,45	2215306,17
59	505853,46	2215306,17
60	505853,46	2215305,13
57	505852,45	2215305,13
Контур 16		
61	505681,75	2214894,69
62	505681,75	2214895,73
63	505682,76	2214895,73
64	505682,76	2214894,69
61	505681,75	2214894,69
Контур 17		
65	505640,84	2214434,53
66	505641,18	2214435,52
67	505640,23	2214435,85
68	505639,89	2214434,87
65	505640,84	2214434,53
Контур 18		
69	505993,54	2215684,95
70	505993,54	2215685,99
71	505994,55	2215685,99
72	505994,55	2215684,95
69	505993,54	2215684,95
Контур 19		
73	505979,05	2215638,9
74	505979,05	2215639,94
75	505980,06	2215639,94
76	505980,06	2215638,9
73	505979,05	2215638,9
Контур 20		
77	505936,52	2215487,4
78	505936,52	2215488,44





79	505937,53	2215488,44
80	505937,53	2215487,4
77	505936,52	2215487,4
Контур 21		
81	505934	2215471,25
82	505934	2215472,29
83	505935,01	2215472,29
84	505935,01	2215471,25
81	505934	2215471,25
Контур 22		
85	505857,13	2215312,9
86	505857,13	2215313,94
87	505858,14	2215313,94
88	505858,14	2215312,9
85	505857,13	2215312,9
Контур 23		
89	505791,67	2215200,73
90	505791,67	2215201,77
91	505792,68	2215201,77
92	505792,68	2215200,73
89	505791,67	2215200,73
Контур 24		
93	505756,24	2215116,15
94	505756,24	2215117,19
95	505757,25	2215117,19
96	505757,25	2215116,15
93	505756,24	2215116,15
Контур 25		
97	505643,7	2214575,39
98	505643,7	2214576,43
99	505642,69	2214576,43
100	505642,69	2214575,39
97	505643,7	2214575,39
Контур 26		
101	505630,14	2214402,27
102	505630,14	2214403,31
103	505629,13	2214403,31
104	505629,13	2214402,27
101	505630,14	2214402,27
Контур 27		
105	505626,57	2214389,5
106	505626,57	2214390,54
107	505625,56	2214390,54
108	505625,56	2214389,5
105	505626,57	2214389,5
Контур 28		
109	505552,74	2213991,75

110	505552,74	2213992,79
111	505553,75	2213992,79
112	505553,75	2213991,75
109	505552,74	2213991,75
Контур 29		
113	505988,39	2215669,06
114	505988,39	2215670,1
115	505989,4	2215670,1
116	505989,4	2215669,06
113	505988,39	2215669,06
Контур 30		
117	505889,91	2215365,04
118	505889,91	2215366,09
119	505890,92	2215366,09
120	505890,92	2215365,04
117	505889,91	2215365,04
Контур 31		
121	505803,87	2215189,82
122	505803,87	2215190,86
123	505804,88	2215190,86
124	505804,88	2215189,82
121	505803,87	2215189,82
Контур 32		
125	505688,08	2215028,2
126	505688,08	2215029,24
127	505689,09	2215029,24
128	505689,09	2215028,2
125	505688,08	2215028,2
Контур 33		
129	505686,63	2214980,47
130	505686,63	2214981,51
131	505687,64	2214981,51
132	505687,64	2214980,47
129	505686,63	2214980,47
Контур 34		
133	505685,02	2214950,58
134	505685,02	2214951,62
135	505686,03	2214951,62
136	505686,03	2214950,58
133	505685,02	2214950,58
Контур 35		
137	505686,43	2214940,04
138	505686,43	2214941,08
139	505687,44	2214941,08
140	505687,44	2214940,04
137	505686,43	2214940,04
Контур 36		
141	505658,11	2214485,47



142	505658,11	2214486,51
143	505657,1	2214486,51
144	505657,1	2214485,47
141	505658,11	2214485,47
Контур 37		
145	505645,23	2214445,66
146	505645,23	2214446,7
147	505644,22	2214446,7
148	505644,22	2214445,66
145	505645,23	2214445,66
Контур 38		
149	505623,85	2214378,17
150	505623,85	2214379,21
151	505622,84	2214379,21
152	505622,84	2214378,17
149	505623,85	2214378,17
Контур 39		
153	505517,84	2214225,57
154	505517,84	2214226,59
155	505518,85	2214226,59
156	505518,85	2214225,57
153	505517,84	2214225,57
Контур 40		
157	505531,24	2214052,68
158	505531,24	2214053,73
159	505532,25	2214053,73
160	505532,25	2214052,68
157	505531,24	2214052,68
Контур 41		
161	506020,6	2215767,45
162	506020,6	2215768,49
163	506021,61	2215768,49
164	506021,61	2215767,45
161	506020,6	2215767,45
Контур 42		
165	506007,04	2215726,32
166	506007,04	2215727,36
167	506008,05	2215727,36
168	506008,05	2215726,32
165	506007,04	2215726,32
Контур 43		
169	505901,35	2215392,96
170	505899,41	2215389,1
171	505902,42	2215387,59
172	505904,36	2215391,45
169	505901,35	2215392,96
Контур 44		
173	505832,62	2215274,4

174	505832,62	2215275,44
175	505833,63	2215275,44
176	505833,63	2215274,4
173	505832,62	2215274,4
Контур 45		
177	505790,4	2215199,02
178	505790,4	2215200,06
179	505791,41	2215200,06
180	505791,41	2215199,02
177	505790,4	2215199,02
Контур 46		
181	505792,82	2215199,89
182	505792,82	2215200,93
183	505793,83	2215200,93
184	505793,83	2215199,89
181	505792,82	2215199,89
Контур 47		
185	505786,57	2215155,04
186	505786,57	2215156,08
187	505787,58	2215156,08
188	505787,58	2215155,04
185	505786,57	2215155,04
Контур 48		
189	506022,75	2215774,06
190	506022,75	2215775,11
191	506023,76	2215775,11
192	506023,76	2215774,06
189	506022,75	2215774,06
Контур 49		
193	506016,18	2215754,14
194	506016,18	2215755,18
195	506017,19	2215755,18
196	506017,19	2215754,14
193	506016,18	2215754,14
Контур 50		
197	505996,12	2215693,32
198	505996,12	2215694,36
199	505997,13	2215694,36
200	505997,13	2215693,32
197	505996,12	2215693,32
Контур 51		
201	505973,41	2215620,66
202	505973,41	2215621,7
203	505974,42	2215621,7
204	505974,42	2215620,66
201	505973,41	2215620,66
Контур 52		
205	505965,77	2215595,49





206	505965,77	2215596,53
207	505966,78	2215596,53
208	505966,78	2215595,49
205	505965,77	2215595,49
Контур 53		
209	505956,31	2215563,09
210	505956,31	2215564,13
211	505957,32	2215564,13
212	505957,32	2215563,09
209	505956,31	2215563,09
Контур 54		
213	505926,61	2215445,31
214	505926,61	2215446,35
215	505927,62	2215446,35
216	505927,62	2215445,31
213	505926,61	2215445,31
Контур 55		
217	505834,19	2215276,34
218	505834,19	2215277,38
219	505835,2	2215277,38
220	505835,2	2215276,34
217	505834,19	2215276,34
Контур 56		
221	505804,61	2215191,14
222	505804,61	2215192,18
223	505805,62	2215192,18
224	505805,62	2215191,14
221	505804,61	2215191,14
Контур 57		
225	505663,07	2214505,19
226	505664,08	2214505,19
227	505664,08	2214506,23
228	505663,07	2214506,23
225	505663,07	2214505,19
Контур 58		
229	505621,58	2214370,17
230	505621,58	2214371,21
231	505620,57	2214371,21
232	505620,57	2214370,17
229	505621,58	2214370,17
Контур 59		
233	506008,24	2215730,62
234	506008,24	2215731,66
235	506009,25	2215731,66
236	506009,25	2215730,62
233	506008,24	2215730,62
Контур 60		
237	505997,91	2215698,83

238	505997,91	2215699,87
239	505998,92	2215699,87
240	505998,92	2215698,83
237	505997,91	2215698,83
Контур 61		
241	505961,82	2215595,31
242	505957,74	2215596,85
243	505954,98	2215589,52
244	505959,05	2215587,98
241	505961,82	2215595,31
Контур 62		
245	505836,19	2215278,34
246	505836,19	2215279,38
247	505837,2	2215279,38
248	505837,2	2215278,34
245	505836,19	2215278,34
Контур 63		
249	505748,71	2215106,46
250	505748,71	2215107,5
251	505749,72	2215107,5
252	505749,72	2215106,46
249	505748,71	2215106,46
Контур 64		
253	505663,86	2214514,72
254	505663,86	2214515,76
255	505662,85	2214515,76
256	505662,85	2214514,72
253	505663,86	2214514,72
№ участка на чертеже межевания: :8880		
Кадастровый номер земельного участка: 59:32:0680001:8880		
Каталог координат характерных точек в системе координат: МСК-59, зона 2		
Площадь земельного участка 627 м²		
Обозначение характерных точек границ	Координаты, м	
	X	Y
7494	505232,51	2213974,06
2205	505241,74	2213986,88
2216	505240,89	2213987,52
2215	505240,24	2213988,02
2214	505223,02	2214001,12
2213	505219,82	2214003,55
2212	505204,43	2214015,35
7495	505202,34	2214006,86
7496	505212,53	2213999,39
7497	505209,2	2213995,3



7498	505207,1	2213992,73
7499	505216,11	2213985,36
7500	505220,9	2213981,43
7501	505222,58	2213980,37
7502	505223,82	2213979,59
7503	505229,02	2213976,26
7504	505230,36	2213975,42
7494	505232,51	2213974,06
№ участка на чертеже межевания: :8881		
Кадастровый номер земельного участка: 59:32:0680001:8881		
Каталог координат характерных точек в системе координат: МСК-59, зона 2		
Площадь земельного участка 556 м²		
Обозначение характерных точек границ	Координаты, м	
	X	Y
7505	505221,52	2213958,32
7494	505232,51	2213974,06
7504	505230,36	2213975,42
7503	505229,02	2213976,26
7502	505223,82	2213979,59
7501	505222,58	2213980,37
7500	505220,9	2213981,43
7499	505216,11	2213985,36
7498	505207,1	2213992,73
7506	505203,71	2213988,56
7507	505198,16	2213981,75
7508	505196,88	2213980,01
7509	505197,68	2213979,41
7510	505205,2	2213972,69
7511	505217,64	2213961,74
7505	505221,52	2213958,32
№ участка на чертеже межевания: :8883		
Кадастровый номер земельного участка: 59:32:0680001:8883		
Каталог координат характерных точек в системе координат: МСК-59, зона 2		
Площадь земельного участка 790 м²		
Обозначение характерных точек границ	Координаты, м	
	X	Y
7512	505423,7	2214327,06
7513	505414,72	2214348,61
7514	505404,99	2214339,88
7515	505379,88	2214330,93
7516	505382,96	2214322,55

7517	505386,85	2214311,99
7518	505401,68	2214318,05
7512	505423,7	2214327,06
№ участка на чертеже межевания: :8909		
Кадастровый номер земельного участка: 59:32:0680001:8909		
Каталог координат характерных точек в системе координат: МСК-59, зона 2		
Площадь земельного участка 12 м²		
Обозначение характерных точек границ	Координаты, м	
	X	Y
829	505575,63	2212679,18
7519	505575,74	2212679,01
7520	505598,58	2212693,14
830	505598,18	2212693,73
829	505575,63	2212679,18
№ участка на чертеже межевания: :8910		
Кадастровый номер земельного участка: 59:32:0680001:8910		
Каталог координат характерных точек в системе координат: МСК-59, зона 2		
Площадь земельного участка 626 м²		
Обозначение характерных точек границ	Координаты, м	
	X	Y
5794	505167,99	2214973,06
5797	505180,21	2214988,62
7521	505156,41	2215009,65
7522	505144,56	2214993,22
5794	505167,99	2214973,06
№ участка на чертеже межевания: :8911		
Кадастровый номер земельного участка: 59:32:0680001:8911		
Каталог координат характерных точек в системе координат: МСК-59, зона 2		
Площадь земельного участка 638 м²		
Обозначение характерных точек границ	Координаты, м	
	X	Y
5795	505155,19	2214956,74
5794	505167,99	2214973,06
7522	505144,56	2214993,22
6700	505132,02	2214976,4
5795	505155,19	2214956,74
№ участка на чертеже межевания: :8980		



Кадастровый номер земельного участка: 59:32:0680001:8980		
Каталог координат характерных точек в системе координат: МСК-59, зона 2		
Площадь земельного участка 699 м²		
Обозначение характерных точек границ	Координаты, м	
	X	Y
6749	505006,78	2214819,49
7523	504972,54	2214845,78
7524	504963,09	2214832,8
6750	504997,6	2214806,14
6749	505006,78	2214819,49
№ участка на чертеже межевания: :8981		
Кадастровый номер земельного участка: 59:32:0680001:8981		
Каталог координат характерных точек в системе координат: МСК-59, зона 2		
Площадь земельного участка 814 м²		
Обозначение характерных точек границ	Координаты, м	
	X	Y
7525	504951,98	2214816,78
6751	504987,5	2214791,44
6750	504997,6	2214806,14
7524	504963,09	2214832,8
7525	504951,98	2214816,78
№ участка на чертеже межевания: :8983		
Кадастровый номер земельного участка: 59:32:0680001:8983		
Каталог координат характерных точек в системе координат: МСК-59, зона 2		
Площадь земельного участка 851 м²		
Обозначение характерных точек границ	Координаты, м	
	X	Y
7526	504929,87	2214784,93
7527	504965,25	2214759,67
7528	504976,54	2214775,7
7529	504941,02	2214800,93
7526	504929,87	2214784,93
№ участка на чертеже межевания: :8984		
Кадастровый номер земельного участка: 59:32:0680001:8984		
Каталог координат характерных точек в системе координат: МСК-59, зона 2		
Площадь земельного участка 838 м²		

Обозначение характерных точек границ	Координаты, м	
	X	Y
7529	504941,02	2214800,93
7528	504976,54	2214775,7
6752	504983,33	2214785,46
6751	504987,5	2214791,44
7525	504951,98	2214816,78
7529	504941,02	2214800,93
№ участка на чертеже межевания: :8992		
Кадастровый номер земельного участка: 59:32:0680001:8992		
Каталог координат характерных точек в системе координат: МСК-59, зона 2		
Площадь земельного участка 1047 м²		
Обозначение характерных точек границ	Координаты, м	
	X	Y
7530	504659,17	2212507,51
1787	504668,83	2212521,29
1786	504617,28	2212557,41
7531	504607,92	2212543,86
7530	504659,17	2212507,51
№ участка на чертеже межевания: :8993		
Кадастровый номер земельного участка: 59:32:0680001:8993		
Каталог координат характерных точек в системе координат: МСК-59, зона 2		
Площадь земельного участка 1435 м²		
Обозначение характерных точек границ	Координаты, м	
	X	Y
4017	504646,57	2212488,69
4599	504657,54	2212505,08
4598	504657,71	2212505,33
7530	504659,17	2212507,51
7531	504607,92	2212543,86
2287	504594,92	2212525,14
2286	504620,23	2212507,16
4017	504646,57	2212488,69
№ участка на чертеже межевания: :8995		
Кадастровый номер земельного участка: 59:32:0680001:8995		
Каталог координат характерных точек в системе координат: МСК-59, зона 2		
Площадь земельного участка 545 м²		



Обозначение характерных точек границ	Координаты, м	
	X	Y
7532	505850,26	2213188,67
7533	505869,83	2213213,25
7534	505866,62	2213216,82
7535	505859,56	2213224,68
7536	505853,32	2213217,28
7537	505834,88	2213194,82
7532	505850,26	2213188,67
№ участка на чертеже межевания: :8997		
Кадастровый номер земельного участка: 59:32:0680001:8997		
Каталог координат характерных точек в системе координат: МСК-59, зона 2		
Площадь земельного участка 1165 м²		
Обозначение характерных точек границ	Координаты, м	
	X	Y
3750	504396,57	2212587,08
3749	504391,67	2212594,74
1078	504396,1	2212597,02
1077	504383,69	2212607,01
2384	504383,53	2212606,65
2377	504379,57	2212602,52
2378	504378,81	2212603,07
7538	504360,59	2212583,17
7539	504358,36	2212580,74
7540	504380,26	2212557,92
7541	504395,76	2212570,28
3745	504403,79	2212576,28
3750	504396,57	2212587,08
№ участка на чертеже межевания: :8998		
Кадастровый номер земельного участка: 59:32:0680001:8998		
Каталог координат характерных точек в системе координат: МСК-59, зона 2		
Площадь земельного участка 1038 м²		
Обозначение характерных точек границ	Координаты, м	
	X	Y
7542	504407,22	2212561,07
7541	504395,76	2212570,28
7540	504380,26	2212557,92
7543	504386,41	2212550,88
7544	504413,34	2212520,02
7545	504419,74	2212524,83

7546	504426,65	2212530,02
7547	504413,69	2212553,76
7548	504409,53	2212558,46
7542	504407,22	2212561,07
№ участка на чертеже межевания: :9000		
Кадастровый номер земельного участка: 59:32:0680001:9000		
Каталог координат характерных точек в системе координат: МСК-59, зона 2		
Площадь земельного участка 1083 м²		
Обозначение характерных точек границ	Координаты, м	
	X	Y
1084	504230,39	2212746,66
1083	504248,53	2212770,69
7549	504216,55	2212795,65
7550	504205,98	2212779,24
7551	504211,51	2212775,54
7552	504212,91	2212772,33
7553	504213,84	2212769,77
7554	504213,13	2212766,75
7555	504209,35	2212760,59
1084	504230,39	2212746,66
№ участка на чертеже межевания: :9002		
Кадастровый номер земельного участка: 59:32:0680001:9002		
Каталог координат характерных точек в системе координат: МСК-59, зона 2		
Площадь земельного участка 382 м²		
Обозначение характерных точек границ	Координаты, м	
	X	Y
7556	505192,85	2213452,5
7557	505187,86	2213453,63
7558	505183,44	2213452,97
7559	505179,45	2213452,37
7560	505161,1	2213449,61
7561	505158,13	2213447,03
7562	505156,99	2213446,01
1408	505176,07	2213432,24
1407	505176,76	2213433,08
1406	505179,31	2213436,17
1405	505182,81	2213440,38
1404	505186,15	2213445,14
7556	505192,85	2213452,5
№ участка на чертеже межевания: :9006		



Кадастровый номер земельного участка: 59:32:0680001:9006		
Каталог координат характерных точек в системе координат: МСК-59, зона 2		
Площадь земельного участка 757 м²		
Обозначение характерных точек границ	Координаты, м	
	X	Y
1088	505774,84	2212628,19
4386	505754,52	2212652,23
4385	505736,04	2212636,43
1092	505754,44	2212613,24
1089	505767,85	2212623,08
1088	505774,84	2212628,19
№ участка на чертеже межевания: :9007		
Кадастровый номер земельного участка: 59:32:0680001:9007		
Каталог координат характерных точек в системе координат: МСК-59, зона 2		
Площадь земельного участка 775 м²		
Обозначение характерных точек границ	Координаты, м	
	X	Y
1087	505793,58	2212641,91
4381	505772,83	2212668,42
4386	505754,52	2212652,23
1088	505774,84	2212628,19
1087	505793,58	2212641,91
№ участка на чертеже межевания: :9019		
Кадастровый номер земельного участка: 59:32:0680001:9019		
Каталог координат характерных точек в системе координат: МСК-59, зона 2		
Площадь земельного участка 1013 м²		
Обозначение характерных точек границ	Координаты, м	
	X	Y
7563	504634,55	2212940,03
7564	504617,71	2212953,33
7565	504589	2212916,34
7566	504606,44	2212903,27
7567	504622,73	2212924,15
7563	504634,55	2212940,03
№ участка на чертеже межевания: :9029		
Кадастровый номер земельного участка: 59:32:0680001:9029		

Каталог координат характерных точек в системе координат: МСК-59, зона 2		
Площадь земельного участка 1393 м²		
Обозначение характерных точек границ	Координаты, м	
	X	Y
7568	506233,84	2212972,57
7569	506235,05	2212962,53
7570	506236,5	2212959,42
7571	506256,62	2212943,31
7572	506284,27	2212974,95
7573	506256,14	2212993,94
7568	506233,84	2212972,57
№ участка на чертеже межевания: :9030		
Кадастровый номер земельного участка: 59:32:0680001:9030		
Каталог координат характерных точек в системе координат: МСК-59, зона 2		
Площадь земельного участка 1387 м²		
Обозначение характерных точек границ	Координаты, м	
	X	Y
7572	506284,27	2212974,95
7574	506312,89	2213007,69
7575	506287,59	2213024,62
7573	506256,14	2212993,94
7572	506284,27	2212974,95
№ участка на чертеже межевания: :9058		
Кадастровый номер земельного участка: 59:32:0680001:9058		
Каталог координат характерных точек в системе координат: МСК-59, зона 2		
Площадь земельного участка 916 м²		
Обозначение характерных точек границ	Координаты, м	
	X	Y
6399	504810,52	2214385,65
7576	504828,95	2214409,74
7577	504847,38	2214433,82
7578	504865,93	2214457,85
7579	504858,8	2214465,17
7580	504840,36	2214441,08
7581	504821,93	2214416,99
6400	504802,93	2214392,32
6399	504810,52	2214385,65
№ участка на чертеже межевания: :9078		



Кадастровый номер земельного участка: 59:32:0680001:9078		
Каталог координат характерных точек в системе координат: МСК-59, зона 2		
Площадь земельного участка 865 м²		
Обозначение характерных точек границ	Координаты, м	
	X	Y
7582	505919,86	2213241,66
7073	505898,53	2213265,9
7072	505896,34	2213268,14
7071	505893,35	2213266,13
7070	505892,59	2213265,75
7069	505882,76	2213259,27
7583	505887,05	2213253,54
7584	505883,97	2213248,47
7585	505881,65	2213245,85
7586	505896,54	2213230,17
7587	505897,68	2213228,96
7588	505901,2	2213225,2
7582	505919,86	2213241,66
№ участка на чертеже межевания: :9086		
Кадастровый номер земельного участка: 59:32:0680001:9086		
Каталог координат характерных точек в системе координат: МСК-59, зона 2		
Площадь земельного участка 1164 м²		
Обозначение характерных точек границ	Координаты, м	
	X	Y
7589	505270,64	2214025,96
7590	505274,07	2214030
7591	505270,14	2214032,81
7592	505238,66	2214058,28
7593	505237,22	2214059,26
2893	505235,34	2214060,51
2892	505233,59	2214058,54
2891	505231,58	2214056,52
2890	505222,45	2214046,84
2889	505220,77	2214044,93
2888	505218,57	2214043,05
2904	505217,39	2214042,24
2211	505221,72	2214039,45
2210	505227,87	2214035,52
2209	505243,26	2214025,44
2208	505250,3	2214020,76
2207	505261,63	2214013,44

7589	505270,64	2214025,96
№ участка на чертеже межевания: :9087		
Кадастровый номер земельного участка: 59:32:0680001:9087		
Каталог координат характерных точек в системе координат: МСК-59, зона 2		
Площадь земельного участка 995 м²		
Обозначение характерных точек границ	Координаты, м	
	X	Y
2344	505286,85	2214048,06
2343	505279,8	2214052,68
2342	505268,68	2214060,31
2341	505260,25	2214066,33
2340	505251,1	2214074,14
883	505248,82	2214075,09
899	505241,01	2214066,91
2893	505235,34	2214060,51
7593	505237,22	2214059,26
7592	505238,66	2214058,28
7591	505270,14	2214032,81
7590	505274,07	2214030
7594	505275,97	2214032,58
7595	505276,21	2214032,55
2344	505286,85	2214048,06
№ участка на чертеже межевания: :9088		
Кадастровый номер земельного участка: 59:32:0680001:9088		
Каталог координат характерных точек в системе координат: МСК-59, зона 2		
Площадь земельного участка 681 м²		
Обозначение характерных точек границ	Координаты, м	
	X	Y
2899	505223,87	2214064,51
2898	505216,88	2214068,85
7596	505198,35	2214080,36
2508	505202,64	2214087,94
2523	505199,35	2214090,32
2522	505185,9	2214096,34
2521	505184,5	2214096,85
2520	505181,81	2214097,6
2519	505169,49	2214101,08
2518	505169,06	2214101,22
7597	505167,92	2214095,96
7598	505183,82	2214089,38
7599	505180,29	2214080,67





2900	505219	2214056,9
2899	505223,87	2214064,51
№ участка на чертеже межевания: :9089		
Кадастровый номер земельного участка: 59:32:0680001:9089		
Каталог координат характерных точек в системе координат: МСК-59, зона 2		
Площадь земельного участка 988 м²		
Обозначение характерных точек границ	Координаты, м	
	X	Y
2901	505212,09	2214046,09
2900	505219	2214056,9
7599	505180,29	2214080,67
7598	505183,82	2214089,38
7597	505167,92	2214095,96
7600	505162,38	2214070,5
7601	505166,21	2214069,26
7602	505165,83	2214068,14
7603	505178,62	2214063,52
7604	505191,85	2214058,72
2901	505212,09	2214046,09
№ участка на чертеже межевания: :9097		
Кадастровый номер земельного участка: 59:32:0680001:9097		
Каталог координат характерных точек в системе координат: МСК-59, зона 2		
Площадь земельного участка 314 м²		
Обозначение характерных точек границ	Координаты, м	
	X	Y
Контур 1		
7605	504491,19	2212250,49
7606	504491,74	2212249,66
7607	504492,56	2212250,22
7608	504492,01	2212251,04
7605	504491,19	2212250,49
Контур 2		
7609	504486,22	2212258,31
7610	504486,77	2212257,48
7611	504487,59	2212258,04
7612	504487,04	2212258,86
7609	504486,22	2212258,31
Контур 3		
7613	504483,01	2212263,33
7614	504483,56	2212262,5
7615	504484,38	2212263,06

7616	504483,83	2212263,88
7613	504483,01	2212263,33
Контур 4		
7617	504474,96	2212276,16
7618	504475,51	2212275,33
7619	504476,33	2212275,89
7620	504475,78	2212276,71
7617	504474,96	2212276,16
Контур 5		
7621	504470,95	2212282,3
7622	504471,5	2212281,47
7623	504472,32	2212282,03
7624	504471,77	2212282,85
7621	504470,95	2212282,3
Контур 6		
7625	504437,38	2212335,71
7626	504437,93	2212334,88
7627	504438,75	2212335,44
7628	504438,2	2212336,26
7625	504437,38	2212335,71
Контур 7		
7629	504538,78	2212316,42
7630	504539,68	2212316,86
7631	504539,25	2212317,76
7632	504538,34	2212317,32
7629	504538,78	2212316,42
Контур 8		
7633	504571,41	2212370,44
7634	504571,98	2212371,27
7635	504571,16	2212371,83
7636	504570,58	2212371
7633	504571,41	2212370,44
Контур 9		
7637	504574,43	2212379,14
7638	504575	2212379,97
7639	504574,18	2212380,53
7640	504573,6	2212379,7
7637	504574,43	2212379,14
Контур 10		
7641	504595,9	2212420,17
7642	504596,49	2212419,75
7643	504596,71	2212419,59
7644	504597,3	2212420,4
7645	504597,06	2212420,57
7646	504596,49	2212420,98
7641	504595,9	2212420,17
Контур 11		
7647	504598,76	2212424,01



7648	504599,35	2212423,59
7649	504599,57	2212423,43
7650	504600,16	2212424,24
7651	504599,92	2212424,41
7652	504599,35	2212424,82
7647	504598,76	2212424,01
Контур 12		
7653	504609,99	2212439,3
7654	504610,58	2212438,88
7655	504610,8	2212438,72
7656	504611,39	2212439,53
7657	504611,15	2212439,7
7658	504610,58	2212440,11
7653	504609,99	2212439,3
Контур 13		
4101	504629,9	2212467,71
4102	504630,49	2212467,29
4103	504630,71	2212467,13
4104	504631,3	2212467,94
4105	504631,06	2212468,11
4106	504630,49	2212468,52
4101	504629,9	2212467,71
Контур 14		
4146	504639,27	2212480,54
4147	504639,88	2212480,11
4148	504640,08	2212479,96
4149	504640,66	2212480,77
4150	504640,45	2212480,92
4151	504639,85	2212481,36
4146	504639,27	2212480,54
Контур 15		
4031	504653,6	2212482,44
4032	504654,19	2212482,02
4033	504654,41	2212481,86
4034	504655	2212482,67
4035	504654,76	2212482,84
4036	504654,19	2212483,25
4031	504653,6	2212482,44
Контур 16		
2628	504673,64	2212468,12
2629	504674,23	2212467,7
2630	504674,45	2212467,54
2631	504675,04	2212468,35
2632	504674,8	2212468,52
2633	504674,23	2212468,93
2628	504673,64	2212468,12
Контур 17		
2672	504681,92	2212462,28

2673	504682,51	2212461,86
2674	504682,73	2212461,7
2675	504683,32	2212462,51
2676	504683,08	2212462,68
2677	504682,51	2212463,09
2672	504681,92	2212462,28
Контур 18		
7659	504686,12	2212441,65
7660	504686,93	2212441,06
7661	504687,52	2212441,87
7662	504686,71	2212442,46
7659	504686,12	2212441,65
Контур 19		
7663	504737,37	2212393,87
7664	504738,19	2212393,3
7665	504738,76	2212394,13
7666	504737,93	2212394,69
7663	504737,37	2212393,87
Контур 20		
7667	504615,58	2212558,99
7668	504614,76	2212559,57
7669	504614,18	2212558,76
7670	504615	2212558,18
7667	504615,58	2212558,99
Контур 21		
2480	504571,34	2212592,89
2481	504570,52	2212593,47
2482	504569,94	2212592,66
2483	504570,76	2212592,08
2480	504571,34	2212592,89
Контур 22		
3292	504573,28	2212613,39
3293	504572,46	2212613,97
3294	504571,88	2212613,16
3295	504572,7	2212612,58
3292	504573,28	2212613,39
Контур 23		
5438	504574,94	2212636,49
5439	504574,12	2212637,07
5440	504573,54	2212636,26
5441	504574,36	2212635,68
5438	504574,94	2212636,49
Контур 24		
5430	504580,08	2212641,99
5431	504579,26	2212642,57
5432	504578,68	2212641,76
5433	504579,5	2212641,18
5430	504580,08	2212641,99





Контур 25		
4399	504504,64	2212654,48
4400	504505,19	2212655,31
4401	504504,36	2212655,87
4402	504503,81	2212655,04
4399	504504,64	2212654,48
Контур 26		
3480	504512,85	2212626,15
3481	504512,07	2212626,79
3482	504511,44	2212626,02
3483	504512,21	2212625,38
3480	504512,85	2212626,15
Контур 27		
2050	504489,23	2212634,52
2051	504489,87	2212635,29
2052	504489,09	2212635,93
2053	504488,46	2212635,16
2050	504489,23	2212634,52
Контур 28		
7671	504429,54	2212660,2
7672	504430,15	2212661
7673	504429,35	2212661,6
7674	504428,74	2212660,81
7671	504429,54	2212660,2
Контур 29		
7675	504416,53	2212733,4
7676	504415,73	2212734
7677	504415,12	2212733,21
7678	504415,92	2212732,6
7675	504416,53	2212733,4
Контур 30		
2428	504396,58	2212748,34
2429	504395,79	2212748,94
2430	504395,18	2212748,15
2431	504395,97	2212747,54
2428	504396,58	2212748,34
Контур 31		
7679	504367,47	2212745,49
2467	504366,84	2212745,95
2466	504366,25	2212745,15
7680	504366,88	2212744,68
7679	504367,47	2212745,49
Контур 32		
7681	504328,22	2212798,38
2711	504328,8	2212799,2
2712	504327,98	2212799,78
7682	504327,4	2212798,96
7681	504328,22	2212798,38

Контур 33		
7683	504349,43	2212826,18
7684	504350,01	2212827
7685	504349,19	2212827,58
7686	504348,61	2212826,76
7683	504349,43	2212826,18
Контур 34		
1862	504367,84	2212803,73
1861	504368,42	2212804,54
2727	504367,6	2212805,13
2728	504367,03	2212804,31
1862	504367,84	2212803,73
Контур 35		
1863	504365,64	2212800,83
2729	504364,96	2212801,31
2730	504364,38	2212800,5
1864	504365,03	2212800,04
1863	504365,64	2212800,83
Контур 36		
1870	504356,47	2212789,02
1869	504357,09	2212789,82
2735	504356,39	2212790,31
2736	504355,8	2212789,5
1870	504356,47	2212789,02
Контур 37		
3829	504274,56	2212717,25
3830	504275,35	2212716,64
3831	504275,97	2212717,44
3832	504275,16	2212718,04
3829	504274,56	2212717,25
Контур 38		
3884	504296,83	2212705,77
3885	504297,62	2212705,16
3886	504298,24	2212705,96
3887	504297,43	2212706,56
3884	504296,83	2212705,77
Контур 39		
1075	504397,98	2212628,44
1074	504398,55	2212629,27
2382	504397,87	2212629,75
2383	504397,3	2212628,93
1075	504397,98	2212628,44
Контур 40		
7687	504443,28	2212622,49
7688	504442,81	2212623,36
7689	504441,93	2212622,9
7690	504442,4	2212622,01
7687	504443,28	2212622,49



Контур 41		
7691	504445,36	2212623,57
7692	504444,89	2212624,44
7693	504444,01	2212623,98
7694	504444,48	2212623,09
7691	504445,36	2212623,57
Контур 42		
7695	504462,55	2212632,98
7696	504461,99	2212633,8
7697	504461,16	2212633,23
7698	504461,73	2212632,4
7695	504462,55	2212632,98
Контур 43		
7699	504465,29	2212633,96
7700	504465,9	2212634,76
7701	504464,49	2212635,82
7702	504463,92	2212635,01
7699	504465,29	2212633,96
Контур 44		
4087	504627,48	2212500,74
4088	504628,29	2212500,15
4089	504628,87	2212500,96
4090	504628,06	2212501,55
4087	504627,48	2212500,74
Контур 45		
7703	504515,86	2212211,47
7704	504516,41	2212210,64
7705	504517,23	2212211,2
7706	504516,68	2212212,02
7703	504515,86	2212211,47
Контур 46		
7707	504496,76	2212241,75
7708	504497,31	2212240,92
7709	504498,13	2212241,48
7710	504497,58	2212242,3
7707	504496,76	2212241,75
Контур 47		
7711	504493,81	2212246,46
7712	504494,36	2212245,63
7713	504495,18	2212246,19
7714	504494,63	2212247,01
7711	504493,81	2212246,46
Контур 48		
7715	504466,99	2212288,78
7716	504467,54	2212287,95
7717	504468,36	2212288,51
7718	504467,81	2212289,33
7715	504466,99	2212288,78

Контур 49		
7719	504445,8	2212322,23
7720	504446,35	2212321,4
7721	504447,17	2212321,96
7722	504446,62	2212322,78
7719	504445,8	2212322,23
Контур 50		
7723	504537,2	2212315,53
7724	504538,1	2212315,97
7725	504537,67	2212316,87
7726	504536,76	2212316,43
7723	504537,2	2212315,53
Контур 51		
7727	504554,44	2212346,77
7728	504555,04	2212347,58
7729	504554,24	2212348,17
7730	504553,63	2212347,36
7727	504554,44	2212346,77
Контур 52		
7731	504558,25	2212352,06
7732	504558,82	2212352,89
7733	504558	2212353,45
7734	504557,42	2212352,62
7731	504558,25	2212352,06
Контур 53		
7735	504574,06	2212373,96
7736	504574,63	2212374,79
7737	504573,81	2212375,35
7738	504573,23	2212374,52
7735	504574,06	2212373,96
Контур 54		
7739	504593,09	2212416,35
7740	504593,68	2212415,93
7741	504593,9	2212415,77
7742	504594,49	2212416,58
7743	504594,25	2212416,75
7744	504593,68	2212417,16
7739	504593,09	2212416,35
Контур 55		
7745	504611,54	2212430,3
7746	504612,13	2212429,88
7747	504612,35	2212429,72
7748	504612,94	2212430,53
7749	504612,7	2212430,7
7750	504612,13	2212431,11
7745	504611,54	2212430,3
Контур 56		
4091	504628,38	2212466,28



4092	504628,97	2212465,86
4093	504629,19	2212465,7
4094	504629,78	2212466,51
4095	504629,54	2212466,68
4096	504628,97	2212467,09
4091	504628,38	2212466,28
Контур 57		
4140	504641,82	2212484,19
4141	504642,59	2212483,64
4142	504642,63	2212483,61
4143	504643,22	2212484,42
4144	504643,17	2212484,46
4145	504642,41	2212485,01
4140	504641,82	2212484,19
Контур 58		
4107	504636,18	2212494,62
4108	504636,99	2212494,04
4109	504637,58	2212494,85
4110	504636,77	2212495,44
4107	504636,18	2212494,62
Контур 59		
2648	504678	2212465,1
2649	504678,59	2212464,68
2650	504678,81	2212464,52
2651	504679,4	2212465,33
2652	504679,16	2212465,5
2653	504678,59	2212465,91
2648	504678	2212465,1
Контур 60		
2654	504689,91	2212456,48
2655	504690,5	2212456,06
2656	504690,72	2212455,9
2657	504691,31	2212456,71
2658	504691,07	2212456,88
2659	504690,5	2212457,29
2654	504689,91	2212456,48
Контур 61		
7751	504688,55	2212440,04
7752	504689,36	2212439,45
7753	504689,95	2212440,26
7754	504689,14	2212440,85
7751	504688,55	2212440,04
Контур 62		
7755	504690,54	2212438,6
7756	504691,35	2212438,01
7757	504691,94	2212438,82
7758	504691,13	2212439,41
7755	504690,54	2212438,6

Контур 63		
7759	504699,22	2212432,76
7760	504700,03	2212432,17
7761	504700,62	2212432,98
7762	504699,81	2212433,57
7759	504699,22	2212432,76
Контур 64		
7763	504734,57	2212389,81
7764	504735,39	2212389,24
7765	504735,97	2212390,06
7766	504735,15	2212390,63
7763	504734,57	2212389,81
Контур 65		
7767	504546,34	2212320,55
7768	504547,24	2212320,99
7769	504546,81	2212321,89
7770	504545,9	2212321,45
7767	504546,34	2212320,55
Контур 66		
3288	504576,92	2212610,51
3289	504576,1	2212611,09
3290	504575,52	2212610,28
3291	504576,34	2212609,7
3288	504576,92	2212610,51
Контур 67		
3276	504565,98	2212619,23
3277	504565,16	2212619,81
3278	504564,58	2212619
3279	504565,4	2212618,42
3276	504565,98	2212619,23
Контур 68		
2054	504492,21	2212638,45
2055	504492,85	2212639,22
2056	504492,07	2212639,86
2057	504491,44	2212639,09
2054	504492,21	2212638,45
Контур 69		
7771	504496,77	2212641,17
7772	504495,99	2212641,81
7773	504495,36	2212641,04
7774	504496,13	2212640,4
7771	504496,77	2212641,17
Контур 70		
724	504425,36	2212702,55
725	504425,97	2212703,35
726	504425,17	2212703,95
727	504424,56	2212703,16
724	504425,36	2212702,55



Контур 71		
7775	504476,46	2212625,46
7776	504477,07	2212626,26
7777	504476,27	2212626,86
7778	504475,66	2212626,07
7775	504476,46	2212625,46
Контур 72		
7779	504448,7	2212646,02
7780	504449,31	2212646,82
7781	504448,51	2212647,42
7782	504447,9	2212646,63
7779	504448,7	2212646,02
Контур 73		
7783	504437,7	2212654,1
7784	504438,31	2212654,9
7785	504437,51	2212655,5
7786	504436,9	2212654,71
7783	504437,7	2212654,1
Контур 74		
7787	504409,34	2212675,32
7788	504409,95	2212676,12
7789	504409,15	2212676,72
7790	504408,54	2212675,93
7787	504409,34	2212675,32
Контур 75		
3076	504431,35	2212710,54
3077	504431,96	2212711,33
3078	504431,16	2212711,94
3079	504430,55	2212711,15
3076	504431,35	2212710,54
Контур 76		
7791	504435,23	2212719,34
7792	504434,43	2212719,94
7793	504433,82	2212719,15
7794	504434,62	2212718,54
7791	504435,23	2212719,34
Контур 77		
7795	504397,21	2212710,18
7796	504397,81	2212710,98
7797	504397,36	2212711,32
7798	504397,02	2212711,58
7799	504396,41	2212710,79
7800	504396,75	2212710,53
7795	504397,21	2212710,18
Контур 78		
7801	504386,55	2212740,75
7802	504385,76	2212741,35
7803	504385,15	2212740,56

7804	504385,94	2212739,95
7801	504386,55	2212740,75
Контур 79		
7805	504380,45	2212760,39
7806	504379,64	2212760,98
7807	504379,04	2212760,17
7808	504379,85	2212759,58
7805	504380,45	2212760,39
Контур 80		
7809	504376,99	2212758,61
2473	504376,57	2212758,92
2472	504375,97	2212758,12
7810	504376,4	2212757,8
7809	504376,99	2212758,61
Контур 81		
7811	504374,66	2212755,22
2471	504374,1	2212755,63
2470	504373,5	2212754,83
7812	504374,07	2212754,41
7811	504374,66	2212755,22
Контур 82		
2709	504332,99	2212796,12
2710	504332,17	2212796,7
7813	504331,59	2212795,88
7814	504332,41	2212795,31
2709	504332,99	2212796,12
Контур 83		
3876	504301,06	2212702,73
3877	504301,85	2212702,12
3878	504302,47	2212702,92
3879	504301,66	2212703,52
3876	504301,06	2212702,73
Контур 84		
2743	504372,82	2212810,38
2744	504373,4	2212811,2
2745	504372,59	2212811,77
2746	504372	2212810,96
2743	504372,82	2212810,38
Контур 85		
1885	504370,48	2212807,01
1884	504371,06	2212807,83
2725	504370,25	2212808,4
2726	504369,66	2212807,59
1885	504370,48	2212807,01
Контур 86		
3813	504265,42	2212724,33
3814	504266,21	2212723,72
3815	504266,83	2212724,52



3816	504266,02	2212725,12
3813	504265,42	2212724,33
Контур 87		
3817	504278,94	2212713,9
3818	504279,73	2212713,29
3819	504280,35	2212714,09
3820	504279,54	2212714,69
3817	504278,94	2212713,9
Контур 88		
2401	504393,25	2212637,88
2402	504393,82	2212638,7
2403	504393	2212639,28
2404	504392,42	2212638,46
2401	504393,25	2212637,88
Контур 89		
4067	504621,92	2212505,73
4068	504621,1	2212506,31
4069	504620,73	2212505,79
4070	504621,54	2212505,21
4067	504621,92	2212505,73
Контур 90		
3068	504446,16	2212708,38
3069	504446,77	2212709,18
3070	504445,97	2212709,78
3071	504445,36	2212708,99
3068	504446,16	2212708,38
Контур 91		
7815	504507,26	2212225,24
7816	504507,81	2212224,41
7817	504508,63	2212224,97
7818	504508,08	2212225,79
7815	504507,26	2212225,24
Контур 92		
7819	504504,61	2212229,4
7820	504505,16	2212228,57
7821	504505,98	2212229,13
7822	504505,43	2212229,95
7819	504504,61	2212229,4
Контур 93		
7823	504453,74	2212309,67
7824	504454,29	2212308,84
7825	504455,11	2212309,4
7826	504454,56	2212310,22
7823	504453,74	2212309,67
Контур 94		
7827	504433,94	2212342,65
7828	504434,49	2212341,82
7829	504435,31	2212342,38

7830	504434,76	2212343,2
7827	504433,94	2212342,65
Контур 95		
7831	504571,39	2212381,28
7832	504571,96	2212382,11
7833	504571,14	2212382,67
7834	504570,56	2212381,84
7831	504571,39	2212381,28
Контур 96		
7835	504569,03	2212367,28
7836	504569,6	2212368,11
7837	504568,78	2212368,67
7838	504568,2	2212367,84
7835	504569,03	2212367,28
Контур 97		
2618	504671,12	2212469,95
2619	504671,71	2212469,53
2620	504671,93	2212469,37
2621	504672,52	2212470,18
2622	504672,28	2212470,35
2623	504671,71	2212470,76
2618	504671,12	2212469,95
Контур 98		
2644	504692,77	2212452,85
2645	504693,77	2212452,81
2646	504693,85	2212454,81
2647	504692,85	2212454,85
2644	504692,77	2212452,85
Контур 99		
7839	504732,01	2212386,13
7840	504732,83	2212385,55
7841	504733,41	2212386,37
7842	504732,59	2212386,95
7839	504732,01	2212386,13
Контур 100		
2484	504598,54	2212572,41
2485	504597,72	2212572,99
2486	504597,14	2212572,18
2487	504597,96	2212571,6
2484	504598,54	2212572,41
Контур 101		
2500	504590,24	2212578,71
2501	504589,42	2212579,29
2502	504588,84	2212578,48
2503	504589,66	2212577,9
2500	504590,24	2212578,71
Контур 102		
2496	504582,64	2212584,41



2497	504581,82	2212584,99
2498	504581,24	2212584,18
2499	504582,06	2212583,6
2496	504582,64	2212584,41
Контур 103		
3264	504573,5	2212598,67
3265	504572,68	2212599,25
3266	504572,1	2212598,44
3267	504572,92	2212597,86
3264	504573,5	2212598,67
Контур 104		
7843	504522,84	2212653,88
7844	504522,08	2212654,53
7845	504521,42	2212653,77
7846	504522,19	2212653,12
7843	504522,84	2212653,88
Контур 105		
7847	504518,47	2212657,4
7848	504517,71	2212658,05
7849	504517,05	2212657,29
7850	504517,82	2212656,64
7847	504518,47	2212657,4
Контур 106		
7851	504515,23	2212660,06
7852	504514,47	2212660,71
7853	504513,81	2212659,95
7854	504514,58	2212659,3
7851	504515,23	2212660,06
Контур 107		
4395	504507,45	2212658,13
4396	504508	2212658,96
4397	504507,17	2212659,52
4398	504506,62	2212658,69
4395	504507,45	2212658,13
Контур 108		
2046	504497,89	2212645,75
2047	504498,53	2212646,52
2048	504497,75	2212647,16
2049	504497,12	2212646,39
2046	504497,89	2212645,75
Контур 109		
7855	504501,12	2212637,1
7856	504500,34	2212637,74
7857	504499,71	2212636,97
7858	504500,48	2212636,33
7855	504501,12	2212637,1
Контур 110		
7859	504509,93	2212628,91

7860	504509,15	2212629,55
7861	504508,52	2212628,78
7862	504509,29	2212628,14
7859	504509,93	2212628,91
Контур 111		
7863	504484,85	2212619,15
7864	504485,46	2212619,95
7865	504484,66	2212620,55
7866	504484,05	2212619,76
7863	504484,85	2212619,15
Контур 112		
7867	504480,42	2212622,67
7868	504481,64	2212624,27
7869	504480,85	2212624,88
7870	504479,62	2212623,29
7867	504480,42	2212622,67
Контур 113		
7871	504452,57	2212643,16
7872	504453,18	2212643,96
7873	504452,38	2212644,56
7874	504451,77	2212643,77
7871	504452,57	2212643,16
Контур 114		
7875	504413,52	2212672,22
7876	504414,13	2212673,02
7877	504413,33	2212673,62
7878	504412,72	2212672,83
7875	504413,52	2212672,22
Контур 115		
3056	504449,7	2212723,34
3057	504450,31	2212724,14
3058	504449,51	2212724,74
3059	504448,9	2212723,95
3056	504449,7	2212723,34
Контур 116		
3048	504446,56	2212725,62
3049	504447,17	2212726,42
3050	504446,37	2212727,02
3051	504445,76	2212726,23
3048	504446,56	2212725,62
Контур 117		
3072	504452,84	2212721,19
3073	504453,45	2212721,99
3074	504452,65	2212722,59
3075	504452,04	2212721,8
3072	504452,84	2212721,19
Контур 118		
3088	504456,14	2212718,74



3089	504456,75	2212719,54
3090	504455,95	2212720,14
3091	504455,34	2212719,35
3088	504456,14	2212718,74
Контур 119		
7879	504432,59	2212721,3
7880	504431,79	2212721,9
7881	504431,18	2212721,11
7882	504431,98	2212720,5
7879	504432,59	2212721,3
Контур 120		
7883	504428,76	2212724,19
7884	504427,96	2212724,79
7885	504427,35	2212724
7886	504428,15	2212723,39
7883	504428,76	2212724,19
Контур 121		
7887	504424,76	2212727,18
7888	504423,96	2212727,78
7889	504423,35	2212726,99
7890	504424,15	2212726,38
7887	504424,76	2212727,18
Контур 122		
2440	504412,62	2212736,3
2441	504411,83	2212736,9
2442	504411,22	2212736,11
2443	504412,01	2212735,5
2440	504412,62	2212736,3
Контур 123		
7891	504399,97	2212713,67
7892	504400,57	2212714,46
7893	504400,12	2212714,81
7894	504399,78	2212715,07
7895	504399,17	2212714,28
7896	504399,51	2212714,02
7891	504399,97	2212713,67
Контур 124		
7897	504377,74	2212729,16
7898	504376,95	2212729,76
7899	504376,34	2212728,97
7900	504377,13	2212728,36
7897	504377,74	2212729,16
Контур 125		
7901	504351,3	2212782,18
7902	504350,48	2212782,76
7903	504349,9	2212781,94
7904	504350,72	2212781,36
7901	504351,3	2212782,18

Контур 126		
7905	504390,65	2212752,87
7906	504389,84	2212753,46
7907	504389,25	2212752,64
7908	504390,07	2212752,06
7905	504390,65	2212752,87
Контур 127		
7909	504362,99	2212739,33
7910	504362,18	2212739,92
7911	504361,58	2212739,11
7912	504362,39	2212738,52
7909	504362,99	2212739,33
Контур 128		
7913	504329,87	2212802,42
7914	504330,49	2212803,2
7915	504329,71	2212803,83
7916	504329,08	2212803,04
7913	504329,87	2212802,42
Контур 129		
7917	504344,72	2212820,47
7918	504345,3	2212821,29
7919	504344,48	2212821,87
7920	504343,9	2212821,05
7917	504344,72	2212820,47
Контур 130		
7921	504351,02	2212828,1
7922	504351,6	2212828,92
7923	504350,78	2212829,5
7924	504350,2	2212828,68
7921	504351,02	2212828,1
Контур 131		
732	504422,52	2212698,62
733	504423,13	2212699,42
734	504422,33	2212700,02
735	504421,72	2212699,23
732	504422,52	2212698,62
Контур 132		
3833	504282,26	2212716,51
3834	504283,05	2212715,9
3835	504283,67	2212716,7
3836	504282,86	2212717,3
3833	504282,26	2212716,51
Контур 133		
7925	504364,61	2212659,14
7926	504365,18	2212659,96
7927	504364,36	2212660,54
7928	504363,78	2212659,72
7925	504364,61	2212659,14





Контур 134		
7929	504368,87	2212656
7930	504369,44	2212656,82
7931	504368,62	2212657,4
7932	504368,04	2212656,58
7929	504368,87	2212656
Контур 135		
7933	504378,81	2212648,64
7934	504379,38	2212649,46
7935	504378,56	2212650,04
7936	504377,98	2212649,22
7933	504378,81	2212648,64
Контур 136		
2385	504383,69	2212645,15
2386	504384,26	2212645,97
2387	504383,44	2212646,55
2388	504382,86	2212645,73
2385	504383,69	2212645,15
Контур 137		
6490	505372,9	2213676,43
7937	505374,27	2213678,55
7938	505372,44	2213679,87
6491	505371,07	2213677,92
6490	505372,9	2213676,43
Контур 138		
7939	504615,52	2212446,76
7940	504616,11	2212446,34
7941	504616,33	2212446,18
7942	504616,92	2212446,99
7943	504616,68	2212447,16
7944	504616,11	2212447,57
7939	504615,52	2212446,76
Контур 139		
7945	504512,21	2212217,22
7946	504512,76	2212216,39
7947	504513,58	2212216,95
7948	504513,03	2212217,77
7945	504512,21	2212217,22
Контур 140		
7949	504509,7	2212221,37
7950	504510,25	2212220,54
7951	504511,07	2212221,1
7952	504510,52	2212221,92
7949	504509,7	2212221,37
Контур 141		
7953	504502,06	2212233,43
7954	504502,61	2212232,6
7955	504503,43	2212233,16

7956	504502,88	2212233,98
7953	504502,06	2212233,43
Контур 142		
7957	504442,86	2212326,92
7958	504443,41	2212326,09
7959	504444,23	2212326,65
7960	504443,68	2212327,47
7957	504442,86	2212326,92
Контур 143		
7961	504545,36	2212320,07
7962	504546,26	2212320,51
7963	504545,83	2212321,41
7964	504544,92	2212320,97
7961	504545,36	2212320,07
Контур 144		
7965	504545,68	2212334,43
7966	504546,25	2212335,26
7967	504545,43	2212335,82
7968	504544,85	2212334,99
7965	504545,68	2212334,43
Контур 145		
7969	504566,09	2212363,3
7970	504566,66	2212364,13
7971	504565,84	2212364,69
7972	504565,26	2212363,86
7969	504566,09	2212363,3
Контур 146		
7973	504567,75	2212365,53
7974	504568,32	2212366,36
7975	504567,5	2212366,92
7976	504566,92	2212366,09
7973	504567,75	2212365,53
Контур 147		
7977	504584,7	2212404,88
7978	504585,29	2212404,46
7979	504585,51	2212404,3
7980	504586,1	2212405,11
7981	504585,86	2212405,28
7982	504585,29	2212405,69
7977	504584,7	2212404,88
Контур 148		
2624	504686,76	2212444,65
2625	504687,57	2212444,06
2626	504688,16	2212444,87
2627	504687,35	2212445,46
2624	504686,76	2212444,65
Контур 149		
7983	504740,25	2212398,09





7984	504741,08	2212397,52
7985	504741,65	2212398,35
7986	504740,82	2212398,92
7983	504740,25	2212398,09
Контур 150		
7987	504606,28	2212566,55
7988	504605,46	2212567,13
7989	504604,88	2212566,32
7990	504605,7	2212565,74
7987	504606,28	2212566,55
Контур 151		
3284	504569,8	2212616,17
3285	504568,98	2212616,75
3286	504568,4	2212615,94
3287	504569,22	2212615,36
3284	504569,8	2212616,17
Контур 152		
3496	504549,34	2212632,53
3497	504548,52	2212633,11
3498	504547,94	2212632,3
3499	504548,76	2212631,72
3496	504549,34	2212632,53
Контур 153		
3504	504546,1	2212635,05
3505	504545,28	2212635,63
3506	504544,7	2212634,82
3507	504545,52	2212634,24
3504	504546,1	2212635,05
Контур 154		
3476	504530,56	2212647,65
3477	504529,8	2212648,31
3478	504529,14	2212647,55
3479	504529,91	2212646,9
3476	504530,56	2212647,65
Контур 155		
4391	504501,58	2212650,49
4392	504502,22	2212651,26
4393	504501,44	2212651,9
4394	504500,81	2212651,13
4391	504501,58	2212650,49
Контур 156		
2042	504485,84	2212630,19
2043	504486,48	2212630,96
2044	504485,7	2212631,6
2045	504485,07	2212630,83
2042	504485,84	2212630,19
Контур 157		
3044	504440,28	2212700,44

3045	504440,89	2212701,24
3046	504440,09	2212701,84
3047	504439,48	2212701,05
3044	504440,28	2212700,44
Контур 158		
7991	504472,5	2212628,4
7992	504473,11	2212629,2
7993	504472,31	2212629,8
7994	504471,7	2212629,01
7991	504472,5	2212628,4
Контур 159		
7995	504479,38	2212623,22
7996	504479,99	2212624,02
7997	504478,55	2212625,1
7998	504477,92	2212624,33
7995	504479,38	2212623,22
Контур 160		
7999	504456,36	2212640,36
8000	504456,97	2212641,16
8001	504456,17	2212641,76
8002	504455,56	2212640,97
7999	504456,36	2212640,36
Контур 161		
8003	504433,7	2212657,14
8004	504434,31	2212657,94
8005	504433,51	2212658,54
8006	504432,9	2212657,75
8003	504433,7	2212657,14
Контур 162		
8007	504425,62	2212663,16
8008	504426,23	2212663,96
8009	504425,43	2212664,56
8010	504424,82	2212663,77
8007	504425,62	2212663,16
Контур 163		
8011	504417,42	2212669,32
8012	504418,03	2212670,12
8013	504417,23	2212670,72
8014	504416,62	2212669,93
8011	504417,42	2212669,32
Контур 164		
728	504410,54	2212682,31
729	504411,14	2212683,1
730	504410,35	2212683,71
731	504409,74	2212682,91
728	504410,54	2212682,31
Контур 165		
736	504413,46	2212686,3



737	504414,07	2212687,1
738	504413,27	2212687,7
739	504412,66	2212686,91
736	504413,46	2212686,3
Контур 166		
3092	504434,1	2212714,17
3093	504434,71	2212714,97
3094	504433,91	2212715,57
3095	504433,3	2212714,78
3092	504434,1	2212714,17
Контур 167		
3096	504437,32	2212718,52
3097	504437,93	2212719,32
3098	504437,13	2212719,92
3099	504436,52	2212719,13
3096	504437,32	2212718,52
Контур 168		
3064	504440,26	2212722,48
3065	504440,87	2212723,28
3066	504440,07	2212723,88
3067	504439,46	2212723,09
3064	504440,26	2212722,48
Контур 169		
8015	504410,31	2212726,98
8016	504410,92	2212727,78
8017	504410,71	2212727,94
8018	504410,12	2212728,38
8019	504409,52	2212727,59
8020	504410,09	2212727,15
8015	504410,31	2212726,98
Контур 170		
8021	504402,75	2212717,23
8022	504403,35	2212718,03
8023	504402,96	2212718,33
8024	504402,56	2212718,63
8025	504401,95	2212717,84
8026	504402,34	2212717,54
8021	504402,75	2212717,23
Контур 171		
2444	504404,52	2212742,4
2445	504403,73	2212743
2446	504403,12	2212742,21
2447	504403,91	2212741,6
2444	504404,52	2212742,4
Контур 172		
8027	504384,41	2212757,48
8028	504383,6	2212758,07
8029	504383,01	2212757,26

8030	504383,82	2212756,67
8027	504384,41	2212757,48
Контур 173		
8031	504344,47	2212787,3
8032	504343,65	2212787,88
8033	504343,08	2212787,06
8034	504343,89	2212786,48
8031	504344,47	2212787,3
Контур 174		
8035	504336,64	2212793,3
8036	504335,82	2212793,88
8037	504335,25	2212793,06
8038	504336,06	2212792,48
8035	504336,64	2212793,3
Контур 175		
8039	504347,1	2212823,33
8040	504347,68	2212824,15
8041	504346,86	2212824,73
8042	504346,28	2212823,91
8039	504347,1	2212823,33
Контур 176		
8043	504345,32	2212832,84
8044	504345,9	2212833,66
8045	504345,08	2212834,24
8046	504344,5	2212833,42
8043	504345,32	2212832,84
Контур 177		
1872	504353,51	2212785,21
1871	504354,12	2212786
2737	504353,41	2212786,5
2738	504352,84	2212785,69
1872	504353,51	2212785,21
Контур 178		
3821	504270,1	2212720,64
3822	504270,89	2212720,03
3823	504271,51	2212720,83
3824	504270,7	2212721,43
3821	504270,1	2212720,64
Контур 179		
3872	504287,02	2212712,87
3873	504287,81	2212712,26
3874	504288,43	2212713,06
3875	504287,62	2212713,66
3872	504287,02	2212712,87
Контур 180		
2393	504388,35	2212641,64
2394	504388,92	2212642,46
2395	504388,1	2212643,04



2396	504387,52	2212642,22
2393	504388,35	2212641,64
Контур 181		
8047	504488,51	2212254,87
8048	504489,06	2212254,04
8049	504489,88	2212254,6
8050	504489,33	2212255,42
8047	504488,51	2212254,87
Контур 182		
8051	504469,29	2212285
8052	504469,84	2212284,17
8053	504470,66	2212284,73
8054	504470,11	2212285,55
8051	504469,29	2212285
Контур 183		
8055	504451,11	2212313,97
8056	504451,66	2212313,14
8057	504452,48	2212313,7
8058	504451,93	2212314,52
8055	504451,11	2212313,97
Контур 184		
8059	504545,21	2212332,04
8060	504546,07	2212332,55
8061	504545,56	2212333,4
8062	504544,69	2212332,89
8059	504545,21	2212332,04
Контур 185		
8063	504620,64	2212454,2
8064	504621,23	2212453,78
8065	504621,45	2212453,62
8066	504622,04	2212454,43
8067	504621,8	2212454,6
8068	504621,23	2212455,01
8063	504620,64	2212454,2
Контур 186		
8069	504616,81	2212448,69
8070	504617,4	2212448,27
8071	504617,62	2212448,11
8072	504618,21	2212448,92
8073	504617,97	2212449,09
8074	504617,4	2212449,5
8069	504616,81	2212448,69
Контур 187		
4071	504624,06	2212459,64
4072	504624,65	2212459,22
4073	504624,87	2212459,06
4074	504625,46	2212459,87
4075	504625,22	2212460,04

4076	504624,65	2212460,45
4071	504624,06	2212459,64
Контур 188		
4037	504631,76	2212464,79
4038	504632,35	2212464,37
4039	504632,57	2212464,21
4040	504633,16	2212465,02
4041	504632,92	2212465,19
4042	504632,35	2212465,6
4037	504631,76	2212464,79
Контур 189		
2634	504689,64	2212448,63
2635	504690,45	2212448,04
2636	504691,04	2212448,85
2637	504690,23	2212449,44
2634	504689,64	2212448,63
Контур 190		
8075	504614,26	2212559,89
8076	504613,44	2212560,47
8077	504612,86	2212559,66
8078	504613,68	2212559,08
8075	504614,26	2212559,89
Контур 191		
8079	504607,42	2212565,73
8080	504606,6	2212566,31
8081	504606,02	2212565,5
8082	504606,84	2212564,92
8079	504607,42	2212565,73
Контур 192		
8083	504602,4	2212569,45
8084	504601,58	2212570,03
8085	504601	2212569,22
8086	504601,82	2212568,64
8083	504602,4	2212569,45
Контур 193		
3272	504576,98	2212603,43
3273	504576,16	2212604,01
3274	504575,58	2212603,2
3275	504576,4	2212602,62
3272	504576,98	2212603,43
Контур 194		
3268	504562,04	2212622,37
3269	504561,22	2212622,95
3270	504560,64	2212622,14
3271	504561,46	2212621,56
3268	504562,04	2212622,37
Контур 195		
5422	504582,88	2212644,93



5423	504582,06	2212645,51
5424	504581,48	2212644,7
5425	504582,3	2212644,12
5422	504582,88	2212644,93
Контур 196		
4387	504510,33	2212661,96
4388	504510,88	2212662,79
4389	504510,05	2212663,35
4390	504509,5	2212662,52
4387	504510,33	2212661,96
Контур 197		
3040	504443,03	2212726,19
3041	504443,64	2212726,99
3042	504442,84	2212727,59
3043	504442,23	2212726,8
3040	504443,03	2212726,19
Контур 198		
3100	504451,84	2212716,18
3101	504452,45	2212716,98
3102	504451,65	2212717,58
3103	504451,04	2212716,79
3100	504451,84	2212716,18
Контур 199		
8087	504420,79	2212730,22
8088	504419,99	2212730,82
8089	504419,38	2212730,03
8090	504420,18	2212729,42
8087	504420,79	2212730,22
Контур 200		
8091	504412,56	2212729,82
8092	504413,16	2212730,62
8093	504412,93	2212730,8
8094	504412,37	2212731,22
8095	504411,76	2212730,42
8096	504412,3	2212730,02
8091	504412,56	2212729,82
Контур 201		
2448	504408,58	2212739,36
2449	504407,79	2212739,96
2450	504407,18	2212739,17
2451	504407,97	2212738,56
2448	504408,58	2212739,36
Контур 202		
8097	504398,09	2212707,74
8098	504398,69	2212708,54
8099	504397,9	2212709,14
8100	504397,29	2212708,35
8097	504398,09	2212707,74

Контур 203		
2436	504400,56	2212745,38
2437	504399,77	2212745,98
2438	504399,16	2212745,19
2439	504399,95	2212744,58
2436	504400,56	2212745,38
Контур 204		
8101	504380,86	2212733,3
8102	504380,07	2212733,9
8103	504379,46	2212733,11
8104	504380,25	2212732,5
8101	504380,86	2212733,3
Контур 205		
2705	504351,73	2212783,18
2706	504350,94	2212783,8
2707	504350,32	2212783,01
2704	504351,11	2212782,39
2705	504351,73	2212783,18
Контур 206		
8105	504370,96	2212750,46
2469	504370,48	2212750,81
2468	504369,88	2212750,01
8106	504370,37	2212749,65
8105	504370,96	2212750,46
Контур 207		
8107	504487,7	2212617,1
8108	504488,31	2212617,9
8109	504487,51	2212618,5
8110	504486,9	2212617,71
8107	504487,7	2212617,1
Контур 208		
8111	504439,86	2212652,54
8112	504440,47	2212653,33
8113	504439,67	2212653,94
8114	504439,06	2212653,15
8111	504439,86	2212652,54
Контур 209		
8115	504499,66	2212237,22
8116	504500,21	2212236,39
8117	504501,03	2212236,95
8118	504500,48	2212237,77
8115	504499,66	2212237,22
Контур 210		
8119	504477,57	2212271,91
8120	504478,12	2212271,08
8121	504478,94	2212271,64
8122	504478,39	2212272,46
8119	504477,57	2212271,91



Контур 211		
8123	504456,31	2212305,66
8124	504456,86	2212304,83
8125	504457,68	2212305,39
8126	504457,13	2212306,21
8123	504456,31	2212305,66
Контур 212		
8127	504440,12	2212331,49
8128	504440,67	2212330,66
8129	504441,49	2212331,22
8130	504440,94	2212332,04
8127	504440,12	2212331,49
Контур 213		
8131	504433,91	2212341,18
8132	504434,46	2212340,35
8133	504435,28	2212340,91
8134	504434,73	2212341,73
8131	504433,91	2212341,18
Контур 214		
8135	504563,59	2212359,76
8136	504564,16	2212360,59
8137	504563,34	2212361,15
8138	504562,76	2212360,32
8135	504563,59	2212359,76
Контур 215		
8139	504612,83	2212443,12
8140	504613,42	2212442,7
8141	504613,64	2212442,54
8142	504614,23	2212443,35
8143	504613,99	2212443,52
8144	504613,42	2212443,93
8139	504612,83	2212443,12
Контур 216		
4121	504632,82	2212471,79
4122	504633,41	2212471,37
4123	504633,63	2212471,21
4124	504634,22	2212472,02
4125	504633,98	2212472,19
4126	504633,41	2212472,6
4121	504632,82	2212471,79
Контур 217		
4117	504640,99	2212491,26
4118	504641,8	2212490,67
4119	504642,38	2212491,48
4120	504641,57	2212492,07
4117	504640,99	2212491,26
Контур 218		
4097	504633,04	2212496,82

4098	504633,85	2212496,24
4099	504634,44	2212497,05
4100	504633,63	2212497,64
4097	504633,04	2212496,82
Контур 219		
4019	504649,32	2212485,46
4020	504649,91	2212485,04
4021	504650,13	2212484,88
4022	504650,72	2212485,69
4023	504650,48	2212485,86
4024	504649,91	2212486,27
4019	504649,32	2212485,46
Контур 220		
4043	504657,3	2212479,78
4044	504657,89	2212479,36
4045	504658,11	2212479,2
4046	504658,7	2212480,01
4047	504658,46	2212480,18
4048	504657,89	2212480,59
4043	504657,3	2212479,78
Контур 221		
8145	504607,19	2212435,46
8146	504607,78	2212435,04
8147	504608	2212434,88
8148	504608,59	2212435,69
8149	504608,35	2212435,86
8150	504607,78	2212436,27
8145	504607,19	2212435,46
Контур 222		
3488	504554,29	2212628,6
3489	504553,47	2212629,18
3490	504552,89	2212628,37
3491	504553,71	2212627,79
3488	504554,29	2212628,6
Контур 223		
5442	504569,34	2212630,45
5443	504568,52	2212631,03
5444	504567,94	2212630,22
5445	504568,76	2212629,64
5442	504569,34	2212630,45
Контур 224		
5434	504566,36	2212626,84
5435	504566,94	2212627,65
5436	504566,12	2212628,23
5437	504565,54	2212627,42
5434	504566,36	2212626,84
Контур 225		
2038	504499,97	2212648,43



2039	504500,64	2212649,23
2040	504499,83	2212649,84
2041	504499,2	2212649,07
2038	504499,97	2212648,43
Контур 226		
3492	504537,98	2212641,54
3493	504537,17	2212642,12
3494	504536,59	2212641,3
3495	504537,41	2212640,72
3492	504537,98	2212641,54
Контур 227		
8151	504526,75	2212650,75
8152	504525,99	2212651,4
8153	504525,33	2212650,64
8154	504526,1	2212649,99
8151	504526,75	2212650,75
Контур 228		
3036	504437,88	2212697,02
3037	504438,49	2212697,82
3038	504437,69	2212698,42
3039	504437,08	2212697,63
3036	504437,88	2212697,02
Контур 229		
8155	504421,36	2212666,28
8156	504421,97	2212667,08
8157	504421,17	2212667,68
8158	504420,56	2212666,89
8155	504421,36	2212666,28
Контур 230		
722	504407,62	2212678,3
723	504408,24	2212679,13
716	504407,38	2212679,77
8159	504406,76	2212678,91
722	504407,62	2212678,3
Контур 231		
8160	504414,71	2212732,46
8161	504413,92	2212733,06
8162	504413,31	2212732,27
8163	504414,1	2212731,66
8160	504414,71	2212732,46
Контур 232		
3032	504445,08	2212728,88
3033	504445,69	2212729,68
3034	504444,89	2212730,28
3035	504444,28	2212729,49
3032	504445,08	2212728,88
Контур 233		
3084	504449,02	2212712,28

3085	504449,63	2212713,08
3086	504448,83	2212713,68
3087	504448,22	2212712,89
3084	504449,02	2212712,28
Контур 234		
8164	504408,09	2212724,06
8165	504408,69	2212724,86
8166	504408,48	2212725,02
8167	504407,9	2212725,46
8168	504407,29	2212724,66
8169	504407,85	2212724,24
8164	504408,09	2212724,06
Контур 235		
8170	504405,58	2212720,82
8171	504406,18	2212721,62
8172	504405,99	2212721,76
8173	504405,39	2212722,22
8174	504404,78	2212721,43
8175	504405,4	2212720,96
8170	504405,58	2212720,82
Контур 236		
8176	504390,85	2212746,3
8177	504390,06	2212746,9
8178	504389,45	2212746,11
8179	504390,24	2212745,5
8176	504390,85	2212746,3
Контур 237		
2432	504379,38	2212722,18
2433	504379,18	2212723,15
2434	504378,2	2212722,96
2435	504378,4	2212721,98
2432	504379,38	2212722,18
Контур 238		
8180	504388,47	2212754,48
8181	504387,67	2212755,08
8182	504387,07	2212754,29
8183	504387,86	2212753,68
8180	504388,47	2212754,48
Контур 239		
2739	504372	2212812,3
2740	504372,58	2212813,12
2741	504371,77	2212813,69
2742	504371,18	2212812,88
2739	504372	2212812,3
Контур 240		
8184	504332,57	2212805,56
8185	504333,15	2212806,38
8186	504332,33	2212806,96



8187	504331,75	2212806,14
8184	504332,57	2212805,56
Контур 241		
8188	504337,15	2212811,15
8189	504337,73	2212811,96
8190	504336,91	2212812,54
8191	504336,34	2212811,72
8188	504337,15	2212811,15
Контур 242		
1865	504362,64	2212796,96
2731	504361,89	2212797,5
2732	504361,3	2212796,69
1866	504362,03	2212796,17
1865	504362,64	2212796,96
Контур 243		
1868	504359,1	2212792,42
1867	504359,72	2212793,21
2733	504359,03	2212793,69
2734	504358,45	2212792,88
1868	504359,1	2212792,42
Контур 244		
3825	504280,44	2212714,97
3826	504281,23	2212714,36
3827	504281,85	2212715,16
3828	504281,04	2212715,76
3825	504280,44	2212714,97
Контур 245		
2405	504397,99	2212634,16
2406	504398,56	2212634,98
2407	504397,74	2212635,56
2408	504397,16	2212634,74
2405	504397,99	2212634,16
Контур 246		
2389	504397,42	2212629,66
2390	504397,99	2212630,48
2391	504397,17	2212631,06
2392	504396,59	2212630,24
2389	504397,42	2212629,66
Контур 247		
8192	504458,75	2212301,84
8193	504459,3	2212301,01
8194	504460,12	2212301,57
8195	504459,57	2212302,39
8192	504458,75	2212301,84
Контур 248		
3052	504443,46	2212704,64
3053	504444,07	2212705,44
3054	504443,27	2212706,04

3055	504442,66	2212705,25
3052	504443,46	2212704,64
Контур 249		
8196	504480,08	2212267,79
8197	504480,63	2212266,96
8198	504481,45	2212267,52
8199	504480,9	2212268,34
8196	504480,08	2212267,79
Контур 250		
8200	504461,31	2212297,71
8201	504461,86	2212296,88
8202	504462,68	2212297,44
8203	504462,13	2212298,26
8200	504461,31	2212297,71
Контур 251		
8204	504448,4	2212318,28
8205	504448,95	2212317,45
8206	504449,77	2212318,01
8207	504449,22	2212318,83
8204	504448,4	2212318,28
Контур 252		
8208	504548,53	2212338,68
8209	504549,11	2212339,5
8210	504548,31	2212340,08
8211	504547,71	2212339,26
8208	504548,53	2212338,68
Контур 253		
8212	504560,76	2212355,65
8213	504561,33	2212356,48
8214	504560,51	2212357,04
8215	504559,93	2212356,21
8212	504560,76	2212355,65
Контур 254		
8216	504601,58	2212427,84
8217	504602,17	2212427,42
8218	504602,39	2212427,26
8219	504602,98	2212428,07
8220	504602,74	2212428,24
8221	504602,17	2212428,65
8216	504601,58	2212427,84
Контур 255		
8222	504607,68	2212432,88
8223	504608,27	2212432,46
8224	504608,49	2212432,3
8225	504609,08	2212433,11
8226	504608,84	2212433,28
8227	504608,27	2212433,69
8222	504607,68	2212432,88





Контур 256		
4055	504661,49	2212476,83
4056	504662,08	2212476,41
4057	504662,3	2212476,25
4058	504662,89	2212477,06
4059	504662,65	2212477,23
4060	504662,08	2212477,64
4055	504661,49	2212476,83
Контур 257		
4061	504664,72	2212474,53
4062	504665,31	2212474,11
4063	504665,53	2212473,95
4064	504666,12	2212474,76
4065	504665,88	2212474,93
4066	504665,31	2212475,34
4061	504664,72	2212474,53
Контур 258		
2504	504586,5	2212581,49
2505	504585,68	2212582,07
2506	504585,1	2212581,26
2507	504585,92	2212580,68
2504	504586,5	2212581,49
Контур 259		
3280	504579,75	2212607,24
3281	504578,93	2212607,82
3282	504578,35	2212607,01
3283	504579,17	2212606,43
3280	504579,75	2212607,24
Контур 260		
3260	504558,34	2212625,35
3261	504557,52	2212625,93
3262	504556,94	2212625,12
3263	504557,76	2212624,54
3260	504558,34	2212625,35
Контур 261		
3500	504541,98	2212638,36
3501	504541,16	2212638,94
3502	504540,58	2212638,13
3503	504541,4	2212637,55
3500	504541,98	2212638,36
Контур 262		
8228	504506,35	2212632,23
8229	504505,57	2212632,87
8230	504504,94	2212632,1
8231	504505,71	2212631,46
8228	504506,35	2212632,23
Контур 263		
8232	504468,42	2212631,38

8233	504469,03	2212632,18
8234	504468,23	2212632,78
8235	504467,62	2212631,99
8232	504468,42	2212631,38
Контур 264		
8236	504446,14	2212647,87
8237	504446,75	2212648,67
8238	504445,95	2212649,27
8239	504445,34	2212648,48
8236	504446,14	2212647,87
Контур 265		
740	504419,51	2212694,48
741	504420,12	2212695,28
742	504419,32	2212695,88
743	504418,71	2212695,09
740	504419,51	2212694,48
Контур 266		
8240	504392,45	2212751,34
8241	504391,66	2212751,94
8242	504391,05	2212751,15
8243	504391,84	2212750,54
8240	504392,45	2212751,34
Контур 267		
8244	504352,22	2212780,61
1877	504352,63	2212781,19
1876	504352,8	2212781,42
1875	504351,98	2212782
1874	504351,86	2212781,82
8245	504351,41	2212781,18
8244	504352,22	2212780,61
Контур 268		
8246	504348,37	2212784,34
8247	504347,55	2212784,92
8248	504346,97	2212784,1
8249	504347,79	2212783,52
8246	504348,37	2212784,34
Контур 269		
8250	504334,95	2212808,4
8251	504335,53	2212809,21
8252	504334,71	2212809,79
8253	504334,14	2212808,97
8250	504334,95	2212808,4
Контур 270		
8254	504342,12	2212817,5
8255	504342,7	2212818,31
8256	504341,88	2212818,89
8257	504341,3	2212818,07
8254	504342,12	2212817,5





Контур 271		
8258	504373,68	2212652,49
8259	504374,25	2212653,31
8260	504373,43	2212653,89
8261	504372,85	2212653,07
8258	504373,68	2212652,49
Контур 272		
2397	504399,37	2212632,47
2398	504399,94	2212633,29
2399	504399,12	2212633,87
2400	504398,54	2212633,05
2397	504399,37	2212632,47
Контур 273		
8262	504454,22	2212628,34
8263	504453,74	2212629,23
8264	504452,86	2212628,75
8265	504453,33	2212627,86
8262	504454,22	2212628,34
Контур 274		
4077	504625,97	2212503,05
4078	504625,16	2212503,63
4079	504624,71	2212503,01
4080	504625,52	2212502,42
4077	504625,97	2212503,05
Контур 275		
8266	504743,13	2212402,28
8267	504742,56	2212401,46
8268	504742,97	2212401,17
8269	504743,53	2212402
8266	504743,13	2212402,28
Контур 276		
8270	504463,69	2212633,67
8271	504464,31	2212634,48
8272	504462,96	2212635,49
8273	504462,35	2212634,7
8270	504463,69	2212633,67
Контур 277		
8274	504464,26	2212293,09
8275	504464,81	2212292,26
8276	504465,63	2212292,82
8277	504465,08	2212293,64
8274	504464,26	2212293,09
Контур 278		
8278	504546,53	2212326,93
8279	504546,49	2212327,94
8280	504545,5	2212327,89
8281	504545,53	2212326,88
8278	504546,53	2212326,93

Контур 279		
8282	504551,25	2212342,4
8283	504551,83	2212343,22
8284	504551,03	2212343,8
8285	504550,43	2212342,98
8282	504551,25	2212342,4
Контур 280		
8286	504581,83	2212401,02
8287	504582,42	2212400,6
8288	504582,64	2212400,44
8289	504583,23	2212401,25
8290	504582,99	2212401,42
8291	504582,42	2212401,83
8286	504581,83	2212401,02
Контур 281		
8292	504587,52	2212408,67
8293	504588,11	2212408,25
8294	504588,33	2212408,09
8295	504588,92	2212408,9
8296	504588,68	2212409,07
8297	504588,11	2212409,48
8292	504587,52	2212408,67
Контур 282		
8298	504590,37	2212412,42
8299	504590,96	2212412
8300	504591,18	2212411,84
8301	504591,77	2212412,65
8302	504591,53	2212412,82
8303	504590,96	2212413,23
8298	504590,37	2212412,42
Контур 283		
8304	504604,39	2212431,65
8305	504604,98	2212431,23
8306	504605,2	2212431,07
8307	504605,79	2212431,88
8308	504605,55	2212432,05
8309	504604,98	2212432,46
8304	504604,39	2212431,65
Контур 284		
4081	504626,92	2212463,56
4082	504627,51	2212463,14
4083	504627,73	2212462,98
4084	504628,32	2212463,79
4085	504628,08	2212463,96
4086	504627,51	2212464,37
4081	504626,92	2212463,56
Контур 285		
4111	504623,66	2212469,66



4112	504624,25	2212469,24
4113	504624,47	2212469,08
4114	504625,06	2212469,89
4115	504624,82	2212470,06
4116	504624,25	2212470,47
4111	504623,66	2212469,66
Контур 286		
4025	504634,82	2212462,72
4026	504635,41	2212462,3
4027	504635,63	2212462,14
4028	504636,22	2212462,95
4029	504635,98	2212463,12
4030	504635,41	2212463,53
4025	504634,82	2212462,72
Контур 287		
4134	504635,74	2212475,71
4135	504636,33	2212475,29
4136	504636,55	2212475,13
4137	504637,14	2212475,94
4138	504636,9	2212476,11
4139	504636,33	2212476,52
4134	504635,74	2212475,71
Контур 288		
2660	504679,88	2212463,77
2661	504680,47	2212463,35
2662	504680,69	2212463,19
2663	504681,28	2212464
2664	504681,04	2212464,17
2665	504680,47	2212464,58
2660	504679,88	2212463,77
Контур 289		
2678	504685,89	2212459,46
2679	504686,48	2212459,04
2680	504686,7	2212458,88
2681	504687,29	2212459,69
2682	504687,05	2212459,86
2683	504686,48	2212460,27
2678	504685,89	2212459,46
Контур 290		
2666	504687,94	2212457,97
2667	504688,53	2212457,55
2668	504688,75	2212457,39
2669	504689,34	2212458,2
2670	504689,1	2212458,37
2671	504688,53	2212458,78
2666	504687,94	2212457,97
Контур 291		
8310	504697,64	2212433,89

8311	504698,45	2212433,3
8312	504699,04	2212434,11
8313	504698,23	2212434,7
8310	504697,64	2212433,89
Контур 292		
2684	504683,94	2212460,86
2685	504684,53	2212460,44
2686	504684,75	2212460,28
2687	504685,34	2212461,09
2688	504685,1	2212461,26
2689	504684,53	2212461,67
2684	504683,94	2212460,86
Контур 293		
4049	504667,9	2212472,23
4050	504668,49	2212471,81
4051	504668,71	2212471,65
4052	504669,3	2212472,46
4053	504669,06	2212472,63
4054	504668,49	2212473,04
4049	504667,9	2212472,23
Контур 294		
2492	504594,5	2212575,45
2493	504593,68	2212576,03
2494	504593,1	2212575,22
2495	504593,92	2212574,64
2492	504594,5	2212575,45
Контур 295		
2488	504578,4	2212587,61
2489	504577,58	2212588,19
2490	504577	2212587,38
2491	504577,82	2212586,8
2488	504578,4	2212587,61
Контур 296		
5426	504564,35	2212624,99
5427	504563,53	2212625,57
5428	504562,95	2212624,76
5429	504563,77	2212624,18
5426	504564,35	2212624,99
Контур 297		
5446	504571,98	2212633,28
5447	504571,16	2212633,86
5448	504570,58	2212633,05
5449	504571,4	2212632,47
5446	504571,98	2212633,28
Контур 298		
2638	504675,84	2212466,62
2639	504676,43	2212466,2
2640	504676,65	2212466,04



2641	504677,24	2212466,85
2642	504677	2212467,02
2643	504676,43	2212467,43
2638	504675,84	2212466,62
Контур 299		
3484	504534,18	2212644,49
3485	504533,36	2212645,07
3486	504532,78	2212644,26
3487	504533,6	2212643,68
3484	504534,18	2212644,49
Контур 300		
8314	504460,44	2212637,32
8315	504461,05	2212638,12
8316	504460,25	2212638,72
8317	504459,64	2212637,93
8314	504460,44	2212637,32
Контур 301		
8318	504407,22	2212676,86
8319	504407,82	2212677,66
8320	504407,03	2212678,26
8321	504406,42	2212677,47
8318	504407,22	2212676,86
Контур 302		
744	504416,51	2212690,43
745	504417,12	2212691,23
746	504416,32	2212691,83
747	504415,71	2212691,04
744	504416,51	2212690,43
Контур 303		
3060	504428,31	2212706,5
3061	504428,91	2212707,3
3062	504428,12	2212707,9
3063	504427,51	2212707,11
3060	504428,31	2212706,5
Контур 304		
3080	504453,9	2212719,08
3081	504454,51	2212719,88
3082	504453,71	2212720,48
3083	504453,1	2212719,69
3080	504453,9	2212719,08
Контур 305		
8322	504340,57	2212790,18
8323	504339,75	2212790,76
8324	504339,18	2212789,94
8325	504339,99	2212789,37
8322	504340,57	2212790,18
Контур 306		
8326	504339,48	2212814,11

8327	504340,06	2212814,92
8328	504339,24	2212815,5
8329	504338,66	2212814,68
8326	504339,48	2212814,11
Контур 307		
3880	504291,96	2212709,27
3881	504292,75	2212708,66
3882	504293,37	2212709,46
3883	504292,56	2212710,06
3880	504291,96	2212709,27
Контур 308		
4127	504646,28	2212488,8
4128	504646,1	2212488,54
4129	504645,35	2212489,08
4130	504644,96	2212488,52
4131	504645,5	2212488,13
4132	504645,77	2212487,94
4133	504646,35	2212488,75
4127	504646,28	2212488,8
№ участка на чертеже межевания: :9105		
Кадастровый номер земельного участка: 59:32:0680001:9105		
Каталог координат характерных точек в системе координат: МСК-59, зона 2		
Площадь земельного участка 18253 м²		
Обозначение характерных точек границ	Координаты, м	
	X	Y
8330	505673,34	2213110,42
8331	505688,86	2213131,39
8332	505711,46	2213161,95
8333	505716,01	2213168,55
8334	505723,11	2213178,04
8335	505724,96	2213181,13
8336	505739,24	2213200,01
8337	505800,38	2213287,18
8338	505799,44	2213289,42
8339	505797,83	2213301,63
8340	505795,84	2213318,32
8341	505796,09	2213319,66
3709	505801,82	2213339,92
3708	505807,92	2213354,2
3707	505811,96	2213352,34
3706	505818,19	2213349,11
3705	505823,19	2213345,51
3704	505837,31	2213335,37
6580	505843,24	2213348,35
6579	505848	2213358



6578	505864,4	2213386,74
8342	505867,8	2213392,72
8343	505878,17	2213410,94
5158	505879,33	2213412,85
5157	505862,01	2213422,3
8344	505846,69	2213429,23
8345	505852,87	2213443,6
8346	505869,88	2213483,55
8347	505872,06	2213489,15
8348	505875,04	2213496,81
8349	505881,94	2213493,67
8350	505901,32	2213526,88
8351	505859,01	2213533,25
8352	505854,81	2213509,39
8353	505834,77	2213474,86
8354	505830,58	2213454,56
8355	505817,7	2213415,46
8356	505798,32	2213393,4
8357	505784,32	2213386,13
8358	505747,58	2213292,27
8359	505727,53	2213255,98
8360	505705,33	2213198,45
8361	505699,42	2213194,6
8362	505691,14	2213178,25
8363	505677,37	2213168,66
8364	505672,47	2213151,36
8365	505666,16	2213140,62
8366	505653,38	2213142,9
8367	505641,65	2213132,77
8368	505661,69	2213118,64
8330	505673,34	2213110,42
№ участка на чертеже межевания: :9152		
Кадастровый номер земельного участка: 59:32:0680001:9152		
Каталог координат характерных точек в системе координат: МСК-59, зона 2		
Площадь земельного участка 115 м²		
Обозначение характерных точек границ	Координаты, м	
	X	Y
Контур 1		
8369	504558,09	2212909,39
8370	504561,76	2212914,86
8371	504556,61	2212919,07
8372	504552,95	2212913,42
8369	504558,09	2212909,39
Контур 2		
8373	504421,24	2213033,76

8374	504425,23	2213040,07
8375	504418,93	2213044,7
8376	504414,62	2213038,19
8373	504421,24	2213033,76
Контур 3		
8377	505011,08	2212566,56
8378	505012,51	2212568,43
8379	505010,65	2212569,85
8380	505009,22	2212567,99
8377	505011,08	2212566,56
Контур 4		
8381	504852,26	2212687,83
8382	504853,67	2212689,71
8383	504851,8	2212691,12
8384	504850,38	2212689,25
8381	504852,26	2212687,83
№ участка на чертеже межевания: :9160		
Кадастровый номер земельного участка: 59:32:0680001:9160		
Каталог координат характерных точек в системе координат: МСК-59, зона 2		
Площадь земельного участка 56 м²		
Обозначение характерных точек границ	Координаты, м	
	X	Y
8385	505445,07	2213936,36
8386	505440,45	2213939,58
8387	505434,71	2213931,32
8388	505439,32	2213928,15
8389	505441,62	2213931,42
8390	505443,65	2213934,33
8385	505445,07	2213936,36
№ участка на чертеже межевания: :9197		
Кадастровый номер земельного участка: 59:32:0680001:9197		
Каталог координат характерных точек в системе координат: МСК-59, зона 2		
Площадь земельного участка 590 м²		
Обозначение характерных точек границ	Координаты, м	
	X	Y
8391	505939,75	2215381,63
8392	505938,88	2215382,12
8393	505939,37	2215382,99
8394	505925,48	2215390,92
8395	505908,45	2215360,13
8396	505919,88	2215352,57



8397	505921,93	2215351,22
8398	505937,53	2215377,93
8391	505939,75	2215381,63
№ участка на чертеже межевания: :9198		
Кадастровый номер земельного участка: 59:32:0680001:9198		
Каталог координат характерных точек в системе координат: МСК-59, зона 2		
Площадь земельного участка 872 м²		
Обозначение характерных точек границ	Координаты, м	
	X	Y
8398	505937,53	2215377,93
8397	505921,93	2215351,22
8399	505923,46	2215350,21
32	505939,8	2215340,17
31	505941,63	2215339,06
8400	505951,8	2215355,48
8401	505958,19	2215365,46
8402	505961,3	2215370,35
8403	505940,46	2215382,82
8404	505940,24	2215382,5
8391	505939,75	2215381,63
8398	505937,53	2215377,93
№ участка на чертеже межевания: :9202		
Кадастровый номер земельного участка: 59:32:0680001:9202		
Каталог координат характерных точек в системе координат: МСК-59, зона 2		
Площадь земельного участка 119 м²		
Обозначение характерных точек границ	Координаты, м	
	X	Y
1555	505142,81	2213488,71
2605	505148,67	2213495,43
8405	505142,7	2213499,99
8406	505145,13	2213502,48
8407	505145,83	2213503,28
8408	505144,62	2213504,54
8409	505133,96	2213515,51
8410	505132,31	2213513,48
8411	505138,58	2213508,81
1563	505137,6	2213507,3
1562	505141,45	2213504,33
1561	505139,63	2213501,93
1560	505138,71	2213500,78
1559	505138,44	2213499,32

1558	505141,33	2213496,88
1557	505138,4	2213493,8
1556	505138,67	2213492,32
1555	505142,81	2213488,71
№ участка на чертеже межевания: :9206		
Кадастровый номер земельного участка: 59:32:0680001:9206		
Каталог координат характерных точек в системе координат: МСК-59, зона 2		
Площадь земельного участка 561 м²		
Обозначение характерных точек границ	Координаты, м	
	X	Y
8412	505289,59	2214773,4
6639	505288	2214774,55
6644	505277,9	2214762,72
5718	505271,88	2214755,68
5717	505270,91	2214754,52
8413	505273,02	2214752,47
8414	505283,23	2214742,57
8415	505284,31	2214741,51
8416	505284,6	2214741,8
5905	505291,94	2214749,29
5904	505306,2	2214761,43
8412	505289,59	2214773,4
№ участка на чертеже межевания: :9208		
Кадастровый номер земельного участка: 59:32:0680001:9208		
Каталог координат характерных точек в системе координат: МСК-59, зона 2		
Площадь земельного участка 953 м²		
Обозначение характерных точек границ	Координаты, м	
	X	Y
2197	505528,49	2212556,96
1116	505524,45	2212561,41
1115	505511,92	2212576,66
3659	505505,11	2212571,64
3658	505484,15	2212556,08
8417	505501,14	2212533,35
2197	505528,49	2212556,96
№ участка на чертеже межевания: :9229		
Кадастровый номер земельного участка: 59:32:0680001:9229		
Каталог координат характерных точек в системе координат: МСК-59, зона 2		
Площадь земельного участка 639 м²		



Обозначение характерных точек границ	Координаты, м	
	X	Y
2965	505705,44	2212741,94
3312	505703,11	2212744,06
3311	505693,4	2212752,99
8418	505678,45	2212738,76
8419	505675,34	2212735,81
1163	505672,91	2212733,83
1162	505687,76	2212716,55
2966	505708,94	2212738,81
2965	505705,44	2212741,94
№ участка на чертеже межевания: :9230		
Кадастровый номер земельного участка: 59:32:0680001:9230		
Каталог координат характерных точек в системе координат: МСК-59, зона 2		
Площадь земельного участка 706 м²		
Обозначение характерных точек границ	Координаты, м	
	X	Y
1162	505687,76	2212716,55
1161	505688,17	2212716,08
1160	505699,44	2212703,64
1166	505702,33	2212699,91
2967	505725,35	2212723,12
2966	505708,94	2212738,81
1162	505687,76	2212716,55
№ участка на чертеже межевания: :9248		
Кадастровый номер земельного участка: 59:32:0680001:9248		
Каталог координат характерных точек в системе координат: МСК-59, зона 2		
Площадь земельного участка 660 м²		
Обозначение характерных точек границ	Координаты, м	
	X	Y
8420	504439,88	2213059,82
8421	504458,99	2213077,48
8422	504453,19	2213083,73
8423	504442,23	2213095,46
8424	504422,23	2213077,51
8425	504439,6	2213059,56
8420	504439,88	2213059,82
№ участка на чертеже межевания: :9249		
Кадастровый номер земельного участка: 59:32:0680001:9249		

Каталог координат характерных точек в системе координат: МСК-59, зона 2		
Площадь земельного участка 669 м²		
Обозначение характерных точек границ	Координаты, м	
	X	Y
8426	504476,33	2213058,89
8421	504458,99	2213077,48
8420	504439,88	2213059,82
8427	504457,6	2213040,83
8426	504476,33	2213058,89
№ участка на чертеже межевания: :9264		
Кадастровый номер земельного участка: 59:32:0680001:9264		
Каталог координат характерных точек в системе координат: МСК-59, зона 2		
Площадь земельного участка 1024 м²		
Обозначение характерных точек границ	Координаты, м	
	X	Y
8428	505142,15	2214404,32
8429	505122,5	2214416,8
4780	505095,57	2214377,34
68	505099,97	2214374,31
67	505111,85	2214365,62
1803	505113,58	2214367,96
1802	505126,95	2214386,23
5688	505129,63	2214389,89
5687	505141,63	2214403,64
8428	505142,15	2214404,32
№ участка на чертеже межевания: :9271		
Кадастровый номер земельного участка: 59:32:0680001:9271		
Каталог координат характерных точек в системе координат: МСК-59, зона 2		
Площадь земельного участка 3462 м²		
Обозначение характерных точек границ	Координаты, м	
	X	Y
6607	505395,55	2215031,59
8430	505391,27	2215035,39
8431	505393,57	2215037,76
8432	505394,09	2215038,34
8433	505391,09	2215041,54
8434	505376,44	2215056,93
8435	505373,68	2215059,83
8436	505371,18	2215062,47





8437	505366,87	2215058,07
6618	505309,03	2214998,41
6617	505311,44	2214996,22
6616	505313,83	2214994,06
6615	505316,79	2214991,38
6614	505336,7	2214973,35
6613	505339,11	2214976,02
6612	505341,8	2214978,99
6611	505344,46	2214981,93
6610	505347,64	2214978,97
6609	505374,19	2215008,09
6608	505395,07	2215031,06
6607	505395,55	2215031,59
№ участка на чертеже межевания: :9273		
Кадастровый номер земельного участка: 59:32:0680001:9273		
Каталог координат характерных точек в системе координат: МСК-59, зона 2		
Площадь земельного участка 887 м²		
Обозначение характерных точек границ	Координаты, м	
	X	Y
8438	505823,74	2215870,38
8439	505810,96	2215896,09
5288	505781,05	2215880,45
5294	505795,82	2215858,1
8438	505823,74	2215870,38
№ участка на чертеже межевания: :9274		
Кадастровый номер земельного участка: 59:32:0680001:9274		
Каталог координат характерных точек в системе координат: МСК-59, зона 2		
Площадь земельного участка 891 м²		
Обозначение характерных точек границ	Координаты, м	
	X	Y
8438	505823,74	2215870,38
5294	505795,82	2215858,1
5293	505811,25	2215834,52
8440	505838,91	2215839,19
8438	505823,74	2215870,38
№ участка на чертеже межевания: :9281		
Кадастровый номер земельного участка: 59:32:0680001:9281		
Каталог координат характерных точек в системе координат: МСК-59, зона 2		
Площадь земельного участка 432 м²		

Обозначение характерных точек границ	Координаты, м	
	X	Y
8441	505513,78	2214944,45
8442	505529,52	2214961,05
5375	505516,09	2214973,74
5374	505499,64	2214955,85
8443	505500,6	2214955,07
8444	505506,8	2214950,07
8441	505513,78	2214944,45
№ участка на чертеже межевания: :9286		
Кадастровый номер земельного участка: 59:32:0680001:9286		
Каталог координат характерных точек в системе координат: МСК-59, зона 2		
Площадь земельного участка 311 м²		
Обозначение характерных точек границ	Координаты, м	
	X	Y
8445	505237,5	2212929,36
3581	505240,68	2212926,93
3580	505243,74	2212932,91
8446	505263,13	2212955,09
1638	505255,57	2212961,22
1637	505233,69	2212932,28
8445	505237,5	2212929,36
№ участка на чертеже межевания: :9360		
Кадастровый номер земельного участка: 59:32:0680001:9360		
Каталог координат характерных точек в системе координат: МСК-59, зона 2		
Площадь земельного участка 1130 м²		
Обозначение характерных точек границ	Координаты, м	
	X	Y
5837	504771,76	2213297,19
8447	504792,59	2213325,39
4774	504791,84	2213326,17
4773	504788,49	2213329,68
4772	504785,46	2213332,84
2409	504775,61	2213342,83
2419	504775,21	2213343,23
6729	504754,2	2213322,83
6733	504740,89	2213337,13
6732	504738,16	2213340,05
6731	504721,31	2213358,15
5834	504718,46	2213355,33



5833	504719,62	2213354,08
5832	504735,17	2213337,37
5840	504737,9	2213334,44
5839	504762,75	2213307,71
5838	504764,98	2213305,39
5837	504771,76	2213297,19
№ участка на чертеже межевания: :9365		
Кадастровый номер земельного участка: 59:32:0680001:9365		
Каталог координат характерных точек в системе координат: МСК-59, зона 2		
Площадь земельного участка 855 м²		
Обозначение характерных точек границ	Координаты, м	
	X	Y
8448	505098,73	2213491,42
8449	505125,44	2213526,82
8450	505120,24	2213530,8
1514	505135,26	2213549
1513	505118,38	2213562,55
8451	505116,55	2213563,9
8452	505113,9	2213560,58
8453	505114,79	2213558,26
8454	505112,18	2213554,57
1942	505100,51	2213539
1941	505101,79	2213538,27
3297	505119	2213526,14
3296	505094,26	2213494,74
8448	505098,73	2213491,42
№ участка на чертеже межевания: :9379		
Кадастровый номер земельного участка: 59:32:0680001:9379		
Каталог координат характерных точек в системе координат: МСК-59, зона 2		
Площадь земельного участка 1003 м²		
Обозначение характерных точек границ	Координаты, м	
	X	Y
5321	505975,24	2216061,01
8455	505995,78	2216083,73
8456	505975,15	2216108,75
5316	505953,75	2216090,88
5321	505975,24	2216061,01
№ участка на чертеже межевания: :9392		
Кадастровый номер земельного участка: 59:32:0680001:9392		

Каталог координат характерных точек в системе координат: МСК-59, зона 2		
Площадь земельного участка 1374 м²		
Обозначение характерных точек границ	Координаты, м	
	X	Y
8457	505334,05	2214650,01
8458	505335,08	2214651,07
8459	505355,85	2214672,77
5898	505354,77	2214674,06
5909	505346,14	2214684,39
5908	505333,03	2214700,09
8460	505304,77	2214670,7
8461	505309,29	2214666,39
8462	505318,87	2214657,24
8463	505325,75	2214650,68
8464	505328,18	2214648,36
8465	505330,33	2214646,09
8457	505334,05	2214650,01
№ участка на чертеже межевания: :9398		
Кадастровый номер земельного участка: 59:32:0680001:9398		
Каталог координат характерных точек в системе координат: МСК-59, зона 2		
Площадь земельного участка 101 м²		
Обозначение характерных точек границ	Координаты, м	
	X	Y
8466	505401,53	2215370,48
8467	505405,61	2215376,03
8468	505409,73	2215381,75
8469	505413,42	2215386,89
8470	505409,48	2215389,81
8471	505397,54	2215373,5
8466	505401,53	2215370,48
№ участка на чертеже межевания: :9399		
Кадастровый номер земельного участка: 59:32:0680001:9399		
Каталог координат характерных точек в системе координат: МСК-59, зона 2		
Площадь земельного участка 569 м²		
Обозначение характерных точек границ	Координаты, м	
	X	Y
8471	505397,54	2215373,5
8470	505409,48	2215389,81
8472	505387,97	2215407,25





8473	505381,48	2215398,1
8474	505375,73	2215390
8475	505376,04	2215389,77
8471	505397,54	2215373,5
№ участка на чертеже межевания: :9400		
Кадастровый номер земельного участка: 59:32:0680001:9400		
Каталог координат характерных точек в системе координат: МСК-59, зона 2		
Площадь земельного участка 1321 м²		
Обозначение характерных точек границ	Координаты, м	
	X	Y
8476	506018,24	2213274,15
8477	506051,74	2213248,91
8478	506067,51	2213265,68
8479	506068,22	2213266,77
1504	506070,93	2213269,64
1505	506059,51	2213282,22
1506	506044,13	2213299,41
8480	506043,91	2213299,73
8476	506018,24	2213274,15
№ участка на чертеже межевания: :9401		
Кадастровый номер земельного участка: 59:32:0680001:9401		
Каталог координат характерных точек в системе координат: МСК-59, зона 2		
Площадь земельного участка 1420 м²		
Обозначение характерных точек границ	Координаты, м	
	X	Y
7076	505985,51	2213287,58
8481	505982,71	2213283,25
8482	505986,4	2213279,86
8483	505987,88	2213278,52
8484	505997,12	2213289,95
8476	506018,24	2213274,15
8480	506043,91	2213299,73
1495	506041,77	2213302,07
1496	506031,39	2213314,59
5086	506027,98	2213319,05
5085	506027,16	2213320,14
8485	506025,73	2213319,21
8486	506011,56	2213307,78
8487	506003,79	2213313,88
8488	506001,06	2213310,09
8489	505995,47	2213303,33

7077	505989,25	2213295,85
7076	505985,51	2213287,58
№ участка на чертеже межевания: :9456		
Кадастровый номер земельного участка: 59:32:0680001:9456		
Каталог координат характерных точек в системе координат: МСК-59, зона 2		
Площадь земельного участка 1343 м²		
Обозначение характерных точек границ	Координаты, м	
	X	Y
8490	505055,03	2214799,84
5750	505062,36	2214793,93
5749	505097,91	2214838,19
6693	505084,12	2214849,32
6698	505078,66	2214853,63
8491	505044,63	2214807,9
8490	505055,03	2214799,84
№ участка на чертеже межевания: :9458		
Кадастровый номер земельного участка: 59:32:0680001:9458		
Каталог координат характерных точек в системе координат: МСК-59, зона 2		
Площадь земельного участка 910 м²		
Обозначение характерных точек границ	Координаты, м	
	X	Y
8492	504888,76	2214658,84
8493	504863,32	2214676,43
8494	504851,82	2214684,64
5756	504839,32	2214667,39
5755	504877,27	2214643,29
8495	504885,59	2214654,54
8492	504888,76	2214658,84
№ участка на чертеже межевания: :9459		
Кадастровый номер земельного участка: 59:32:0680001:9459		
Каталог координат характерных точек в системе координат: МСК-59, зона 2		
Площадь земельного участка 912 м²		
Обозначение характерных точек границ	Координаты, м	
	X	Y
8496	504900,23	2214674,34
8497	504871,69	2214696,02
8498	504868,39	2214698,53
8499	504864,02	2214701,2



8494	504851,82	2214684,64
8493	504863,32	2214676,43
8492	504888,76	2214658,84
8500	504890,9	2214661,73
8496	504900,23	2214674,34
№ участка на чертеже межевания: :9463		
Кадастровый номер земельного участка: 59:32:0680001:9463		
Каталог координат характерных точек в системе координат: МСК-59, зона 2		
Площадь земельного участка 757 м²		
Обозначение характерных точек границ	Координаты, м	
	X	Y
8501	504856,3	2212609,68
8502	504846,04	2212597,71
8503	504858,1	2212588,23
8504	504861,05	2212586,07
8505	504868,43	2212579,81
8506	504873,06	2212576,13
6371	504882,88	2212569,12
6370	504892,93	2212582,48
8501	504856,3	2212609,68
№ участка на чертеже межевания: :9464		
Кадастровый номер земельного участка: 59:32:0680001:9464		
Каталог координат характерных точек в системе координат: МСК-59, зона 2		
Площадь земельного участка 749 м²		
Обозначение характерных точек границ	Координаты, м	
	X	Y
6369	504902,7	2212595,39
8507	504868,01	2212622,44
8501	504856,3	2212609,68
6370	504892,93	2212582,48
6369	504902,7	2212595,39
№ участка на чертеже межевания: :9478		
Кадастровый номер земельного участка: 59:32:0680001:9478		
Каталог координат характерных точек в системе координат: МСК-59, зона 2		
Площадь земельного участка 555 м²		
Обозначение характерных точек границ	Координаты, м	
	X	Y
Контур 1		

8508	504283,29	2213034,53
8509	504285,91	2213037,12
8510	504287,66	2213038,86
8511	504293,97	2213045,09
8512	504297,33	2213048,41
8513	504289,87	2213055,91
8514	504288,69	2213054,79
8515	504288,11	2213054,2
8516	504286,54	2213052,61
8517	504280,18	2213046,31
8518	504275,39	2213041,55
8508	504283,29	2213034,53
Контур 2		
5883	504259,91	2213012,77
8519	504275,8	2213032,08
8520	504265,12	2213040,63
5884	504248,92	2213020,16
5883	504259,91	2213012,77
№ участка на чертеже межевания: :9481		
Кадастровый номер земельного участка: 59:32:0680001:9481		
Каталог координат характерных точек в системе координат: МСК-59, зона 2		
Площадь земельного участка 660 м²		
Обозначение характерных точек границ	Координаты, м	
	X	Y
Контур 1		
8521	504287,83	2213021,52
8519	504275,8	2213032,08
5883	504259,91	2213012,77
5882	504273,37	2213003,34
8522	504280,75	2213012,61
8521	504287,83	2213021,52
Контур 2		
8523	504293,78	2213025,19
8524	504294,44	2213025,86
8525	504295,41	2213026,85
8526	504307,12	2213038,57
8512	504297,33	2213048,41
8511	504293,97	2213045,09
8510	504287,66	2213038,86
8509	504285,91	2213037,12
8508	504283,29	2213034,53
8523	504293,78	2213025,19
№ участка на чертеже межевания: :9486		
Кадастровый номер земельного участка: 59:32:0680001:9486		



Каталог координат характерных точек в системе координат: МСК-59, зона 2		
Площадь земельного участка 1041 м²		
Обозначение характерных точек границ	Координаты, м	
	X	Y
7507	505198,16	2213981,75
7506	505203,71	2213988,56
7498	505207,1	2213992,73
7497	505209,2	2213995,3
8527	505204,83	2213998,14
8528	505196,12	2214004,42
8529	505160,22	2214037,41
6057	505158,86	2214030,08
6056	505188,54	2214002,09
6055	505177,5	2213990,97
6054	505176,95	2213990,59
7267	505179,96	2213987,9
7266	505176,17	2213983,5
7265	505162,38	2213966,86
8530	505171,75	2213959,99
8531	505181,18	2213972,38
8532	505191,34	2213984,17
7508	505196,88	2213980,01
7507	505198,16	2213981,75
№ участка на чертеже межевания: :9487		
Кадастровый номер земельного участка: 59:32:0680001:9487		
Каталог координат характерных точек в системе координат: МСК-59, зона 2		
Площадь земельного участка 2217 м²		
Обозначение характерных точек границ	Координаты, м	
	X	Y
7497	505209,2	2213995,3
7496	505212,53	2213999,39
7495	505202,34	2214006,86
2212	505204,43	2214015,35
2211	505221,72	2214039,45
2904	505217,39	2214042,24
2903	505216,26	2214043,35
2902	505215,41	2214044,03
2901	505212,09	2214046,09
7604	505191,85	2214058,72
7603	505178,62	2214063,52
7602	505165,83	2214068,14
8533	505164,1	2214059,35

8534	505160,67	2214039,85
8529	505160,22	2214037,41
8528	505196,12	2214004,42
8527	505204,83	2213998,14
7497	505209,2	2213995,3
№ участка на чертеже межевания: :9505		
Кадастровый номер земельного участка: 59:32:0680001:9505		
Каталог координат характерных точек в системе координат: МСК-59, зона 2		
Площадь земельного участка 497 м²		
Обозначение характерных точек границ	Координаты, м	
	X	Y
8535	504944,71	2213839,93
8536	504948,14	2213846,36
8537	504943,34	2213850,12
8538	504940,41	2213852,98
8539	504934,48	2213857,74
8540	504933,61	2213858,28
8541	504931,66	2213858,29
8542	504924,59	2213864,89
8543	504924,14	2213864,53
8544	504920,49	2213869,31
8545	504911,08	2213863,26
3912	504906,84	2213861,15
3911	504919,52	2213846,18
3910	504919,98	2213846,57
3909	504922,09	2213844,18
3908	504923,35	2213842,76
8546	504923,51	2213842,93
8547	504931,61	2213849,07
8548	504934,5	2213848,82
8549	504938,69	2213845,61
8550	504939,95	2213843,76
8551	504943,62	2213840,82
8535	504944,71	2213839,93
№ участка на чертеже межевания: :9520		
Кадастровый номер земельного участка: 59:32:0680001:9520		
Каталог координат характерных точек в системе координат: МСК-59, зона 2		
Площадь земельного участка 4077 м²		
Обозначение характерных точек границ	Координаты, м	
	X	Y
8552	504753,62	2214118,21



8553	504751,17	2214115,28
8554	504734,69	2214095,67
8555	504723,41	2214082,25
8556	504718,13	2214075,58
8557	504707,68	2214073,67
8558	504707,53	2214073,64
6383	504692,3	2214059,5
6382	504663,2	2214100,2
8559	504696,39	2214128,87
8560	504709,19	2214140,27
8561	504718,94	2214154,21
8562	504723,5	2214149,47
8563	504731,04	2214141,65
8564	504728,02	2214140,21
8565	504728,88	2214138,4
8566	504732,5	2214140,13
8567	504733,4	2214139,19
8568	504735,85	2214136,65
8569	504738,85	2214133,53
8552	504753,62	2214118,21
8570	504720,54	2214137,06
8571	504717,91	2214134,3
8572	504720,79	2214131,28
8573	504723,42	2214134,04
8570	504720,54	2214137,06
8574	504705,11	2214122,56
8575	504706,42	2214121,04
8576	504710,13	2214124,4
8577	504708,78	2214125,88
8574	504705,11	2214122,56
№ участка на чертеже межевания: :9525		
Кадастровый номер земельного участка: 59:32:0680001:9525		
Каталог координат характерных точек в системе координат: МСК-59, зона 2		
Площадь земельного участка 909 м²		
Обозначение характерных точек границ	Координаты, м	
	X	Y
8578	505308,4	2213063
8579	505337,41	2213042,36
8580	505340,01	2213045,74
8581	505338,07	2213054,3
8582	505339,12	2213073,43
8583	505339,5	2213078,45
8584	505340,36	2213081,52

8585	505341,61	2213085,98
8586	505329,87	2213092,96
8578	505308,4	2213063
№ участка на чертеже межевания: :9527		
Кадастровый номер земельного участка: 59:32:0680001:9527		
Каталог координат характерных точек в системе координат: МСК-59, зона 2		
Площадь земельного участка 707 м²		
Обозначение характерных точек границ	Координаты, м	
	X	Y
8587	505168,62	2214435,53
8588	505166,3	2214430,63
8589	505151,74	2214438,24
8590	505140,96	2214423,08
8591	505132,51	2214428,45
8592	505143,7	2214445,94
6362	505152,42	2214459,58
6363	505175,06	2214449,11
8587	505168,62	2214435,53
8593	505171,29	2214444,59
8594	505171,28	2214443,58
8595	505172,29	2214443,56
8596	505172,3	2214444,58
8593	505171,29	2214444,59
№ участка на чертеже межевания: :9528		
Кадастровый номер земельного участка: 59:32:0680001:9528		
Каталог координат характерных точек в системе координат: МСК-59, зона 2		
Площадь земельного участка 446 м²		
Обозначение характерных точек границ	Координаты, м	
	X	Y
8597	505189,35	2212775,07
8598	505207,83	2212810,45
8599	505217,46	2212838,92
8600	505211,85	2212841
8601	505201,96	2212813
8602	505196,5	2212802,86
8603	505183,44	2212778,61
8597	505189,35	2212775,07
№ участка на чертеже межевания: :9531		
Кадастровый номер земельного участка: 59:32:0680001:9531		



Каталог координат характерных точек в системе координат: МСК-59, зона 2		
Площадь земельного участка 968 м²		
Обозначение характерных точек границ	Координаты, м	
	X	Y
8604	504987,97	2212508,83
8605	504998,11	2212520,67
8606	505002,67	2212525,99
8607	504983,71	2212539,62
8608	504983,25	2212539,07
8609	504979,7	2212534,74
8610	504960,45	2212511,86
8611	504957,47	2212508,3
8612	504970,02	2212497,66
8613	504975,51	2212493,26
8614	504976,73	2212494,79
8604	504987,97	2212508,83
№ участка на чертеже межевания: :9535		
Кадастровый номер земельного участка: 59:32:0680001:9535		
Каталог координат характерных точек в системе координат: МСК-59, зона 2		
Площадь земельного участка 1171 м²		
Обозначение характерных точек границ	Координаты, м	
	X	Y
8615	505131,41	2213851,16
8616	505131,82	2213852,83
8617	505132,31	2213856,52
8618	505131,34	2213857,55
8619	505132,09	2213861,71
8620	505132,62	2213864,88
5542	505093,78	2213877,04
5551	505088,43	2213874,57
5550	505078,18	2213872,06
5549	505087,12	2213866,87
5548	505080,02	2213855,01
8621	505085,03	2213851,7
8622	505086,81	2213854,18
8623	505090,17	2213851,91
8624	505104,46	2213839,19
8625	505107,94	2213848,88
8626	505122,99	2213845,11
8627	505124,86	2213852,8
8615	505131,41	2213851,16
№ участка на чертеже межевания: :9536		

Кадастровый номер земельного участка: 59:32:0680001:9536		
Каталог координат характерных точек в системе координат: МСК-59, зона 2		
Площадь земельного участка 1045 м²		
Обозначение характерных точек границ	Координаты, м	
	X	Y
8628	505125,39	2213819,36
8629	505127,73	2213827,27
8630	505130,17	2213835,2
8631	505130,82	2213837,33
8632	505128,9	2213837,63
8633	505130,32	2213843,37
8634	505132,08	2213850,99
8615	505131,41	2213851,16
8627	505124,86	2213852,8
8626	505122,99	2213845,11
8625	505107,94	2213848,88
8624	505104,46	2213839,19
8623	505090,17	2213851,91
8622	505086,81	2213854,18
8621	505085,03	2213851,7
5548	505080,02	2213855,01
3616	505074,81	2213858,43
806	505057,19	2213837,32
805	505067,78	2213828,1
1820	505084,99	2213847,16
1819	505087,59	2213850,2
1818	505088,33	2213849,53
1817	505103,25	2213836,16
1816	505105,36	2213834,05
1815	505111,91	2213828,67
1814	505112,78	2213826,52
1832	505123,52	2213820,35
1831	505123,35	2213820
8628	505125,39	2213819,36
№ участка на чертеже межевания: :9542		
Кадастровый номер земельного участка: 59:32:0680001:9542		
Каталог координат характерных точек в системе координат: МСК-59, зона 2		
Площадь земельного участка 150 м²		
Обозначение характерных точек границ	Координаты, м	
	X	Y
330	505668,66	2212870,15



3374	505669,86	2212871,37
8635	505672,54	2212874,17
8636	505653,96	2212891,44
331	505649,44	2212887,16
330	505668,66	2212870,15
№ участка на чертеже межевания: :9560		
Кадастровый номер земельного участка: 59:32:0680001:9560		
Каталог координат характерных точек в системе координат: МСК-59, зона 2		
Площадь земельного участка 750 м²		
Обозначение характерных точек границ	Координаты, м	
	X	Y
8637	505674,41	2215768,49
5278	505659,07	2215779,17
5277	505635,89	2215746,57
8638	505651,17	2215735,71
8637	505674,41	2215768,49
№ участка на чертеже межевания: :9561		
Кадастровый номер земельного участка: 59:32:0680001:9561		
Каталог координат характерных точек в системе координат: МСК-59, зона 2		
Площадь земельного участка 753 м²		
Обозначение характерных точек границ	Координаты, м	
	X	Y
8639	505689,69	2215757,79
8637	505674,41	2215768,49
8638	505651,17	2215735,71
8640	505666,44	2215724,84
8639	505689,69	2215757,79
№ участка на чертеже межевания: :9569		
Кадастровый номер земельного участка: 59:32:0680001:9569		
Каталог координат характерных точек в системе координат: МСК-59, зона 2		
Площадь земельного участка 638 м²		
Обозначение характерных точек границ	Координаты, м	
	X	Y
8641	504926,55	2213270
161	504935,29	2213281,99
160	504917,58	2213296,24
159	504901,47	2213308,44
1479	504892,73	2213296,88

8641	504926,55	2213270
№ участка на чертеже межевания: :9570		
Кадастровый номер земельного участка: 59:32:0680001:9570		
Каталог координат характерных точек в системе координат: МСК-59, зона 2		
Площадь земельного участка 999 м²		
Обозначение характерных точек границ	Координаты, м	
	X	Y
5193	504915,13	2213253,98
8641	504926,55	2213270
1479	504892,73	2213296,88
660	504881,97	2213283,59
659	504876,87	2213276,99
5198	504878,7	2213275,93
5197	504883,5	2213272,29
5196	504883,92	2213272,84
5195	504893,76	2213266,25
5194	504904,56	2213260,11
5193	504915,13	2213253,98
№ участка на чертеже межевания: :9577		
Кадастровый номер земельного участка: 59:32:0680001:9577		
Каталог координат характерных точек в системе координат: МСК-59, зона 2		
Площадь земельного участка 789 м²		
Обозначение характерных точек границ	Координаты, м	
	X	Y
7194	504971,22	2214656,5
8642	504968,66	2214658,77
8643	504947,78	2214676,27
8644	504942,69	2214670,44
8645	504931,19	2214657,28
8646	504933,37	2214655,46
8647	504935,06	2214654,05
8648	504938,79	2214650,94
7195	504956,17	2214636,83
7194	504971,22	2214656,5
№ участка на чертеже межевания: :9578		
Кадастровый номер земельного участка: 59:32:0680001:9578		
Каталог координат характерных точек в системе координат: МСК-59, зона 2		
Площадь земельного участка 830 м²		





Обозначение характерных точек границ	Координаты, м	
	X	Y
8649	504920,63	2214697,13
2237	504920,31	2214697,38
2236	504905,82	2214678,43
8645	504931,19	2214657,28
8644	504942,69	2214670,44
8643	504947,78	2214676,27
8649	504920,63	2214697,13
№ участка на чертеже межевания: :9579		
Кадастровый номер земельного участка: 59:32:0680001:9579		
Каталог координат характерных точек в системе координат: МСК-59, зона 2		
Площадь земельного участка 1223 м²		
Обозначение характерных точек границ	Координаты, м	
	X	Y
8650	505132,17	2214251,37
8651	505133,74	2214249,87
8652	505137,52	2214246,26
8653	505139,06	2214244,59
8654	505141,78	2214241,63
8655	505149,58	2214232,93
8656	505158,46	2214240,68
8657	505167,43	2214248,33
8658	505170,15	2214249,67
5935	505178,07	2214251,7
5934	505182,71	2214258,19
5933	505184,29	2214260,2
4535	505161,1	2214281,72
4534	505154,84	2214275,34
4533	505147,59	2214267,52
8650	505132,17	2214251,37
№ участка на чертеже межевания: :9580		
Кадастровый номер земельного участка: 59:32:0680001:9580		
Каталог координат характерных точек в системе координат: МСК-59, зона 2		
Площадь земельного участка 714 м²		
Обозначение характерных точек границ	Координаты, м	
	X	Y
8650	505132,17	2214251,37
4533	505147,59	2214267,52
4532	505129,69	2214284,5

4531	505125,54	2214288,9
4530	505124,5	2214290,01
3859	505109,22	2214273,19
3858	505123,94	2214259,22
3857	505125,81	2214257,42
8650	505132,17	2214251,37
№ участка на чертеже межевания: :9593		
Кадастровый номер земельного участка: 59:32:0680001:9593		
Каталог координат характерных точек в системе координат: МСК-59, зона 2		
Площадь земельного участка 593 м²		
Обозначение характерных точек границ	Координаты, м	
	X	Y
8659	505183,46	2213950,82
8660	505171,26	2213959,33
8530	505171,75	2213959,99
7265	505162,38	2213966,86
7271	505151,98	2213974,46
8661	505153,35	2213966,62
8662	505153,86	2213949,79
8663	505153,9	2213933,8
8659	505183,46	2213950,82
№ участка на чертеже межевания: :9594		
Кадастровый номер земельного участка: 59:32:0680001:9594		
Каталог координат характерных точек в системе координат: МСК-59, зона 2		
Площадь земельного участка 637 м²		
Обозначение характерных точек границ	Координаты, м	
	X	Y
8664	505196,98	2213940,83
8665	505191,98	2213944,74
8659	505183,46	2213950,82
8663	505153,9	2213933,8
8666	505155,75	2213919
8667	505156,9	2213918,84
8668	505160,67	2213920,55
8669	505165,3	2213922,25
8670	505167,04	2213922,94
8671	505177	2213928,69
8664	505196,98	2213940,83
№ участка на чертеже межевания: :9597		
Кадастровый номер земельного участка: 59:32:0680001:9597		



Каталог координат характерных точек в системе координат: МСК-59, зона 2		
Площадь земельного участка 1155 м²		
Обозначение характерных точек границ	Координаты, м	
	X	Y
8672	504944,08	2214822,87
8673	504964,67	2214851,98
8674	504939,25	2214871,85
8675	504918,43	2214842,77
8672	504944,08	2214822,87
№ участка на чертеже межевания: :9599		
Кадастровый номер земельного участка: 59:32:0680001:9599		
Каталог координат характерных точек в системе координат: МСК-59, зона 2		
Площадь земельного участка 615 м²		
Обозначение характерных точек границ	Координаты, м	
	X	Y
8676	504933,16	2214807,43
8677	504907,43	2214827,41
8678	504896,88	2214811,7
8679	504922,11	2214791,8
8676	504933,16	2214807,43
№ участка на чертеже межевания: :9601		
Кадастровый номер земельного участка: 59:32:0680001:9601		
Каталог координат характерных точек в системе координат: МСК-59, зона 2		
Площадь земельного участка 614 м²		
Обозначение характерных точек границ	Координаты, м	
	X	Y
8672	504944,08	2214822,87
8675	504918,43	2214842,77
8677	504907,43	2214827,41
8676	504933,16	2214807,43
8672	504944,08	2214822,87
№ участка на чертеже межевания: :9636		
Кадастровый номер земельного участка: 59:32:0680001:9636		
Каталог координат характерных точек в системе координат: МСК-59, зона 2		
Площадь земельного участка 678 м²		

Обозначение характерных точек границ	Координаты, м	
	X	Y
2268	505597,39	2215185,93
2269	505592,69	2215189,34
2270	505583,26	2215196,9
4495	505561,77	2215169,65
8680	505560,56	2215168,12
8681	505563,79	2215165,77
8682	505576,34	2215156,67
2268	505597,39	2215185,93
№ участка на чертеже межевания: :9637		
Кадастровый номер земельного участка: 59:32:0680001:9637		
Каталог координат характерных точек в системе координат: МСК-59, зона 2		
Площадь земельного участка 841 м²		
Обозначение характерных точек границ	Координаты, м	
	X	Y
2266	505616,77	2215171,54
8683	505598,85	2215147
8684	505595,35	2215149,54
8685	505592,21	2215145,15
8682	505576,34	2215156,67
2268	505597,39	2215185,93
2267	505615,1	2215173,08
2266	505616,77	2215171,54
№ участка на чертеже межевания: :9641		
Кадастровый номер земельного участка: 59:32:0680001:9641		
Каталог координат характерных точек в системе координат: МСК-59, зона 2		
Площадь земельного участка 1788 м²		
Обозначение характерных точек границ	Координаты, м	
	X	Y
5908	505333,03	2214700,09
5907	505329,78	2214703,98
5906	505312,38	2214724,81
8690	505293,67	2214705,29





8691	505278,3	2214720,02
8692	505274,72	2214723,18
8693	505274,41	2214721,97
8694	505268,53	2214703,29
8695	505280,48	2214689,56
8696	505283,44	2214689,24
8697	505285,54	2214689,06
8460	505304,77	2214670,7
5908	505333,03	2214700,09
№ участка на чертеже межевания: :9642		
Кадастровый номер земельного участка: 59:32:0680001:9642		
Каталог координат характерных точек в системе координат: МСК-59, зона 2		
Площадь земельного участка 887 м²		
Обозначение характерных точек границ	Координаты, м	
	X	Y
8416	505284,6	2214741,8
8698	505282,39	2214739,55
8699	505278,78	2214735,87
8700	505276,81	2214731,37
8692	505274,72	2214723,18
8691	505278,3	2214720,02
8690	505293,67	2214705,29
5906	505312,38	2214724,81
5905	505291,94	2214749,29
8416	505284,6	2214741,8
№ участка на чертеже межевания: :9643		
Кадастровый номер земельного участка: 59:32:0680001:9643		
Каталог координат характерных точек в системе координат: МСК-59, зона 2		
Площадь земельного участка 1308 м²		
Обозначение характерных точек границ	Координаты, м	
	X	Y
1964	505117,89	2214605,32
8701	505098,3	2214619,82
8702	505095,84	2214621,64
8703	505081,03	2214602,83
8704	505066,51	2214584,41
1965	505088,68	2214567,8
1964	505117,89	2214605,32
№ участка на чертеже межевания: :9644		
Кадастровый номер земельного участка: 59:32:0680001:9644		

Каталог координат характерных точек в системе координат: МСК-59, зона 2		
Площадь земельного участка 582 м²		
Обозначение характерных точек границ	Координаты, м	
	X	Y
8703	505081,03	2214602,83
8702	505095,84	2214621,64
8705	505077,28	2214637,35
8706	505062,54	2214617,92
8703	505081,03	2214602,83
№ участка на чертеже межевания: :9645		
Кадастровый номер земельного участка: 59:32:0680001:9645		
Каталог координат характерных точек в системе координат: МСК-59, зона 2		
Площадь земельного участка 614 м²		
Обозначение характерных точек границ	Координаты, м	
	X	Y
4323	505046,58	2214599,51
8704	505066,51	2214584,41
8703	505081,03	2214602,83
8706	505062,54	2214617,92
4327	505060,48	2214619,82
4326	505058,37	2214617,3
4325	505056,14	2214613,45
4324	505052	2214606,29
4323	505046,58	2214599,51
№ участка на чертеже межевания: :9648		
Кадастровый номер земельного участка: 59:32:0680001:9648		
Каталог координат характерных точек в системе координат: МСК-59, зона 2		
Площадь земельного участка 994 м²		
Обозначение характерных точек границ	Координаты, м	
	X	Y
8707	505871,58	2215096,13
8708	505889,5	2215125,31
8709	505898,91	2215140,64
8710	505883,09	2215150,32
8711	505878,95	2215145,97
8712	505875,71	2215142
8713	505873,34	2215138,83
8714	505871,5	2215136,37
8715	505874,23	2215134,64



8716	505863,46	2215119,21
8717	505855,45	2215107,75
8707	505871,58	2215096,13
№ участка на чертеже межевания: :9654		
Кадастровый номер земельного участка: 59:32:0680001:9654		
Каталог координат характерных точек в системе координат: МСК-59, зона 2		
Площадь земельного участка 1533 м²		
Обозначение характерных точек границ	Координаты, м	
	X	Y
3372	505646,69	2212818,81
8718	505658,09	2212808,61
8719	505655,39	2212805,53
8720	505663,43	2212799,29
8721	505673,65	2212809,11
8722	505706,06	2212841,5
6788	505706,31	2212841,87
6787	505690,36	2212855,21
8723	505685,68	2212859,12
3373	505684,64	2212858,17
3372	505646,69	2212818,81
№ участка на чертеже межевания: :9661		
Кадастровый номер земельного участка: 59:32:0680001:9661		
Каталог координат характерных точек в системе координат: МСК-59, зона 2		
Площадь земельного участка 1011 м²		
Обозначение характерных точек границ	Координаты, м	
	X	Y
8724	506394,23	2213558,43
7120	506394,45	2213558,21
7119	506411,24	2213540,86
8725	506412,79	2213542,17
8726	506442,17	2213567,38
8727	506424,59	2213585,53
8724	506394,23	2213558,43
№ участка на чертеже межевания: :9662		
Кадастровый номер земельного участка: 59:32:0680001:9662		
Каталог координат характерных точек в системе координат: МСК-59, зона 2		
Площадь земельного участка 939 м²		
Обозначение характерных точек границ	Координаты, м	

	X	Y
8726	506442,17	2213567,38
8728	506458,55	2213581,43
8729	506459,79	2213582,67
8730	506471,35	2213592,66
8731	506459,13	2213608,91
8732	506447,54	2213602,68
8727	506424,59	2213585,53
8726	506442,17	2213567,38
№ участка на чертеже межевания: :9666		
Кадастровый номер земельного участка: 59:32:0680001:9666		
Каталог координат характерных точек в системе координат: МСК-59, зона 2		
Площадь земельного участка 599 м²		
Обозначение характерных точек границ	Координаты, м	
	X	Y
8733	505198,99	2214417,51
8734	505199,43	2214418,53
8735	505200,32	2214420,58
8736	505169,66	2214435,03
8587	505168,62	2214435,53
8588	505166,3	2214430,63
8737	505161,58	2214420,66
8738	505188,57	2214404,96
8733	505198,99	2214417,51
№ участка на чертеже межевания: :9667		
Кадастровый номер земельного участка: 59:32:0680001:9667		
Каталог координат характерных точек в системе координат: МСК-59, зона 2		
Площадь земельного участка 554 м²		
Обозначение характерных точек границ	Координаты, м	
	X	Y
8736	505169,66	2214435,03
8735	505200,32	2214420,58
8739	505201,1	2214422,39
6364	505206,99	2214436,03
6363	505175,06	2214449,11
8587	505168,62	2214435,53
8736	505169,66	2214435,03
№ участка на чертеже межевания: :9688		
Кадастровый номер земельного участка: 59:32:0680001:9688		



Каталог координат характерных точек в системе координат: МСК-59, зона 2		
Площадь земельного участка 353 м²		
Обозначение характерных точек границ	Координаты, м	
	X	Y
855	505600,87	2215047,28
6190	505610,56	2215059,63
6189	505599,26	2215068,43
6188	505593,37	2215072,96
857	505582,79	2215059,76
856	505591,9	2215053,85
855	505600,87	2215047,28
№ участка на чертеже межевания: :9689		
Кадастровый номер земельного участка: 59:32:0680001:9689		
Каталог координат характерных точек в системе координат: МСК-59, зона 2		
Площадь земельного участка 2899 м²		
Обозначение характерных точек границ	Координаты, м	
	X	Y
8740	505615,51	2214334,83
8741	505615,08	2214333,31
8742	505605,92	2214300,99
8743	505600,19	2214295,14
8744	505585,79	2214280,45
8745	505568,25	2214260,65
8746	505542,46	2214231,54
8747	505542,39	2214221,79
8748	505535,59	2214214,67
8749	505528,05	2214222,71
8750	505523,94	2214227,1
8751	505523,16	2214227,93
8752	505522,78	2214228,75
8753	505521,94	2214230,57
8754	505523,04	2214234,83
8755	505522,34	2214236,18
8756	505539,7	2214257,49
8757	505539,4	2214257,77
8758	505539,49	2214259,7
8759	505540,48	2214261,17
8760	505542,86	2214261,19
8761	505545,53	2214264,34
8762	505549,39	2214268,9
8763	505573,51	2214299,47
8764	505586,21	2214315,57

8765	505587,16	2214317,48
8766	505590,7	2214327,23
8767	505591,34	2214335,37
8768	505597,91	2214335,23
8769	505605,5	2214335,06
8770	505609,8	2214334,96
8771	505611,87	2214334,92
8772	505613,94	2214334,87
8740	505615,51	2214334,83
№ участка на чертеже межевания: :9694		
Кадастровый номер земельного участка: 59:32:0680001:9694		
Каталог координат характерных точек в системе координат: МСК-59, зона 2		
Площадь земельного участка 1069 м²		
Обозначение характерных точек границ	Координаты, м	
	X	Y
8777	505612,32	2214898,52
8778	505620,1	2214908,2
8779	505624,75	2214915,34
8780	505601,69	2214931,89
8781	505600,72	2214932,6
8782	505594,13	2214924,16
8783	505578,76	2214905,05
8784	505587,15	2214898,87
8785	505603,48	2214887
8777	505612,32	2214898,52
№ участка на чертеже межевания: :9695		
Кадастровый номер земельного участка: 59:32:0680001:9695		
Каталог координат характерных точек в системе координат: МСК-59, зона 2		
Площадь земельного участка 1060 м²		
Обозначение характерных точек границ	Координаты, м	
	X	Y
8786	505607,02	2214880,69
8785	505603,48	2214887
8784	505587,15	2214898,87
8783	505578,76	2214905,05



8787	505573,66	2214899,26
8788	505573,02	2214898,35
8789	505561,58	2214884,83
8790	505577,45	2214872,32
8791	505582,19	2214865,16
8792	505584,1	2214862,49
8793	505586,28	2214861,14
8794	505590,19	2214859,2
8795	505593,75	2214863,77
8796	505594,46	2214864,68
8786	505607,02	2214880,69
№ участка на чертеже межевания: :9700		
Кадастровый номер земельного участка: 59:32:0680001:9700		
Каталог координат характерных точек в системе координат: МСК-59, зона 2		
Площадь земельного участка 1113 м²		
Обозначение характерных точек границ	Координаты, м	
	X	Y
8797	505429,31	2213257,19
3203	505438,36	2213270,23
3216	505434,27	2213273,15
3215	505427,26	2213277,38
3214	505422,03	2213280,95
3213	505415,24	2213285,54
3212	505403,29	2213293,45
3211	505393,49	2213299,99
3210	505387,73	2213303,58
3209	505376,82	2213310,89
8798	505368,74	2213299,31
8799	505380	2213291,26
8797	505429,31	2213257,19
№ участка на чертеже межевания: :9702		
Кадастровый номер земельного участка: 59:32:0680001:9702		
Каталог координат характерных точек в системе координат: МСК-59, зона 2		
Площадь земельного участка 674 м²		
Обозначение характерных точек границ	Координаты, м	
	X	Y
8800	505930,69	2215164,21
8801	505932,73	2215168
8802	505933,48	2215169,4
8803	505934,55	2215171,87
8804	505938,69	2215178,14

8805	505945,21	2215188,4
8806	505936,64	2215193,55
4338	505931,48	2215196,68
4337	505928,67	2215191,89
4336	505927,3	2215189,55
4335	505921,53	2215179,69
4334	505911,1	2215163,98
4333	505908,53	2215160,47
5615	505910,59	2215159,14
8807	505911,02	2215159,77
8808	505923,91	2215152,51
8800	505930,69	2215164,21
№ участка на чертеже межевания: :9707		
Кадастровый номер земельного участка: 59:32:0680001:9707		
Каталог координат характерных точек в системе координат: МСК-59, зона 2		
Площадь земельного участка 974 м²		
Обозначение характерных точек границ	Координаты, м	
	X	Y
5510	504667,95	2212920,95
5509	504667,19	2212921,58
5508	504638,77	2212945,49
7563	504634,55	2212940,03
7567	504622,73	2212924,15
8809	504647,94	2212901,81
5510	504667,95	2212920,95
№ участка на чертеже межевания: :9708		
Кадастровый номер земельного участка: 59:32:0680001:9708		
Каталог координат характерных точек в системе координат: МСК-59, зона 2		
Площадь земельного участка 993 м²		
Обозначение характерных точек границ	Координаты, м	
	X	Y
8809	504647,94	2212901,81
7567	504622,73	2212924,15
7566	504606,44	2212903,27
8810	504603,58	2212899,67
8811	504628,75	2212879,64
8809	504647,94	2212901,81
№ участка на чертеже межевания: :9713		
Кадастровый номер земельного участка: 59:32:0680001:9713		



Каталог координат характерных точек в системе координат: МСК-59, зона 2		
Площадь земельного участка 349 м²		
Обозначение характерных точек границ	Координаты, м	
	X	Y
8812	505680,28	2212788,26
3309	505701,72	2212773,37
3314	505709,99	2212782,33
8813	505694,07	2212798,61
8814	505688,38	2212794,01
8815	505680,65	2212788,38
8812	505680,28	2212788,26
№ участка на чертеже межевания: :9714		
Кадастровый номер земельного участка: 59:32:0680001:9714		
Каталог координат характерных точек в системе координат: МСК-59, зона 2		
Площадь земельного участка 838 м²		
Обозначение характерных точек границ	Координаты, м	
	X	Y
8813	505694,07	2212798,61
3314	505709,99	2212782,33
3313	505737,35	2212808,55
6790	505723,23	2212825,05
8816	505722,53	2212824,26
8817	505717,78	2212819,54
8818	505708,52	2212810,33
8819	505694,51	2212798,97
8813	505694,07	2212798,61
№ участка на чертеже межевания: :9715		
Кадастровый номер земельного участка: 59:32:0680001:9715		
Каталог координат характерных точек в системе координат: МСК-59, зона 2		
Площадь земельного участка 748 м²		
Обозначение характерных точек границ	Координаты, м	
	X	Y
8820	505304,8	2214526,29
8821	505307,29	2214534,38
8822	505306,15	2214546,17
8823	505304,79	2214547,69
8824	505281,32	2214558,83
8825	505276,77	2214560,77
8826	505268,96	2214541

8820	505304,8	2214526,29
№ участка на чертеже межевания: :9716		
Кадастровый номер земельного участка: 59:32:0680001:9716		
Каталог координат характерных точек в системе координат: МСК-59, зона 2		
Площадь земельного участка 1635 м²		
Обозначение характерных точек границ	Координаты, м	
	X	Y
8827	505292,07	2214485,1
8828	505296,39	2214500,71
8829	505301,24	2214514,69
8820	505304,8	2214526,29
8826	505268,96	2214541
8830	505265,15	2214530,55
8831	505257,44	2214510,9
8832	505259,81	2214509,81
8833	505256,36	2214501,84
8834	505260,21	2214500,29
8835	505273,1	2214494,87
8827	505292,07	2214485,1
№ участка на чертеже межевания: :9725		
Кадастровый номер земельного участка: 59:32:0680001:9725		
Каталог координат характерных точек в системе координат: МСК-59, зона 2		
Площадь земельного участка 3432 м²		
Обозначение характерных точек границ	Координаты, м	
	X	Y
8836	504509,62	2212110,6
8837	504547,72	2212165,26
8838	504531,45	2212176,58
8839	504537,94	2212186,84
8840	504515,69	2212201,89
8841	504513,38	2212198,52
8842	504506,96	2212189,16
8843	504476,54	2212144,75
8844	504471,76	2212137,79
8845	504482,17	2212130,78
8846	504483,23	2212129,19
8836	504509,62	2212110,6
№ участка на чертеже межевания: :9747		
Кадастровый номер земельного участка: 59:32:0680001:9747		



Каталог координат характерных точек в системе координат: МСК-59, зона 2		
Площадь земельного участка 918 м²		
Обозначение характерных точек границ	Координаты, м	
	X	Y
6008	504967,59	2212641,7
6007	504974,12	2212636,56
6006	504983,29	2212629,74
6005	504994,6	2212621,01
8847	504994,73	2212620,91
8848	505007,92	2212639,46
8849	505006,13	2212640,82
2186	505008,77	2212644,42
2185	505003,99	2212647,93
2184	504983,34	2212663,87
6008	504967,59	2212641,7
№ участка на чертеже межевания: :9748		
Кадастровый номер земельного участка: 59:32:0680001:9748		
Каталог координат характерных точек в системе координат: МСК-59, зона 2		
Площадь земельного участка 739 м²		
Обозначение характерных точек границ	Координаты, м	
	X	Y
6011	504945,61	2212658,4
6010	504949,8	2212655,18
6009	504953,45	2212652,36
6008	504967,59	2212641,7
2184	504983,34	2212663,87
2354	504961,24	2212679,91
6011	504945,61	2212658,4
№ участка на чертеже межевания: :9836		
Кадастровый номер земельного участка: 59:32:0680001:9836		
Каталог координат характерных точек в системе координат: МСК-59, зона 2		
Площадь земельного участка 1108 м²		
Обозначение характерных точек границ	Координаты, м	
	X	Y
8850	504597,11	2214220,6
8851	504608,96	2214236,11
8852	504610,88	2214239,03
8853	504571,49	2214266,82
8854	504558,26	2214247,79

8855	504574,71	2214236,17
8856	504590,94	2214224,95
8850	504597,11	2214220,6
№ участка на чертеже межевания: :9843		
Кадастровый номер земельного участка: 59:32:0680001:9843		
Каталог координат характерных точек в системе координат: МСК-59, зона 2		
Площадь земельного участка 887 м²		
Обозначение характерных точек границ	Координаты, м	
	X	Y
8857	505020,21	2214314,11
8858	505025,02	2214320,4
8859	505027,43	2214323,23
8860	505043,61	2214344,73
8861	505043,73	2214347,25
8862	505043,97	2214352,13
8863	505042,69	2214353,41
142	505040,13	2214356,37
141	505032,35	2214345,38
152	505030,95	2214343,4
151	505021,66	2214330,29
150	505020,63	2214331,01
149	505013,25	2214335,7
148	504998,97	2214343,3
8864	504989,46	2214349,72
8865	504982,81	2214339,46
8866	504991,27	2214333,55
8867	505005,02	2214324,36
8868	505006,62	2214323,29
8869	505012,45	2214319,35
8870	505016,03	2214316,93
8857	505020,21	2214314,11
№ участка на чертеже межевания: :9847		
Кадастровый номер земельного участка: 59:32:0680001:9847		
Каталог координат характерных точек в системе координат: МСК-59, зона 2		
Площадь земельного участка 686 м²		
Обозначение характерных точек границ	Координаты, м	
	X	Y
8871	504709,73	2214209,81
8872	504702,36	2214214,73
8873	504702,2	2214214,53
8874	504691,35	2214201,02





8875	504721,88	2214178,68
8876	504733,14	2214193,99
8877	504726,52	2214198,53
8878	504717,35	2214204,73
8871	504709,73	2214209,81
№ участка на чертеже межевания: :9848		
Кадастровый номер земельного участка: 59:32:0680001:9848		
Каталог координат характерных точек в системе координат: МСК-59, зона 2		
Площадь земельного участка 714 м <sup>2</sup>		
Обозначение характерных точек границ	Координаты, м	
	X	Y
8879	504710,36	2214162,92
8880	504710,92	2214163,75
8881	504716,53	2214171,48
8882	504721,39	2214178,02
8875	504721,88	2214178,68
8874	504691,35	2214201,02
8883	504690,92	2214200,48
8884	504680,17	2214187,09
8879	504710,36	2214162,92
№ участка на чертеже межевания: :9858		
Кадастровый номер земельного участка: 59:32:0680001:9858		
Каталог координат характерных точек в системе координат: МСК-59, зона 2		
Площадь земельного участка 1501 м <sup>2</sup>		
Обозначение характерных точек границ	Координаты, м	
	X	Y
8885	506412,66	2213187,02
2562	506399,96	2213200,99
3397	506381,7	2213183,72
7107	506422,32	2213141,89
8886	506428,96	2213147,93
8887	506442,82	2213159,88
8888	506441,39	2213161,31
8885	506412,66	2213187,02
№ участка на чертеже межевания: :9867		
Кадастровый номер земельного участка: 59:32:0680001:9867		
Каталог координат характерных точек в системе координат: МСК-59, зона 2		
Площадь земельного участка 1325 м <sup>2</sup>		

Обозначение характерных точек границ	Координаты, м	
	X	Y
8721	505673,65	2212809,11
8720	505663,43	2212799,29
8889	505665,03	2212798,06
8812	505680,28	2212788,26
8815	505680,65	2212788,38
8814	505688,38	2212794,01
8813	505694,07	2212798,61
8819	505694,51	2212798,97
8818	505708,52	2212810,33
8817	505717,78	2212819,54
8816	505722,53	2212824,26
6790	505723,23	2212825,05
6789	505714,08	2212835,29
6788	505706,31	2212841,87
8722	505706,06	2212841,5
8721	505673,65	2212809,11
№ участка на чертеже межевания: :9950		
Кадастровый номер земельного участка: 59:32:0680001:9950		
Каталог координат характерных точек в системе координат: МСК-59, зона 2		
Площадь земельного участка 1454 м <sup>2</sup>		
Обозначение характерных точек границ	Координаты, м	
	X	Y
8890	505004,73	2213675,73
8891	505009,76	2213681,07
8892	505010,65	2213682
8893	505018,87	2213690,3
6879	505024,21	2213695,93
6906	505020,97	2213698,75
6905	505012,41	2213706,41
6904	505012,05	2213707,15
6903	505008	2213710,65
6902	504996,7	2213720,5
6901	504983,8	2213728,05
6900	504977,15	2213730,65
8894	504971,7	2213722,28
8895	504966,26	2213713,91
8896	504971,54	2213708,66
8897	504993,06	2213687,31
8890	505004,73	2213675,73
№ участка на чертеже межевания: :9953		



Кадастровый номер земельного участка: 59:32:0680001:9953		
Каталог координат характерных точек в системе координат: МСК-59, зона 2		
Площадь земельного участка 893 м²		
Обозначение характерных точек границ	Координаты, м	
	X	Y
1483	506080,31	2215409,42
8898	506100,27	2215444,01
8899	506085,57	2215449,92
8900	506078,02	2215452,84
5659	506060,27	2215422,04
1484	506066,7	2215418,18
1483	506080,31	2215409,42
№ участка на чертеже межевания: :9954		
Кадастровый номер земельного участка: 59:32:0680001:9954		
Каталог координат характерных точек в системе координат: МСК-59, зона 2		
Площадь земельного участка 789 м²		
Обозначение характерных точек границ	Координаты, м	
	X	Y
5659	506060,27	2215422,04
8900	506078,02	2215452,84
8901	506069,71	2215456,27
8902	506057,22	2215461,27
8903	506055,94	2215461,77
5689	506040,39	2215433,65
5660	506052,68	2215426,59
5659	506060,27	2215422,04
№ участка на чертеже межевания: :9955		
Кадастровый номер земельного участка: 59:32:0680001:9955		
Каталог координат характерных точек в системе координат: МСК-59, зона 2		
Площадь земельного участка 805 м²		
Обозначение характерных точек границ	Координаты, м	
	X	Y
5689	506040,39	2215433,65
8903	506055,94	2215461,77
6581	506031,03	2215471,67
410	506017,22	2215446,35
5407	506019,65	2215445,15
5406	506035,17	2215436,7

5689	506040,39	2215433,65
№ участка на чертеже межевания: :9966		
Кадастровый номер земельного участка: 59:32:0680001:9966		
Каталог координат характерных точек в системе координат: МСК-59, зона 2		
Площадь земельного участка 953 м²		
Обозначение характерных точек границ	Координаты, м	
	X	Y
8904	505383,2	2214582,98
8905	505387,9	2214581,43
8906	505391,43	2214583,28
8907	505393,62	2214585,29
8908	505394,76	2214588,61
8909	505393,23	2214594,24
8910	505386,46	2214603,56
8911	505382,41	2214600,37
8912	505380,12	2214604,01
8913	505375,27	2214609,84
8914	505372,18	2214611,29
8915	505361,33	2214603,64
8916	505357,24	2214601,11
8917	505352,57	2214598,83
8918	505350,34	2214597,17
8919	505367,94	2214573,01
3723	505368,97	2214571,64
3722	505380,62	2214581,04
3721	505381,91	2214582,01
8904	505383,2	2214582,98
№ участка на чертеже межевания: :9967		
Кадастровый номер земельного участка: 59:32:0680001:9967		
Каталог координат характерных точек в системе координат: МСК-59, зона 2		
Площадь земельного участка 1005 м²		
Обозначение характерных точек границ	Координаты, м	
	X	Y
3725	505361,5	2214565,65
3724	505365,45	2214568,82
3723	505368,97	2214571,64
8919	505367,94	2214573,01
8918	505350,34	2214597,17
8920	505344,33	2214592,68
8921	505331,51	2214596,71
8922	505328,42	2214589,27





8923	505327,6	2214587,19
8924	505329,81	2214585,28
8925	505327,55	2214581,81
8926	505326,5	2214580,2
8927	505327,5	2214578,68
8928	505333,49	2214571,63
3731	505328,78	2214565,39
3730	505342,94	2214565,34
3729	505344,07	2214564,1
3728	505348,08	2214559,67
3727	505349,03	2214558,62
3726	505356,83	2214562,56
3725	505361,5	2214565,65
№ участка на чертеже межевания: :9976		
Кадастровый номер земельного участка: 59:32:0680001:9976		
Каталог координат характерных точек в системе координат: МСК-59, зона 2		
Площадь земельного участка 993 м²		
Обозначение характерных точек границ	Координаты, м	
	X	Y
8929	505093,07	2213084,89
8930	505087,44	2213088,53
8931	505086,89	2213087,72
8932	505081,95	2213091,26
1324	505062,04	2213106,11
1323	505046,54	2213085,16
8933	505076,73	2213062,67
8934	505089,73	2213079,78
8929	505093,07	2213084,89
№ участка на чертеже межевания: :9977		
Кадастровый номер земельного участка: 59:32:0680001:9977		
Каталог координат характерных точек в системе координат: МСК-59, зона 2		
Площадь земельного участка 1029 м²		
Обозначение характерных точек границ	Координаты, м	
	X	Y
8933	505076,73	2213062,67
1323	505046,54	2213085,16
1320	505030,39	2213062,97
1319	505060	2213040,65
8933	505076,73	2213062,67
№ участка на чертеже межевания: :9979		

Кадастровый номер земельного участка: 59:32:0680001:9979		
Каталог координат характерных точек в системе координат: МСК-59, зона 2		
Площадь земельного участка 597 м²		
Обозначение характерных точек границ	Координаты, м	
	X	Y
7104	506393,86	2213158,73
7103	506376,18	2213178,58
8935	506375,22	2213177,76
2596	506358,7	2213163,45
2595	506375,95	2213144,5
8936	506389,38	2213155,52
7104	506393,86	2213158,73
№ участка на чертеже межевания: :9980		
Кадастровый номер земельного участка: 59:32:0680001:9980		
Каталог координат характерных точек в системе координат: МСК-59, зона 2		
Площадь земельного участка 595 м²		
Обозначение характерных точек границ	Координаты, м	
	X	Y
2594	506394,18	2213125,13
7105	506411,22	2213139,7
7104	506393,86	2213158,73
8936	506389,38	2213155,52
2595	506375,95	2213144,5
2594	506394,18	2213125,13
№ участка на чертеже межевания: :9985		
Кадастровый номер земельного участка: 59:32:0680001:9985		
Каталог координат характерных точек в системе координат: МСК-59, зона 2		
Площадь земельного участка 707 м²		
Обозначение характерных точек границ	Координаты, м	
	X	Y
8937	504611,97	2214058,43
8938	504620,6	2214069,11
8939	504604,46	2214080,61
8940	504584,22	2214086,71
8941	504573,79	2214070,68
8937	504611,97	2214058,43
№ участка на чертеже межевания: :9986		



Кадастровый номер земельного участка: 59:32:0680001:9986		
Каталог координат характерных точек в системе координат: МСК-59, зона 2		
Площадь земельного участка 639 м²		
Обозначение характерных точек границ	Координаты, м	
	X	Y
8942	504630,21	2214080,25
8943	504617,95	2214089,59
8944	504612,24	2214091,78
8945	504594,65	2214102,74
8940	504584,22	2214086,71
8939	504604,46	2214080,61
8938	504620,6	2214069,11
8942	504630,21	2214080,25
№ участка на чертеже межевания: :9989		
Кадастровый номер земельного участка: 59:32:0680001:9989		
Каталог координат характерных точек в системе координат: МСК-59, зона 2		
Площадь земельного участка 609 м²		
Обозначение характерных точек границ	Координаты, м	
	X	Y
8946	505719,79	2215637,63
8947	505722,31	2215641,27
4982	505743,22	2215670,29
8948	505730,8	2215679,1
8949	505707,4	2215646,24
8946	505719,79	2215637,63
№ участка на чертеже межевания: :9996		
Кадастровый номер земельного участка: 59:32:0680001:9996		
Каталог координат характерных точек в системе координат: МСК-59, зона 2		
Площадь земельного участка 1329 м²		
Обозначение характерных точек границ	Координаты, м	
	X	Y
925	505162,32	2214218,31
924	505163,92	2214220,74
923	505186,66	2214242,07
5936	505177,77	2214249,1
5935	505178,07	2214251,7
8658	505170,15	2214249,67
8657	505167,43	2214248,33

8656	505158,46	2214240,68
8655	505149,58	2214232,93
8654	505141,78	2214241,63
8950	505115,9	2214217,27
8951	505129,82	2214214,65
8952	505138,18	2214212,89
929	505152,36	2214206,22
928	505151,46	2214212,07
927	505154,67	2214215,81
926	505157,3	2214213,89
925	505162,32	2214218,31
№ участка на чертеже межевания: :9997		
Кадастровый номер земельного участка: 59:32:0680001:9997		
Каталог координат характерных точек в системе координат: МСК-59, зона 2		
Площадь земельного участка 295 м²		
Обозначение характерных точек границ	Координаты, м	
	X	Y
4681	505750,1	2215014,35
4680	505753,38	2215018,23
4729	505748,13	2215022,84
4728	505749,47	2215024,54
4727	505747,18	2215026,43
4726	505747,48	2215026,79
4725	505753,82	2215034,27
4724	505753,07	2215035,2
4723	505753,73	2215035,81
4722	505753,14	2215036,26
4721	505755,99	2215039,93
4503	505753,43	2215042,1
4502	505733,82	2215019,37
8953	505734,13	2215019,11
8954	505733,44	2215018,34
4683	505745,19	2215008,56
4682	505745,48	2215008,9
4681	505750,1	2215014,35
№ участка на чертеже межевания: :9999		
Кадастровый номер земельного участка: 59:32:0680001:9999		
Каталог координат характерных точек в системе координат: МСК-59, зона 2		
Площадь земельного участка 1119 м²		
Обозначение характерных точек границ	Координаты, м	
	X	Y



Контур 1		
8955	505863,07	2214993,63
8956	505868,65	2214988,52
8957	505873,73	2214995,71
8958	505879,77	2215006,09
8959	505877,81	2215008,66
8960	505875,18	2215010,54
8961	505872,44	2215012,14
8962	505861,36	2215019,26
8963	505855,04	2215015,66
8964	505850,89	2215015,27
8965	505845,17	2215009,38
8966	505845,53	2215009,07
8967	505848,34	2215006,67
8968	505849,42	2215005,75
8969	505849,32	2215005,59
8970	505857,84	2214998,09
8955	505863,07	2214993,63
Контур 2		
8971	505873,86	2215018,54
8972	505876,41	2215020,72
8973	505880,15	2215023,1
8974	505883,29	2215025,56
8975	505886,9	2215029,23
8976	505893,83	2215039,1
8977	505896,82	2215043,94
8978	505899,85	2215049,94
8979	505889,85	2215057,25
8980	505864,25	2215024,63
8981	505871,25	2215019,32
8971	505873,86	2215018,54
№ участка на чертеже межевания: :10004		
Кадастровый номер земельного участка: 59:32:0680001:10004		
Каталог координат характерных точек в системе координат: МСК-59, зона 2		
Площадь земельного участка 1066 м²		
Обозначение характерных точек границ	Координаты, м	
	X	Y
8982	505290,91	2214610,74
4161	505303,46	2214623,85
4160	505282,2	2214643,08
8983	505261,38	2214661,94
8984	505261,33	2214661,99
8985	505249,39	2214645,46
8982	505290,91	2214610,74
№ участка на чертеже межевания: :10005		

Кадастровый номер земельного участка: 59:32:0680001:10005		
Каталог координат характерных точек в системе координат: МСК-59, зона 2		
Площадь земельного участка 1229 м²		
Обозначение характерных точек границ	Координаты, м	
	X	Y
8985	505249,39	2214645,46
8986	505248,53	2214644,26
8987	505234,74	2214625,29
8988	505244,72	2214617,2
8989	505248,64	2214614,02
8990	505258,71	2214606,47
8991	505274,19	2214594,78
8992	505275,21	2214596,24
8993	505278,36	2214600,55
8994	505281,41	2214604,07
8995	505285,3	2214608,56
8996	505287,08	2214606,83
8997	505290,35	2214610,16
8982	505290,91	2214610,74
8985	505249,39	2214645,46
№ участка на чертеже межевания: :10010		
Кадастровый номер земельного участка: 59:32:0680001:10010		
Каталог координат характерных точек в системе координат: МСК-59, зона 2		
Площадь земельного участка 1701 м²		
Обозначение характерных точек границ	Координаты, м	
	X	Y
8998	505313,19	2215394,06
8999	505316,21	2215392,55
9000	505330,41	2215384,71
9001	505342,47	2215378,07
9002	505360,24	2215402,73
9003	505375,11	2215389,13
8474	505375,73	2215390
8473	505381,48	2215398,1
9004	505342,68	2215433,6
8998	505313,19	2215394,06
№ участка на чертеже межевания: :10011		
Кадастровый номер земельного участка: 59:32:0680001:10011		
Каталог координат характерных точек в системе координат: МСК-59, зона 2		



Площадь земельного участка 572 м²		
Обозначение характерных точек границ	Координаты, м	
	X	Y
9005	505360,52	2215368,1
9006	505375,39	2215388,87
9003	505375,11	2215389,13
9002	505360,24	2215402,73
9001	505342,47	2215378,07
9005	505360,52	2215368,1
№ участка на чертеже межевания: :10013		
Кадастровый номер земельного участка: 59:32:0680001:10013		
Каталог координат характерных точек в системе координат: МСК-59, зона 2		
Площадь земельного участка 263 м²		
Обозначение характерных точек границ	Координаты, м	
	X	Y
766	505533,63	2212871,31
9007	505526,59	2212862,58
9008	505537,41	2212851,18
9009	505542,33	2212846,57
767	505550,37	2212854,76
766	505533,63	2212871,31
№ участка на чертеже межевания: :10015		
Кадастровый номер земельного участка: 59:32:0680001:10015		
Каталог координат характерных точек в системе координат: МСК-59, зона 2		
Площадь земельного участка 886 м²		
Обозначение характерных точек границ	Координаты, м	
	X	Y
9010	505192,74	2214752,94
5726	505206,67	2214768,47
5725	505174,05	2214795,97
6769	505160,23	2214780,53
9010	505192,74	2214752,94
№ участка на чертеже межевания: :10016		
Кадастровый номер земельного участка: 59:32:0680001:10016		
Каталог координат характерных точек в системе координат: МСК-59, зона 2		
Площадь земельного участка 619 м²		

Обозначение характерных точек границ	Координаты, м	
	X	Y
6769	505160,23	2214780,53
6768	505158,04	2214778,09
6777	505150,21	2214769,55
9011	505163,76	2214758,43
9012	505183,28	2214742,39
9013	505192,16	2214752,29
9010	505192,74	2214752,94
6769	505160,23	2214780,53
№ участка на чертеже межевания: :10017		
Кадастровый номер земельного участка: 59:32:0680001:10017		
Каталог координат характерных точек в системе координат: МСК-59, зона 2		
Площадь земельного участка 555 м²		
Обозначение характерных точек границ	Координаты, м	
	X	Y
9014	505636,3	2214658,7
5173	505640,48	2214696,21
5172	505638,39	2214697,12
5171	505632,86	2214700,25
9015	505629,29	2214694,23
9016	505625,16	2214686,97
9017	505623,34	2214683,88
9018	505619,54	2214677,32
9019	505617,66	2214674,07
9020	505615,91	2214670,91
9014	505636,3	2214658,7
№ участка на чертеже межевания: :10019		
Кадастровый номер земельного участка: 59:32:0680001:10019		
Каталог координат характерных точек в системе координат: МСК-59, зона 2		
Площадь земельного участка 1573 м²		
Обозначение характерных точек границ	Координаты, м	
	X	Y
416	505539,49	2212795,45
415	505539,01	2212792,28
414	505541,82	2212786,94
423	505567	2212739,71
9021	505587,04	2212752,52
9022	505581,23	2212770,57
9023	505579,51	2212773,19



9024	505577,71	2212775,5
9025	505576,3	2212777,6
9026	505570,6	2212785,97
9027	505568,66	2212788,9
9028	505564,22	2212796,09
9029	505565,52	2212796,96
9030	505559,93	2212805,28
9031	505558,1	2212808,01
2698	505544,78	2212799,06
416	505539,49	2212795,45
№ участка на чертеже межевания: :10020		
Кадастровый номер земельного участка: 59:32:0680001:10020		
Каталог координат характерных точек в системе координат: МСК-59, зона 2		
Площадь земельного участка 910 м²		
Обозначение характерных точек границ	Координаты, м	
	X	Y
140	505994,55	2215459,33
139	505978,89	2215467,82
138	505956,35	2215480,05
9032	505948,62	2215459,23
9033	505952,73	2215457,32
9034	505956,58	2215455,53
9035	505957,64	2215455,03
411	505983,55	2215439,86
140	505994,55	2215459,33
№ участка на чертеже межевания: :10025		
Кадастровый номер земельного участка: 59:32:0680001:10025		
Каталог координат характерных точек в системе координат: МСК-59, зона 2		
Площадь земельного участка 111 м²		
Обозначение характерных точек границ	Координаты, м	
	X	Y
9036	505683,1	2215078,72
9037	505686,79	2215084,08
9038	505672,83	2215093,67
9039	505669,15	2215088,33
9040	505672,97	2215085,62
9041	505680,62	2215080,36
9036	505683,1	2215078,72
№ участка на чертеже межевания: :10026		
Кадастровый номер земельного участка: 59:32:0680001:10026		

Каталог координат характерных точек в системе координат: МСК-59, зона 2		
Площадь земельного участка 1011 м²		
Обозначение характерных точек границ	Координаты, м	
	X	Y
9042	505691,28	2215074,46
9043	505701,58	2215087,23
7215	505703,65	2215089,66
7225	505699,21	2215093,06
7224	505699,68	2215093,67
7223	505681,29	2215107,86
7222	505672,23	2215114,86
7221	505663,96	2215121,6
5236	505659,18	2215125,3
5235	505654,03	2215119,09
9044	505662,84	2215111,92
9045	505653,24	2215099,86
9046	505667,08	2215089,94
9039	505669,15	2215088,33
9038	505672,83	2215093,67
9037	505686,79	2215084,08
9036	505683,1	2215078,72
9047	505688,22	2215074,89
9048	505690,46	2215073,28
9042	505691,28	2215074,46
№ участка на чертеже межевания: :10027		
Кадастровый номер земельного участка: 59:32:0680001:10027		
Каталог координат характерных точек в системе координат: МСК-59, зона 2		
Площадь земельного участка 181 м²		
Обозначение характерных точек границ	Координаты, м	
	X	Y
9045	505653,24	2215099,86
9044	505662,84	2215111,92
5235	505654,03	2215119,09
5234	505652,11	2215116,91
5233	505649,69	2215113,69
5232	505643,91	2215106,29
9045	505653,24	2215099,86
№ участка на чертеже межевания: :10044		
Кадастровый номер земельного участка: 59:32:0680001:10044		
Каталог координат характерных точек в системе координат: МСК-59, зона 2		



Площадь земельного участка 936 м²		
Обозначение характерных точек границ	Координаты, м	
	X	Y
9049	505744,55	2212901,53
9050	505738,65	2212906,7
9051	505729,73	2212913,86
9052	505722,19	2212905,62
9053	505712,43	2212895,66
9054	505709,45	2212892,89
9055	505695,53	2212879,98
9056	505697,06	2212878,11
9057	505699,7	2212875,51
6786	505704	2212870,94
6785	505708,47	2212866,18
9058	505722,68	2212879,54
9059	505724,8	2212881,53
9060	505728,71	2212885,2
9049	505744,55	2212901,53
№ участка на чертеже межевания: :10050		
Кадастровый номер земельного участка: 59:32:0680001:10050		
Каталог координат характерных точек в системе координат: МСК-59, зона 2		
Площадь земельного участка 2985 м²		
Обозначение характерных точек границ	Координаты, м	
	X	Y
6365	505217,55	2214463,39
6126	505227,64	2214489,56
6133	505199,81	2214510,94
6132	505200,44	2214512,27
6131	505199,06	2214513,09
6130	505198,22	2214513,55
6129	505197,15	2214514,13
6128	505193,96	2214515,87
319	505194,45	2214516,85
318	505184,85	2214522,27
317	505162,65	2214534,83
9061	505151,5	2214516,37
9062	505149,15	2214512,3
9063	505144,08	2214504,31
6584	505140,8	2214499,14
6583	505141,79	2214498,62
6582	505146,66	2214495,95
6358	505166,34	2214486,33
6365	505217,55	2214463,39

№ участка на чертеже межевания: :10051		
Кадастровый номер земельного участка: 59:32:0680001:10051		
Каталог координат характерных точек в системе координат: МСК-59, зона 2		
Площадь земельного участка 1458 м²		
Обозначение характерных точек границ	Координаты, м	
	X	Y
9064	504949,86	2214149,13
9065	504938,92	2214157,73
9066	504938,05	2214158,41
9067	504936,29	2214159,61
9068	504924,02	2214167,94
9069	504911,26	2214176,62
9070	504909,28	2214177,91
9071	504903,83	2214183,06
9072	504884,77	2214164,41
9073	504881,52	2214161,09
9074	504880,47	2214160,01
9075	504915,57	2214146,18
9076	504931,2	2214137,2
9077	504937,68	2214133,78
9064	504949,86	2214149,13
№ участка на чертеже межевания: :10059		
Кадастровый номер земельного участка: 59:32:0680001:10059		
Каталог координат характерных точек в системе координат: МСК-59, зона 2		
Площадь земельного участка 823 м²		
Обозначение характерных точек границ	Координаты, м	
	X	Y
9078	505488,95	2213990,49
9079	505491,68	2213988,73
9080	505496,11	2213995,36
9081	505495,44	2213996,14
9082	505494,3	2213997,48
9083	505491,95	2213999,13
9084	505476,8	2214009,77
9085	505475,62	2214010,64
9086	505473,58	2214012,15
9087	505473,16	2214012,41
9088	505462,57	2214019,79
9089	505462,63	2214020,04
9090	505461,92	2214020,57
9091	505458,89	2214022,84





9092	505458,24	2214023,13
9093	505456,51	2214020,76
9094	505457,26	2214020,19
9095	505445,9	2214005,07
9096	505460,6	2213994,54
9097	505468,93	2213988,57
9098	505472,13	2213991,73
9099	505473,54	2213993,13
9100	505474,18	2213993,76
9101	505476,43	2213993,55
9102	505479,32	2213993,28
9078	505488,95	2213990,49
№ участка на чертеже межевания: :10060		
Кадастровый номер земельного участка: 59:32:0680001:10060		
Каталог координат характерных точек в системе координат: МСК-59, зона 2		
Площадь земельного участка 982 м <sup>2</sup>		
Обозначение характерных точек границ	Координаты, м	
	X	Y
9103	505188,01	2214902,52
9104	505192,81	2214907,69
5792	505201,57	2214916,39
5791	505179,18	2214936,01
5796	505166,03	2214947,54
6702	505150,97	2214930,55
9103	505188,01	2214902,52
№ участка на чертеже межевания: :10061		
Кадастровый номер земельного участка: 59:32:0680001:10061		
Каталог координат характерных точек в системе координат: МСК-59, зона 2		
Площадь земельного участка 1110 м <sup>2</sup>		
Обозначение характерных точек границ	Координаты, м	
	X	Y
6509	505134,7	2214912,35
6508	505135,11	2214912,04
6507	505170,58	2214885,28
9103	505188,01	2214902,52
6702	505150,97	2214930,55
6509	505134,7	2214912,35
№ участка на чертеже межевания: :10075		
Кадастровый номер земельного участка: 59:32:0680001:10075		

Каталог координат характерных точек в системе координат: МСК-59, зона 2		
Площадь земельного участка 1273 м <sup>2</sup>		
Обозначение характерных точек границ	Координаты, м	
	X	Y
9105	504788,36	2214080,74
9106	504763,45	2214103,87
8553	504751,17	2214115,28
8554	504734,69	2214095,67
9107	504753	2214079,18
9108	504772,06	2214062,01
9105	504788,36	2214080,74
№ участка на чертеже межевания: :10097		
Кадастровый номер земельного участка: 59:32:0680001:10097		
Каталог координат характерных точек в системе координат: МСК-59, зона 2		
Площадь земельного участка 1625 м <sup>2</sup>		
Обозначение характерных точек границ	Координаты, м	
	X	Y
1844	505212,07	2212904,91
9109	505219,06	2212900,25
9110	505221,35	2212898,72
9111	505223,08	2212900,15
9112	505226,14	2212903,11
9113	505234,61	2212915,05
9114	505238,44	2212923,48
3582	505241,79	2212926,26
3581	505240,68	2212926,93
8445	505237,5	2212929,36
1637	505233,69	2212932,28
936	505205,6	2212953,73
944	505183,86	2212924,68
1844	505212,07	2212904,91
№ участка на чертеже межевания: :10099		
Кадастровый номер земельного участка: 59:32:0680001:10099		
Каталог координат характерных точек в системе координат: МСК-59, зона 2		
Площадь земельного участка 1176 м <sup>2</sup>		
Обозначение характерных точек границ	Координаты, м	
	X	Y
Контур 1		
4552	505919,35	2215135,87



4551	505924,11	2215144,25
4550	505927,94	2215150,03
8808	505923,91	2215152,51
8807	505911,02	2215159,77
5615	505910,59	2215159,14
5614	505910,42	2215158,88
5613	505907,24	2215153,81
5612	505902,88	2215147,11
5616	505902,43	2215146,2
9115	505918,77	2215136,23
4552	505919,35	2215135,87
Контур 2		
9116	505883,1	2215088,92
6657	505884,79	2215087,85
6656	505901,95	2215115,07
6655	505908,55	2215125,54
6654	505910,89	2215124,04
6653	505915,33	2215130,68
8709	505898,91	2215140,64
8708	505889,5	2215125,31
8707	505871,58	2215096,13
9117	505871,89	2215095,9
9116	505883,1	2215088,92
№ участка на чертеже межевания: :10100		
Кадастровый номер земельного участка: 59:32:0680001:10100		
Каталог координат характерных точек в системе координат: МСК-59, зона 2		
Площадь земельного участка 14536 м²		
Обозначение характерных точек границ	Координаты, м	
	X	Y
6757	505045,8	2214788,77
8490	505055,03	2214799,84
8491	505044,63	2214807,9
9118	505022,84	2214824,73
6697	505055,93	2214871,61
6696	505072,25	2214894,15
6699	505088,07	2214915,83
6704	505103,34	2214937,03
6701	505117,87	2214956,86
6700	505132,02	2214976,4
7522	505144,56	2214993,22
7521	505156,41	2215009,65
5797	505180,21	2214988,62
5790	505206,24	2214966,55
5784	505215,81	2214977,52
5783	505189,49	2214999,96

5787	505217,65	2215033,95
6974	505234,31	2215055,56
6973	505251,03	2215075,66
6976	505267,16	2215095,5
6977	505282,79	2215114,9
6978	505281,92	2215115,65
6227	505301,23	2215137,42
6226	505296,04	2215142,95
6994	505292,61	2215146,19
6991	505278,11	2215128,12
6989	505262,76	2215109,01
6988	505247,08	2215089,24
6984	505231,2	2215069,69
6982	505215,12	2215049,06
6981	505198,07	2215028,61
6980	505180,44	2215007,59
6979	505170,24	2215016,48
6961	505152,54	2215031,91
6965	505131,4	2215048,81
6964	505122,34	2215056,14
6963	505139,16	2215079,67
7001	505155,15	2215100,38
7000	505170,83	2215121,27
6999	505186,2	2215141,64
6998	505200,8	2215161,09
6997	505216,13	2215181,75
6996	505232,33	2215203,24
9119	505225,23	2215209,98
9120	505191,2	2215164,39
9121	505154,69	2215115,46
9122	505116,64	2215064,48
9123	505091,87	2215086,07
9124	505082,93	2215073,49
9125	505086,46	2215070,4
9126	505115,11	2215045,53
9127	505145,69	2215018,96
9128	505134,19	2215003,23
9129	505122,59	2214987,36
9130	505121,31	2214985,62
9131	505110,4	2214970,38
9132	505098,34	2214953,54
9133	505095,26	2214949,23
9134	505087,04	2214937,98
9135	505074,73	2214921,13
9136	505074,39	2214920,65
9137	505062,09	2214904,15
9138	505052,91	2214891,84
9139	505049,39	2214886,8





9140	505037,84	2214870,29
9141	505033,5	2214864,08
9142	505024,97	2214852,78
9143	505011,35	2214834,73
9144	504980,95	2214858,06
9145	504952,83	2214880,36
9146	504948,25	2214883,98
8674	504939,25	2214871,85
8673	504964,67	2214851,98
8672	504944,08	2214822,87
8676	504933,16	2214807,43
8679	504922,11	2214791,8
9147	504865,62	2214711,93
9148	504861,58	2214714,4
9149	504804,37	2214635,45
5752	504812,2	2214629,69
5756	504839,32	2214667,39
8494	504851,82	2214684,64
8499	504864,02	2214701,2
8498	504868,39	2214698,53
8497	504871,69	2214696,02
2239	504875,44	2214701,99
2238	504888,62	2214721,09
9150	504890,25	2214719,87
9151	504893,64	2214725,22
9152	504909,4	2214748,03
9153	504923,81	2214768,27
9154	504931,31	2214777,07
9155	504926,71	2214780,43
7526	504929,87	2214784,93
7529	504941,02	2214800,93
7525	504951,98	2214816,78
7524	504963,09	2214832,8
7523	504972,54	2214845,78
6749	505006,78	2214819,49
6748	505007,09	2214819,25
6747	505024,97	2214805,04
6746	505026,39	2214803,91
6763	505026,9	2214803,5
6762	505035,26	2214796,86
6761	505039,72	2214793,44
6757	505045,8	2214788,77
№ участка на чертеже межевания: :10101		
Кадастровый номер земельного участка: 59:32:0680001:10101		
Каталог координат характерных точек в системе координат: МСК-59, зона 2		
Площадь земельного участка 10382 м²		

Обозначение характерных точек границ	Координаты, м	
	X	Y
5733	505051,81	2214662,91
6660	505054,38	2214667,97
6659	505038,71	2214686,2
9156	505030,49	2214695,63
9157	505018,9	2214705,64
5739	505048,88	2214734,02
5738	505078,28	2214763,74
5737	505097,57	2214748,99
5742	505116,16	2214734,8
6771	505126,83	2214744,9
6770	505090,22	2214773,3
6775	505106,5	2214791,65
6774	505106,67	2214791,5
6767	505122,37	2214809,11
5745	505136,88	2214827,66
5744	505147,55	2214841,91
5743	505159,5	2214853,64
5747	505167,22	2214861,04
5746	505181,45	2214876,14
5774	505212,85	2214907,16
5777	505241,88	2214935,34
5776	505242	2214935,45
5775	505263,62	2214916,95
5769	505274,52	2214907,51
5781	505283,51	2214917,1
5780	505253,01	2214944,12
5779	505284,31	2214972,17
6621	505288,77	2214977,19
6620	505306,47	2214995,31
6619	505308,07	2214997,44
6618	505309,03	2214998,41
8437	505366,87	2215058,07
8436	505371,18	2215062,47
6958	505358,96	2215075,92
6957	505346,24	2215062,37
6956	505344,68	2215061,61
7002	505344,7	2215061,06
6966	505327,86	2215043,06
6970	505320,85	2215035,52
6969	505310,1	2215024,45
6972	505291,6	2215005,59
5788	505272,28	2214986,27
5789	505241,21	2214955,19
5784	505215,81	2214977,52
5790	505206,24	2214966,55



5793	505230,99	2214945,12
5792	505201,57	2214916,39
9104	505192,81	2214907,69
9103	505188,01	2214902,52
6507	505170,58	2214885,28
6506	505155,58	2214870,75
6513	505141,36	2214855,27
9158	505129,03	2214839,73
5748	505115,96	2214822,92
5751	505076,12	2214783,01
5750	505062,36	2214793,93
8490	505055,03	2214799,84
6757	505045,8	2214788,77
6756	505061,12	2214777,03
6755	505066,75	2214772,72
6760	505035,97	2214742,95
9159	505003,65	2214711,38
9160	505013,21	2214702,4
5734	505026,86	2214691,09
5733	505051,81	2214662,91
№ участка на чертеже межевания: :10102		
Кадастровый номер земельного участка: 59:32:0680001:10102		
Каталог координат характерных точек в системе координат: МСК-59, зона 2		
Площадь земельного участка 7335 м²		
Обозначение характерных точек границ	Координаты, м	
	X	Y
5757	505345,25	2214845,36
9161	505352,11	2214853,9
5765	505354,77	2214857,23
5764	505344,84	2214865,58
5763	505344,5	2214865,88
5762	505323,72	2214884,01
6779	505305,99	2214898,29
5782	505288,11	2214913,03
5781	505283,51	2214917,1
5769	505274,52	2214907,51
5772	505303,11	2214882,86
5771	505276,45	2214851,66
5724	505250,09	2214819,83
5723	505228,57	2214794,27
5726	505206,67	2214768,47
9010	505192,74	2214752,94
9013	505192,16	2214752,29
9012	505183,28	2214742,39
9162	505161,72	2214717,27

9163	505141,55	2214733,23
9164	505136,1	2214737,69
9165	505127,32	2214744,53
9166	505127,02	2214744,75
6771	505126,83	2214744,9
5742	505116,16	2214734,8
6721	505132,98	2214721,13
6725	505144,56	2214711,93
6724	505147,2	2214710,08
6723	505152,28	2214705,92
6726	505121,92	2214671,15
6728	505094,05	2214638,85
6727	505074,72	2214653,03
6660	505054,38	2214667,97
5733	505051,81	2214662,91
5732	505050,36	2214659,87
8705	505077,28	2214637,35
8702	505095,84	2214621,64
8701	505098,3	2214619,82
5701	505101,16	2214624,54
5700	505125,38	2214652,97
5704	505147,72	2214678,32
5707	505169,8	2214704,04
5713	505193,07	2214731,44
5716	505215,3	2214757,55
5719	505237,46	2214783,21
6643	505250,8	2214798,9
6642	505254,18	2214802,84
6641	505254,41	2214803,12
6649	505261,37	2214810,3
6646	505271,06	2214822,43
5759	505287,64	2214841,8
5758	505314,37	2214872,33
5757	505345,25	2214845,36
№ участка на чертеже межевания: :10104		
Кадастровый номер земельного участка: 59:32:0680001:10104		
Каталог координат характерных точек в системе координат: МСК-59, зона 2		
Площадь земельного участка 1530 м²		
Обозначение характерных точек границ	Координаты, м	
	X	Y
9167	504426,72	2212556,1
9168	504420,51	2212545,88
2175	504427,86	2212532,05
2174	504430,66	2212533,64
2173	504446,2	2212542,06



2172	504473,03	2212555,51
2171	504476,77	2212557,31
9169	504474,07	2212562,12
9170	504471,91	2212566,23
9171	504467,72	2212573,97
9172	504462,3	2212584,7
9173	504423,77	2212563,36
9167	504426,72	2212556,1
№ участка на чертеже межевания: :10110		
Кадастровый номер земельного участка: 59:32:0680001:10110		
Каталог координат характерных точек в системе координат: МСК-59, зона 2		
Площадь земельного участка 1243 м²		
Обозначение характерных точек границ	Координаты, м	
	X	Y
4886	504870,48	2214116,6
4900	504862,68	2214123,61
4899	504862,83	2214123,81
9174	504855,38	2214131,11
9175	504853,19	2214129,12
9176	504818,21	2214093,23
9177	504813,26	2214088,31
9178	504827,58	2214073,92
9179	504853,39	2214099,59
9180	504857,25	2214103,43
9181	504870,01	2214116,11
4886	504870,48	2214116,6
№ участка на чертеже межевания: :10113		
Кадастровый номер земельного участка: 59:32:0680001:10113		
Каталог координат характерных точек в системе координат: МСК-59, зона 2		
Площадь земельного участка 874 м²		
Обозначение характерных точек границ	Координаты, м	
	X	Y
9182	505884,21	2213482,06
9183	505882,41	2213477,69
9184	505880,85	2213473,88
5151	505882,57	2213472,72
5150	505892,43	2213465,97
5149	505915,21	2213451,41
5148	505918,13	2213450,24
2868	505922,86	2213449,72
2867	505930,35	2213460,75

4759	505914,63	2213472,81
4758	505900,36	2213482,34
4757	505891,9	2213488,53
4756	505889,78	2213490
9185	505888,05	2213490,88
9182	505884,21	2213482,06
№ участка на чертеже межевания: :10114		
Кадастровый номер земельного участка: 59:32:0680001:10114		
Каталог координат характерных точек в системе координат: МСК-59, зона 2		
Площадь земельного участка 870 м²		
Обозначение характерных точек границ	Координаты, м	
	X	Y
9009	505542,33	2212846,57
9186	505541,81	2212846,04
9187	505540,81	2212845,03
5414	505556,04	2212831,75
5413	505557,53	2212833,23
5415	505585,91	2212861,37
768	505570,64	2212875,66
767	505550,37	2212854,76
9009	505542,33	2212846,57
№ участка на чертеже межевания: :10116		
Кадастровый номер земельного участка: 59:32:0680001:10116		
Каталог координат характерных точек в системе координат: МСК-59, зона 2		
Площадь земельного участка 696 м²		
Обозначение характерных точек границ	Координаты, м	
	X	Y
9188	504653,27	2214107,49
9189	504672,73	2214124,29
9190	504646,89	2214145,62
9191	504635,57	2214131,51
9192	504635,17	2214131,05
9193	504642,04	2214121,97
9188	504653,27	2214107,49
№ участка на чертеже межевания: :10117		
Кадастровый номер земельного участка: 59:32:0680001:10117		
Каталог координат характерных точек в системе координат: МСК-59, зона 2		
Площадь земельного участка 798 м²		



Обозначение характерных точек границ	Координаты, м	
	X	Y
9194	505157,33	2214582,59
9195	505176,17	2214617,09
5705	505162,09	2214626,02
5699	505160,57	2214624,24
5702	505137,33	2214596,83
9196	505137,19	2214596,66
9197	505143,41	2214592,38
9198	505152,8	2214585,72
9199	505156,34	2214583,25
9194	505157,33	2214582,59
№ участка на чертеже межевания: :10118		
Кадастровый номер земельного участка: 59:32:0680001:10118		
Каталог координат характерных точек в системе координат: МСК-59, зона 2		
Площадь земельного участка 789 м²		
Обозначение характерных точек границ	Координаты, м	
	X	Y
9200	505174,05	2214571,88
9201	505193,36	2214606,19
9195	505176,17	2214617,09
9194	505157,33	2214582,59
9200	505174,05	2214571,88
№ участка на чертеже межевания: :10119		
Кадастровый номер земельного участка: 59:32:0680001:10119		
Каталог координат характерных точек в системе координат: МСК-59, зона 2		
Площадь земельного участка 878 м²		
Обозначение характерных точек границ	Координаты, м	
	X	Y
9202	505128,38	2214840,17
9203	505126,04	2214842,15
9204	505123,04	2214844,7
9205	505121,69	2214845,84
9206	505104,15	2214860,73
6694	505097,61	2214866,17
6693	505084,12	2214849,32
5749	505097,91	2214838,19
5748	505115,96	2214822,92
9158	505129,03	2214839,73
9202	505128,38	2214840,17

№ участка на чертеже межевания: :10120		
Кадастровый номер земельного участка: 59:32:0680001:10120		
Каталог координат характерных точек в системе координат: МСК-59, зона 2		
Площадь земельного участка 816 м²		
Обозначение характерных точек границ	Координаты, м	
	X	Y
6512	505110,15	2214881,7
6695	505101,22	2214870,67
6694	505097,61	2214866,17
9206	505104,15	2214860,73
9205	505121,69	2214845,84
9204	505123,04	2214844,7
9203	505126,04	2214842,15
9202	505128,38	2214840,17
9158	505129,03	2214839,73
6513	505141,36	2214855,27
6512	505110,15	2214881,7
№ участка на чертеже межевания: :10129		
Кадастровый номер земельного участка: 59:32:0680001:10129		
Каталог координат характерных точек в системе координат: МСК-59, зона 2		
Площадь земельного участка 4288 м²		
Обозначение характерных точек границ	Координаты, м	
	X	Y
9207	504212,46	2213228,54
9208	504203,09	2213212,67
9209	504202,07	2213210,95
9210	504196,77	2213201,95
9211	504207,52	2213200,3
9212	504204,94	2213202,62
9213	504209,63	2213207,84
9214	504214,92	2213203,08
9215	504211,83	2213199,64
5874	504216,42	2213198,94
5873	504218,32	2213200,85
5872	504219,45	2213201,98
5871	504220,24	2213202,77
5870	504233,22	2213215,83
5869	504237,43	2213220,21
5868	504289,19	2213272,83
5867	504293,07	2213276,62
5866	504293,48	2213277,18



5865	504294,23	2213278,03
5864	504295,05	2213278,96
9216	504280,6	2213304,26
9217	504274,97	2213311,14
9218	504254,93	2213322,76
9219	504253,41	2213316,33
9220	504248,66	2213296,24
9221	504247,71	2213292,24
9222	504246,34	2213289,69
9223	504234,52	2213267,61
9224	504230,95	2213260,93
9225	504224,7	2213249,29
9207	504212,46	2213228,54
№ участка на чертеже межевания: :10130		
Кадастровый номер земельного участка: 59:32:0680001:10130		
Каталог координат характерных точек в системе координат: МСК-59, зона 2		
Площадь земельного участка 1492 м²		
Обозначение характерных точек границ	Координаты, м	
	X	Y
5875	504227,91	2213187,91
5874	504216,42	2213198,94
9215	504211,83	2213199,64
9226	504210,23	2213197,86
9211	504207,52	2213200,3
9210	504196,77	2213201,95
9227	504190,57	2213191,42
9228	504187,37	2213185,99
9229	504184,77	2213181,57
9230	504179,38	2213172,41
9231	504181,68	2213170,41
9232	504178,06	2213165,63
9233	504198,41	2213147,38
9234	504198,89	2213148,29
9235	504203,45	2213154,51
9236	504209,36	2213162,59
9237	504224,75	2213183,59
9238	504224,81	2213183,67
9239	504225,29	2213184,34
5875	504227,91	2213187,91
№ участка на чертеже межевания: :10134		
Кадастровый номер земельного участка: 59:32:0680001:10134		
Каталог координат характерных точек в системе координат: МСК-59, зона 2		
Площадь земельного участка 925 м²		

Обозначение характерных точек границ	Координаты, м	
	X	Y
2951	505085,84	2214415,5
2950	505058,01	2214434,5
9240	505042,84	2214411,34
4787	505068,53	2214393,94
4786	505070,49	2214392,83
2951	505085,84	2214415,5
№ участка на чертеже межевания: :10139		
Кадастровый номер земельного участка: 59:32:0680001:10139		
Каталог координат характерных точек в системе координат: МСК-59, зона 2		
Площадь земельного участка 1251 м²		
Обозначение характерных точек границ	Координаты, м	
	X	Y
9241	505285,83	2214447,53
9242	505286,04	2214448,07
9243	505286,17	2214448,82
9244	505288,5	2214463,19
9245	505289,26	2214467,85
9246	505290,07	2214472,86
9247	505251,63	2214483,36
9248	505250,07	2214483,75
9249	505239,57	2214454,15
9241	505285,83	2214447,53
№ участка на чертеже межевания: :10140		
Кадастровый номер земельного участка: 59:32:0680001:10140		
Каталог координат характерных точек в системе координат: МСК-59, зона 2		
Площадь земельного участка 647 м²		
Обозначение характерных точек границ	Координаты, м	
	X	Y
9246	505290,07	2214472,86
8827	505292,07	2214485,1
8835	505273,1	2214494,87
8834	505260,21	2214500,29
8833	505256,36	2214501,84
9248	505250,07	2214483,75
9247	505251,63	2214483,36
9246	505290,07	2214472,86
№ участка на чертеже межевания: :10144		



Кадастровый номер земельного участка: 59:32:0680001:10144		
Каталог координат характерных точек в системе координат: МСК-59, зона 2		
Площадь земельного участка 36 м²		
Обозначение характерных точек границ	Координаты, м	
	X	Y
Контур 1		
9250	505253,22	2213748,89
7421	505254,59	2213750,58
7425	505253,57	2213750,58
7424	505253,57	2213751,62
7423	505254,59	2213751,62
9251	505252,63	2213753,18
9252	505250,72	2213750,9
9250	505253,22	2213748,89
Контур 2		
9253	505068,77	2214171,21
9254	505068,97	2214172,19
9255	505067,99	2214172,39
9256	505067,79	2214171,41
9253	505068,77	2214171,21
Контур 3		
9257	505378	2214689,16
9258	505378,69	2214689,88
9259	505377,96	2214690,57
9260	505377,28	2214689,84
9257	505378	2214689,16
Контур 4		
1780	505029,88	2213669,11
9261	505029,16	2213669,8
9262	505028,47	2213669,08
1781	505029,19	2213668,39
1780	505029,88	2213669,11
Контур 5		
9263	505240,99	2213757,5
9264	505241,27	2213758,47
9265	505239,73	2213758,93
9266	505239,45	2213757,96
9263	505240,99	2213757,5
Контур 6		
9267	505215	2214451,54
9268	505215,44	2214452,44
9269	505214,55	2214452,88
9270	505214,11	2214451,98
9267	505215	2214451,54
Контур 7		

9271	504665,14	2213336,52
9272	504664,45	2213337,25
9273	504663,74	2213336,56
9274	504664,43	2213335,83
9271	504665,14	2213336,52
Контур 8		
9275	505018,63	2213546,37
9276	505017,85	2213546,98
9277	505017,23	2213546,2
9278	505018,02	2213545,6
9275	505018,63	2213546,37
Контур 9		
5590	505040,23	2214130,74
5593	505040,22	2214131,74
5592	505039,21	2214131,74
5591	505039,23	2214130,74
5590	505040,23	2214130,74
Контур 10		
9279	505149,53	2213820,33
9280	505149,82	2213821,3
9281	505148,86	2213821,59
9282	505148,57	2213820,62
9279	505149,53	2213820,33
Контур 11		
9283	505219,18	2213773,29
9284	505220,01	2213774,51
9285	505219,12	2213775,12
9286	505218,27	2213773,94
9283	505219,18	2213773,29
Контур 12		
9287	504969,12	2214142,14
9288	504969,4	2214143,11
9289	504968,43	2214143,38
9290	504968,15	2214142,41
9287	504969,12	2214142,14
Контур 13		
9291	505069,34	2214174,04
9292	505069,54	2214175,04
9293	505068,56	2214175,24
9294	505068,36	2214174,24
9291	505069,34	2214174,04
Контур 14		
9295	504967,59	2213593,32
9296	504966,98	2213594,11
9297	504966,25	2213593,43
9298	504966,85	2213592,6
9295	504967,59	2213593,32
Контур 15		





9299	505073,14	2214192,97
9300	505073,34	2214193,95
9301	505072,35	2214194,15
9302	505072,15	2214193,17
9299	505073,14	2214192,97
Контур 16		
9303	505559,22	2214711,29
9304	505560,68	2214714,01
9305	505557,88	2214715,55
9306	505556,48	2214712,75
9303	505559,22	2214711,29
Контур 17		
9307	505587,86	2214969,04
9308	505588,48	2214969,83
9309	505587,69	2214970,44
9310	505587,07	2214969,66
9307	505587,86	2214969,04
Контур 18		
9311	505071,74	2214186,01
9312	505071,94	2214187
9313	505070,96	2214187,21
9314	505070,76	2214186,21
9311	505071,74	2214186,01
Контур 19		
9315	505132,63	2214323,41
9316	505133,28	2214324,17
9317	505132,54	2214324,84
9318	505131,89	2214324,08
9315	505132,63	2214323,41
№ участка на чертеже межевания: :10147		
Кадастровый номер земельного участка: 59:32:0680001:10147		
Каталог координат характерных точек в системе координат: МСК-59, зона 2		
Площадь земельного участка 624 м²		
Обозначение характерных точек границ	Координаты, м	
	X	Y
4788	505056,61	2214371,04
4787	505068,53	2214393,94
9240	505042,84	2214411,34
9319	505040,34	2214412,85
9320	505036,67	2214407,3
9321	505036,31	2214406,2
3996	505035,45	2214393,44
3995	505039,96	2214390,45
3994	505041,89	2214390,77
3993	505053,2	2214384,25

3992	505056,74	2214381,92
3991	505051,92	2214374,11
4788	505056,61	2214371,04
№ участка на чертеже межевания: :10161		
Кадастровый номер земельного участка: 59:32:0680001:10161		
Каталог координат характерных точек в системе координат: МСК-59, зона 2		
Площадь земельного участка 3566 м²		
Обозначение характерных точек границ	Координаты, м	
	X	Y
1648	505537,19	2214415,15
1647	505549,3	2214444,65
1664	505550,6	2214448,19
9322	505473,7	2214448,19
9323	505473,7	2214470,97
9324	505457,37	2214470,97
9325	505450,76	2214456,15
9326	505450	2214450
9327	505451,09	2214436,94
9328	505452,43	2214420,98
9329	505456,01	2214421
6544	505456,85	2214415,4
6543	505474,64	2214414,9
6542	505498,9	2214414,22
6541	505523,61	2214413,52
1648	505537,19	2214415,15
№ участка на чертеже межевания: :10162		
Кадастровый номер земельного участка: 59:32:0680001:10162		
Каталог координат характерных точек в системе координат: МСК-59, зона 2		
Площадь земельного участка 3005 м²		
Обозначение характерных точек границ	Координаты, м	
	X	Y
1663	505560,17	2214474,17
5658	505557,74	2214475,19
9330	505556,54	2214475,05
9331	505490,7	2214480,96
9332	505490,7	2214506,34
9333	505482,9	2214499,94
9334	505469,25	2214488,95
9335	505458,25	2214472,94
9324	505457,37	2214470,97
9323	505473,7	2214470,97



9322	505473,7	2214448,19
1664	505550,6	2214448,19
1663	505560,17	2214474,17
№ участка на чертеже межевания: :10163		
Кадастровый номер земельного участка: 59:32:0680001:10163		
Каталог координат характерных точек в системе координат: МСК-59, зона 2		
Площадь земельного участка 3594 м²		
Обозначение характерных точек границ	Координаты, м	
	X	Y
5658	505557,74	2214475,19
5657	505564,88	2214494,78
5656	505567,15	2214499,51
5655	505570,04	2214500,39
5450	505571,41	2214504,01
5463	505575,52	2214524,77
9336	505522,9	2214524,77
9337	505518,37	2214530,29
9338	505515,08	2214534,32
9339	505503,01	2214523,31
9332	505490,7	2214506,34
9331	505490,7	2214480,96
9330	505556,54	2214475,05
5658	505557,74	2214475,19
№ участка на чертеже межевания: :10164		
Кадастровый номер земельного участка: 59:32:0680001:10164		
Каталог координат характерных точек в системе координат: МСК-59, зона 2		
Площадь земельного участка 3231 м²		
Обозначение характерных точек границ	Координаты, м	
	X	Y
5462	505577,55	2214535,01
5474	505579,13	2214542,96
5472	505606,78	2214532,79
5471	505613,85	2214568,58
9340	505584,81	2214571,67
9341	505548,78	2214569,14
9342	505532,39	2214551,19
9343	505526,47	2214544,69
9338	505515,08	2214534,32
9337	505518,37	2214530,29
9336	505522,9	2214524,77
5463	505575,52	2214524,77

5462	505577,55	2214535,01
№ участка на чертеже межевания: :10165		
Кадастровый номер земельного участка: 59:32:0680001:10165		
Каталог координат характерных точек в системе координат: МСК-59, зона 2		
Площадь земельного участка 600 м²		
Обозначение характерных точек границ	Координаты, м	
	X	Y
7438	505394,5	2214605,18
9344	505404,13	2214598,47
9345	505415,26	2214601,08
5575	505420,28	2214606,01
5574	505424,01	2214610,05
5573	505436,96	2214622,74
9346	505428,59	2214633,28
7432	505422,5	2214628,26
7441	505419,17	2214624,99
7440	505409,48	2214616,57
7439	505400,23	2214609,58
7438	505394,5	2214605,18
№ участка на чертеже межевания: :10170		
Кадастровый номер земельного участка: 59:32:0680001:10170		
Каталог координат характерных точек в системе координат: МСК-59, зона 2		
Площадь земельного участка 595 м²		
Обозначение характерных точек границ	Координаты, м	
	X	Y
9347	504564,29	2214178,2
9348	504571,79	2214187,42
9349	504566,92	2214191,22
9350	504551,61	2214202,68
9351	504535,5	2214214,73
9352	504540,71	2214222,3
9353	504537,99	2214224,32
9354	504526,38	2214207,41
9355	504529,23	2214205,17
9356	504546,49	2214191,89
9347	504564,29	2214178,2
№ участка на чертеже межевания: :10173		
Кадастровый номер земельного участка: 59:32:0680001:10173		
Каталог координат характерных точек в системе координат: МСК-59, зона 2		





Площадь земельного участка 1009 м²		
Обозначение характерных точек границ	Координаты, м	
	X	Y
9357	504544,5	2214239,84
9358	504550,7	2214248,88
9359	504558,83	2214260,75
9360	504550,31	2214266,63
9361	504526,02	2214283,27
9362	504518,46	2214272,22
9363	504511,73	2214262,36
9364	504528,23	2214251,02
9357	504544,5	2214239,84
№ участка на чертеже межевания: :10290		
Кадастровый номер земельного участка: 59:32:0680001:10290		
Каталог координат характерных точек в системе координат: МСК-59, зона 2		
Площадь земельного участка 517 м²		
Обозначение характерных точек границ	Координаты, м	
	X	Y
5822	504659,21	2213261,85
5821	504655,48	2213264,99
5820	504648,35	2213271,02
9365	504635,93	2213258,29
9366	504636,87	2213257,35
9367	504623,7	2213243,7
9368	504628,69	2213238,85
9369	504633,71	2213233,98
9370	504648,46	2213250,73
7231	504649,3	2213251,59
5822	504659,21	2213261,85
№ участка на чертеже межевания: :10294		
Кадастровый номер земельного участка: 59:32:0680001:10294		
Каталог координат характерных точек в системе координат: МСК-59, зона 2		
Площадь земельного участка 1537 м²		
Обозначение характерных точек границ	Координаты, м	
	X	Y
9371	506103,18	2213253,42
3321	506107,4	2213249,63
3303	506132,13	2213227,47
7242	506148,04	2213246,11
7241	506143,52	2213250,04

7240	506137,23	2213255,78
9372	506102,44	2213288,66
9373	506086,79	2213268,15
9371	506103,18	2213253,42
№ участка на чертеже межевания: :10295		
Кадастровый номер земельного участка: 59:32:0680001:10295		
Каталог координат характерных точек в системе координат: МСК-59, зона 2		
Площадь земельного участка 1430 м²		
Обозначение характерных точек границ	Координаты, м	
	X	Y
1193	505384,47	2214738,89
783	505399,88	2214761,34
782	505393,71	2214765,8
3348	505392,29	2214763,81
3347	505381,67	2214771,26
3346	505379,74	2214768,49
3345	505378,58	2214769,24
9374	505353,14	2214739,08
9375	505350,25	2214736,22
9376	505346,17	2214732,55
9377	505343,28	2214729,95
9378	505343,27	2214729,94
5568	505361,01	2214710,18
1193	505384,47	2214738,89
№ участка на чертеже межевания: :10296		
Кадастровый номер земельного участка: 59:32:0680001:10296		
Каталог координат характерных точек в системе координат: МСК-59, зона 2		
Площадь земельного участка 700 м²		
Обозначение характерных точек границ	Координаты, м	
	X	Y
9379	504635,22	2214035,11
9380	504625,42	2214039,44
9381	504622,21	2214040,85
9382	504614,57	2214044,23
9383	504632,45	2214064,71
9384	504642,98	2214054,42
9385	504662,8	2214035,06
9379	504635,22	2214035,11
9386	504626,74	2214053,9
9387	504627,45	2214054,62



9388	504626,74	2214055,33
9389	504626,01	2214054,62
9386	504626,74	2214053,9
№ участка на чертеже межевания: :10299		
Кадастровый номер земельного участка: 59:32:0680001:10299		
Каталог координат характерных точек в системе координат: МСК-59, зона 2		
Площадь земельного участка 827 м²		
Обозначение характерных точек границ	Координаты, м	
	X	Y
2782	505596,51	2214862,87
8796	505594,46	2214864,68
8795	505593,75	2214863,77
8794	505590,19	2214859,2
8793	505586,28	2214861,14
8792	505584,1	2214862,49
8791	505582,19	2214865,16
8790	505577,45	2214872,32
8789	505561,58	2214884,83
9390	505557,35	2214879,06
9391	505557,03	2214878,68
9392	505553,88	2214874,69
9393	505548,82	2214867,93
9394	505549,63	2214867,21
9395	505566,6	2214853,41
3636	505574,98	2214846,61
3635	505576,8	2214848,9
2783	505582,8	2214845,24
2782	505596,51	2214862,87
№ участка на чертеже межевания: :10309		
Кадастровый номер земельного участка: 59:32:0680001:10309		
Каталог координат характерных точек в системе координат: МСК-59, зона 2		
Площадь земельного участка 844 м²		
Обозначение характерных точек границ	Координаты, м	
	X	Y
5393	505658,38	2212795,38
9396	505648,6	2212804,89
9397	505604,62	2212764,01
5396	505610,89	2212753,09
5395	505618,38	2212758,56
5394	505622,51	2212761,61
5393	505658,38	2212795,38

№ участка на чертеже межевания: :10310		
Кадастровый номер земельного участка: 59:32:0680001:10310		
Каталог координат характерных точек в системе координат: МСК-59, зона 2		
Площадь земельного участка 1670 м²		
Обозначение характерных точек границ	Координаты, м	
	X	Y
9398	505003,34	2212806,05
1998	505026,5	2212834,49
2002	505024,19	2212836,38
1234	504990,32	2212863,23
573	504968,27	2212833,81
9398	505003,34	2212806,05
№ участка на чертеже межевания: :10315		
Кадастровый номер земельного участка: 59:32:0680001:10315		
Каталог координат характерных точек в системе координат: МСК-59, зона 2		
Площадь земельного участка 2191 м²		
Обозначение характерных точек границ	Координаты, м	
	X	Y
9399	504678,9	2213317,76
9400	504742,35	2213263,43
5836	504758,28	2213282,42
5835	504720,94	2213317,58
5828	504719,42	2213319,01
5827	504718,03	2213320,31
5826	504699,63	2213337,65
9399	504678,9	2213317,76
№ участка на чертеже межевания: :10318		
Кадастровый номер земельного участка: 59:32:0680001:10318		
Каталог координат характерных точек в системе координат: МСК-59, зона 2		
Площадь земельного участка 4135 м²		
Обозначение характерных точек границ	Координаты, м	
	X	Y
Контур 1		
9401	505423,78	2215542,35
9402	505376,38	2215478,8
9403	505383,11	2215468,59
9404	505399,27	2215490,27
9405	505419,35	2215475,99



9406	505433,71	2215465,78
9407	505458,41	2215448,21
9408	505496,43	2215421,17
9409	505505,99	2215434,62
9410	505475,43	2215456,36
9411	505444,87	2215478,09
9412	505428,96	2215489,41
9413	505409,14	2215503,51
9414	505433,05	2215535,58
9401	505423,78	2215542,35
Контур 2		
5230	505672,03	2215365,61
5229	505669,68	2215362,31
5228	505652,03	2215336,52
5227	505634,42	2215349,34
5226	505626,6	2215354,86
6073	505604	2215370,8
9415	505578,63	2215388,68
1315	505573,49	2215381,88
1314	505616,1	2215351,23
1313	505619,92	2215348,54
1312	505621,55	2215347,39
1311	505623,11	2215346,29
9416	505640,85	2215334,3
9417	505655,9	2215323,04
4818	505662,7	2215332,95
4817	505670,48	2215344,29
4816	505670,5	2215347,93
4815	505673,51	2215352,3
4814	505674,25	2215353,38
4822	505677,85	2215358,62
4821	505680,94	2215359,58
5230	505672,03	2215365,61
№ участка на чертеже межевания: :10319		
Кадастровый номер земельного участка: 59:32:0680001:10319		
Каталог координат характерных точек в системе координат: МСК-59, зона 2		
Площадь земельного участка 4692 м²		
Обозначение характерных точек границ	Координаты, м	
	X	Y
5805	505521,9	2215410,36
1575	505536,17	2215431,27
1574	505547,52	2215447,97
1573	505555,35	2215459,52
5215	505548,72	2215463,57
9418	505546,15	2215465,87

9419	505534,17	2215474,23
9420	505529,17	2215467,21
9409	505505,99	2215434,62
9408	505496,43	2215421,17
9421	505477,79	2215394,97
9422	505453,89	2215361,37
9423	505445,25	2215349,25
9424	505441,16	2215343,5
9425	505432,53	2215331,35
715	505428,71	2215325,67
714	505426,82	2215322,99
713	505422,86	2215317,23
9426	505439,89	2215305,83
9427	505440,67	2215306,86
9428	505451,76	2215321,53
9429	505468,78	2215346,08
9430	505489,03	2215367,87
9431	505503,21	2215388,79
5806	505506,27	2215386,95
5805	505521,9	2215410,36
№ участка на чертеже межевания: :10320		
Кадастровый номер земельного участка: 59:32:0680001:10320		
Каталог координат характерных точек в системе координат: МСК-59, зона 2		
Площадь земельного участка 26684 м²		
Обозначение характерных точек границ	Координаты, м	
	X	Y
Контур 1		
6075	505964,17	2215683,37
7167	505964,45	2215684,2
7193	505938,28	2215741,42
7192	505937,45	2215740,33
6078	505943,12	2215727,78
6077	505955,34	2215700,76
6076	505959,91	2215690,65
6075	505964,17	2215683,37
Контур 2		
7183	505879,51	2215868,45
7182	505917,93	2215925,99
9432	505893,24	2215971,55
9433	505868,23	2216017,68
6081	505886,44	2216033,21
5322	505905,66	2216049,62
5317	505929,11	2216069,54
5316	505953,75	2216090,88
8456	505975,15	2216108,75



9434	505985,91	2216117,93
9435	505999,86	2216129,82
5311	506023,39	2216149,87
5310	506050,28	2216172,65
5315	506085,55	2216203,1
5314	506088,47	2216203,03
5313	506103,66	2216190,43
5312	506104,07	2216187,33
5309	506076,85	2216149,18
5303	506055,8	2216119,56
5308	506020,65	2216070,42
9436	505992,69	2216031,09
9437	505980,39	2216013,8
9438	505965,44	2215992,78
9439	505955,58	2215978,94
7180	505944,04	2215962,69
7179	505947,37	2215960,47
7178	505881,45	2215864,16
9440	505884,64	2215857,11
9441	505886,52	2215852,96
6352	505892,31	2215840,16
6351	505892,75	2215840,77
6350	505899,48	2215826,26
6349	505911,27	2215800,13
6341	505915,82	2215790,29
6340	505922,62	2215775,07
6336	505923,51	2215773,07
6335	505936,32	2215745,18
7171	505936,33	2215745,15
7170	505937,82	2215747,23
7169	505940,48	2215746,24
7168	505966,33	2215689,72
9442	505972,78	2215708,73
6683	505982,73	2215737,07
6682	505970,54	2215744,6
6684	505954,42	2215754,89
6689	505945,59	2215777,96
6688	505952,1	2215793,28
7249	505943,22	2215803,75
7248	505945,03	2215818,75
7252	505954,23	2215835,53
9443	505951,54	2215837,34
6315	505953,88	2215841,41
6314	505936,17	2215885,99
6313	505927,81	2215907,21
6312	505930,1	2215910,3
6317	505928,36	2215915,37
6316	505932,92	2215919,09

6321	505946,93	2215938,82
6320	505948,88	2215936,73
5325	505952,5	2215941,83
5324	505961,24	2215954,19
5332	505967,68	2215963,44
5331	505970,67	2215967,61
5330	505977,53	2215977,73
5336	505992,98	2215998,75
9444	506007,47	2216019,13
9445	506018,37	2216034,44
5344	506021,27	2216038,52
5343	506034,49	2216057,36
5348	506048,26	2216076,47
5353	506063,13	2216097,38
5352	506080,15	2216121,65
5357	506098,9	2216147,95
5360	506106,6	2216158,9
5359	506126,37	2216186,3
9446	506122,57	2216189,48
9447	506091,9	2216215,18
9448	506073,61	2216230,51
9449	506071,33	2216224,48
9450	506057,89	2216212,8
9451	506050,66	2216200,14
9452	506047,33	2216185,46
9453	506034,76	2216169,66
9454	506007,95	2216146,97
9455	505990,94	2216136,97
9456	505961,92	2216117,96
9457	505943,92	2216101,95
9458	505903	2216069,91
9459	505891,99	2216062,93
9460	505891,15	2216062,53
9461	505883,27	2216054,56
9462	505860,13	2216031,1
9463	505841,01	2216011,7
9464	505836,42	2216007,04
9465	505813,91	2215985,57
9466	505820,07	2215974,64
9467	505830,25	2215956,58
9468	505839,9	2215939,44
6735	505849,23	2215923,23
6734	505866,97	2215891,41
6743	505877,89	2215872,04
6742	505878,52	2215870,66
7183	505879,51	2215868,45
№ участка на чертеже межевания: :10321		



Кадастровый номер земельного участка: 59:32:0680001:10321		
Каталог координат характерных точек в системе координат: МСК-59, зона 2		
Площадь земельного участка 7711 м²		
Обозначение характерных точек границ	Координаты, м	
	X	Y
Контур 1		
7183	505879,51	2215868,45
6742	505878,52	2215870,66
6741	505868,65	2215856,81
6740	505861,49	2215846,76
7184	505873,95	2215860,25
7183	505879,51	2215868,45
Контур 2		
7186	505847,96	2215818,25
7185	505854,34	2215839,01
6739	505857,46	2215841,48
6745	505847,58	2215862,69
6744	505845,48	2215867,19
6738	505841,71	2215875,3
6737	505829,39	2215901,75
9469	505820,94	2215919,27
9470	505811,96	2215938,13
9471	505802,4	2215958,27
9472	505809,64	2215964,99
9466	505820,07	2215974,64
9465	505813,91	2215985,57
9473	505803,72	2215975,85
9474	505750,77	2215925,32
5290	505758,06	2215916,4
9475	505787,82	2215944,78
9476	505799,9	2215919,37
8439	505810,96	2215896,09
8438	505823,74	2215870,38
8440	505838,91	2215839,19
5293	505811,25	2215834,52
5292	505811,92	2215833,49
5302	505806,57	2215832,01
5301	505799,25	2215829,98
6346	505802,43	2215816,01
6345	505844	2215822,42
6344	505846,97	2215817,53
7186	505847,96	2215818,25
Контур 3		
6078	505943,12	2215727,78
7192	505937,45	2215740,33

7191	505917,11	2215713,62
7190	505914,66	2215711,74
7189	505888,63	2215766,41
5011	505875,7	2215759,88
5010	505882,05	2215746,66
5013	505896,77	2215717,11
5014	505903,74	2215700,88
4872	505911,77	2215684,09
4871	505924,34	2215701,76
6080	505929,29	2215708,74
6079	505941,78	2215726,02
6078	505943,12	2215727,78
Контур 4		
7177	505876,98	2215857,63
7176	505858	2215837,31
7175	505852,27	2215818,86
7174	505877,64	2215765,38
7173	505890,54	2215771,8
7172	505916,32	2215717,21
7171	505936,33	2215745,15
6335	505936,32	2215745,18
6339	505916,41	2215718,23
6338	505896,44	2215760,46
6342	505895,7	2215762,01
6356	505883,75	2215787,15
6355	505875,66	2215803,61
6354	505873,21	2215808,67
6353	505871,75	2215811,68
6352	505892,31	2215840,16
9441	505886,52	2215852,96
9440	505884,64	2215857,11
7178	505881,45	2215864,16
7177	505876,98	2215857,63
№ участка на чертеже межевания: :10322		
Кадастровый номер земельного участка: 59:32:0680001:10322		
Каталог координат характерных точек в системе координат: МСК-59, зона 2		
Площадь земельного участка 10816 м²		
Обозначение характерных точек границ	Координаты, м	
	X	Y
5216	505612,12	2215457,3
9477	505633,03	2215442,42
5222	505653,78	2215427,93
5221	505695,19	2215398,22
5220	505676,36	2215371,72
5230	505672,03	2215365,61



4821	505680,94	2215359,58
4829	505704,12	2215392,28
4828	505734,69	2215370,37
4830	505765,29	2215348,36
4837	505795,84	2215326,62
4836	505813,33	2215314,18
4835	505821	2215308,91
9478	505829,53	2215322,91
9479	505822,3	2215328,05
9480	505805,41	2215340,07
9481	505790,13	2215350,94
9482	505774,85	2215361,8
9483	505744,29	2215383,54
9484	505713,74	2215405,28
9485	505736,92	2215437,88
4957	505723,62	2215447,16
4956	505700,28	2215414,6
4955	505669,83	2215436,01
9486	505653,57	2215447,55
4949	505638,52	2215458,24
4948	505608,15	2215480,37
9487	505577,43	2215502,22
4960	505600,62	2215534,82
9488	505600,23	2215535,09
9489	505596,16	2215537,98
9490	505587,02	2215544,48
9491	505585,14	2215545,82
9492	505561,96	2215513,23
9493	505531,4	2215534,97
9494	505500,84	2215556,7
9495	505485,16	2215567,86
9496	505466,84	2215580,89
9497	505490,75	2215612,96
9498	505481,77	2215620,15
9499	505447,6	2215574,32
9401	505423,78	2215542,35
9414	505433,05	2215535,58
9500	505456,97	2215567,65
9501	505474,7	2215555,05
9502	505475,55	2215554,44
9503	505491,24	2215543,28
9504	505521,8	2215521,54
9505	505552,36	2215499,81
9506	505540,77	2215483,52
9419	505534,17	2215474,23
9418	505546,15	2215465,87
5215	505548,72	2215463,57
5217	505567,35	2215489,31

5216	505612,12	2215457,3
№ участка на чертеже межевания: :10323		
Кадастровый номер земельного участка: 59:32:0680001:10323		
Каталог координат характерных точек в системе координат: МСК-59, зона 2		
Площадь земельного участка 9927 м²		
Обозначение характерных точек границ	Координаты, м	
	X	Y
4869	505930,5	2215586,1
4880	505936,58	2215601,16
4875	505916,94	2215615,52
4874	505897,84	2215629,39
4873	505881,36	2215641,37
4872	505911,77	2215684,09
5014	505903,74	2215700,88
5005	505891,75	2215683,16
5004	505867,4	2215650,27
5001	505847,08	2215664,91
4998	505826,67	2215679,51
4993	505806,29	2215693,98
4992	505775,5	2215716,29
4991	505744,72	2215738,42
4990	505767,84	2215770,58
9507	505762,44	2215774,51
5282	505752,79	2215781,54
5281	505729,65	2215749
5286	505699,19	2215770,88
9508	505683,91	2215781,74
9509	505668,63	2215792,61
9510	505651,31	2215804,93
9511	505639,92	2215813,03
9512	505663,84	2215845,11
9513	505665,24	2215846,98
9514	505657,62	2215856
9515	505596,96	2215774,65
5275	505606,3	2215768,29
5280	505629,65	2215800,06
5279	505641,98	2215791,32
5278	505659,07	2215779,17
8637	505674,41	2215768,49
8639	505689,69	2215757,79
9516	505720,19	2215735,7
9517	505697	2215703,1
9518	505709,07	2215694,37
9519	505732,86	2215727,37
4985	505766,87	2215702,84





4984	505797,22	2215681,07
4986	505827,55	2215659,37
4988	505853,4	2215641,24
4987	505858,87	2215637,34
4980	505835,54	2215604,56
4857	505848,68	2215595,36
4866	505871,95	2215628,06
4865	505902,4	2215606,13
4868	505923,08	2215591,62
4869	505930,5	2215586,1
№ участка на чертеже межевания: :10324		
Кадастровый номер земельного участка: 59:32:0680001:10324		
Каталог координат характерных точек в системе координат: МСК-59, зона 2		
Площадь земельного участка 10337 м²		
Обозначение характерных точек границ	Координаты, м	
	X	Y
9520	505846,59	2215527,37
4853	505877,15	2215505,64
4852	505902,04	2215488,38
4860	505905,97	2215505,38
4859	505895,06	2215513,14
4864	505876,52	2215526,32
4855	505856,15	2215540,81
4858	505825,57	2215562,58
4857	505848,68	2215595,36
4980	505835,54	2215604,56
4979	505812,29	2215571,9
4978	505781,43	2215593,96
9521	505750,72	2215615,8
9522	505735,37	2215626,73
8946	505719,79	2215637,63
8949	505707,4	2215646,24
9523	505689,07	2215659,18
9524	505685,51	2215661,7
9518	505709,07	2215694,37
9517	505697	2215703,1
9525	505673,82	2215670,5
9526	505643,26	2215692,24
9527	505612,7	2215713,97
9528	505600,48	2215722,66
9529	505596,76	2215725,3
9530	505582,22	2215735,64
9531	505595,1	2215752,92
5275	505606,3	2215768,29
9515	505596,96	2215774,65

9532	505539,08	2215697,01
5269	505548,45	2215690,34
9533	505572,37	2215722,42
9534	505587,44	2215711,7
9535	505603,14	2215700,53
9536	505633,7	2215678,79
9537	505664,26	2215657,06
5273	505641,07	2215624,46
9538	505650,56	2215617,71
9539	505654,63	2215614,82
4963	505656,55	2215613,46
9540	505679,73	2215646,05
9541	505695,08	2215635,13
4975	505710,45	2215624,21
4974	505740,88	2215602,6
4976	505771,95	2215580,57
4977	505802,97	2215558,6
4973	505779,59	2215525,79
9542	505792,61	2215516,49
9543	505816,03	2215549,11
9544	505831,31	2215538,24
9520	505846,59	2215527,37
№ участка на чертеже межевания: :10325		
Кадастровый номер земельного участка: 59:32:0680001:10325		
Каталог координат характерных точек в системе координат: МСК-59, зона 2		
Площадь земельного участка 10971 м²		
Обозначение характерных точек границ	Координаты, м	
	X	Y
4840	505820,7	2215427,55
4843	505851,96	2215406,23
4848	505856,78	2215402,9
4847	505871,11	2215393
9545	505876,33	2215408,04
9546	505864,32	2215416,59
9547	505850,84	2215426,18
9548	505830,78	2215440,44
9549	505800,22	2215462,18
9550	505784,95	2215473,05
9551	505769,4	2215484,15
9542	505792,61	2215516,49
4973	505779,59	2215525,79
4972	505756,25	2215493,04
4970	505725,47	2215515,04
4968	505694,69	2215537,04
4965	505664,09	2215558,85



4964	505633,36	2215580,86
4963	505656,55	2215613,46
9539	505654,63	2215614,82
9538	505650,56	2215617,71
5273	505641,07	2215624,46
5272	505617,89	2215591,87
5271	505587,12	2215613,39
9552	505571,71	2215624,2
5266	505556,43	2215634,92
5265	505541,36	2215646,3
5270	505524,53	2215658,27
5269	505548,45	2215690,34
9532	505539,08	2215697,01
9498	505481,77	2215620,15
9497	505490,75	2215612,96
9553	505514,67	2215645,04
9554	505531,75	2215632,89
9555	505547,21	2215621,89
9556	505577,77	2215600,15
9557	505608,33	2215578,42
9491	505585,14	2215545,82
9490	505587,02	2215544,48
9489	505596,16	2215537,98
9488	505600,23	2215535,09
4960	505600,62	2215534,82
4959	505623,8	2215567,41
4958	505654,51	2215545,57
9558	505685,23	2215523,73
4962	505715,95	2215501,89
4961	505747,01	2215480,13
4957	505723,62	2215447,16
9485	505736,92	2215437,88
9559	505760,1	2215470,47
4841	505790,66	2215448,73
4840	505820,7	2215427,55
№ участка на чертеже межевания: :10326		
Кадастровый номер земельного участка: 59:32:0680001:10326		
Каталог координат характерных точек в системе координат: МСК-59, зона 2		
Площадь земельного участка 3987 м²		
Обозначение характерных точек границ	Координаты, м	
	X	Y
5300	505791,65	2215827,88
5299	505788,46	2215828,64
5298	505787,11	2215831,11
5297	505785,88	2215829,25

5296	505772,26	2215836,81
5295	505761,65	2215845,51
5287	505740,07	2215860,97
5291	505716,6	2215876,85
5290	505758,06	2215916,4
9474	505750,77	2215925,32
9560	505733,64	2215909
9561	505701,76	2215878,59
9562	505677,23	2215866,04
9514	505657,62	2215856
9513	505665,24	2215846,98
9563	505666,22	2215847,71
9564	505702,43	2215866,77
9565	505717,74	2215855,86
9566	505735,4	2215843,29
9567	505747,33	2215834,79
9568	505748,96	2215833,63
9569	505776,12	2215814,34
5283	505752,93	2215781,74
5282	505752,79	2215781,54
9507	505762,44	2215774,51
4990	505767,84	2215770,58
5008	505786,26	2215795,85
6347	505799,68	2215812,05
6346	505802,43	2215816,01
5301	505799,25	2215829,98
5300	505791,65	2215827,88
№ участка на чертеже межевания: :10330		
Кадастровый номер земельного участка: 59:32:0680001:10330		
Каталог координат характерных точек в системе координат: МСК-59, зона 2		
Площадь земельного участка 748 м²		
Обозначение характерных точек границ	Координаты, м	
	X	Y
9570	504630,51	2214118,15
9571	504626,56	2214123,51
9572	504615,18	2214134,32
8945	504594,65	2214102,74
8944	504612,24	2214091,78
9573	504625,79	2214111,45
9570	504630,51	2214118,15
№ участка на чертеже межевания: :10331		
Кадастровый номер земельного участка: 59:32:0680001:10331		
Каталог координат характерных точек в системе координат: МСК-59, зона 2		





Площадь земельного участка 606 м²		
Обозначение характерных точек границ	Координаты, м	
	X	Y
8942	504630,21	2214080,25
9574	504631,08	2214081,31
9575	504635,58	2214086,77
9576	504644,93	2214098,14
9570	504630,51	2214118,15
9573	504625,79	2214111,45
8944	504612,24	2214091,78
8943	504617,95	2214089,59
8942	504630,21	2214080,25
№ участка на чертеже межевания: :10333		
Кадастровый номер земельного участка: 59:32:0680001:10333		
Каталог координат характерных точек в системе координат: МСК-59, зона 2		
Площадь земельного участка 1453 м²		
Обозначение характерных точек границ	Координаты, м	
	X	Y
9577	504814,89	2213525,82
9578	504795,17	2213544,94
9579	504776,61	2213561,08
7309	504774,07	2213558,81
7308	504778,72	2213554,55
7307	504791,53	2213543,41
7338	504759,97	2213511,88
7337	504761,01	2213511,33
7336	504773,74	2213501,61
7335	504782,7	2213492,49
9577	504814,89	2213525,82
№ участка на чертеже межевания: :10340		
Кадастровый номер земельного участка: 59:32:0680001:10340		
Каталог координат характерных точек в системе координат: МСК-59, зона 2		
Площадь земельного участка 864 м²		
Обозначение характерных точек границ	Координаты, м	
	X	Y
3395	506009,18	2213093,39
9580	506022,43	2213081,91
9581	506025,96	2213078,86
7156	506052,16	2213105,19
3390	506035,57	2213121,68

3395	506009,18	2213093,39
№ участка на чертеже межевания: :10342		
Кадастровый номер земельного участка: 59:32:0680001:10342		
Каталог координат характерных точек в системе координат: МСК-59, зона 2		
Площадь земельного участка 228 м²		
Обозначение характерных точек границ	Координаты, м	
	X	Y
9582	504949,74	2213696,97
9583	504951,48	2213698,7
9584	504948,97	2213701,62
9585	504948,62	2213702,03
9586	504933,65	2213719,79
3528	504914,14	2213742,92
2301	504910,24	2213740,56
2300	504946,55	2213699,25
2299	504949,06	2213696,28
9582	504949,74	2213696,97
№ участка на чертеже межевания: :10343		
Кадастровый номер земельного участка: 59:32:0680001:10343		
Каталог координат характерных точек в системе координат: МСК-59, зона 2		
Площадь земельного участка 879 м²		
Обозначение характерных точек границ	Координаты, м	
	X	Y
7051	505816,56	2212522,07
5034	505805,72	2212535,71
5039	505765,39	2212505,16
9587	505776,65	2212491,75
7051	505816,56	2212522,07
№ участка на чертеже межевания: :10345		
Кадастровый номер земельного участка: 59:32:0680001:10345		
Каталог координат характерных точек в системе координат: МСК-59, зона 2		
Площадь земельного участка 724 м²		
Обозначение характерных точек границ	Координаты, м	
	X	Y
6401	504787	2214408,62
9588	504806,08	2214433,37
9589	504790,26	2214449,71
9590	504789,62	2214450,34



6402	504770,85	2214424,99
6401	504787	2214408,62
№ участка на чертеже межевания: :10346		
Кадастровый номер земельного участка: 59:32:0680001:10346		
Каталог координат характерных точек в системе координат: МСК-59, зона 2		
Площадь земельного участка 704 м²		
Обозначение характерных точек границ	Координаты, м	
	X	Y
6400	504802,93	2214392,32
7581	504821,93	2214416,99
9588	504806,08	2214433,37
6401	504787	2214408,62
6400	504802,93	2214392,32
№ участка на чертеже межевания: :10374		
Кадастровый номер земельного участка: 59:32:0680001:10374		
Каталог координат характерных точек в системе координат: МСК-59, зона 2		
Площадь земельного участка 904 м²		
Обозначение характерных точек границ	Координаты, м	
	X	Y
9591	504580,31	2214292,1
9592	504593,11	2214310,75
9593	504578,03	2214321,1
9594	504560,05	2214333,34
9595	504547,39	2214314,69
9591	504580,31	2214292,1
№ участка на чертеже межевания: :10376		
Кадастровый номер земельного участка: 59:32:0680001:10376		
Каталог координат характерных точек в системе координат: МСК-59, зона 2		
Площадь земельного участка 2501 м²		
Обозначение характерных точек границ	Координаты, м	
	X	Y
9596	504638,07	2214313,15
9597	504642,07	2214318,89
9598	504624,55	2214331,26
9599	504639,46	2214345,85
9600	504664,35	2214370,22
9601	504677,52	2214360,93
6426	504690,6	2214351,7

6425	504697,44	2214361,51
9602	504676,89	2214375,75
9603	504672,89	2214378,52
9604	504689,53	2214394,7
9605	504708,95	2214413,57
9606	504735,89	2214439,76
6405	504746	2214431,27
6404	504753,14	2214441,5
9607	504739,7	2214452,22
9608	504739,1	2214452,66
9609	504726,89	2214440,79
9610	504713,85	2214428,12
9611	504697,76	2214412,47
9612	504681,07	2214396,27
9613	504664,23	2214379,88
9614	504647,34	2214363,47
9615	504630	2214346,61
9616	504619,02	2214335,95
9617	504586	2214358,23
9618	504588,64	2214374,49
9619	504575,85	2214356,5
9620	504593,94	2214344,42
9621	504613,9	2214330,95
9592	504593,11	2214310,75
9622	504597,51	2214304,77
9623	504619,47	2214326,29
9596	504638,07	2214313,15
№ участка на чертеже межевания: :10378		
Кадастровый номер земельного участка: 59:32:0680001:10378		
Каталог координат характерных точек в системе координат: МСК-59, зона 2		
Площадь земельного участка 612 м²		
Обозначение характерных точек границ	Координаты, м	
	X	Y
9593	504578,03	2214321,1
9620	504593,94	2214344,42
9619	504575,85	2214356,5
9594	504560,05	2214333,34
9593	504578,03	2214321,1
№ участка на чертеже межевания: :10396		
Кадастровый номер земельного участка: 59:32:0680001:10396		
Каталог координат характерных точек в системе координат: МСК-59, зона 2		
Площадь земельного участка 2306 м²		



Обозначение характерных точек границ	Координаты, м	
	X	Y
9624	504453,59	2214087,57
9625	504459,51	2214098,39
9626	504468,99	2214115,71
9627	504476,58	2214129,59
9628	504476,67	2214129,76
9629	504478,29	2214132,73
9630	504485,32	2214142,61
9631	504489,58	2214148,61
9632	504494,42	2214155,41
9633	504502,92	2214167,37
9634	504503,69	2214168,46
9635	504513,1	2214181,77
9636	504516,2	2214186,17
9355	504529,23	2214205,17
9354	504526,38	2214207,41
9353	504537,99	2214224,32
9352	504540,71	2214222,3
8854	504558,26	2214247,79
8853	504571,49	2214266,82
9637	504580,16	2214279,47
9638	504588,83	2214292,12
9622	504597,51	2214304,77
9592	504593,11	2214310,75
9591	504580,31	2214292,1
9639	504578,97	2214290,13
9640	504573,15	2214281,65
9641	504564,84	2214269,51
9359	504558,83	2214260,75
9358	504550,7	2214248,88
9357	504544,5	2214239,84
9642	504536,57	2214228,26
9643	504530,03	2214219
9644	504513,84	2214230,12
9645	504497,66	2214241,23
9646	504495,25	2214237,71
9647	504489,8	2214230,05
9648	504522,43	2214207,64
9649	504508,39	2214187,15
9650	504493,8	2214166,63
9651	504479,32	2214146,25
9652	504472,35	2214136,45
9653	504466,09	2214125
9654	504454,12	2214103,12
9655	504445,99	2214088,24
9624	504453,59	2214087,57

№ участка на чертеже межевания: :10401		
Кадастровый номер земельного участка: 59:32:0680001:10401		
Каталог координат характерных точек в системе координат: МСК-59, зона 2		
Площадь земельного участка 600 м²		
Обозначение характерных точек границ	Координаты, м	
	X	Y
7066	505840,38	2213227,16
7065	505839,06	2213228,21
7064	505838,69	2213227,74
9656	505830,82	2213217,38
9657	505821,18	2213203,96
9658	505819,52	2213199,2
9659	505824,27	2213194,16
9660	505824,9	2213193,67
9661	505831,74	2213190,99
7537	505834,88	2213194,82
7536	505853,32	2213217,28
7066	505840,38	2213227,16
№ участка на чертеже межевания: :10416		
Кадастровый номер земельного участка: 59:32:0680001:10416		
Каталог координат характерных точек в системе координат: МСК-59, зона 2		
Площадь земельного участка 740 м²		
Обозначение характерных точек границ	Координаты, м	
	X	Y
8706	505062,54	2214617,92
8705	505077,28	2214637,35
5732	505050,36	2214659,87
4328	505041,19	2214640,6
4327	505060,48	2214619,82
8706	505062,54	2214617,92
№ участка на чертеже межевания: :10420		
Кадастровый номер земельного участка: 59:32:0680001:10420		
Каталог координат характерных точек в системе координат: МСК-59, зона 2		
Площадь земельного участка 1647 м²		
Обозначение характерных точек границ	Координаты, м	
	X	Y
2459	504320,32	2212740,8
4204	504294,32	2212759,93



2713	504327,86	2212799,88
2712	504327,98	2212799,78
7682	504327,4	2212798,96
7681	504328,22	2212798,38
2711	504328,8	2212799,2
2710	504332,17	2212796,7
7813	504331,59	2212795,88
7814	504332,41	2212795,31
2709	504332,99	2212796,12
2708	504342,49	2212789,05
2707	504350,32	2212783,01
2704	504351,11	2212782,39
1873	504351,26	2212782,28
1874	504351,86	2212781,82
8245	504351,41	2212781,18
8244	504352,22	2212780,61
1877	504352,63	2212781,19
1878	504353,33	2212780,62
2457	504338,14	2212761,2
2458	504336,3	2212762,67
2459	504320,32	2212740,8
8035	504336,64	2212793,3
8036	504335,82	2212793,88
8037	504335,25	2212793,06
8038	504336,06	2212792,48
8035	504336,64	2212793,3
7901	504351,3	2212782,18
7902	504350,48	2212782,76
7903	504349,9	2212781,94
7904	504350,72	2212781,36
7901	504351,3	2212782,18
8322	504340,57	2212790,18
8323	504339,75	2212790,76
8324	504339,18	2212789,94
8325	504339,99	2212789,37
8322	504340,57	2212790,18
8246	504348,37	2212784,34
8247	504347,55	2212784,92
8248	504346,97	2212784,1
8249	504347,79	2212783,52
8246	504348,37	2212784,34
8031	504344,47	2212787,3
8032	504343,65	2212787,88

8033	504343,08	2212787,06
8034	504343,89	2212786,48
8031	504344,47	2212787,3
№ участка на чертеже межевания: :10427		
Кадастровый номер земельного участка: 59:32:0680001:10427		
Каталог координат характерных точек в системе координат: МСК-59, зона 2		
Площадь земельного участка 964 м²		
Обозначение характерных точек границ	Координаты, м	
	X	Y
3303	506132,13	2213227,47
3308	506137,15	2213222,88
3307	506150,54	2213209,72
3306	506158,89	2213200,48
3143	506159,89	2213201,44
3147	506177,22	2213218,06
7242	506148,04	2213246,11
3303	506132,13	2213227,47
№ участка на чертеже межевания: :10433		
Кадастровый номер земельного участка: 59:32:0680001:10433		
Каталог координат характерных точек в системе координат: МСК-59, зона 2		
Площадь земельного участка 644 м²		
Обозначение характерных точек границ	Координаты, м	
	X	Y
4256	505956,01	2215234,98
4561	505957,23	2215234,19
4560	505971,01	2215225,15
7255	505981,56	2215242,18
7254	505988,71	2215253,42
7253	505990,39	2215255,97
4258	505975,08	2215265,29
4257	505966,41	2215251,46
4256	505956,01	2215234,98
№ участка на чертеже межевания: :10616		
Кадастровый номер земельного участка: 59:32:0680001:10616		
Каталог координат характерных точек в системе координат: МСК-59, зона 2		
Площадь земельного участка 1078 м²		
Обозначение характерных точек границ	Координаты, м	
	X	Y



5694	505572,93	2212921,8
5693	505568,4	2212926,18
5692	505567,34	2212926,74
9662	505562,49	2212917,69
9663	505559,66	2212904,27
9664	505558,88	2212902,45
9665	505558,46	2212900,3
9666	505558,46	2212900,28
9667	505581,5	2212875,95
5695	505601,18	2212895,63
5694	505572,93	2212921,8
№ участка на чертеже межевания: :10622		
Кадастровый номер земельного участка: 59:32:0680001:10622		
Каталог координат характерных точек в системе координат: МСК-59, зона 2		
Площадь земельного участка 2389 м²		
Обозначение характерных точек границ	Координаты, м	
	X	Y
4598	504657,71	2212505,33
4597	504707,34	2212471,23
9668	504716,62	2212484,75
9669	504730,18	2212503,52
3933	504705,06	2212520,91
1784	504679,94	2212537,93
9670	504668,88	2212521,36
7530	504659,17	2212507,51
4598	504657,71	2212505,33
№ участка на чертеже межевания: :10627		
Кадастровый номер земельного участка: 59:32:0680001:10627		
Каталог координат характерных точек в системе координат: МСК-59, зона 2		
Площадь земельного участка 933 м²		
Обозначение характерных точек границ	Координаты, м	
	X	Y
6180	504884,55	2213670,63
6179	504880,33	2213676,58
6178	504883,23	2213678,68
6177	504890,41	2213683,88
6176	504890,9	2213684,14
6175	504894,11	2213685,38
6174	504894,91	2213685,9
9671	504893,24	2213688,21
9672	504889,39	2213694,09

9673	504888,1	2213695,99
9674	504883,19	2213703,21
9675	504883,9	2213703,98
3900	504885,53	2213707,16
3899	504885,49	2213723,98
9676	504869,66	2213724,95
9677	504867,45	2213702,59
9678	504871,7	2213689,48
6181	504873,16	2213662,26
6180	504884,55	2213670,63
№ участка на чертеже межевания: :10646		
Кадастровый номер земельного участка: 59:32:0680001:10646		
Каталог координат характерных точек в системе координат: МСК-59, зона 2		
Площадь земельного участка 636 м²		
Обозначение характерных точек границ	Координаты, м	
	X	Y
9679	504736,68	2214059,51
9107	504753	2214079,18
8554	504734,69	2214095,67
8555	504723,41	2214082,25
8556	504718,13	2214075,58
9679	504736,68	2214059,51
№ участка на чертеже межевания: :10647		
Кадастровый номер земельного участка: 59:32:0680001:10647		
Каталог координат характерных точек в системе координат: МСК-59, зона 2		
Площадь земельного участка 549 м²		
Обозначение характерных точек границ	Координаты, м	
	X	Y
4603	505949,11	2215290,43
4602	505957,95	2215305,22
4608	505968,32	2215322,16
30	505955,57	2215330,03
29	505946,28	2215314,64
28	505944,51	2215311,72
27	505943,87	2215310,66
26	505940,55	2215305,16
25	505937,82	2215300,64
24	505936,7	2215298,79
4603	505949,11	2215290,43
№ участка на чертеже межевания: :10673		



Кадастровый номер земельного участка: 59:32:0680001:10673		
Каталог координат характерных точек в системе координат: МСК-59, зона 2		
Площадь земельного участка 1420 м <sup>2</sup>		
Обозначение характерных точек границ	Координаты, м	
	X	Y
9680	505641,62	2214271,42
9681	505619,6	2214323,13
9682	505616	2214331,6
8741	505615,08	2214333,31
8742	505605,92	2214300,99
8743	505600,19	2214295,14
9683	505616,09	2214261,29
9680	505641,62	2214271,42
№ участка на чертеже межевания: :10674		
Кадастровый номер земельного участка: 59:32:0680001:10674		
Каталог координат характерных точек в системе координат: МСК-59, зона 2		
Площадь земельного участка 1210 м <sup>2</sup>		
Обозначение характерных точек границ	Координаты, м	
	X	Y
9683	505616,09	2214261,29
8743	505600,19	2214295,14
8744	505585,79	2214280,45
8745	505568,25	2214260,65
9684	505575,45	2214244,78
9685	505609,02	2214258,42
9686	505615,73	2214261,15
9683	505616,09	2214261,29
№ участка на чертеже межевания: :10675		
Кадастровый номер земельного участка: 59:32:0680001:10675		
Каталог координат характерных точек в системе координат: МСК-59, зона 2		
Площадь земельного участка 944 м <sup>2</sup>		
Обозначение характерных точек границ	Координаты, м	
	X	Y
6118	505251,02	2214547,06
9687	505257,75	2214564,38
9688	505229,85	2214578,46
9689	505225,14	2214579,97
9690	505228,91	2214587,14

9691	505222,4	2214589,8
308	505217,12	2214591,2
307	505215,59	2214583,03
306	505212,04	2214575,35
305	505216,66	2214567,84
316	505222,62	2214558,14
6120	505225,76	2214556,91
6119	505229,5	2214555,45
6118	505251,02	2214547,06
№ участка на чертеже межевания: :10676		
Кадастровый номер земельного участка: 59:32:0680001:10676		
Каталог координат характерных точек в системе координат: МСК-59, зона 2		
Площадь земельного участка 1349 м <sup>2</sup>		
Обозначение характерных точек границ	Координаты, м	
	X	Y
9689	505225,14	2214579,97
9688	505229,85	2214578,46
9687	505257,75	2214564,38
9692	505263,75	2214578,12
9693	505265,72	2214582,6
9694	505269,5	2214588,04
8991	505274,19	2214594,78
8990	505258,71	2214606,47
8989	505248,64	2214614,02
8988	505244,72	2214617,2
9689	505225,14	2214579,97
№ участка на чертеже межевания: :10679		
Кадастровый номер земельного участка: 59:32:0680001:10679		
Каталог координат характерных точек в системе координат: МСК-59, зона 2		
Площадь земельного участка 1013 м <sup>2</sup>		
Обозначение характерных точек границ	Координаты, м	
	X	Y
9695	505489,53	2214306,37
9696	505503,61	2214275,05
9697	505527,33	2214286
9698	505531,53	2214288,19
9699	505516,42	2214317,59
9695	505489,53	2214306,37
№ участка на чертеже межевания: :10684		
Кадастровый номер земельного участка: 59:32:0680001:10684		





Каталог координат характерных точек в системе координат: МСК-59, зона 2		
Площадь земельного участка 680 м²		
Обозначение характерных точек границ	Координаты, м	
	X	Y
9700	505732,31	2215127,64
9701	505731,18	2215125,61
4510	505730,89	2215125,24
4511	505719,16	2215134,96
4512	505715,99	2215137,38
4513	505712,44	2215133,34
4445	505706,99	2215126,13
4279	505705,16	2215127,55
4280	505690,06	2215138,03
4281	505683,39	2215143,07
4282	505683,84	2215143,67
4283	505677,34	2215148,58
6661	505678,93	2215150,69
4622	505687,41	2215161,78
9702	505693,11	2215157,69
9703	505699,58	2215152,72
9704	505711,43	2215143,64
9705	505717,58	2215138,92
9706	505725,67	2215132,71
9700	505732,31	2215127,64
9707	505698,98	2215140,97
9708	505699,99	2215140,97
9709	505699,99	2215141,97
9710	505698,98	2215141,97
9707	505698,98	2215140,97
№ участка на чертеже межевания: :10686		
Кадастровый номер земельного участка: 59:32:0680001:10686		
Каталог координат характерных точек в системе координат: МСК-59, зона 2		
Площадь земельного участка 1615 м²		
Обозначение характерных точек границ	Координаты, м	
	X	Y
6698	505078,66	2214853,63
6697	505055,93	2214871,61
9118	505022,84	2214824,73
8491	505044,63	2214807,9
6698	505078,66	2214853,63
№ участка на чертеже межевания: :10695		

Кадастровый номер земельного участка: 59:32:0680001:10695		
Каталог координат характерных точек в системе координат: МСК-59, зона 2		
Площадь земельного участка 1393 м²		
Обозначение характерных точек границ	Координаты, м	
	X	Y
9711	504859,89	2214043,99
9712	504841,87	2214060,17
9178	504827,58	2214073,92
9177	504813,26	2214088,31
9713	504811,62	2214086,63
9714	504800,47	2214075,18
9715	504800,33	2214075,03
9716	504798,56	2214073,22
9717	504799,83	2214071,83
9718	504801,85	2214069,6
9719	504804,03	2214067,39
9720	504822,28	2214048,78
9721	504840,74	2214029,49
9722	504841,81	2214028,38
9711	504859,89	2214043,99
№ участка на чертеже межевания: :10700		
Кадастровый номер земельного участка: 59:32:0680001:10700		
Каталог координат характерных точек в системе координат: МСК-59, зона 2		
Площадь земельного участка 1190 м²		
Обозначение характерных точек границ	Координаты, м	
	X	Y
1106	506086,63	2213191,92
4542	506077,41	2213200,78
4541	506063,25	2213214,98
4540	506051,22	2213227,24
9723	506033,86	2213210,26
1103	506068,35	2213175,9
1106	506086,63	2213191,92
№ участка на чертеже межевания: :10709		
Кадастровый номер земельного участка: 59:32:0680001:10709		
Каталог координат характерных точек в системе координат: МСК-59, зона 2		
Площадь земельного участка 707 м²		
Обозначение характерных точек границ	Координаты, м	



	X	Y
8568	504735,85	2214136,65
9724	504749,33	2214154,14
9725	504762,84	2214171,67
9726	504774,5	2214186,4
9727	504776,19	2214185,76
9728	504779,72	2214184,4
9729	504784,32	2214182,59
9730	504793,17	2214179,1
9731	504791,54	2214183,33
6389	504787,82	2214192,95
6435	504775,56	2214197,22
9732	504755,7	2214204,22
9733	504753,54	2214205,62
9734	504750,26	2214200,52
9735	504749,66	2214200,46
9736	504746,28	2214195,38
9737	504770,24	2214188,11
8567	504733,4	2214139,19
8568	504735,85	2214136,65
№ участка на чертеже межевания: :10710		
Кадастровый номер земельного участка: 59:32:0680001:10710		
Каталог координат характерных точек в системе координат: МСК-59, зона 2		
Площадь земельного участка 1217 м²		
Обозначение характерных точек границ	Координаты, м	
	X	Y
8567	504733,4	2214139,19
9737	504770,24	2214188,11
9736	504746,28	2214195,38
9738	504722,61	2214159,41
8561	504718,94	2214154,21
8562	504723,5	2214149,47
8563	504731,04	2214141,65
9739	504731,82	2214142,03
9740	504732,68	2214140,22
8566	504732,5	2214140,13
8567	504733,4	2214139,19
№ участка на чертеже межевания: :10715		
Кадастровый номер земельного участка: 59:32:0680001:10715		
Каталог координат характерных точек в системе координат: МСК-59, зона 2		
Площадь земельного участка 813 м²		

Обозначение характерных точек границ	Координаты, м	
	X	Y
8855	504574,71	2214236,17
8854	504558,26	2214247,79
9352	504540,71	2214222,3
9351	504535,5	2214214,73
9350	504551,61	2214202,68
8855	504574,71	2214236,17
№ участка на чертеже межевания: :10716		
Кадастровый номер земельного участка: 59:32:0680001:10716		
Каталог координат характерных точек в системе координат: МСК-59, зона 2		
Площадь земельного участка 797 м²		
Обозначение характерных точек границ	Координаты, м	
	X	Y
8856	504590,94	2214224,95
8855	504574,71	2214236,17
9350	504551,61	2214202,68
9349	504566,92	2214191,22
8856	504590,94	2214224,95
№ участка на чертеже межевания: :10717		
Кадастровый номер земельного участка: 59:32:0680001:10717		
Каталог координат характерных точек в системе координат: МСК-59, зона 2		
Площадь земельного участка 813 м²		
Обозначение характерных точек границ	Координаты, м	
	X	Y
9741	504622,87	2214199,91
9742	504607,33	2214212,39
9743	504581,67	2214179,69
9744	504597,22	2214167,94
9741	504622,87	2214199,91
№ участка на чертеже межевания: :10718		
Кадастровый номер земельного участка: 59:32:0680001:10718		
Каталог координат характерных точек в системе координат: МСК-59, зона 2		
Площадь земельного участка 819 м²		
Обозначение характерных точек границ	Координаты, м	
	X	Y





9742	504607,33	2214212,39
8850	504597,11	2214220,6
8856	504590,94	2214224,95
9349	504566,92	2214191,22
9348	504571,79	2214187,42
9743	504581,67	2214179,69
9742	504607,33	2214212,39
№ участка на чертеже межевания: :10719		
Кадастровый номер земельного участка: 59:32:0680001:10719		
Каталог координат характерных точек в системе координат: МСК-59, зона 2		
Площадь земельного участка 663 м²		
Обозначение характерных точек границ	Координаты, м	
	X	Y
9741	504622,87	2214199,91
6378	504628,55	2214206,99
6377	504635,4	2214216,05
9745	504630,73	2214219,59
8851	504608,96	2214236,11
8850	504597,11	2214220,6
9742	504607,33	2214212,39
9741	504622,87	2214199,91
№ участка на чертеже межевания: :10720		
Кадастровый номер земельного участка: 59:32:0680001:10720		
Каталог координат характерных точек в системе координат: МСК-59, зона 2		
Площадь земельного участка 639 м²		
Обозначение характерных точек границ	Координаты, м	
	X	Y
9745	504630,73	2214219,59
9746	504645,31	2214238,12
9747	504637,34	2214243,64
9748	504624,91	2214251,97
9749	504621,75	2214254,09
9750	504619,87	2214251,45
8852	504610,88	2214239,03
8851	504608,96	2214236,11
9745	504630,73	2214219,59
№ участка на чертеже межевания: :10721		
Кадастровый номер земельного участка: 59:32:0680001:10721		
Каталог координат характерных точек в системе координат: МСК-59, зона 2		

Площадь земельного участка 684 м²		
Обозначение характерных точек границ	Координаты, м	
	X	Y
9746	504645,31	2214238,12
9751	504653,51	2214248,55
9752	504655,58	2214261,52
9753	504636,87	2214274,54
9754	504629,25	2214263,6
9749	504621,75	2214254,09
9748	504624,91	2214251,97
9747	504637,34	2214243,64
9746	504645,31	2214238,12
№ участка на чертеже межевания: :10722		
Кадастровый номер земельного участка: 59:32:0680001:10722		
Каталог координат характерных точек в системе координат: МСК-59, зона 2		
Площадь земельного участка 2276 м²		
Обозначение характерных точек границ	Координаты, м	
	X	Y
8559	504696,39	2214128,87
8560	504709,19	2214140,27
8561	504718,94	2214154,21
9738	504722,61	2214159,41
9736	504746,28	2214195,38
9735	504749,66	2214200,46
9755	504747,32	2214200,23
9756	504743,92	2214200,79
9757	504740,15	2214203,21
9758	504739,32	2214203,74
9759	504731,22	2214208,94
9760	504707,63	2214225,34
9761	504684,09	2214241,71
9762	504660,51	2214258,1
9752	504655,58	2214261,52
9751	504653,51	2214248,55
9746	504645,31	2214238,12
9745	504630,73	2214219,59
6377	504635,4	2214216,05
6376	504648,28	2214231,59
6375	504658,22	2214244,84
6374	504681,19	2214229,01
8873	504702,2	2214214,53
8872	504702,36	2214214,73
8871	504709,73	2214209,81



8878	504717,35	2214204,73
8877	504726,52	2214198,53
8876	504733,14	2214193,99
8875	504721,88	2214178,68
8882	504721,39	2214178,02
8881	504716,53	2214171,48
8880	504710,92	2214163,75
8879	504710,36	2214162,92
9763	504700,71	2214148,44
8559	504696,39	2214128,87
№ участка на чертеже межевания: :10723		
Кадастровый номер земельного участка: 59:32:0680001:10723		
Каталог координат характерных точек в системе координат: МСК-59, зона 2		
Площадь земельного участка 2223 м²		
Обозначение характерных точек границ	Координаты, м	
	X	Y
6382	504663,2	2214100,2
8559	504696,39	2214128,87
9763	504700,71	2214148,44
9764	504687,31	2214136,87
9189	504672,73	2214124,29
9188	504653,27	2214107,49
9193	504642,04	2214121,97
9192	504635,17	2214131,05
9191	504635,57	2214131,51
9765	504616,46	2214149,65
9744	504597,22	2214167,94
9743	504581,67	2214179,69
9348	504571,79	2214187,42
9347	504564,29	2214178,2
9766	504591,3	2214156,98
9572	504615,18	2214134,32
9571	504626,56	2214123,51
9570	504630,51	2214118,15
9576	504644,93	2214098,14
9575	504635,58	2214086,77
9574	504631,08	2214081,31
6382	504663,2	2214100,2
№ участка на чертеже межевания: :10724		
Кадастровый номер земельного участка: 59:32:0680001:10724		
Каталог координат характерных точек в системе координат: МСК-59, зона 2		
Площадь земельного участка 1945 м²		

Обозначение характерных точек границ	Координаты, м	
	X	Y
6382	504663,2	2214100,2
9574	504631,08	2214081,31
8942	504630,21	2214080,25
8938	504620,6	2214069,11
8937	504611,97	2214058,43
8941	504573,79	2214070,68
9767	504541,78	2214080,86
9768	504505,62	2214092,36
9769	504503,32	2214089,1
9770	504498,36	2214082,04
9771	504519,4	2214075,6
9772	504596,55	2214052,15
9382	504614,57	2214044,23
9383	504632,45	2214064,71
6381	504640,95	2214074,45
6382	504663,2	2214100,2
№ участка на чертеже межевания: :10727		
Кадастровый номер земельного участка: 59:32:0680001:10727		
Каталог координат характерных точек в системе координат: МСК-59, зона 2		
Площадь земельного участка 608 м²		
Обозначение характерных точек границ	Координаты, м	
	X	Y
9359	504558,83	2214260,75
9641	504564,84	2214269,51
9773	504567,45	2214273,32
9774	504534,39	2214295,98
9361	504526,02	2214283,27
9360	504550,31	2214266,63
9359	504558,83	2214260,75
№ участка на чертеже межевания: :10728		
Кадастровый номер земельного участка: 59:32:0680001:10728		
Каталог координат характерных точек в системе координат: МСК-59, зона 2		
Площадь земельного участка 911 м²		
Обозначение характерных точек границ	Координаты, м	
	X	Y
9640	504573,15	2214281,65
9639	504578,97	2214290,13
9591	504580,31	2214292,1



9595	504547,39	2214314,69
9774	504534,39	2214295,98
9773	504567,45	2214273,32
9640	504573,15	2214281,65
№ участка на чертеже межевания: :10729		
Кадастровый номер земельного участка: 59:32:0680001:10729		
Каталог координат характерных точек в системе координат: МСК-59, зона 2		
Площадь земельного участка 1280 м²		
Обозначение характерных точек границ	Координаты, м	
	X	Y
3011	506027,42	2213139,41
2290	506044,92	2213157,45
2289	506044,67	2213157,67
2297	506007,72	2213193,28
9775	505998,07	2213187,74
7154	505995,55	2213186,19
7166	505991,63	2213177,28
3011	506027,42	2213139,41
№ участка на чертеже межевания: :10746		
Кадастровый номер земельного участка: 59:32:0680001:10746		
Каталог координат характерных точек в системе координат: МСК-59, зона 2		
Площадь земельного участка 611 м²		
Обозначение характерных точек границ	Координаты, м	
	X	Y
9776	505418,11	2215240,24
9777	505413,63	2215233,71
9778	505407,67	2215237,8
9779	505410,06	2215242,35
9780	505400,18	2215249,14
9781	505399,37	2215249,7
9782	505400,83	2215251,97
9783	505398,79	2215253,35
9784	505391,01	2215235,22
9785	505394,37	2215233,64
9786	505386,96	2215219,43
9787	505398,03	2215209,75
9788	505419,71	2215238,65
9776	505418,11	2215240,24
№ участка на чертеже межевания: :10747		
Кадастровый номер земельного участка: 59:32:0680001:10747		

Каталог координат характерных точек в системе координат: МСК-59, зона 2		
Площадь земельного участка 61 м²		
Обозначение характерных точек границ	Координаты, м	
	X	Y
9776	505418,11	2215240,24
9789	505411,38	2215244,85
9779	505410,06	2215242,35
9778	505407,67	2215237,8
9777	505413,63	2215233,71
9776	505418,11	2215240,24
№ участка на чертеже межевания: :10748		
Кадастровый номер земельного участка: 59:32:0680001:10748		
Каталог координат характерных точек в системе координат: МСК-59, зона 2		
Площадь земельного участка 35 м²		
Обозначение характерных точек границ	Координаты, м	
	X	Y
9779	505410,06	2215242,35
9789	505411,38	2215244,85
9782	505400,83	2215251,97
9781	505399,37	2215249,7
9780	505400,18	2215249,14
9779	505410,06	2215242,35
№ участка на чертеже межевания: :10779		
Кадастровый номер земельного участка: 59:32:0680001:10779		
Каталог координат характерных точек в системе координат: МСК-59, зона 2		
Площадь земельного участка 1649 м²		
Обозначение характерных точек границ	Координаты, м	
	X	Y
9790	504557,56	2212269,98
9791	504539,37	2212259,95
9792	504500,79	2212237,87
9793	504513,61	2212217,08
9794	504532,31	2212226,89
9795	504540,98	2212231,39
9796	504556,23	2212239,56
9797	504570,36	2212247,25
9790	504557,56	2212269,98
№ участка на чертеже межевания: :10784		



Кадастровый номер земельного участка: 59:32:0680001:10784		
Каталог координат характерных точек в системе координат: МСК-59, зона 2		
Площадь земельного участка 1432 м²		
Обозначение характерных точек границ	Координаты, м	
	X	Y
6868	504985,9	2213988,07
9798	504986,24	2213989,78
9799	504989,15	2214004,1
9800	504989,15	2214024,98
9801	504989,13	2214047,07
9802	504980,94	2214047,42
9803	504981,95	2214051,64
9804	504963,27	2214053,71
9805	504962,72	2214048,77
9806	504962,66	2214048,21
5042	504960,29	2214036,97
5041	504957,32	2214024,01
5040	504958,03	2214023,78
5050	504957,71	2214022,45
3022	504957,6	2214021,82
3021	504960,85	2214021,3
3020	504965,38	2214020,13
3019	504970,62	2214019,3
3018	504973,99	2214018,73
3017	504971,04	2214001,76
3016	504968,19	2213990,34
6870	504974,21	2213988,96
6869	504981,57	2213988,8
6868	504985,9	2213988,07
№ участка на чертеже межевания: :10786		
Кадастровый номер земельного участка: 59:32:0680001:10786		
Каталог координат характерных точек в системе координат: МСК-59, зона 2		
Площадь земельного участка 990 м²		
Обозначение характерных точек границ	Координаты, м	
	X	Y
2799	505464,7	2214649,37
2798	505458,05	2214655,01
9807	505452,66	2214659,53
9808	505442,59	2214657,85
9809	505424,02	2214648,74
7433	505412,17	2214640,62

7432	505422,5	2214628,26
9346	505428,59	2214633,28
5573	505436,96	2214622,74
5572	505454,56	2214639,57
5571	505462,68	2214647,33
2799	505464,7	2214649,37
№ участка на чертеже межевания: :10840		
Кадастровый номер земельного участка: 59:32:0680001:10840		
Каталог координат характерных точек в системе координат: МСК-59, зона 2		
Площадь земельного участка 1112 м²		
Обозначение характерных точек границ	Координаты, м	
	X	Y
7059	505530,05	2212640,22
7058	505542,4	2212623,87
9810	505579,95	2212648,17
9811	505583,58	2212650,23
9812	505572,09	2212668,24
9813	505571,77	2212668,75
9814	505533,73	2212645,4
9815	505531,82	2212644,18
7060	505528,51	2212641,89
7059	505530,05	2212640,22
№ участка на чертеже межевания: :10843		
Кадастровый номер земельного участка: 59:32:0680001:10843		
Каталог координат характерных точек в системе координат: МСК-59, зона 2		
Площадь земельного участка 1558 м²		
Обозначение характерных точек границ	Координаты, м	
	X	Y
1649	505563,48	2214404,71
9816	505557,87	2214386,11
9817	505553,94	2214373,05
9818	505555,01	2214372,63
9819	505593,72	2214357,75
9820	505597,9	2214356,08
9821	505602,86	2214371,42
1645	505608,49	2214386,86
1649	505563,48	2214404,71
№ участка на чертеже межевания: :10846		
Кадастровый номер земельного участка: 59:32:0680001:10846		



Каталог координат характерных точек в системе координат: МСК-59, зона 2		
Площадь земельного участка 1458 м²		
Обозначение характерных точек границ	Координаты, м	
	X	Y
3522	504938,34	2213769,43
6893	504937,37	2213771,18
6892	504935,89	2213773,82
6891	504933,24	2213778,39
6890	504934,83	2213779,28
6889	504932,21	2213784
6888	504931,05	2213785,9
6887	504927,52	2213790,52
6886	504925,43	2213792,8
9822	504923,83	2213791,39
9823	504920,11	2213788,13
9824	504917,07	2213785,47
9825	504917,53	2213784,96
9826	504913,16	2213781,21
9827	504912,72	2213781,7
9828	504909,29	2213778,65
9829	504908,79	2213778,24
9830	504906,71	2213777,77
9831	504904,81	2213776,1
9832	504894,01	2213766,58
9833	504882,63	2213760,1
9834	504884,85	2213756,68
9835	504884,62	2213748,78
9836	504882,27	2213746,12
9837	504884,99	2213735,39
3897	504884,62	2213732,82
3526	504888,26	2213735,19
3525	504911,91	2213750,37
3524	504929,99	2213763,69
3523	504934,99	2213767,35
3522	504938,34	2213769,43
№ участка на чертеже межевания: :10856		
Кадастровый номер земельного участка: 59:32:0680001:10856		
Каталог координат характерных точек в системе координат: МСК-59, зона 2		
Площадь земельного участка 686 м²		
Обозначение характерных точек границ	Координаты, м	
	X	Y
9838	504785,24	2214154,67

9839	504789,89	2214159,27
9840	504797,8	2214167,1
9841	504804,47	2214173,75
9842	504805,11	2214174,39
9843	504793,73	2214178,87
9730	504793,17	2214179,1
9729	504784,32	2214182,59
9728	504779,72	2214184,4
9727	504776,19	2214185,76
9726	504774,5	2214186,4
9725	504762,84	2214171,67
9838	504785,24	2214154,67
№ участка на чертеже межевания: :10862		
Кадастровый номер земельного участка: 59:32:0680001:10862		
Каталог координат характерных точек в системе координат: МСК-59, зона 2		
Площадь земельного участка 1 м²		
Обозначение характерных точек границ	Координаты, м	
	X	Y
9844	504508,37	2212579,16
9845	504509,15	2212578,53
9846	504509,63	2212579,18
9847	504508,83	2212579,78
9844	504508,37	2212579,16
№ участка на чертеже межевания: :10877		
Кадастровый номер земельного участка: 59:32:0680001:10877		
Каталог координат характерных точек в системе координат: МСК-59, зона 2		
Площадь земельного участка 1423 м²		
Обозначение характерных точек границ	Координаты, м	
	X	Y
9848	505880,03	2213202,26
9849	505884,51	2213206,22
9850	505878,4	2213213,23
9851	505881,04	2213215,54
9852	505887,57	2213221,9
9853	505893,9	2213227,86
7586	505896,54	2213230,17
7585	505881,65	2213245,85
7584	505883,97	2213248,47
7583	505887,05	2213253,54
7069	505882,76	2213259,27
7068	505854,14	2213242,04



7067	505844,93	2213232,4
7066	505840,38	2213227,16
7536	505853,32	2213217,28
7535	505859,56	2213224,68
7534	505866,62	2213216,82
7533	505869,83	2213213,25
9854	505875,36	2213207,29
9848	505880,03	2213202,26
№ участка на чертеже межевания: :10882		
Кадастровый номер земельного участка: 59:32:0680001:10882		
Каталог координат характерных точек в системе координат: МСК-59, зона 2		
Площадь земельного участка 596 м²		
Обозначение характерных точек границ	Координаты, м	
	X	Y
9855	505026,66	2213573,3
9856	505028,05	2213574,96
9857	505030,68	2213572,97
9858	505045,37	2213590,06
9859	505034,66	2213599,05
9860	505021,15	2213583,46
9861	505003,2	2213563,27
9862	505004,9	2213562,38
9863	505013,39	2213556,35
9855	505026,66	2213573,3
№ участка на чертеже межевания: :10883		
Кадастровый номер земельного участка: 59:32:0680001:10883		
Каталог координат характерных точек в системе координат: МСК-59, зона 2		
Площадь земельного участка 759 м²		
Обозначение характерных точек границ	Координаты, м	
	X	Y
9864	505022,7	2213549,51
9865	505036,89	2213557,73
9866	505041,7	2213562,04
9867	505059,8	2213577,81
9858	505045,37	2213590,06
9857	505030,68	2213572,97
9856	505028,05	2213574,96
9855	505026,66	2213573,3
9863	505013,39	2213556,35
9864	505022,7	2213549,51
№ участка на чертеже межевания: :10895		

Кадастровый номер земельного участка: 59:32:0680001:10895		
Каталог координат характерных точек в системе координат: МСК-59, зона 2		
Площадь земельного участка 1 м²		
Обозначение характерных точек границ	Координаты, м	
	X	Y
9868	504954,78	2214128,63
9869	504954,61	2214128,07
9870	504954,32	2214127,65
9871	504955,15	2214127,08
9872	504955,5	2214127,59
9873	504955,73	2214128,33
9868	504954,78	2214128,63
№ участка на чертеже межевания: :10899		
Кадастровый номер земельного участка: 59:32:0680001:10899		
Каталог координат характерных точек в системе координат: МСК-59, зона 2		
Площадь земельного участка 605 м²		
Обозначение характерных точек границ	Координаты, м	
	X	Y
9874	505793,53	2213213,98
9875	505805,79	2213230,94
9876	505783,46	2213248,75
9877	505781,97	2213244,15
9878	505772,35	2213223,97
9879	505775,71	2213220,6
9880	505778,66	2213221,8
9881	505781,24	2213220,54
9882	505782,72	2213219,81
9883	505785,43	2213218,48
9884	505788,5	2213216,98
9874	505793,53	2213213,98
№ участка на чертеже межевания: :10900		
Кадастровый номер земельного участка: 59:32:0680001:10900		
Каталог координат характерных точек в системе координат: МСК-59, зона 2		
Площадь земельного участка 656 м²		
Обозначение характерных точек границ	Координаты, м	
	X	Y
9875	505805,79	2213230,94
9885	505807,33	2213233,07





2253	505817,86	2213245,24
2252	505800,9	2213259,89
2251	505803,42	2213265,73
9886	505795,15	2213269,29
9887	505787,56	2213260,16
9888	505785,87	2213256,14
9876	505783,46	2213248,75
9875	505805,79	2213230,94
№ участка на чертеже межевания: :10912		
Кадастровый номер земельного участка: 59:32:0680001:10912		
Каталог координат характерных точек в системе координат: МСК-59, зона 2		
Площадь земельного участка 1160 м²		
Обозначение характерных точек границ	Координаты, м	
	X	Y
9889	505435,21	2215415,59
9890	505423,12	2215424,74
9891	505410,63	2215433,96
9892	505407,83	2215430,31
9893	505406,4	2215432,51
8472	505387,97	2215407,25
8470	505409,48	2215389,81
8469	505413,42	2215386,89
9894	505413,57	2215387,09
9895	505425,72	2215404,01
9896	505426,33	2215403,11
9897	505429,13	2215407,05
9889	505435,21	2215415,59
№ участка на чертеже межевания: :10925		
Кадастровый номер земельного участка: 59:32:0680001:10925		
Каталог координат характерных точек в системе координат: МСК-59, зона 2		
Площадь земельного участка 8678 м²		
Обозначение характерных точек границ	Координаты, м	
	X	Y
6268	505667,53	2213890,81
5400	505626,79	2213870,16
7339	505623,17	2213872,35
7340	505596,65	2213859,98
7341	505596,14	2213859,75
6449	505563,63	2213875,43
6450	505563,49	2213875,83
6451	505554,8	2213900,49

6452	505553,54	2213904,06
6453	505551,86	2213905,42
6454	505535,2	2213918,78
9898	505529,91	2213921,67
9899	505526,4	2213924,29
9900	505523,57	2213926,41
9901	505522,4	2213927,29
9902	505519,14	2213929,72
9903	505517,72	2213930,89
9904	505513,77	2213933,69
9905	505508,89	2213937,36
9906	505518,11	2213949,77
9907	505521,79	2213947,21
9908	505524,12	2213950,44
9909	505520,52	2213953,26
9910	505545,09	2213986,14
9911	505547,4	2213981,03
9912	505574,65	2213920,74
9913	505640,43	2213949,25
9914	505642,24	2213945,25
9915	505666,31	2213893,41
6268	505667,53	2213890,81
№ участка на чертеже межевания: :10935		
Кадастровый номер земельного участка: 59:32:0680001:10935		
Каталог координат характерных точек в системе координат: МСК-59, зона 2		
Площадь земельного участка 1362 м²		
Обозначение характерных точек границ	Координаты, м	
	X	Y
9861	505003,2	2213563,27
9860	505021,15	2213583,46
9916	505001,66	2213601,89
1124	504998,62	2213604,76
1123	504987,49	2213617,12
9917	504968,67	2213595,93
9918	504978,91	2213582,35
9919	504998,87	2213566,64
9920	505001,38	2213564,66
9921	505003,01	2213563,37
9861	505003,2	2213563,27



№ участка на чертеже межевания: :10936		
Кадастровый номер земельного участка: 59:32:0680001:10936		
Каталог координат характерных точек в системе координат: МСК-59, зона 2		
Площадь земельного участка 635 м <sup>2</sup>		
Обозначение характерных точек границ	Координаты, м	
	X	Y
9860	505021,15	2213583,46
9859	505034,66	2213599,05
9922	505034,2	2213599,71
9923	505033,29	2213601,03
9924	505032,74	2213601,82
9925	505029,94	2213605,87
1117	505029,37	2213606,71
1125	505015,4	2213618,38
1124	504998,62	2213604,76
9916	505001,66	2213601,89
9860	505021,15	2213583,46
№ участка на чертеже межевания: :10954		
Кадастровый номер земельного участка: 59:32:0680001:10954		
Каталог координат характерных точек в системе координат: МСК-59, зона 2		
Площадь земельного участка 1850 м <sup>2</sup>		
Обозначение характерных точек границ	Координаты, м	
	X	Y
2325	506123,42	2213315,98
9926	506115,17	2213306,6
9927	506106,05	2213295,83
9928	506107,63	2213294,27
7239	506142,33	2213260,43
7238	506154,16	2213248,88
2537	506174,84	2213267,03
2322	506146,56	2213293,28
2321	506146,35	2213293,48
2325	506123,42	2213315,98
№ участка на чертеже межевания: :10991		
Кадастровый номер земельного участка: 59:32:0680001:10991		
Каталог координат характерных точек в системе координат: МСК-59, зона 2		
Площадь земельного участка 1639 м <sup>2</sup>		
Обозначение характерных точек границ	Координаты, м	
	X	Y

	X	Y
9929	504880,91	2214062,1
9930	504883,32	2214064,91
9931	504885,53	2214067,32
9932	504870,96	2214081,95
9179	504853,39	2214099,59
9178	504827,58	2214073,92
9712	504841,87	2214060,17
9711	504859,89	2214043,99
9933	504861,3	2214042,53
9929	504880,91	2214062,1
№ участка на чертеже межевания: :10992		
Кадастровый номер земельного участка: 59:32:0680001:10992		
Каталог координат характерных точек в системе координат: МСК-59, зона 2		
Площадь земельного участка 1095 м <sup>2</sup>		
Обозначение характерных точек границ	Координаты, м	
	X	Y
9931	504885,53	2214067,32
9934	504898,54	2214081,97
9935	504900,72	2214084,42
4889	504902,05	2214085,87
4888	504900,31	2214087,56
4887	504899,08	2214088,76
4886	504870,48	2214116,6
9181	504870,01	2214116,11
9180	504857,25	2214103,43
9179	504853,39	2214099,59
9932	504870,96	2214081,95
9931	504885,53	2214067,32
№ участка на чертеже межевания: :11007		
Кадастровый номер земельного участка: 59:32:0680001:11007		
Каталог координат характерных точек в системе координат: МСК-59, зона 2		
Площадь земельного участка 1156 м <sup>2</sup>		
Обозначение характерных точек границ	Координаты, м	
	X	Y
9936	505694,56	2215823,24
9565	505717,74	2215855,86
9564	505702,43	2215866,77
9563	505666,22	2215847,71
9513	505665,24	2215846,98
9512	505663,84	2215845,11





9937	505673,91	2215837,94
9938	505691,81	2215825,2
9936	505694,56	2215823,24
№ участка на чертеже межевания: :11053		
Кадастровый номер земельного участка: 59:32:0680001:11053		
Каталог координат характерных точек в системе координат: МСК-59, зона 2		
Площадь земельного участка 1449 м²		
Обозначение характерных точек границ	Координаты, м	
	X	Y
9939	504902,77	2212830,77
9940	504926,86	2212863,47
1251	504897,95	2212885,12
1250	504874,44	2212853,21
9939	504902,77	2212830,77
№ участка на чертеже межевания: :11054		
Кадастровый номер земельного участка: 59:32:0680001:11054		
Каталог координат характерных точек в системе координат: МСК-59, зона 2		
Площадь земельного участка 757 м²		
Обозначение характерных точек границ	Координаты, м	
	X	Y
9940	504926,86	2212863,47
9941	504939,46	2212879,9
2329	504910,36	2212902
1252	504898,3	2212885,6
1251	504897,95	2212885,12
9940	504926,86	2212863,47
№ участка на чертеже межевания: :11055		
Кадастровый номер земельного участка: 59:32:0680001:11055		
Каталог координат характерных точек в системе координат: МСК-59, зона 2		
Площадь земельного участка 863 м²		
Обозначение характерных точек границ	Координаты, м	
	X	Y
9941	504939,46	2212879,9
9942	504953,54	2212898,63
2330	504924,24	2212921,07
2329	504910,36	2212902
9941	504939,46	2212879,9
№ участка на чертеже межевания: :11059		

Кадастровый номер земельного участка: 59:32:0680001:11059		
Каталог координат характерных точек в системе координат: МСК-59, зона 2		
Площадь земельного участка 772 м²		
Обозначение характерных точек границ	Координаты, м	
	X	Y
9943	504750,01	2214041,03
9944	504746,71	2214043,54
9945	504738,03	2214050,17
9946	504730,64	2214055,8
9947	504726,52	2214052,29
9948	504708,39	2214036,89
6276	504707,84	2214036,42
6282	504726,53	2214018,76
9949	504746,75	2214037,91
9950	504749,86	2214040,86
9943	504750,01	2214041,03
№ участка на чертеже межевания: :11064		
Кадастровый номер земельного участка: 59:32:0680001:11064		
Каталог координат характерных точек в системе координат: МСК-59, зона 2		
Площадь земельного участка 1726 м²		
Обозначение характерных точек границ	Координаты, м	
	X	Y
9951	505343,08	2214449,33
9952	505357,45	2214470,44
9953	505362,88	2214478,43
9954	505363,84	2214479,84
9955	505348,02	2214490,9
9956	505335,06	2214502,21
9957	505319,22	2214522,24
9958	505305,24	2214508,58
9959	505307,96	2214504,41
9960	505310,41	2214500,67
9961	505310,95	2214499,84
9962	505314,56	2214494,33
9963	505313,69	2214492,12
9964	505314,5	2214488,65
9965	505322,68	2214482
9966	505325,98	2214484,93
9967	505329,12	2214483,3
9968	505331,76	2214481,35
9969	505334,22	2214479,62



9970	505333,23	2214476,97
9971	505328,15	2214470,24
9972	505326,39	2214471,6
9973	505324,64	2214469,39
9974	505322,97	2214467
9975	505322,71	2214465,23
9951	505343,08	2214449,33
№ участка на чертеже межевания: :11069		
Кадастровый номер земельного участка: 59:32:0680001:11069		
Каталог координат характерных точек в системе координат: МСК-59, зона 2		
Площадь земельного участка 6114 м²		
Обозначение характерных точек границ	Координаты, м	
	X	Y
5715	505249,66	2214729,3
5714	505242,44	2214720,81
9976	505256,94	2214707,71
9977	505254	2214695,14
9978	505242,73	2214678,63
9979	505237,92	2214671,58
9980	505228,44	2214657,68
9981	505218,29	2214642,81
9982	505203,17	2214623,28
9201	505193,36	2214606,19
9200	505174,05	2214571,88
9983	505170,44	2214562,73
9984	505165,64	2214553,68
9985	505160,23	2214546,49
9986	505146,6	2214522,21
9987	505117,99	2214544,2
9988	505114,84	2214540,53
9989	505098,55	2214523,71
9990	505080,01	2214505,15
1138	505075,71	2214499,83
1137	505077,39	2214498,35
1144	505054,89	2214467,46
9991	505032,45	2214433,53
9992	505028,47	2214428,64
9993	505017,83	2214411,83
9994	505020,39	2214397,43
9995	505021,56	2214389,62
9996	505021,3	2214383,4
143	505019,24	2214373,12
142	505040,13	2214356,37
8863	505042,69	2214353,41
8862	505043,97	2214352,13

9997	505055,22	2214348,44
4790	505059,37	2214354,56
4789	505050,77	2214359,7
4000	505044,74	2214363,27
3999	505036,99	2214370,14
3998	505035,41	2214372,93
3997	505031,17	2214381,79
3996	505035,45	2214393,44
9321	505036,31	2214406,2
9320	505036,67	2214407,3
9319	505040,34	2214412,85
2949	505053,05	2214437,74
2948	505064,18	2214459,56
9998	505067,67	2214464,48
9999	505080,5	2214482,43
10000	505095,19	2214502,67
10001	505103,86	2214514,62
10002	505108,75	2214518,31
10003	505111,4	2214519,85
10004	505116,01	2214520,51
10005	505135,29	2214509,49
9063	505144,08	2214504,31
9062	505149,15	2214512,3
9061	505151,5	2214516,37
317	505162,65	2214534,83
321	505161,99	2214535,2
311	505174,56	2214558,46
302	505187,2	2214582,3
301	505196,44	2214599,87
300	505203,01	2214612,34
10006	505207,51	2214610,29
10007	505222,81	2214637,51
10008	505249,04	2214673,46
10009	505260,41	2214690,01
8694	505268,53	2214703,29
8693	505274,41	2214721,97
8692	505274,72	2214723,18
8700	505276,81	2214731,37
8699	505278,78	2214735,87
10010	505271,26	2214742,53
5720	505265,28	2214747,82
5715	505249,66	2214729,3
№ участка на чертеже межевания: :11070		
Кадастровый номер земельного участка: 59:32:0680001:11070		
Каталог координат характерных точек в системе координат: МСК-59, зона 2		
Площадь земельного участка 1908 м²		



Обозначение характерных точек границ	Координаты, м	
	X	Y
6815	505510,58	2214861,4
6814	505495,19	2214872,96
10011	505491,25	2214875,92
10012	505485,59	2214880,18
10013	505455,94	2214846,55
10014	505451,81	2214841,96
10015	505459,72	2214832,1
10016	505477,91	2214816,58
10017	505513,09	2214859,51
6815	505510,58	2214861,4
№ участка на чертеже межевания: :11073		
Кадастровый номер земельного участка: 59:32:0680001:11073		
Каталог координат характерных точек в системе координат: МСК-59, зона 2		
Площадь земельного участка 861 м²		
Обозначение характерных точек границ	Координаты, м	
	X	Y
10018	504962,83	2213713,47
10019	504963,6	2213714,37
10020	504966,86	2213718,08
10021	504972,2	2213725
10022	504974	2213728,53
10023	504974,69	2213729,44
6899	504976,07	2213731,33
6898	504971,76	2213733,91
6897	504969,45	2213733,05
6896	504964,45	2213737,69
6895	504958,96	2213743,28
10024	504958,64	2213742,99
9586	504933,65	2213719,79
9585	504948,62	2213702,03
9584	504948,97	2213701,62
10025	504958,12	2213708,95
10018	504962,83	2213713,47
№ участка на чертеже межевания: :11074		
Кадастровый номер земельного участка: 59:32:0680001:11074		
Каталог координат характерных точек в системе координат: МСК-59, зона 2		
Площадь земельного участка 885 м²		
Обозначение характерных точек границ	Координаты, м	

	X	Y
9586	504933,65	2213719,79
10024	504958,64	2213742,99
6895	504958,96	2213743,28
6894	504945,24	2213756,69
3533	504943,18	2213760,49
3532	504940,67	2213758,24
3531	504931,54	2213750,32
3530	504928,18	2213753,02
3529	504918,74	2213745,71
3528	504914,14	2213742,92
9586	504933,65	2213719,79
№ участка на чертеже межевания: :11076		
Кадастровый номер земельного участка: 59:32:0680001:11076		
Каталог координат характерных точек в системе координат: МСК-59, зона 2		
Площадь земельного участка 1467 м²		
Обозначение характерных точек границ	Координаты, м	
	X	Y
8885	506412,66	2213187,02
8888	506441,39	2213161,31
7129	506459,55	2213179,35
2559	506419,24	2213217,44
2563	506411,17	2213210,2
2562	506399,96	2213200,99
8885	506412,66	2213187,02
№ участка на чертеже межевания: :11078		
Кадастровый номер земельного участка: 59:32:0680001:11078		
Каталог координат характерных точек в системе координат: МСК-59, зона 2		
Площадь земельного участка 682 м²		
Обозначение характерных точек границ	Координаты, м	
	X	Y
1171	505641,3	2212523,88
1170	505624,65	2212511,8
2255	505644,94	2212484,06
2254	505660,19	2212497,82
1171	505641,3	2212523,88
№ участка на чертеже межевания: :11079		
Кадастровый номер земельного участка: 59:32:0680001:11079		
Каталог координат характерных точек в системе координат: МСК-59, зона 2		



Площадь земельного участка 724 м²		
Обозначение характерных точек границ	Координаты, м	
	X	Y
1171	505641,3	2212523,88
2254	505660,19	2212497,82
2256	505677,55	2212512,72
1172	505660,43	2212537,68
1171	505641,3	2212523,88
№ участка на чертеже межевания: :11084		
Кадастровый номер земельного участка: 59:32:0680001:11084		
Каталог координат характерных точек в системе координат: МСК-59, зона 2		
Площадь земельного участка 1654 м²		
Обозначение характерных точек границ	Координаты, м	
	X	Y
10026	505004,2	2212805,38
9398	505003,34	2212806,05
573	504968,27	2212833,81
576	504945,8	2212803,56
1226	504976,44	2212781,96
10027	504982,59	2212777,62
10026	505004,2	2212805,38
№ участка на чертеже межевания: :11097		
Кадастровый номер земельного участка: 59:32:0680001:11097		
Каталог координат характерных точек в системе координат: МСК-59, зона 2		
Площадь земельного участка 319 м²		
Обозначение характерных точек границ	Координаты, м	
	X	Y
10028	504330,4	2213102,53
10029	504332,34	2213104,82
10030	504329,4	2213107,42
10031	504327,43	2213105,25
10032	504308,27	2213083,84
10033	504301,1	2213077,19
10034	504289,96	2213066,15
10035	504295,25	2213061,11
10036	504308,35	2213074,09
10037	504308,47	2213074,36
10038	504314	2213083,09
10039	504330,14	2213102,22
10028	504330,4	2213102,53

№ участка на чертеже межевания: :11099		
Кадастровый номер земельного участка: 59:32:0680001:11099		
Каталог координат характерных точек в системе координат: МСК-59, зона 2		
Площадь земельного участка 671 м²		
Обозначение характерных точек границ	Координаты, м	
	X	Y
7261	505537,15	2214664,8
7260	505542,87	2214663,58
7259	505548,78	2214662,03
6248	505549,71	2214663,73
6247	505565,92	2214692,56
10040	505554,34	2214700,7
6202	505553,99	2214700,97
6201	505542,26	2214685,78
6200	505531,65	2214671,89
6199	505529,74	2214669,39
10041	505528,25	2214667,46
7262	505529,51	2214667,08
7261	505537,15	2214664,8
№ участка на чертеже межевания: :11100		
Кадастровый номер земельного участка: 59:32:0680001:11100		
Каталог координат характерных точек в системе координат: МСК-59, зона 2		
Площадь земельного участка 1023 м²		
Обозначение характерных точек границ	Координаты, м	
	X	Y
7262	505529,51	2214667,08
10041	505528,25	2214667,46
6199	505529,74	2214669,39
6208	505527,71	2214670,58
6207	505525,48	2214672,45
6206	505522,09	2214673,38
6205	505519,4	2214675,25
6204	505512,34	2214678,28
6209	505509,91	2214674,48
6218	505499,72	2214681,92
6217	505494,45	2214685,15
10042	505483,45	2214671,33
10043	505483,27	2214669,6
10044	505511,55	2214641,48
7263	505519,9	2214653,51
7262	505529,51	2214667,08



№ участка на чертеже межевания: :11107		
Кадастровый номер земельного участка: 59:32:0680001:11107		
Каталог координат характерных точек в системе координат: МСК-59, зона 2		
Площадь земельного участка 867 м²		
Обозначение характерных точек границ	Координаты, м	
	X	Y
7094	505930,29	2213330,9
7093	505936,21	2213337,67
7092	505942,78	2213346,24
10045	505942,1	2213346,9
10046	505946,57	2213350,98
10047	505943,08	2213354,8
10048	505944,89	2213356,46
10049	505945,01	2213358,42
10050	505927,07	2213373,74
10051	505921,03	2213368,02
7153	505920,07	2213368,69
7152	505916,06	2213363,59
7151	505908,75	2213355,53
10052	505919,74	2213342,62
10053	505921,9	2213339,81
10054	505927,25	2213333,91
7094	505930,29	2213330,9
№ участка на чертеже межевания: :11155		
Кадастровый номер земельного участка: 59:32:0680001:11155		
Каталог координат характерных точек в системе координат: МСК-59, зона 2		
Площадь земельного участка 21 м²		
Обозначение характерных точек границ	Координаты, м	
	X	Y
9378	505343,27	2214729,94
9377	505343,28	2214729,95
9376	505346,17	2214732,55
10055	505342,3	2214736,72
10056	505339,68	2214734,35
9378	505343,27	2214729,94
№ участка на чертеже межевания: :11168		
Кадастровый номер земельного участка: 59:32:0680001:11168		
Каталог координат характерных точек в системе координат: МСК-59, зона 2		
Площадь земельного участка 869 м²		

Обозначение характерных точек границ	Координаты, м	
	X	Y
3298	504200,39	2212655,13
10057	504208,32	2212664,34
10058	504183,71	2212685,5
10059	504189,1	2212692,78
6089	504175,88	2212701,95
2609	504161,05	2212679,64
2608	504176,57	2212670,1
3299	504183,66	2212665,74
3298	504200,39	2212655,13
№ участка на чертеже межевания: :11176		
Кадастровый номер земельного участка: 59:32:0680001:11176		
Каталог координат характерных точек в системе координат: МСК-59, зона 2		
Площадь земельного участка 2799 м²		
Обозначение характерных точек границ	Координаты, м	
	X	Y
10060	505223,42	2215211,69
10061	505239,24	2215228,4
10062	505270,74	2215261,69
10063	505237,64	2215293,06
10064	505197,65	2215237,06
10065	505203,29	2215231,51
10060	505223,42	2215211,69
№ участка на чертеже межевания: :11177		
Кадастровый номер земельного участка: 59:32:0680001:11177		
Каталог координат характерных точек в системе координат: МСК-59, зона 2		
Площадь земельного участка 3947 м²		
Обозначение характерных точек границ	Координаты, м	
	X	Y
10062	505270,74	2215261,69
10066	505287,19	2215279,06
4173	505292,17	2215284,32
4172	505312,27	2215305,4
4171	505337,63	2215281,23
10067	505349,72	2215293,19
10068	505317,41	2215316,11
10069	505285,88	2215339,4
10070	505285,41	2215339,74
10071	505272,39	2215342,3



10063	505237,64	2215293,06
10062	505270,74	2215261,69
№ участка на чертеже межевания: :11195		
Кадастровый номер земельного участка: 59:32:0680001:11195		
Каталог координат характерных точек в системе координат: МСК-59, зона 2		
Площадь земельного участка 610 м²		
Обозначение характерных точек границ	Координаты, м	
	X	Y
6435	504775,56	2214197,22
6434	504789,99	2214213,79
10072	504768,43	2214228,76
9733	504753,54	2214205,62
9732	504755,7	2214204,22
6435	504775,56	2214197,22
№ участка на чертеже межевания: :11196		
Кадастровый номер земельного участка: 59:32:0680001:11196		
Каталог координат характерных точек в системе координат: МСК-59, зона 2		
Площадь земельного участка 732 м²		
Обозначение характерных точек границ	Координаты, м	
	X	Y
9734	504750,26	2214200,52
9733	504753,54	2214205,62
10072	504768,43	2214228,76
10073	504752,67	2214239,77
9759	504731,22	2214208,94
9758	504739,32	2214203,74
9757	504740,15	2214203,21
9756	504743,92	2214200,79
9755	504747,32	2214200,23
9735	504749,66	2214200,46
9734	504750,26	2214200,52
№ участка на чертеже межевания: :11199		
Кадастровый номер земельного участка: 59:32:0680001:11199		
Каталог координат характерных точек в системе координат: МСК-59, зона 2		
Площадь земельного участка 855 м²		
Обозначение характерных точек границ	Координаты, м	
	X	Y
10074	506371,36	2213536,17

10075	506354,3	2213519,74
4763	506379,92	2213495,1
4762	506397,77	2213510,94
10074	506371,36	2213536,17
№ участка на чертеже межевания: :11200		
Кадастровый номер земельного участка: 59:32:0680001:11200		
Каталог координат характерных точек в системе координат: МСК-59, зона 2		
Площадь земельного участка 863 м²		
Обозначение характерных точек границ	Координаты, м	
	X	Y
7123	506408,81	2213533,33
7122	506391,5	2213549,26
7121	506387,46	2213551,36
10074	506371,36	2213536,17
4762	506397,77	2213510,94
1110	506398,45	2213511,58
1109	506415,43	2213527,45
7123	506408,81	2213533,33
№ участка на чертеже межевания: :11207		
Кадастровый номер земельного участка: 59:32:0680001:11207		
Каталог координат характерных точек в системе координат: МСК-59, зона 2		
Площадь земельного участка 534 м²		
Обозначение характерных точек границ	Координаты, м	
	X	Y
7549	504216,55	2212795,65
10076	504203,08	2212805,65
10077	504197,68	2212809,33
10078	504195,29	2212811,04
10079	504183,76	2212793,67
7550	504205,98	2212779,24
7549	504216,55	2212795,65
№ участка на чертеже межевания: :11208		
Кадастровый номер земельного участка: 59:32:0680001:11208		
Каталог координат характерных точек в системе координат: МСК-59, зона 2		
Площадь земельного участка 785 м²		
Обозначение характерных точек границ	Координаты, м	
	X	Y
4953	505686,95	2215460,73





4952	505692,76	2215469,29
10080	505677,39	2215480,21
9486	505653,57	2215447,55
4955	505669,83	2215436,01
4954	505681,93	2215453,47
4953	505686,95	2215460,73
№ участка на чертеже межевания: :11209		
Кадастровый номер земельного участка: 59:32:0680001:11209		
Каталог координат характерных точек в системе координат: МСК-59, зона 2		
Площадь земельного участка 754 м²		
Обозначение характерных точек границ	Координаты, м	
	X	Y
4950	505662,04	2215491,12
4949	505638,52	2215458,24
9486	505653,57	2215447,55
10080	505677,39	2215480,21
4950	505662,04	2215491,12
№ участка на чертеже межевания: :11217		
Кадастровый номер земельного участка: 59:32:0680001:11217		
Каталог координат характерных точек в системе координат: МСК-59, зона 2		
Площадь земельного участка 282 м²		
Обозначение характерных точек границ	Координаты, м	
	X	Y
10032	504308,27	2213083,84
10031	504327,43	2213105,25
10030	504329,4	2213107,42
10081	504327,18	2213109,37
10082	504325,09	2213107,05
10083	504324,74	2213107,34
10084	504304,56	2213085,2
10085	504302,01	2213087,46
10086	504296,45	2213081,97
10087	504296,17	2213082,25
10088	504291,27	2213077,42
10089	504284,81	2213071,04
10034	504289,96	2213066,15
10033	504301,1	2213077,19
10032	504308,27	2213083,84
№ участка на чертеже межевания: :11221		
Кадастровый номер земельного участка: 59:32:0680001:11221		

Каталог координат характерных точек в системе координат: МСК-59, зона 2		
Площадь земельного участка 963 м²		
Обозначение характерных точек границ	Координаты, м	
	X	Y
10090	506464,59	2213492,78
7118	506463,18	2213491,56
7117	506481,58	2213474,35
7199	506507,53	2213496,64
7200	506510,01	2213498,83
10091	506493,32	2213517,25
10090	506464,59	2213492,78
№ участка на чертеже межевания: :11222		
Кадастровый номер земельного участка: 59:32:0680001:11222		
Каталог координат характерных точек в системе координат: МСК-59, зона 2		
Площадь земельного участка 703 м²		
Обозначение характерных точек границ	Координаты, м	
	X	Y
7202	506532,17	2213518,37
10092	506514,17	2213535,15
10091	506493,32	2213517,25
7200	506510,01	2213498,83
7202	506532,17	2213518,37
№ участка на чертеже межевания: :11226		
Кадастровый номер земельного участка: 59:32:0680001:11226		
Каталог координат характерных точек в системе координат: МСК-59, зона 2		
Площадь земельного участка 1538 м²		
Обозначение характерных точек границ	Координаты, м	
	X	Y
10093	505461,17	2214331,71
10094	505456,96	2214340,66
10095	505449,23	2214358,8
10096	505447,18	2214363,69
10097	505445,17	2214363
10098	505431,42	2214358,59
10099	505426,85	2214356,99
10100	505422,27	2214355,39
10101	505413,36	2214352,31
7513	505414,72	2214348,61
7512	505423,7	2214327,06



7518	505401,68	2214318,05
10102	505402,43	2214316,1
10103	505405,29	2214308,69
10104	505421,64	2214315,42
10105	505431,11	2214319,32
10093	505461,17	2214331,71
№ участка на чертеже межевания: :11229		
Кадастровый номер земельного участка: 59:32:0680001:11229		
Каталог координат характерных точек в системе координат: МСК-59, зона 2		
Площадь земельного участка 1065 м²		
Обозначение характерных точек границ	Координаты, м	
	X	Y
10106	505461,46	2214131,84
10107	505452,57	2214149,24
10108	505450,22	2214153,89
10109	505447,37	2214152,45
10110	505443,65	2214147,11
10111	505436,04	2214158,17
10112	505435,42	2214159,11
10113	505434,58	2214158,54
10114	505427,13	2214148,37
10115	505425,52	2214146,61
10116	505413,48	2214129
10117	505426,91	2214127,01
10118	505452,83	2214122,2
10119	505455,81	2214121,74
10120	505460,49	2214118,3
10121	505465,02	2214124,18
10106	505461,46	2214131,84
№ участка на чертеже межевания: :11247		
Кадастровый номер земельного участка: 59:32:0680001:11247		
Каталог координат характерных точек в системе координат: МСК-59, зона 2		
Площадь земельного участка 875 м²		
Обозначение характерных точек границ	Координаты, м	
	X	Y
9396	505648,6	2212804,89
1640	505637,91	2212814,47
1639	505635,73	2212812,6
1644	505606,57	2212787,08
1643	505596,86	2212778,78
10122	505596,27	2212778,3

9397	505604,62	2212764,01
9396	505648,6	2212804,89
№ участка на чертеже межевания: :11250		
Кадастровый номер земельного участка: 59:32:0680001:11250		
Каталог координат характерных точек в системе координат: МСК-59, зона 2		
Площадь земельного участка 1545 м²		
Обозначение характерных точек границ	Координаты, м	
	X	Y
10123	504335,99	2212705,25
10124	504319,95	2212683,47
10125	504299,26	2212653,34
1601	504316,96	2212638,91
1600	504321,77	2212645,15
1607	504328,53	2212653,9
1606	504353,37	2212687,01
1605	504355,78	2212690,09
10123	504335,99	2212705,25
№ участка на чертеже межевания: :11252		
Кадастровый номер земельного участка: 59:32:0680001:11252		
Каталог координат характерных точек в системе координат: МСК-59, зона 2		
Площадь земельного участка 732 м²		
Обозначение характерных точек границ	Координаты, м	
	X	Y
994	505063,56	2212765,09
10126	505038,17	2212783,05
10127	505025,22	2212765,25
10128	505026,13	2212764,53
71	505025,49	2212763,65
70	505046,12	2212747,91
989	505048,97	2212745,57
994	505063,56	2212765,09
№ участка на чертеже межевания: :11253		
Кадастровый номер земельного участка: 59:32:0680001:11253		
Каталог координат характерных точек в системе координат: МСК-59, зона 2		
Площадь земельного участка 755 м²		
Обозначение характерных точек границ	Координаты, м	
	X	Y
993	505078,16	2212784,4





10129	505052,54	2212802,5
10126	505038,17	2212783,05
994	505063,56	2212765,09
993	505078,16	2212784,4
№ участка на чертеже межевания: :11255		
Кадастровый номер земельного участка: 59:32:0680001:11255		
Каталог координат характерных точек в системе координат: МСК-59, зона 2		
Площадь земельного участка 954 м²		
Обозначение характерных точек границ	Координаты, м	
	X	Y
10130	505587	2214335,47
10131	505554,89	2214342,57
10132	505555,02	2214341,73
10133	505556,89	2214329,35
10134	505558,32	2214319,86
10135	505558,59	2214318,05
10136	505571,63	2214301,7
8763	505573,51	2214299,47
8764	505586,21	2214315,57
8765	505587,16	2214317,48
10137	505590,7	2214327,22
8767	505591,34	2214335,37
10130	505587	2214335,47
№ участка на чертеже межевания: :11257		
Кадастровый номер земельного участка: 59:32:0680001:11257		
Каталог координат характерных точек в системе координат: МСК-59, зона 2		
Площадь земельного участка 928 м²		
Обозначение характерных точек границ	Координаты, м	
	X	Y
9695	505489,53	2214306,37
9699	505516,42	2214317,59
10138	505511,98	2214325,81
10139	505511,55	2214326,27
10140	505506,3	2214330,87
10141	505499,35	2214346,09
6550	505499,15	2214346,75
6549	505474,65	2214339,53
10142	505474,79	2214339,17
10143	505484,6	2214317,34
9695	505489,53	2214306,37
№ участка на чертеже межевания: :11259		

Кадастровый номер земельного участка: 59:32:0680001:11259		
Каталог координат характерных точек в системе координат: МСК-59, зона 2		
Площадь земельного участка 775 м²		
Обозначение характерных точек границ	Координаты, м	
	X	Y
9699	505516,42	2214317,59
9698	505531,53	2214288,19
10144	505540,06	2214273,35
10145	505542,8	2214268,68
8761	505545,53	2214264,34
8762	505549,39	2214268,9
10146	505548,47	2214269,67
10147	505546,36	2214273,34
10148	505534,25	2214293,91
10149	505530,97	2214300,22
10150	505527,4	2214307,22
10151	505527,47	2214308,31
10152	505528,42	2214309,42
10153	505546,6	2214318,1
10154	505548,63	2214318,7
10134	505558,32	2214319,86
10133	505556,89	2214329,35
10155	505548,98	2214328,84
10156	505548,42	2214324,44
10157	505547,68	2214323,01
10158	505546,92	2214322,31
10159	505527,19	2214312,72
10160	505526,18	2214312,42
10161	505525,06	2214312,58
10162	505524,4	2214313,24
10163	505517,62	2214326,64
10164	505516,79	2214333,46
6551	505509	2214349,72
6550	505499,15	2214346,75
10141	505499,35	2214346,09
10140	505506,3	2214330,87
10139	505511,55	2214326,27
10138	505511,98	2214325,81
9699	505516,42	2214317,59
№ участка на чертеже межевания: :11262		
Кадастровый номер земельного участка: 59:32:0680001:11262		
Каталог координат характерных точек в системе координат: МСК-59, зона 2		
Площадь земельного участка 421 м²		



Обозначение характерных точек границ	Координаты, м	
	X	Y
10165	504942,48	2214176,42
10166	504959,78	2214161,47
2954	504971,44	2214176,17
2953	504970,01	2214177,4
2952	504963,94	2214183,19
2964	504964,34	2214183,64
2963	504961,28	2214187,09
2962	504957,82	2214184,02
2961	504948,36	2214174,09
2960	504935,01	2214188,15
10167	504926,05	2214196,93
10168	504923,11	2214193,44
10169	504925,73	2214191,14
10165	504942,48	2214176,42
№ участка на чертеже межевания: :11263		
Кадастровый номер земельного участка: 59:32:0680001:11263		
Каталог координат характерных точек в системе координат: МСК-59, зона 2		
Площадь земельного участка 875 м²		
Обозначение характерных точек границ	Координаты, м	
	X	Y
10169	504925,73	2214191,14
10168	504923,11	2214193,44
10170	504920,24	2214190,03
10171	504916,96	2214186,13
9070	504909,28	2214177,91
9069	504911,26	2214176,62
9068	504924,02	2214167,94
9067	504936,29	2214159,61
9066	504938,05	2214158,41
9065	504938,92	2214157,73
9064	504949,86	2214149,13
10166	504959,78	2214161,47
10165	504942,48	2214176,42
10169	504925,73	2214191,14
№ участка на чертеже межевания: :11271		
Кадастровый номер земельного участка: 59:32:0680001:11271		
Каталог координат характерных точек в системе координат: МСК-59, зона 2		
Площадь земельного участка 611 м²		

Обозначение характерных точек границ	Координаты, м	
	X	Y
5803	505570,42	2215381,1
1316	505572,15	2215380,08
1315	505573,49	2215381,88
9415	505578,63	2215388,68
1577	505587,02	2215401,05
1576	505566,55	2215413,46
5804	505552,16	2215392,15
5803	505570,42	2215381,1
№ участка на чертеже межевания: :11272		
Кадастровый номер земельного участка: 59:32:0680001:11272		
Каталог координат характерных точек в системе координат: МСК-59, зона 2		
Площадь земельного участка 898 м²		
Обозначение характерных точек границ	Координаты, м	
	X	Y
1576	505566,55	2215413,46
1575	505536,17	2215431,27
5805	505521,9	2215410,36
5804	505552,16	2215392,15
1576	505566,55	2215413,46
№ участка на чертеже межевания: :11327		
Кадастровый номер земельного участка: 59:32:0680001:11327		
Каталог координат характерных точек в системе координат: МСК-59, зона 2		
Площадь земельного участка 407 м²		
Обозначение характерных точек границ	Координаты, м	
	X	Y
1969	504884,52	2214607,65
1978	504908,36	2214637,56
10172	504897,92	2214644,75
10173	504885,23	2214624,23
10174	504876,9	2214613,02
1970	504884,24	2214607,3
1969	504884,52	2214607,65
№ участка на чертеже межевания: :11340		
Кадастровый номер земельного участка: 59:32:0680001:11340		
Каталог координат характерных точек в системе координат: МСК-59, зона 2		
Площадь земельного участка 1676 м²		



Обозначение характерных точек границ	Координаты, м	
	X	Y
5913	505479,51	2214715,17
10175	505485,35	2214722,93
10176	505502,84	2214744,48
10177	505492,87	2214753,72
10178	505469,59	2214773,32
5918	505445,64	2214743,21
5917	505447,06	2214741,97
5916	505457,28	2214733,67
5915	505468,01	2214724,66
5914	505475,07	2214718,53
5913	505479,51	2214715,17
№ участка на чертеже межевания: :11346		
Кадастровый номер земельного участка: 59:32:0680001:11346		
Каталог координат характерных точек в системе координат: МСК-59, зона 2		
Площадь земельного участка 584 м²		
Обозначение характерных точек границ	Координаты, м	
	X	Y
9374	505353,14	2214739,08
3345	505378,58	2214769,24
2107	505374,51	2214771,88
2106	505366,42	2214777,51
10179	505355,58	2214764,44
10180	505358,79	2214762,06
10181	505337,39	2214737,17
10056	505339,68	2214734,35
10055	505342,3	2214736,72
9376	505346,17	2214732,55
9375	505350,25	2214736,22
9374	505353,14	2214739,08
№ участка на чертеже межевания: :11349		
Кадастровый номер земельного участка: 59:32:0680001:11349		
Каталог координат характерных точек в системе координат: МСК-59, зона 2		
Площадь земельного участка 1261 м²		
Обозначение характерных точек границ	Координаты, м	
	X	Y
8476	506018,24	2213274,15
8484	505997,12	2213289,95
8483	505987,88	2213278,52

6952	506011,34	2213257,29
6951	506039,19	2213230,93
10182	506049,09	2213241,52
10183	506046,81	2213243,67
8477	506051,74	2213248,91
8476	506018,24	2213274,15
№ участка на чертеже межевания: :11353		
Кадастровый номер земельного участка: 59:32:0680001:11353		
Каталог координат характерных точек в системе координат: МСК-59, зона 2		
Площадь земельного участка 394 м²		
Обозначение характерных точек границ	Координаты, м	
	X	Y
1752	504353,23	2213325,51
1751	504366,13	2213336,94
1750	504362,99	2213340,48
10184	504350,91	2213354,1
10185	504346,32	2213349,77
10186	504340,19	2213344,65
4776	504337,95	2213342,8
1752	504353,23	2213325,51
№ участка на чертеже межевания: :11354		
Кадастровый номер земельного участка: 59:32:0680001:11354		
Каталог координат характерных точек в системе координат: МСК-59, зона 2		
Площадь земельного участка 533 м²		
Обозначение характерных точек границ	Координаты, м	
	X	Y
1750	504362,99	2213340,48
1749	504384,75	2213361,03
10187	504373,18	2213372,4
10188	504371,76	2213373,8
10189	504358,83	2213361,56
10184	504350,91	2213354,1
1750	504362,99	2213340,48
№ участка на чертеже межевания: :11367		
Кадастровый номер земельного участка: 59:32:0680001:11367		
Каталог координат характерных точек в системе координат: МСК-59, зона 2		
Площадь земельного участка 608 м²		
Обозначение характерных точек границ	Координаты, м	



	X	Y
5151	505882,57	2213472,72
9184	505880,85	2213473,88
9183	505882,41	2213477,69
10190	505874,71	2213481,29
8346	505869,88	2213483,55
8345	505852,87	2213443,6
5156	505866,09	2213436,93
5155	505867,68	2213436,55
5154	505869,89	2213451,94
5153	505870,95	2213456,42
5152	505880,66	2213469,13
5151	505882,57	2213472,72
№ участка на чертеже межевания: :11377		
Кадастровый номер земельного участка: 59:32:0680001:11377		
Каталог координат характерных точек в системе координат: МСК-59, зона 2		
Площадь земельного участка 864 м²		
Обозначение характерных точек границ	Координаты, м	
	X	Y
10191	505479,24	2214681,83
10192	505487,27	2214690,52
10193	505488,52	2214693,66
5911	505487,62	2214694,14
5910	505478,65	2214699,06
5920	505453,23	2214721,4
5919	505438,72	2214732,41
10194	505430,48	2214721,32
10195	505437,92	2214715,45
10196	505446,86	2214708,67
10197	505452,18	2214704,06
10198	505463,41	2214695,25
10199	505474,02	2214686,2
10191	505479,24	2214681,83
№ участка на чертеже межевания: :11378		
Кадастровый номер земельного участка: 59:32:0680001:11378		
Каталог координат характерных точек в системе координат: МСК-59, зона 2		
Площадь земельного участка 6458 м²		
Обозначение характерных точек границ	Координаты, м	
	X	Y
9121	505154,69	2215115,46
9120	505191,2	2215164,39

9119	505225,23	2215209,98
10060	505223,42	2215211,69
10065	505203,29	2215231,51
10064	505197,65	2215237,06
10200	505168,85	2215195,89
10201	505128,6	2215137,77
10202	505120,82	2215126,82
9123	505091,87	2215086,07
9122	505116,64	2215064,48
9121	505154,69	2215115,46
№ участка на чертеже межевания: :11390		
Кадастровый номер земельного участка: 59:32:0680001:11390		
Каталог координат характерных точек в системе координат: МСК-59, зона 2		
Площадь земельного участка 849 м²		
Обозначение характерных точек границ	Координаты, м	
	X	Y
9162	505161,72	2214717,27
9012	505183,28	2214742,39
9011	505163,76	2214758,43
9163	505141,55	2214733,23
9162	505161,72	2214717,27
№ участка на чертеже межевания: :11391		
Кадастровый номер земельного участка: 59:32:0680001:11391		
Каталог координат характерных точек в системе координат: МСК-59, зона 2		
Площадь земельного участка 607 м²		
Обозначение характерных точек границ	Координаты, м	
	X	Y
6773	505141,82	2214760,4
6772	505133,14	2214751,42
6771	505126,83	2214744,9
9166	505127,02	2214744,75
9165	505127,32	2214744,53
9164	505136,1	2214737,69
9163	505141,55	2214733,23
9011	505163,76	2214758,43
6777	505150,21	2214769,55
6776	505142,49	2214761,13
6773	505141,82	2214760,4
№ участка на чертеже межевания: :11398		
Кадастровый номер земельного участка: 59:32:0680001:11398		



Каталог координат характерных точек в системе координат: МСК-59, зона 2		
Площадь земельного участка 695 м²		
Обозначение характерных точек границ	Координаты, м	
	X	Y
7146	505899,28	2213339,03
6574	505897,13	2213337,38
6573	505897,75	2213332,99
10203	505899,02	2213332,84
10204	505900,94	2213330,58
10205	505905,29	2213325,08
10206	505910,21	2213320,39
7099	505915,64	2213317,25
7098	505919,23	2213315,22
7097	505922,78	2213319,43
7096	505924,84	2213321,69
7095	505926,47	2213324,27
7094	505930,29	2213330,9
10054	505927,25	2213333,91
10053	505921,9	2213339,81
10052	505919,74	2213342,62
7151	505908,75	2213355,53
7150	505908,33	2213356,02
7149	505906,58	2213353,64
7148	505901,48	2213348,19
7147	505905,15	2213343,53
7146	505899,28	2213339,03
№ участка на чертеже межевания: :11419		
Кадастровый номер земельного участка: 59:32:0680001:11419		
Каталог координат характерных точек в системе координат: МСК-59, зона 2		
Площадь земельного участка 755 м²		
Обозначение характерных точек границ	Координаты, м	
	X	Y
10207	505808,13	2215505,65
9544	505831,31	2215538,24
9543	505816,03	2215549,11
9542	505792,61	2215516,49
10207	505808,13	2215505,65
№ участка на чертеже межевания: :11423		
Кадастровый номер земельного участка: 59:32:0680001:11423		
Каталог координат характерных точек в системе координат: МСК-59, зона 2		

Площадь земельного участка 759 м²		
Обозначение характерных точек границ	Координаты, м	
	X	Y
9550	505784,95	2215473,05
10207	505808,13	2215505,65
9542	505792,61	2215516,49
9551	505769,4	2215484,15
9550	505784,95	2215473,05
№ участка на чертеже межевания: :11433		
Кадастровый номер земельного участка: 59:32:0680001:11433		
Каталог координат характерных точек в системе координат: МСК-59, зона 2		
Площадь земельного участка 407 м²		
Обозначение характерных точек границ	Координаты, м	
	X	Y
10208	505612,97	2215740,23
10209	505623,66	2215755,26
5276	505619,37	2215758,31
5275	505606,3	2215768,29
9531	505595,1	2215752,92
10208	505612,97	2215740,23
№ участка на чертеже межевания: :11438		
Кадастровый номер земельного участка: 59:32:0680001:11438		
Каталог координат характерных точек в системе координат: МСК-59, зона 2		
Площадь земельного участка 758 м²		
Обозначение характерных точек границ	Координаты, м	
	X	Y
5271	505587,12	2215613,39
5274	505610,51	2215646,2
10210	505595,23	2215657,06
9552	505571,71	2215624,2
5271	505587,12	2215613,39
№ участка на чертеже межевания: :11439		
Кадастровый номер земельного участка: 59:32:0680001:11439		
Каталог координат характерных точек в системе координат: МСК-59, зона 2		
Площадь земельного участка 757 м²		
Обозначение характерных точек границ	Координаты, м	



	X	Y
5266	505556,43	2215634,92
9552	505571,71	2215624,2
10210	505595,23	2215657,06
5267	505579,95	2215667,93
5266	505556,43	2215634,92
№ участка на чертеже межевания: :11448		
Кадастровый номер земельного участка: 59:32:0680001:11448		
Каталог координат характерных точек в системе координат: МСК-59, зона 2		
Площадь земельного участка 761 м²		
Обозначение характерных точек границ	Координаты, м	
	X	Y
9522	505735,37	2215626,73
10211	505758,56	2215659,35
4982	505743,22	2215670,29
8947	505722,31	2215641,27
8946	505719,79	2215637,63
9522	505735,37	2215626,73
№ участка на чертеже межевания: :11471		
Кадастровый номер земельного участка: 59:32:0680001:11471		
Каталог координат характерных точек в системе координат: МСК-59, зона 2		
Площадь земельного участка 618 м²		
Обозначение характерных точек границ	Координаты, м	
	X	Y
7527	504965,25	2214759,67
10212	504981,52	2214748,56
6753	504999,44	2214772,88
6752	504983,33	2214785,46
7528	504976,54	2214775,7
7527	504965,25	2214759,67
№ участка на чертеже межевания: :11481		
Кадастровый номер земельного участка: 59:32:0680001:11481		
Каталог координат характерных точек в системе координат: МСК-59, зона 2		
Площадь земельного участка 693 м²		
Обозначение характерных точек границ	Координаты, м	
	X	Y
9947	504726,52	2214052,29
10213	504710,04	2214071,02

10214	504688,74	2214050,83
6277	504705,15	2214034,14
6276	504707,84	2214036,42
9948	504708,39	2214036,89
9947	504726,52	2214052,29
№ участка на чертеже межевания: :11482		
Кадастровый номер земельного участка: 59:32:0680001:11482		
Каталог координат характерных точек в системе координат: МСК-59, зона 2		
Площадь земельного участка 791 м²		
Обозначение характерных точек границ	Координаты, м	
	X	Y
10213	504710,04	2214071,02
8557	504707,68	2214073,67
8558	504707,53	2214073,64
6383	504692,3	2214059,5
6384	504680	2214048,27
6379	504675,92	2214044,43
10215	504665,96	2214035,05
6279	504687,44	2214019,06
6278	504694,75	2214025,29
6277	504705,15	2214034,14
10214	504688,74	2214050,83
10213	504710,04	2214071,02
№ участка на чертеже межевания: :11484		
Кадастровый номер земельного участка: 59:32:0680001:11484		
Каталог координат характерных точек в системе координат: МСК-59, зона 2		
Площадь земельного участка 3071 м²		
Обозначение характерных точек границ	Координаты, м	
	X	Y
10216	505514,52	2215204,71
10217	505526,07	2215220,79
10218	505504,11	2215235,79
10219	505505,74	2215237,92
10220	505511,4	2215245,39
10221	505509,89	2215246,51
10222	505505,94	2215249,45
10223	505490,96	2215260,57
10224	505484,34	2215265,49
10225	505476,32	2215271,15
10226	505475,61	2215270,21
10227	505433,6	2215297,4





10228	505418,7	2215278,03
10229	505440,47	2215263,16
10230	505441,31	2215262,61
10231	505462,02	2215249,23
10232	505459,83	2215246,13
10233	505511,7	2215206,84
10216	505514,52	2215204,71
№ участка на чертеже межевания: :11496		
Кадастровый номер земельного участка: 59:32:0680001:11496		
Каталог координат характерных точек в системе координат: МСК-59, зона 2		
Площадь земельного участка 1021 м²		
Обозначение характерных точек границ	Координаты, м	
	X	Y
1763	505508,76	2214781,92
1762	505518,64	2214793,58
10234	505499,27	2214809,44
10235	505489,58	2214797,88
10236	505486,33	2214794,09
10237	505485,59	2214793,17
10238	505474,07	2214779,39
10239	505475,62	2214775,75
1765	505491,48	2214762,27
1764	505505,99	2214778,44
1763	505508,76	2214781,92
№ участка на чертеже межевания: :11521		
Кадастровый номер земельного участка: 59:32:0680001:11521		
Каталог координат характерных точек в системе координат: МСК-59, зона 2		
Площадь земельного участка 757 м²		
Обозначение характерных точек границ	Координаты, м	
	X	Y
10005	505135,29	2214509,49
10004	505116,01	2214520,51
10003	505111,4	2214519,85
10002	505108,75	2214518,31
10001	505103,86	2214514,62
10000	505095,19	2214502,67
10240	505119,24	2214486,19
10005	505135,29	2214509,49
№ участка на чертеже межевания: :11537		
Кадастровый номер земельного участка: 59:32:0680001:11537		

Каталог координат характерных точек в системе координат: МСК-59, зона 2		
Площадь земельного участка 1428 м²		
Обозначение характерных точек границ	Координаты, м	
	X	Y
5134	505760,55	2212501,66
216	505742,23	2212524,41
221	505702,26	2212495,73
5135	505721,03	2212473,26
5134	505760,55	2212501,66
№ участка на чертеже межевания: :11543		
Кадастровый номер земельного участка: 59:32:0680001:11543		
Каталог координат характерных точек в системе координат: МСК-59, зона 2		
Площадь земельного участка 867 м²		
Обозначение характерных точек границ	Координаты, м	
	X	Y
2537	506174,84	2213267,03
10241	506203,08	2213238,71
7126	506219,57	2213253,08
2538	506189,59	2213281,67
2537	506174,84	2213267,03
№ участка на чертеже межевания: :11544		
Кадастровый номер земельного участка: 59:32:0680001:11544		
Каталог координат характерных точек в системе координат: МСК-59, зона 2		
Площадь земельного участка 1117 м²		
Обозначение характерных точек границ	Координаты, м	
	X	Y
2537	506174,84	2213267,03
7238	506154,16	2213248,88
7237	506181,25	2213220,05
10241	506203,08	2213238,71
2537	506174,84	2213267,03
№ участка на чертеже межевания: :11549		
Кадастровый номер земельного участка: 59:32:0680001:11549		
Каталог координат характерных точек в системе координат: МСК-59, зона 2		
Площадь земельного участка 1702 м²		



Обозначение характерных точек границ	Координаты, м	
	X	Y
10242	505290,2	2213077,6
10243	505311,67	2213106,81
4932	505304,32	2213112,27
4931	505272,66	2213134,99
10244	505272,57	2213134,84
10245	505268,24	2213127,83
10246	505252,68	2213105,39
10247	505256,32	2213102,69
10242	505290,2	2213077,6
№ участка на чертеже межевания: :11557		
Кадастровый номер земельного участка: 59:32:0680001:11557		
Каталог координат характерных точек в системе координат: МСК-59, зона 2		
Площадь земельного участка 742 м²		
Обозначение характерных точек границ	Координаты, м	
	X	Y
9637	504580,16	2214279,47
8853	504571,49	2214266,82
8852	504610,88	2214239,03
9750	504619,87	2214251,45
9637	504580,16	2214279,47
№ участка на чертеже межевания: :11558		
Кадастровый номер земельного участка: 59:32:0680001:11558		
Каталог координат характерных точек в системе координат: МСК-59, зона 2		
Площадь земельного участка 751 м²		
Обозначение характерных точек границ	Координаты, м	
	X	Y
9638	504588,83	2214292,12
9637	504580,16	2214279,47
9750	504619,87	2214251,45
9749	504621,75	2214254,09
9754	504629,25	2214263,6
9638	504588,83	2214292,12
№ участка на чертеже межевания: :11563		
Кадастровый номер земельного участка: 59:32:0680001:11563		
Каталог координат характерных точек в системе координат: МСК-59, зона 2		
Площадь земельного участка 7658 м²		

Обозначение характерных точек границ	Координаты, м	
	X	Y
6197	505393,91	2215130,66
48	505430,6	2215172,04
47	505435,09	2215176,99
9787	505398,03	2215209,75
9786	505386,96	2215219,43
10248	505360,3	2215186,7
10249	505347,94	2215197,77
6225	505321,97	2215170,34
6224	505343,92	2215149,18
6229	505319,44	2215123,43
10250	505354,35	2215086,16
6197	505393,91	2215130,66
№ участка на чертеже межевания: :11586		
Кадастровый номер земельного участка: 59:32:0680001:11586		
Каталог координат характерных точек в системе координат: МСК-59, зона 2		
Площадь земельного участка 904 м²		
Обозначение характерных точек границ	Координаты, м	
	X	Y
10251	505630,47	2214923,51
5258	505630,97	2214923,3
5257	505643,39	2214939,56
5256	505643,5	2214939,77
10252	505629,77	2214950,9
10253	505627,25	2214947,8
10254	505617,9	2214955,3
10255	505607,27	2214943,07
10256	505607,95	2214942,49
10257	505601,14	2214934,35
10258	505601,7	2214933,89
8781	505600,72	2214932,6
8780	505601,69	2214931,89
8779	505624,75	2214915,34
10251	505630,47	2214923,51
№ участка на чертеже межевания: :11587		
Кадастровый номер земельного участка: 59:32:0680001:11587		
Каталог координат характерных точек в системе координат: МСК-59, зона 2		
Площадь земельного участка 829 м²		
Обозначение характерных точек границ	Координаты, м	





	X	Y
5256	505643,5	2214939,77
3243	505657,74	2214965,64
3242	505639,75	2214981
10254	505617,9	2214955,3
10253	505627,25	2214947,8
10252	505629,77	2214950,9
5256	505643,5	2214939,77
№ участка на чертеже межевания: :11594		
Кадастровый номер земельного участка: 59:32:0680001:11594		
Каталог координат характерных точек в системе координат: МСК-59, зона 2		
Площадь земельного участка 4681 м²		
Обозначение характерных точек границ	Координаты, м	
	X	Y
9890	505423,12	2215424,74
10259	505446,06	2215456,99
9404	505399,27	2215490,27
9403	505383,11	2215468,59
9402	505376,38	2215478,8
9004	505342,68	2215433,6
8473	505381,48	2215398,1
8472	505387,97	2215407,25
9893	505406,4	2215432,51
9892	505407,83	2215430,31
9891	505410,63	2215433,96
9890	505423,12	2215424,74
№ участка на чертеже межевания: :11603		
Кадастровый номер земельного участка: 59:32:0680001:11603		
Каталог координат характерных точек в системе координат: МСК-59, зона 2		
Площадь земельного участка 605 м²		
Обозначение характерных точек границ	Координаты, м	
	X	Y
2380	504375,09	2212635,58
10260	504358,59	2212649,43
10261	504356,2	2212651,25
1608	504355,98	2212651,41
1599	504341,29	2212632,25
10262	504346,02	2212628,37
2379	504360,99	2212616,25
2380	504375,09	2212635,58
№ участка на чертеже межевания: :11604		

Кадастровый номер земельного участка: 59:32:0680001:11604		
Каталог координат характерных точек в системе координат: МСК-59, зона 2		
Площадь земельного участка 765 м²		
Обозначение характерных точек границ	Координаты, м	
	X	Y
1609	504374,13	2212675,75
10263	504394,1	2212661,3
2381	504393,67	2212660,71
2380	504375,09	2212635,58
10260	504358,59	2212649,43
10261	504356,2	2212651,25
1608	504355,98	2212651,41
1609	504374,13	2212675,75
7925	504364,61	2212659,14
7926	504365,18	2212659,96
7927	504364,36	2212660,54
7928	504363,78	2212659,72
7925	504364,61	2212659,14
7933	504378,81	2212648,64
7934	504379,38	2212649,46
7935	504378,56	2212650,04
7936	504377,98	2212649,22
7933	504378,81	2212648,64
7929	504368,87	2212656
7930	504369,44	2212656,82
7931	504368,62	2212657,4
7932	504368,04	2212656,58
7929	504368,87	2212656
8258	504373,68	2212652,49
8259	504374,25	2212653,31
8260	504373,43	2212653,89
8261	504372,85	2212653,07
8258	504373,68	2212652,49
№ участка на чертеже межевания: :11608		
Кадастровый номер земельного участка: 59:32:0680001:11608		
Каталог координат характерных точек в системе координат: МСК-59, зона 2		
Площадь земельного участка 951 м²		



Обозначение характерных точек границ	Координаты, м	
	X	Y
10264	505300,93	2212973,2
10265	505300,15	2212973,96
10266	505286,58	2212963,84
3593	505269,18	2212950,29
3592	505277,6	2212944,34
3591	505283,52	2212941,49
3590	505296,13	2212933,98
10267	505302,66	2212944,06
10268	505308,61	2212947,95
10269	505308,92	2212948,2
10270	505316,28	2212953,97
10271	505318,74	2212955,74
10272	505304,05	2212970,18
10264	505300,93	2212973,2
№ участка на чертеже межевания: :11610		
Кадастровый номер земельного участка: 59:32:0680001:11610		
Каталог координат характерных точек в системе координат: МСК-59, зона 2		
Площадь земельного участка 145 м²		
Обозначение характерных точек границ	Координаты, м	
	X	Y
10273	505447,88	2214372,93
10274	505446,11	2214391,3
10275	505436,16	2214387,95
10276	505442,67	2214371,03
10273	505447,88	2214372,93
№ участка на чертеже межевания: :11611		
Кадастровый номер земельного участка: 59:32:0680001:11611		
Каталог координат характерных точек в системе координат: МСК-59, зона 2		
Площадь земельного участка 1044 м²		
Обозначение характерных точек границ	Координаты, м	
	X	Y
252	505734,08	2212862,77
251	505745,58	2212872,9
250	505753,83	2212882,45
249	505758,15	2212887,07
248	505763,25	2212891,32
10277	505762,79	2212891,76
10278	505759,32	2212895,05

10279	505754,68	2212891,07
9049	505744,55	2212901,53
9060	505728,71	2212885,2
9059	505724,8	2212881,53
9058	505722,68	2212879,54
6785	505708,47	2212866,18
5504	505721,69	2212852,52
252	505734,08	2212862,77
№ участка на чертеже межевания: :11612		
Кадастровый номер земельного участка: 59:32:0680001:11612		
Каталог координат характерных точек в системе координат: МСК-59, зона 2		
Площадь земельного участка 1979 м²		
Обозначение характерных точек границ	Координаты, м	
	X	Y
208	505857,17	2212766,41
10280	505855,47	2212771,33
10281	505834,3	2212794,73
10282	505835	2212795,77
10283	505835,94	2212796,77
10284	505834,83	2212797,8
10285	505831,24	2212802,13
10286	505827,34	2212805,74
10287	505823,78	2212808,31
4364	505821,16	2212806,21
3666	505796,57	2212786,52
3665	505797,07	2212785,85
3664	505803,18	2212777,17
3679	505816,29	2212757,57
209	505826,44	2212744,29
208	505857,17	2212766,41
№ участка на чертеже межевания: :11613		
Кадастровый номер земельного участка: 59:32:0680001:11613		
Каталог координат характерных точек в системе координат: МСК-59, зона 2		
Площадь земельного участка 3137 м²		
Обозначение характерных точек границ	Координаты, м	
	X	Y
10288	505414,77	2214925,21
10289	505408,14	2214930,43
10290	505408,2	2214930,38
10291	505391,27	2214943,71
10292	505380,28	2214930,85



10293	505379,31	2214931,67
6627	505361,38	2214945,22
6626	505350,34	2214955,8
6625	505347,44	2214958,57
6624	505342,91	2214962,9
6623	505321,66	2214939,95
6780	505327,26	2214934,76
6778	505331,78	2214930,56
5761	505349,04	2214914,52
5768	505378,67	2214887
5767	505379,39	2214886,37
4718	505380,78	2214885,26
4717	505381,86	2214886,55
4716	505398,29	2214904,39
10288	505414,77	2214925,21
№ участка на чертеже межевания: :11614		
Кадастровый номер земельного участка: 59:32:0680001:11614		
Каталог координат характерных точек в системе координат: МСК-59, зона 2		
Площадь земельного участка 1629 м²		
Обозначение характерных точек границ	Координаты, м	
	X	Y
6597	505436,98	2214948,64
6596	505413,61	2214969,2
10294	505396,82	2214950,42
10295	505382,92	2214962,76
10296	505380,91	2214960,54
6629	505379,63	2214961,67
6628	505377,36	2214963,66
6627	505361,38	2214945,22
10293	505379,31	2214931,67
10292	505380,28	2214930,85
10291	505391,27	2214943,71
10290	505408,2	2214930,38
10289	505408,14	2214930,43
10288	505414,77	2214925,21
10297	505424,76	2214935,21
6597	505436,98	2214948,64
№ участка на чертеже межевания: :11630		
Кадастровый номер земельного участка: 59:32:0680001:11630		
Каталог координат характерных точек в системе координат: МСК-59, зона 2		
Площадь земельного участка 1470 м²		

Обозначение характерных точек границ	Координаты, м	
	X	Y
7354	505083,47	2213768,81
10298	505081,05	2213770,94
10299	505076,81	2213773,69
10300	505077,05	2213776,37
10301	505073,94	2213780,11
10302	505055,34	2213796,87
10303	505050,85	2213800,83
10304	505051,06	2213801,07
6907	505046,35	2213804,98
6912	505026,09	2213784,54
10305	505045,01	2213767,62
10306	505047,13	2213765,44
10307	505053,32	2213759,07
10308	505055,55	2213756,83
10309	505059,54	2213752,83
10310	505062,1	2213750,19
6466	505062,35	2213749,87
6465	505069,2	2213755,35
7354	505083,47	2213768,81
№ участка на чертеже межевания: :11631		
Кадастровый номер земельного участка: 59:32:0680001:11631		
Каталог координат характерных точек в системе координат: МСК-59, зона 2		
Площадь земельного участка 1556 м²		
Обозначение характерных точек границ	Координаты, м	
	X	Y
10125	504299,26	2212653,34
10124	504319,95	2212683,47
10123	504335,99	2212705,25
10311	504336,36	2212705,76
3870	504316,94	2212720,03
3871	504279,9	2212670,67
10125	504299,26	2212653,34
№ участка на чертеже межевания: :11633		
Кадастровый номер земельного участка: 59:32:0680001:11633		
Каталог координат характерных точек в системе координат: МСК-59, зона 2		
Площадь земельного участка 1637 м²		
Обозначение характерных точек границ	Координаты, м	
	X	Y



9797	504570,36	2212247,25
9796	504556,23	2212239,56
9795	504540,98	2212231,39
9794	504532,31	2212226,89
9793	504513,61	2212217,08
10312	504524,87	2212207,36
10313	504545,23	2212196,66
10314	504550,14	2212200,65
10315	504564,11	2212212,04
10316	504580,62	2212225,61
10317	504580,88	2212227,59
10318	504580,86	2212228,32
9797	504570,36	2212247,25
№ участка на чертеже межевания: :11637		
Кадастровый номер земельного участка: 59:32:0680001:11637		
Каталог координат характерных точек в системе координат: МСК-59, зона 2		
Площадь земельного участка 1255 м²		
Обозначение характерных точек границ	Координаты, м	
	X	Y
10319	506490,18	2213267,76
3438	506489,21	2213268,73
3442	506470,81	2213253,09
7044	506504,94	2213217,19
10320	506506,26	2213215,87
10321	506524,78	2213232,79
10319	506490,18	2213267,76
№ участка на чертеже межевания: :11659		
Кадастровый номер земельного участка: 59:32:0680001:11659		
Каталог координат характерных точек в системе координат: МСК-59, зона 2		
Площадь земельного участка 502 м²		
Обозначение характерных точек границ	Координаты, м	
	X	Y
9364	504528,23	2214251,02
9363	504511,73	2214262,36
10322	504504,05	2214250,6
9645	504497,66	2214241,23
9644	504513,84	2214230,12
9364	504528,23	2214251,02
№ участка на чертеже межевания: :11711		
Кадастровый номер земельного участка: 59:32:0680001:11711		

Каталог координат характерных точек в системе координат: МСК-59, зона 2		
Площадь земельного участка 515 м²		
Обозначение характерных точек границ	Координаты, м	
	X	Y
6735	505849,23	2215923,23
9468	505839,9	2215939,44
9469	505820,94	2215919,27
6737	505829,39	2215901,75
6736	505838,75	2215911,64
6735	505849,23	2215923,23
№ участка на чертеже межевания: :11727		
Кадастровый номер земельного участка: 59:32:0680001:11727		
Каталог координат характерных точек в системе координат: МСК-59, зона 2		
Площадь земельного участка 1084 м²		
Обозначение характерных точек границ	Координаты, м	
	X	Y
10323	505422,87	2214178,19
10324	505436,04	2214185,38
4152	505428,6	2214204,62
4158	505413,47	2214197,33
2069	505400,89	2214208,8
2068	505398,14	2214205,8
2067	505397,58	2214205,19
2091	505396,77	2214204,31
2090	505395,5	2214202,4
2089	505390,31	2214196,85
2088	505388,54	2214195,04
2087	505387,69	2214193,76
2086	505386,98	2214192,95
5481	505386,1	2214192,33
5480	505383,39	2214189,2
10325	505384,63	2214188,15
10326	505396,83	2214178,91
10327	505401,85	2214175,27
10328	505404,24	2214173,48
10329	505416,52	2214176,05
10323	505422,87	2214178,19
№ участка на чертеже межевания: :11731		
Кадастровый номер земельного участка: 59:32:0680001:11731		
Каталог координат характерных точек в системе координат: МСК-59, зона 2		



Площадь земельного участка 9670 м²		
Обозначение характерных точек границ	Координаты, м	
	X	Y
6438	505776,1	2213783,57
10330	505778,86	2213788,56
10331	505817,77	2213863,81
10332	505846,61	2213915,77
10333	505832,2	2213911,47
10334	505814,09	2213906,03
10335	505786,77	2213896,95
10336	505784,02	2213896,04
10337	505781,47	2213895,19
10338	505741,7	2213879,92
10339	505708,46	2213864,76
10340	505678,46	2213850,39
6439	505674,76	2213844,82
6438	505776,1	2213783,57
№ участка на чертеже межевания: :11734		
Кадастровый номер земельного участка: 59:32:0680001:11734		
Каталог координат характерных точек в системе координат: МСК-59, зона 2		
Площадь земельного участка 955 м²		
Обозначение характерных точек границ	Координаты, м	
	X	Y
7330	504783,9	2213453,48
7329	504778,6	2213458,48
7328	504768,37	2213469,11
7327	504767,24	2213469,43
7326	504748,84	2213477,28
7325	504748,69	2213477,4
7324	504745,99	2213480,26
7323	504741,34	2213485,23
10341	504740,73	2213485,88
10342	504736,24	2213481,74
10343	504731,12	2213477,41
10344	504767,82	2213438,52
7330	504783,9	2213453,48
№ участка на чертеже межевания: :11735		
Кадастровый номер земельного участка: 59:32:0680001:11735		
Каталог координат характерных точек в системе координат: МСК-59, зона 2		
Площадь земельного участка 1651 м²		

Обозначение характерных точек границ	Координаты, м	
	X	Y
10345	504761,25	2213432,37
10344	504767,82	2213438,52
10343	504731,12	2213477,41
10346	504722,76	2213470,49
10347	504719,67	2213473,97
10348	504714,63	2213479,65
7406	504702,55	2213468,71
7405	504707,95	2213463,21
7404	504713,86	2213456,74
7403	504730,34	2213438,99
7402	504733,06	2213436,05
7401	504746,65	2213421,41
7400	504747,87	2213420,1
10345	504761,25	2213432,37
№ участка на чертеже межевания: :11738		
Кадастровый номер земельного участка: 59:32:0680001:11738		
Каталог координат характерных точек в системе координат: МСК-59, зона 2		
Площадь земельного участка 1209 м²		
Обозначение характерных точек границ	Координаты, м	
	X	Y
3188	506344,52	2213411,27
3187	506346,73	2213409,43
3234	506348,97	2213411,62
2855	506318,89	2213441,97
2854	506317,48	2213440,62
2853	506316,44	2213441,71
4609	506295,53	2213424,23
3189	506326,41	2213394,49
3188	506344,52	2213411,27
№ участка на чертеже межевания: :11739		
Кадастровый номер земельного участка: 59:32:0680001:11739		
Каталог координат характерных точек в системе координат: МСК-59, зона 2		
Площадь земельного участка 859 м²		
Обозначение характерных точек границ	Координаты, м	
	X	Y
3233	506363,61	2213425,92
2856	506333,2	2213455,7
2855	506318,89	2213441,97



3234	506348,97	2213411,62
3233	506363,61	2213425,92
№ участка на чертеже межевания: :11755		
Кадастровый номер земельного участка: 59:32:0680001:11755		
Каталог координат характерных точек в системе координат: МСК-59, зона 2		
Площадь земельного участка 876 м²		
Обозначение характерных точек границ	Координаты, м	
	X	Y
10349	504993,73	2214731,96
6765	505015,37	2214760,42
6764	505001,35	2214771,4
6754	505001,16	2214771,55
6753	504999,44	2214772,88
10212	504981,52	2214748,56
10350	504977,66	2214743,32
10351	504975,75	2214740,73
10352	504974,79	2214739,42
10353	504988,48	2214722,89
10349	504993,73	2214731,96
№ участка на чертеже межевания: :11761		
Кадастровый номер земельного участка: 59:32:0680001:11761		
Каталог координат характерных точек в системе координат: МСК-59, зона 2		
Площадь земельного участка 618 м²		
Обозначение характерных точек границ	Координаты, м	
	X	Y
1760	505553,14	2214819,33
3638	505558,53	2214825,82
3637	505564,47	2214833,33
10354	505538,62	2214853,28
10355	505537,6	2214854,1
10356	505526,33	2214840,2
10357	505541,46	2214827,81
1761	505545,29	2214825,15
1760	505553,14	2214819,33
№ участка на чертеже межевания: :11762		
Кадастровый номер земельного участка: 59:32:0680001:11762		
Каталог координат характерных точек в системе координат: МСК-59, зона 2		
Площадь земельного участка 588 м²		

Обозначение характерных точек границ	Координаты, м	
	X	Y
3637	505564,47	2214833,33
3636	505574,98	2214846,61
9395	505566,6	2214853,41
9394	505549,63	2214867,21
9393	505548,82	2214867,93
10355	505537,6	2214854,1
10354	505538,62	2214853,28
3637	505564,47	2214833,33
№ участка на чертеже межевания: :11767		
Кадастровый номер земельного участка: 59:32:0680001:11767		
Каталог координат характерных точек в системе координат: МСК-59, зона 2		
Площадь земельного участка 1091 м²		
Обозначение характерных точек границ	Координаты, м	
	X	Y
10358	504959,42	2214678,07
10359	504969,76	2214693,18
6529	504976,59	2214702,18
6528	504943,66	2214722,19
6527	504943,04	2214722,66
10360	504927,51	2214701,78
10358	504959,42	2214678,07
№ участка на чертеже межевания: :11768		
Кадастровый номер земельного участка: 59:32:0680001:11768		
Каталог координат характерных точек в системе координат: МСК-59, зона 2		
Площадь земельного участка 1145 м²		
Обозначение характерных точек границ	Координаты, м	
	X	Y
10360	504927,51	2214701,78
6527	504943,04	2214722,66
9152	504909,4	2214748,03
9151	504893,64	2214725,22
10361	504924,88	2214702,07
10360	504927,51	2214701,78
№ участка на чертеже межевания: :11789		
Кадастровый номер земельного участка: 59:32:0680001:11789		
Каталог координат характерных точек в системе координат: МСК-59, зона 2		





Площадь земельного участка 698 м²		
Обозначение характерных точек границ	Координаты, м	
	X	Y
10362	505779,49	2215242,45
4834	505799,96	2215274,91
4833	505792,37	2215280,02
4832	505785,46	2215284,93
10363	505763,02	2215250,84
10364	505762,16	2215249,53
10365	505764,51	2215249,76
10366	505768,64	2215250,17
10367	505772,22	2215247,62
10362	505779,49	2215242,45
№ участка на чертеже межевания: :11792		
Кадастровый номер земельного участка: 59:32:0680001:11792		
Каталог координат характерных точек в системе координат: МСК-59, зона 2		
Площадь земельного участка 2050 м²		
Обозначение характерных точек границ	Координаты, м	
	X	Y
10368	505031,25	2213702,31
6474	505051,96	2213725,15
6473	505051,71	2213725,4
6472	505043	2213732,93
10369	505040,45	2213735,01
10370	505034,76	2213740,85
10371	505030,75	2213745,64
10372	505025,97	2213750,98
10373	505004,44	2213776
4377	504997,03	2213784,59
4376	504985,26	2213771,81
4375	504984,72	2213770,98
4374	504984,29	2213769,84
5534	504978,92	2213755,62
10374	504980,8	2213753,86
10375	504986,93	2213748,13
10376	504986,01	2213746,46
10377	504985,47	2213745
10378	504984,54	2213741,69
6885	504981,95	2213738,49
6884	504985,51	2213735,83
16	504987,64	2213738,23
15	504987,78	2213738,38
14	504991,35	2213744,19

13	504991,56	2213744,56
12	504990,95	2213745,25
11	504998,46	2213751,76
10	505005,97	2213758,26
9	505019,86	2213731,17
18	505009,1	2213720,59
6883	505011,84	2213718,37
6882	505017,75	2213713,81
6881	505030,4	2213702,23
6880	505030,81	2213701,86
10368	505031,25	2213702,31
№ участка на чертеже межевания: :11830		
Кадастровый номер земельного участка: 59:32:0680001:11830		
Каталог координат характерных точек в системе координат: МСК-59, зона 2		
Площадь земельного участка 716 м²		
Обозначение характерных точек границ	Координаты, м	
	X	Y
10097	505445,17	2214363
10379	505443,82	2214368,02
10276	505442,67	2214371,03
10275	505436,16	2214387,95
7368	505435,74	2214389,07
7367	505432,76	2214387,49
7377	505427,88	2214397,41
10380	505418,22	2214392,37
10381	505413,74	2214385,59
10382	505415,45	2214381,74
10383	505416,31	2214379,79
10384	505424,25	2214363,25
10099	505426,85	2214356,99
10098	505431,42	2214358,59
10097	505445,17	2214363
№ участка на чертеже межевания: :11831		
Кадастровый номер земельного участка: 59:32:0680001:11831		
Каталог координат характерных точек в системе координат: МСК-59, зона 2		
Площадь земельного участка 1038 м²		
Обозначение характерных точек границ	Координаты, м	
	X	Y
10385	505709,38	2215055,16
10386	505709,17	2215054,9
10387	505706,65	2215051,5



10388	505702,57	2215046,37
4498	505722,5	2215029,04
4497	505726,92	2215034,4
4496	505733,97	2215042,96
4350	505746,7	2215057,32
10389	505734,16	2215070,55
10390	505732,82	2215071,83
10391	505731,18	2215073,23
10392	505728,24	2215075,74
10393	505726,85	2215076,92
10385	505709,38	2215055,16
№ участка на чертеже межевания: :11841		
Кадастровый номер земельного участка: 59:32:0680001:11841		
Каталог координат характерных точек в системе координат: МСК-59, зона 2		
Площадь земельного участка 950 м²		
Обозначение характерных точек границ	Координаты, м	
	X	Y
10394	505319,95	2213978,81
10395	505299,95	2213994,64
10396	505302,36	2213997,91
10397	505278,87	2214017,29
10398	505272,39	2214008,67
10399	505268,73	2214003,8
4457	505266,9	2214001,38
4456	505268,08	2214000,43
4455	505280,23	2213990,71
4454	505284,54	2213987,28
4453	505288,96	2213983,75
4452	505290,63	2213982,42
4451	505292,19	2213981,17
4469	505296,44	2213977,58
4468	505303,51	2213974,13
10400	505308,61	2213971,29
10401	505310,77	2213970,09
10394	505319,95	2213978,81
№ участка на чертеже межевания: :11920		
Кадастровый номер земельного участка: 59:32:0680001:11920		
Каталог координат характерных точек в системе координат: МСК-59, зона 2		
Площадь земельного участка 649 м²		
Обозначение характерных точек границ	Координаты, м	
	X	Y

7141	505904,73	2213379,47
10402	505885,52	2213393,5
8342	505867,8	2213392,72
7143	505885,79	2213358,23
7142	505886,35	2213358,86
7141	505904,73	2213379,47
№ участка на чертеже межевания: :11921		
Кадастровый номер земельного участка: 59:32:0680001:11921		
Каталог координат характерных точек в системе координат: МСК-59, зона 2		
Площадь земельного участка 916 м²		
Обозначение характерных точек границ	Координаты, м	
	X	Y
7538	504360,59	2212583,17
2378	504378,81	2212603,07
2379	504360,99	2212616,25
10262	504346,02	2212628,37
10403	504334,54	2212613,41
7538	504360,59	2212583,17
№ участка на чертеже межевания: :11926		
Кадастровый номер земельного участка: 59:32:0680001:11926		
Каталог координат характерных точек в системе координат: МСК-59, зона 2		
Площадь земельного участка 3434 м²		
Обозначение характерных точек границ	Координаты, м	
	X	Y
5470	505629,19	2214566,94
10404	505630,03	2214576,02
10405	505615,35	2214577,31
10406	505582,87	2214581,55
10407	505562,52	2214582,64
10408	505547,58	2214582,79
10409	505524,08	2214569,15
10410	505450,45	2214493,84
10411	505445,59	2214475,26
10412	505447,17	2214471,39
9326	505450	2214450
9325	505450,76	2214456,15
9324	505457,37	2214470,97
9335	505458,25	2214472,94
9334	505469,25	2214488,95
9333	505482,9	2214499,94
9332	505490,7	2214506,34





9339	505503,01	2214523,31
9338	505515,08	2214534,32
9343	505526,47	2214544,69
9342	505532,39	2214551,19
9341	505548,78	2214569,14
9340	505584,81	2214571,67
5471	505613,85	2214568,58
5470	505629,19	2214566,94
№ участка на чертеже межевания: :11945		
Кадастровый номер земельного участка: 59:32:0680001:11945		
Каталог координат характерных точек в системе координат: МСК-59, зона 2		
Площадь земельного участка 358 м²		
Обозначение характерных точек границ	Координаты, м	
	X	Y
10413	505341,98	2214268,79
10414	505357,85	2214276,33
10415	505350,01	2214294,06
10416	505333,3	2214286,4
10417	505333,36	2214286,27
10418	505333,82	2214285,3
10419	505333,14	2214284,97
10413	505341,98	2214268,79
№ участка на чертеже межевания: :11955		
Кадастровый номер земельного участка: 59:32:0680001:11955		
Каталог координат характерных точек в системе координат: МСК-59, зона 2		
Площадь земельного участка 698 м²		
Обозначение характерных точек границ	Координаты, м	
	X	Y
5858	504801,29	2214614,07
5752	504812,2	2214629,69
9149	504804,37	2214635,45
10420	504782,78	2214651,19
10421	504771,68	2214635,57
5858	504801,29	2214614,07
№ участка на чертеже межевания: :11957		
Кадастровый номер земельного участка: 59:32:0680001:11957		
Каталог координат характерных точек в системе координат: МСК-59, зона 2		
Площадь земельного участка 1294 м²		

Обозначение характерных точек границ	Координаты, м	
	X	Y
10422	505775	2213194,34
10423	505786,51	2213186,94
10424	505789,98	2213189,89
10425	505795,54	2213189,33
10426	505799,5	2213193,73
10427	505800,58	2213192,59
10428	505803,39	2213195,19
10429	505802,14	2213196,52
10430	505811,19	2213207,85
10431	505815,65	2213213,99
2248	505831,88	2213232,4
2253	505817,86	2213245,24
9885	505807,33	2213233,07
9875	505805,79	2213230,94
9874	505793,53	2213213,98
9884	505788,5	2213216,98
10432	505784,88	2213215,27
10433	505776,13	2213199,85
10422	505775	2213194,34
№ участка на чертеже межевания: :11972		
Кадастровый номер земельного участка: 59:32:0680001:11972		
Каталог координат характерных точек в системе координат: МСК-59, зона 2		
Площадь земельного участка 2316 м²		
Обозначение характерных точек границ	Координаты, м	
	X	Y
10434	504787,08	2212440,97
10435	504795,16	2212448,67
10436	504804,77	2212457,63
10437	504820,24	2212472,25
10438	504826,48	2212478,34
10439	504829,35	2212481,21
10440	504830,65	2212482,73
10441	504836,52	2212489,13
10442	504824,77	2212498,52
10443	504820,07	2212502,27
5027	504802,98	2212515,69
5026	504802,48	2212515,06
5025	504796,83	2212506,94
5024	504783,27	2212487,47
4937	504772,59	2212471,98
4936	504786,25	2212461,79



4935	504774,07	2212444,44
10444	504783,31	2212436,74
10434	504787,08	2212440,97
№ участка на чертеже межевания: :11979		
Кадастровый номер земельного участка: 59:32:0680001:11979		
Каталог координат характерных точек в системе координат: МСК-59, зона 2		
Площадь земельного участка 725 м²		
Обозначение характерных точек границ	Координаты, м	
	X	Y
10445	505973,54	2213188,25
10446	505951,45	2213213,4
3655	505966,85	2213226,56
3656	505991,78	2213196,83
10447	505988,37	2213194,66
10448	505984,32	2213192,6
10449	505979,25	2213190,3
10445	505973,54	2213188,25
10450	505969,89	2213222,52
10451	505969,26	2213223,3
10452	505968,49	2213222,67
10453	505969,11	2213221,9
10450	505969,89	2213222,52
№ участка на чертеже межевания: :11984		
Кадастровый номер земельного участка: 59:32:0680001:11984		
Каталог координат характерных точек в системе координат: МСК-59, зона 2		
Площадь земельного участка 18 м²		
Обозначение характерных точек границ	Координаты, м	
	X	Y
10454	505551,93	2212812,92
10455	505549,04	2212817,03
10456	505546,11	2212815,12
10457	505549,02	2212810,97
10454	505551,93	2212812,92
№ участка на чертеже межевания: :11994		
Кадастровый номер земельного участка: 59:32:0680001:11994		
Каталог координат характерных точек в системе координат: МСК-59, зона 2		
Площадь земельного участка 836 м²		

Обозначение характерных точек границ	Координаты, м	
	X	Y
5541	505591,57	2212865,97
5540	505632,42	2212904,98
5696	505621,35	2212915,8
5695	505601,18	2212895,63
9667	505581,5	2212875,95
5541	505591,57	2212865,97
№ участка на чертеже межевания: :12001		
Кадастровый номер земельного участка: 59:32:0680001:12001		
Каталог координат характерных точек в системе координат: МСК-59, зона 2		
Площадь земельного участка 1377 м²		
Обозначение характерных точек границ	Координаты, м	
	X	Y
9051	505729,73	2212913,86
10458	505721,84	2212920,26
10459	505714,12	2212925,44
3221	505707,24	2212931,59
3220	505683,07	2212906,48
3231	505680,24	2212903,33
10460	505674,38	2212897,37
10461	505677,89	2212893,86
10462	505694,1	2212878,65
9055	505695,53	2212879,98
9054	505709,45	2212892,89
9053	505712,43	2212895,66
9052	505722,19	2212905,62
9051	505729,73	2212913,86
№ участка на чертеже межевания: :12018		
Кадастровый номер земельного участка: 59:32:0680001:12018		
Каталог координат характерных точек в системе координат: МСК-59, зона 2		
Площадь земельного участка 865 м²		
Обозначение характерных точек границ	Координаты, м	
	X	Y
10402	505885,52	2213393,5
7141	505904,73	2213379,47
10463	505910,51	2213386,04
7083	505918,76	2213396,42
7082	505919,49	2213397,31
5163	505906,98	2213406,3



5162	505905,29	2213403,83
5161	505897,44	2213408,08
5160	505893,42	2213410,26
5159	505887,34	2213411,16
5158	505879,33	2213412,85
8343	505878,17	2213410,94
8342	505867,8	2213392,72
10402	505885,52	2213393,5
№ участка на чертеже межевания: :12024		
Кадастровый номер земельного участка: 59:32:0680001:12024		
Каталог координат характерных точек в системе координат: МСК-59, зона 2		
Площадь земельного участка 1039 м²		
Обозначение характерных точек границ	Координаты, м	
	X	Y
10464	505525,14	2214841,12
10234	505499,27	2214809,44
1762	505518,64	2214793,58
1761	505545,29	2214825,15
10357	505541,46	2214827,81
10356	505526,33	2214840,2
10465	505526,02	2214840,45
10464	505525,14	2214841,12
№ участка на чертеже межевания: :12047		
Кадастровый номер земельного участка: 59:32:0680001:12047		
Каталог координат характерных точек в системе координат: МСК-59, зона 2		
Площадь земельного участка 1441 м²		
Обозначение характерных точек границ	Координаты, м	
	X	Y
3576	505616,88	2214983,83
849	505629,34	2215000,88
858	505570,15	2215043,77
1022	505559,6	2215029,84
1021	505577,91	2215014,04
1018	505581,44	2215011,33
1039	505601,93	2214995,63
3579	505605,71	2214992,64
3578	505608,39	2214990,52
3577	505611,53	2214988,04
3576	505616,88	2214983,83
№ участка на чертеже межевания: :12062		

Кадастровый номер земельного участка: 59:32:0680001:12062		
Каталог координат характерных точек в системе координат: МСК-59, зона 2		
Площадь земельного участка 612 м²		
Обозначение характерных точек границ	Координаты, м	
	X	Y
10466	505726,8	2214929,74
10467	505729,03	2214934,77
10468	505729,32	2214944,05
10469	505731,28	2214950,79
10470	505737,75	2214957,26
6692	505738,1	2214957,59
6691	505736,65	2214958,79
6690	505723,71	2214969,42
10471	505702,44	2214939,73
10472	505704,26	2214938,71
10473	505707,86	2214943,87
10474	505726,64	2214929,84
10466	505726,8	2214929,74
№ участка на чертеже межевания: :12063		
Кадастровый номер земельного участка: 59:32:0680001:12063		
Каталог координат характерных точек в системе координат: МСК-59, зона 2		
Площадь земельного участка 1157 м²		
Обозначение характерных точек границ	Координаты, м	
	X	Y
6690	505723,71	2214969,42
6333	505716,4	2214975,43
6332	505704,59	2214985,6
10475	505702,23	2214982,39
10476	505699,86	2214984,06
10477	505689,04	2214991,15
10478	505688,31	2214989,42
10479	505688,22	2214987,39
10480	505687,92	2214981,84
10481	505686,24	2214951,5
10482	505686,36	2214948,72
10483	505688,8	2214947,36
10471	505702,44	2214939,73
6690	505723,71	2214969,42
№ участка на чертеже межевания: :12118		
Кадастровый номер земельного участка: 59:32:0680001:12118		



Каталог координат характерных точек в системе координат: МСК-59, зона 2		
Площадь земельного участка 674 м²		
Обозначение характерных точек границ	Координаты, м	
	X	Y
2696	505504,14	2212774,04
2695	505480,96	2212809,08
10484	505468,97	2212796,31
10485	505472,76	2212793,27
10486	505479,58	2212788,4
10487	505521,18	2212758,7
420	505528,52	2212761,73
419	505522,07	2212774,32
418	505518,94	2212779,77
2697	505506,14	2212772,44
2696	505504,14	2212774,04
№ участка на чертеже межевания: :12120		
Кадастровый номер земельного участка: 59:32:0680001:12120		
Каталог координат характерных точек в системе координат: МСК-59, зона 2		
Площадь земельного участка 843 м²		
Обозначение характерных точек границ	Координаты, м	
	X	Y
4175	504634,94	2212618,2
10488	504649,89	2212639,23
10489	504624,88	2212658,85
4176	504608,66	2212638,3
4175	504634,94	2212618,2
№ участка на чертеже межевания: :12121		
Кадастровый номер земельного участка: 59:32:0680001:12121		
Каталог координат характерных точек в системе координат: МСК-59, зона 2		
Площадь земельного участка 1352 м²		
Обозначение характерных точек границ	Координаты, м	
	X	Y
5420	504607,2	2212672,73
5421	504588,91	2212651,06
5416	504575,56	2212636,68
3258	504562,2	2212622,31
2477	504580,32	2212607,87
2478	504588,53	2212617,97
4178	504585,04	2212620,81

4177	504601,78	2212643,78
4176	504608,66	2212638,3
10489	504624,88	2212658,85
5420	504607,2	2212672,73
№ участка на чертеже межевания: :12124		
Кадастровый номер земельного участка: 59:32:0680001:12124		
Каталог координат характерных точек в системе координат: МСК-59, зона 2		
Площадь земельного участка 1602 м²		
Обозначение характерных точек границ	Координаты, м	
	X	Y
10490	504271,06	2213174
10491	504270,67	2213180,19
10492	504263,56	2213186,75
10493	504263,62	2213191,05
10494	504302,26	2213230,06
10495	504314,34	2213242,25
10496	504318,42	2213246,38
10497	504325,72	2213244,34
10498	504326,06	2213246,32
10499	504326,01	2213246,9
10500	504325,2	2213250,71
10501	504325,08	2213251,24
10502	504321,93	2213254,58
10503	504314,69	2213246,84
10504	504276,23	2213207,69
5879	504262,79	2213220,92
5878	504249,7	2213207,7
5877	504250,38	2213207,03
5876	504229,47	2213186,23
10505	504259,35	2213162,08
10506	504261,12	2213160,63
10490	504271,06	2213174
№ участка на чертеже межевания: :12170		
Кадастровый номер земельного участка: 59:32:0680001:12170		
Каталог координат характерных точек в системе координат: МСК-59, зона 2		
Площадь земельного участка 480 м²		
Обозначение характерных точек границ	Координаты, м	
	X	Y
10507	505156,52	2214545,54
10508	505157,83	2214547,83
10509	505156,71	2214548,46



10510	505160,94	2214554,09
9984	505165,64	2214553,68
9983	505170,44	2214562,73
10511	505170,22	2214565,27
10512	505169,14	2214567,23
10513	505168,17	2214568,4
10514	505156,37	2214576,7
10515	505141,17	2214555,67
10507	505156,52	2214545,54
№ участка на чертеже межевания: :12171		
Кадастровый номер земельного участка: 59:32:0680001:12171		
Каталог координат характерных точек в системе координат: МСК-59, зона 2		
Площадь земельного участка 478 м²		
Обозначение характерных точек границ	Координаты, м	
	X	Y
10515	505141,17	2214555,67
10514	505156,37	2214576,7
1963	505141,56	2214587,35
1962	505126,03	2214565,66
10515	505141,17	2214555,67
№ участка на чертеже межевания: :154		
Кадастровый номер земельного участка: 59:32:0690001:154		
Каталог координат характерных точек в системе координат: МСК-59, зона 2		
Площадь земельного участка 1022 м²		
Обозначение характерных точек границ	Координаты, м	
	X	Y
476	504596,11	2213698,37
477	504589,96	2213706,66
478	504580,31	2213719,67
479	504549,59	2213696,45
480	504556,38	2213687,71
481	504558,55	2213684,92
482	504566,28	2213675,19
476	504596,11	2213698,37
№ участка на чертеже межевания: :177		
Кадастровый номер земельного участка: 59:32:0690001:177		
Каталог координат характерных точек в системе координат: МСК-59, зона 2		
Площадь земельного участка 1379 м²		

Обозначение характерных точек границ	Координаты, м	
	X	Y
584	505047,45	2212556,87
585	505052,9	2212565,54
586	505058,17	2212573,93
587	505040,3	2212588,04
588	505006,87	2212615,08
589	504993,25	2212598,83
584	505047,45	2212556,87
№ участка на чертеже межевания: :310		
Кадастровый номер земельного участка: 59:32:0690001:310		
Каталог координат характерных точек в системе координат: МСК-59, зона 2		
Площадь земельного участка 655 м²		
Обозначение характерных точек границ	Координаты, м	
	X	Y
831	505043,59	2212443,07
832	505069,84	2212466,06
833	505058,98	2212477,8
834	505049,8	2212469,76
835	505046,12	2212467,76
836	505037,32	2212464,96
837	505028,24	2212454,97
831	505043,59	2212443,07
№ участка на чертеже межевания: :102		
Кадастровый номер земельного участка: 59:32:0740001:102		
Каталог координат характерных точек в системе координат: МСК-59, зона 2		
Площадь земельного участка 712 м²		
Обозначение характерных точек границ	Координаты, м	
	X	Y
344	504981,83	2213813,41
345	505003,65	2213835,47
346	504986,42	2213845,54
347	504981,48	2213845,15
348	504960,58	2213832,68
349	504971,61	2213822,68
344	504981,83	2213813,41
№ участка на чертеже межевания: :187		
Кадастровый номер земельного участка: 59:32:3250016:187		



Каталог координат характерных точек в системе координат: МСК-59, зона 2		
Площадь земельного участка 1422 м²		
Обозначение характерных точек границ	Координаты, м	
	X	Y
671	505881,61	2212630,99
672	505899,88	2212645,18
673	505899,65	2212645,75
674	505899,1	2212649,64
675	505888,37	2212669,62
676	505884,31	2212677,17
677	505884,95	2212679,52
678	505881,9	2212685,14
679	505880,78	2212687,32
680	505880,15	2212688,55
681	505880,04	2212688,76
682	505871,95	2212684,69
683	505873,47	2212681,66
684	505855,22	2212672,36
685	505855,42	2212663,42
686	505878,29	2212631,26
671	505881,61	2212630,99
№ участка на чертеже межевания: :211		
Кадастровый номер земельного участка: 59:32:3250016:211		
Каталог координат характерных точек в системе координат: МСК-59, зона 2		
Площадь земельного участка 920 м²		
Обозначение характерных точек границ	Координаты, м	
	X	Y
748	506300,14	2213217,83
749	506283,99	2213203,27
750	506313,49	2213174,49
751	506330,19	2213191,12
748	506300,14	2213217,83
№ участка на чертеже межевания: :228		
Кадастровый номер земельного участка: 59:32:3250016:228		
Каталог координат характерных точек в системе координат: МСК-59, зона 2		
Площадь земельного участка 699 м²		
Обозначение характерных точек границ	Координаты, м	
	X	Y
766	505533,63	2212871,31

767	505550,37	2212854,76
768	505570,64	2212875,66
769	505553,46	2212892,89
766	505533,63	2212871,31
№ участка на чертеже межевания: :235		
Кадастровый номер земельного участка: 59:32:3250016:235		
Каталог координат характерных точек в системе координат: МСК-59, зона 2		
Площадь земельного участка 637 м²		
Обозначение характерных точек границ	Координаты, м	
	X	Y
238	505579,87	2212806,14
770	505587,64	2212793,73
771	505619,57	2212820,28
772	505622,19	2212822,46
240	505611,52	2212833,02
239	505609,69	2212831,47
238	505579,87	2212806,14
№ участка на чертеже межевания: :283		
Кадастровый номер земельного участка: 59:32:3250016:283		
Каталог координат характерных точек в системе координат: МСК-59, зона 2		
Площадь земельного участка 1092 м²		
Обозначение характерных точек границ	Координаты, м	
	X	Y
824	505616,97	2212705,21
825	505604,93	2212724,99
826	505600,3	2212722,17
827	505585,69	2212712,02
828	505564,02	2212696,97
829	505575,63	2212679,18
830	505598,18	2212693,73
824	505616,97	2212705,21
№ участка на чертеже межевания: :265		
Кадастровый номер земельного участка: 59:32:3250017:265		
Каталог координат характерных точек в системе координат: МСК-59, зона 2		
Площадь земельного участка 1317 м²		
Обозначение характерных точек границ	Координаты, м	
	X	Y
816	505830,92	2212598,3





817	505813,79	2212618,35
818	505783,36	2212596,09
819	505777,04	2212591,17
820	505774,64	2212589,22
821	505774,08	2212588,77
822	505790,19	2212568,51
823	505807,76	2212581,14
816	505830,92	2212598,3
№ участка на чертеже межевания: :6		
Кадастровый номер земельного участка: 59:32:0680001:6		
Каталог координат характерных точек в системе координат: МСК-59, зона 2		
Площадь земельного участка 887 м²		
Обозначение характерных точек границ	Координаты, м	
	X	Y
1	506273,15	2213245,85
2	506255,38	2213230,03
3	506283,99	2213203,27
4	506300,14	2213217,83
5	506274,3	2213244,66
1	506273,15	2213245,85
№ участка на чертеже межевания: :15		
Кадастровый номер земельного участка: 59:32:0680001:15		
Каталог координат характерных точек в системе координат: МСК-59, зона 2		
Площадь земельного участка 446 м²		
Обозначение характерных точек границ	Координаты, м	
	X	Y
6	504999,91	2214205,42
7	505001,42	2214205,43
8	505008,01	2214205,33
9	505009,25	2214206,51
10	505010,57	2214205,28
11	505020	2214207,54
12	505023,47	2214210,7
13	505017,58	2214217,26
14	505014,7	2214220,09
15	505013,79	2214220,98
16	505007,43	2214227,91
17	505006,74	2214228,26
18	505005,23	2214229,95
19	505004,01	2214230,99
20	504999,51	2214225,96

21	504999,29	2214225,7
22	504999,43	2214225,48
23	505000,59	2214223,57
24	504991,99	2214215,27
25	504993,43	2214213,61
26	504998,75	2214206,91
6	504999,91	2214205,42
№ участка на чертеже межевания: :16		
Кадастровый номер земельного участка: 59:32:0680001:16		
Каталог координат характерных точек в системе координат: МСК-59, зона 2		
Площадь земельного участка 1194 м²		
Обозначение характерных точек границ	Координаты, м	
	X	Y
27	504957,91	2214242,4
28	504942,81	2214228,87
29	504958,05	2214213,36
30	504969,1	2214202,78
31	504970,09	2214201,61
32	504981,85	2214190,15
33	504982,85	2214191,12
34	504996,79	2214202,31
35	504982,64	2214218,85
36	504961,02	2214244,12
27	504957,91	2214242,4
№ участка на чертеже межевания: :22		
Кадастровый номер земельного участка: 59:32:0680001:22		
Каталог координат характерных точек в системе координат: МСК-59, зона 2		
Площадь земельного участка 534 м²		
Обозначение характерных точек границ	Координаты, м	
	X	Y
37	505078,64	2213618,13
38	505081,99	2213622,46
39	505081,38	2213622,94
40	505084,82	2213627,31
41	505083,85	2213628,09
42	505071,53	2213637,93
43	505052,91	2213614,23
44	505066,96	2213603
37	505078,64	2213618,13
№ участка на чертеже межевания: :34		



Кадастровый номер земельного участка: 59:32:0680001:34		
Каталог координат характерных точек в системе координат: МСК-59, зона 2		
Площадь земельного участка 1261 м <sup>2</sup>		
Обозначение характерных точек границ	Координаты, м	
	X	Y
45	505135,24	2213880,57
46	505139,03	2213882,07
47	505139,77	2213888,67
48	505140,87	2213898,36
49	505141,36	2213902,68
50	505137,1	2213903,26
51	505128,18	2213904,69
52	505121,34	2213906,43
53	505104,75	2213910,74
54	505102,24	2213911,39
55	505101,37	2213911,54
56	505095,17	2213912,29
57	505089,78	2213910,94
58	505080,16	2213907,44
59	505077,62	2213906,17
60	505073,07	2213901,69
61	505072,64	2213900,22
62	505072,38	2213898,68
63	505085,79	2213896,19
64	505093,38	2213893,54
65	505107,02	2213887,18
66	505112,79	2213885,66
67	505114,8	2213884,99
68	505118,27	2213883,86
69	505118,99	2213886,35
70	505123,46	2213885,71
71	505127,79	2213885,39
72	505127,47	2213881,15
45	505135,24	2213880,57
№ участка на чертеже межевания: :35		
Кадастровый номер земельного участка: 59:32:0680001:35		
Каталог координат характерных точек в системе координат: МСК-59, зона 2		
Площадь земельного участка 688 м <sup>2</sup>		
Обозначение характерных точек границ	Координаты, м	
	X	Y
72	505127,47	2213881,15

71	505127,79	2213885,39
70	505123,46	2213885,71
69	505118,99	2213886,35
68	505118,27	2213883,86
67	505114,8	2213884,99
66	505112,79	2213885,66
65	505107,02	2213887,18
64	505093,38	2213893,54
63	505085,79	2213896,19
62	505072,38	2213898,68
73	505069,02	2213899,67
74	505067,17	2213892,81
75	505067,92	2213891,78
76	505070,63	2213890,93
77	505070,77	2213891,14
78	505075,23	2213889,82
79	505075,3	2213890,08
80	505114,91	2213875,03
81	505122,98	2213872,48
82	505127,05	2213872,69
83	505133,28	2213872,22
84	505137,88	2213871,88
46	505139,03	2213882,07
45	505135,24	2213880,57
72	505127,47	2213881,15
№ участка на чертеже межевания: :40		
Кадастровый номер земельного участка: 59:32:0680001:40		
Каталог координат характерных точек в системе координат: МСК-59, зона 2		
Площадь земельного участка 1296 м <sup>2</sup>		
Обозначение характерных точек границ	Координаты, м	
	X	Y
85	504707,34	2213681,97
86	504682,7	2213663,59
87	504674,44	2213657,53
88	504693,51	2213631,84
89	504725,88	2213656,35
85	504707,34	2213681,97
№ участка на чертеже межевания: :42		
Кадастровый номер земельного участка: 59:32:0680001:42		
Каталог координат характерных точек в системе координат: МСК-59, зона 2		
Площадь земельного участка 299 м <sup>2</sup>		





Обозначение характерных точек границ	Координаты, м	
	X	Y
90	506021,38	2215409,13
91	506021,13	2215408,7
92	506020,13	2215407,02
93	506018,7	2215404,58
94	506012,79	2215394,49
95	506012,11	2215393,3
96	506020,26	2215388,32
97	506026,14	2215384,73
98	506026,42	2215385,15
99	506030,78	2215391,95
100	506035,36	2215399,23
101	506026,73	2215405,44
90	506021,38	2215409,13
№ участка на чертеже межевания: :46		
Кадастровый номер земельного участка: 59:32:0680001:46		
Каталог координат характерных точек в системе координат: МСК-59, зона 2		
Площадь земельного участка 1430 м <sup>2</sup>		
Обозначение характерных точек границ	Координаты, м	
	X	Y
102	506049,62	2215525,48
103	506043,79	2215511,54
104	506036,04	2215493,01
105	506048,61	2215488,91
106	506051,72	2215488,65
107	506060,29	2215487,93
108	506066,9	2215505,12
109	506080,93	2215541,59
110	506060,17	2215550,71
111	506052,78	2215533,03
102	506049,62	2215525,48
№ участка на чертеже межевания: :50		
Кадастровый номер земельного участка: 59:32:0680001:50		
Каталог координат характерных точек в системе координат: МСК-59, зона 2		
Площадь земельного участка 1000 м <sup>2</sup>		
Обозначение характерных точек границ	Координаты, м	
	X	Y
112	504252,99	2213112,98
113	504230,84	2213129,43

114	504229,04	2213127,94
115	504209,53	2213101,98
116	504232,43	2213084,21
112	504252,99	2213112,98
№ участка на чертеже межевания: :57		
Кадастровый номер земельного участка: 59:32:0680001:57		
Каталог координат характерных точек в системе координат: МСК-59, зона 2		
Площадь земельного участка 962 м <sup>2</sup>		
Обозначение характерных точек границ	Координаты, м	
	X	Y
117	504925,43	2213792,8
118	504921,66	2213797,24
119	504912,44	2213808,16
120	504909,09	2213805,47
121	504905,56	2213802,65
122	504890,05	2213790,24
123	504885,48	2213786,66
124	504882,78	2213784,43
125	504882,44	2213771,71
126	504881,94	2213768,9
127	504881,94	2213761,16
128	504882,63	2213760,1
129	504894,01	2213766,58
130	504904,81	2213776,1
131	504906,71	2213777,77
132	504908,79	2213778,24
133	504909,29	2213778,65
134	504912,72	2213781,7
135	504913,16	2213781,21
136	504917,53	2213784,96
137	504917,07	2213785,47
138	504920,11	2213788,13
139	504923,83	2213791,39
117	504925,43	2213792,8
№ участка на чертеже межевания: :58		
Кадастровый номер земельного участка: 59:32:0680001:58		
Каталог координат характерных точек в системе координат: МСК-59, зона 2		
Площадь земельного участка 603 м <sup>2</sup>		
Обозначение характерных точек границ	Координаты, м	
	X	Y
140	504905,38	2213814,2



141	504904,51	2213814,92
142	504899,78	2213818,19
143	504891,07	2213821,31
144	504887,31	2213816,91
145	504882,46	2213807,82
146	504882,44	2213802,81
147	504881,75	2213801,3
148	504881,54	2213796,36
149	504881,23	2213789,88
124	504882,78	2213784,43
123	504885,48	2213786,66
122	504890,05	2213790,24
121	504905,56	2213802,65
120	504909,09	2213805,47
119	504912,44	2213808,16
140	504905,38	2213814,2
№ участка на чертеже межевания: :59		
Кадастровый номер земельного участка: 59:32:0680001:59		
Каталог координат характерных точек в системе координат: МСК-59, зона 2		
Площадь земельного участка 563 м²		
Обозначение характерных точек границ	Координаты, м	
	X	Y
150	504660,83	2212740,28
151	504671,1	2212752,7
152	504682,77	2212766,81
153	504692,1	2212778,1
154	504705,97	2212794,89
155	504707,72	2212797,01
156	504705,64	2212799,26
157	504702,06	2212801,92
158	504698,74	2212797,71
159	504677,26	2212771,04
160	504665,78	2212756,8
161	504656,4	2212745,15
162	504655,67	2212744,25
163	504651,32	2212738,9
164	504656,04	2212734,48
150	504660,83	2212740,28
№ участка на чертеже межевания: :70		
Кадастровый номер земельного участка: 59:32:0680001:70		
Каталог координат характерных точек в системе координат: МСК-59, зона 2		
Площадь земельного участка 1428 м²		

Обозначение характерных точек границ	Координаты, м	
	X	Y
169	505722,24	2215208,01
170	505722,56	2215208,44
171	505718,04	2215211,81
172	505718,32	2215212,22
173	505708,68	2215219,58
174	505684	2215238,08
175	505666,42	2215214,36
176	505670,83	2215211,09
177	505689,45	2215197,19
178	505698,88	2215189,75
179	505698,95	2215189,69
180	505704,82	2215185,22
181	505707,34	2215188,39
182	505721,53	2215207,07
169	505722,24	2215208,01
№ участка на чертеже межевания: :86		
Кадастровый номер земельного участка: 59:32:0680001:86		
Каталог координат характерных точек в системе координат: МСК-59, зона 2		
Площадь земельного участка 2068 м²		
Обозначение характерных точек границ	Координаты, м	
	X	Y
183	505526,03	2215047,57
184	505550,75	2215078,19
185	505569,37	2215062,14
186	505579,62	2215072,72
187	505565,22	2215082,96
188	505560,41	2215086,38
189	505544,94	2215101,43
190	505543,37	2215102,97
191	505525,38	2215080,77
192	505526,92	2215079,49
193	505533,3	2215074,34
194	505516,31	2215052,47
195	505509,34	2215058,15
196	505507,8	2215059,43
197	505499,91	2215049,57
198	505497,93	2215047,17
199	505499,46	2215045,78
200	505513,65	2215032,87
201	505526,93	2215020,35
202	505532,88	2215015,86



203	505544,48	2215030,5
183	505526,03	2215047,57
№ участка на чертеже межевания: :88		
Кадастровый номер земельного участка: 59:32:0680001:88		
Каталог координат характерных точек в системе координат: МСК-59, зона 2		
Площадь земельного участка 641 м²		
Обозначение характерных точек границ	Координаты, м	
	X	Y
204	504321,3	2213074,85
205	504321,63	2213074,54
206	504340,35	2213094,65
207	504342,4	2213096,86
208	504332,34	2213104,82
209	504330,4	2213102,53
210	504330,14	2213102,22
211	504314	2213083,09
212	504308,47	2213074,36
213	504308,35	2213074,09
214	504295,25	2213061,11
215	504296,72	2213059,71
216	504301,98	2213054,15
217	504305,46	2213054,5
218	504307,02	2213055,61
219	504305,96	2213057,96
220	504306,11	2213058,13
221	504311,5	2213064,07
222	504314,6	2213067,48
223	504320,66	2213074,15
204	504321,3	2213074,85
№ участка на чертеже межевания: :104		
Кадастровый номер земельного участка: 59:32:0680001:104		
Каталог координат характерных точек в системе координат: МСК-59, зона 2		
Площадь земельного участка 2988 м²		
Обозначение характерных точек границ	Координаты, м	
	X	Y
224	504315,37	2213115,19
225	504324,74	2213107,34
226	504325,09	2213107,05
227	504332,09	2213114,79
228	504333,14	2213115,95
229	504346,78	2213131,06

230	504333,16	2213144,6
231	504294,79	2213183,35
232	504288,31	2213189,74
233	504271,06	2213174
234	504261,12	2213160,63
235	504269,74	2213153,41
236	504273,38	2213157,77
237	504279,61	2213152,58
238	504275,96	2213148,2
224	504315,37	2213115,19
№ участка на чертеже межевания: :109		
Кадастровый номер земельного участка: 59:32:0680001:109		
Каталог координат характерных точек в системе координат: МСК-59, зона 2		
Площадь земельного участка 1280 м²		
Обозначение характерных точек границ	Координаты, м	
	X	Y
239	505314,47	2214065,21
240	505306,36	2214053,74
241	505332,31	2214034,08
242	505362	2214012,24
243	505367,33	2214019,18
244	505373,66	2214027,87
245	505368,47	2214030,95
246	505364,19	2214033,92
247	505352,12	2214042,63
248	505338,15	2214051,96
249	505337,58	2214053,23
250	505334,76	2214055,05
251	505326,73	2214060,82
252	505316,59	2214068,2
253	505316,22	2214067,67
239	505314,47	2214065,21
№ участка на чертеже межевания: :122		
Кадастровый номер земельного участка: 59:32:0680001:122		
Каталог координат характерных точек в системе координат: МСК-59, зона 2		
Площадь земельного участка 2664 м²		
Обозначение характерных точек границ	Координаты, м	
	X	Y
254	504860,42	2214532,76
255	504845,06	2214516,39
256	504857,4	2214508



257	504860,96	2214505,92
258	504879,97	2214494,83
259	504895	2214486,07
260	504897,15	2214484,81
261	504909,46	2214477,63
262	504911,77	2214476,29
263	504918,45	2214472,38
264	504943,93	2214479,87
265	504945,8	2214490,8
266	504870,39	2214532,46
254	504860,42	2214532,76
№ участка на чертеже межевания: :123		
Кадастровый номер земельного участка: 59:32:0680001:123		
Каталог координат характерных точек в системе координат: МСК-59, зона 2		
Площадь земельного участка 2002 м²		
Обозначение характерных точек границ	Координаты, м	
	X	Y
252	505316,59	2214068,2
251	505326,73	2214060,82
250	505334,76	2214055,05
249	505337,58	2214053,23
248	505338,15	2214051,96
247	505352,12	2214042,63
246	505364,19	2214033,92
245	505368,47	2214030,95
244	505373,66	2214027,87
267	505375,92	2214030,76
268	505381,62	2214040,94
269	505388,36	2214051,22
270	505366,64	2214067,97
271	505338,13	2214088,99
272	505334,4	2214091,74
273	505332,65	2214089,52
274	505320,18	2214073,64
252	505316,59	2214068,2
№ участка на чертеже межевания: :138		
Кадастровый номер земельного участка: 59:32:0680001:138		
Каталог координат характерных точек в системе координат: МСК-59, зона 2		
Площадь земельного участка 601 м²		
Обозначение характерных точек границ	Координаты, м	
	X	Y

190	505543,37	2215102,97
189	505544,94	2215101,43
275	505569,45	2215130,92
276	505556	2215141,27
277	505533,65	2215110,82
190	505543,37	2215102,97
№ участка на чертеже межевания: :140		
Кадастровый номер земельного участка: 59:32:0680001:140		
Каталог координат характерных точек в системе координат: МСК-59, зона 2		
Площадь земельного участка 3112 м²		
Обозначение характерных точек границ	Координаты, м	
	X	Y
103	506043,79	2215511,54
102	506049,62	2215525,48
278	506045,24	2215532,5
279	505997,28	2215616,36
280	505992,96	2215602,11
281	505990,07	2215592,55
282	505988,54	2215587,52
283	505987,28	2215583,38
284	505977,91	2215552,59
285	505979,51	2215551,59
286	506042,85	2215512,13
103	506043,79	2215511,54
№ участка на чертеже межевания: :144		
Кадастровый номер земельного участка: 59:32:0680001:144		
Каталог координат характерных точек в системе координат: МСК-59, зона 2		
Площадь земельного участка 1299 м²		
Обозначение характерных точек границ	Координаты, м	
	X	Y
287	505481,39	2214680,04
288	505479,24	2214681,83
289	505474,02	2214686,2
290	505463,41	2214695,25
291	505452,18	2214704,06
292	505446,86	2214708,67
293	505437,92	2214715,45
294	505430,48	2214721,32
295	505403,42	2214688,62
296	505404,1	2214688,04
297	505415,13	2214678,79



298	505416,17	2214677,87
299	505417,94	2214679,72
300	505436,29	2214699,07
301	505448,67	2214690,88
302	505464,64	2214680,44
303	505467,36	2214678,54
304	505473,02	2214674,92
287	505481,39	2214680,04
№ участка на чертеже межевания: :156		
Кадастровый номер земельного участка: 59:32:0680001:156		

Каталог координат характерных точек в системе координат: МСК-59, зона 2		
Площадь земельного участка 65 м <sup>2</sup>		
Обозначение характерных точек границ	Координаты, м	
	X	Y
305	505979,71	2215701,85
306	505982,91	2215695,48
307	505991,06	2215699,69
308	505987,86	2215706,07
305	505979,71	2215701,85

№ участка на чертеже межевания: :182		
Кадастровый номер земельного участка: 59:32:0680001:182		
Каталог координат характерных точек в системе координат: МСК-59, зона 2		
Площадь земельного участка 81 м <sup>2</sup>		
Обозначение характерных точек границ	Координаты, м	
	X	Y
343	506022,9	2215641,54
344	506018,59	2215648,04
345	506009,98	2215642,33
346	506014,29	2215635,83
343	506022,9	2215641,54
№ участка на чертеже межевания: :216		
Кадастровый номер земельного участка: 59:32:0680001:216		
Каталог координат характерных точек в системе координат: МСК-59, зона 2		
Площадь земельного участка 1118 м <sup>2</sup>		
Обозначение характерных точек границ	Координаты, м	
	X	Y
347	505567,97	2214927,91
348	505541,3	2214950,9
349	505536,57	2214954,98
350	505529,52	2214961,05
351	505513,78	2214944,45
352	505520,46	2214939,03
353	505526,97	2214934,12
354	505536,87	2214926,65
355	505538,46	2214925,45
356	505540,02	2214924,2
357	505548,9	2214917,12
358	505555,6	2214911,67
347	505567,97	2214927,91

№ участка на чертеже межевания: :251		
Кадастровый номер земельного участка: 59:32:0680001:251		
Каталог координат характерных точек в системе координат: МСК-59, зона 2		
Площадь земельного участка 1153 м²		
Обозначение характерных точек границ	Координаты, м	
	X	Y
359	505658,4	2215228,42
360	505664,49	2215236,72
361	505664,73	2215236,54
362	505671,34	2215244,82
363	505640,11	2215269,05
364	505622,23	2215246,45
365	505653,3	2215221,45
359	505658,4	2215228,42
№ участка на чертеже межевания: :385		
Кадастровый номер земельного участка: 59:32:0680001:385		
Каталог координат характерных точек в системе координат: МСК-59, зона 2		
Площадь земельного участка 2000 м²		
Обозначение характерных точек границ	Координаты, м	
	X	Y
366	504202,62	2212711,03
367	504183,71	2212685,5
368	504208,32	2212664,34
369	504212,35	2212668,86
370	504244,82	2212705,23
371	504246,76	2212707,41
372	504218,37	2212730,83
366	504202,62	2212711,03
№ участка на чертеже межевания: :392		
Кадастровый номер земельного участка: 59:32:0680001:392		
Каталог координат характерных точек в системе координат: МСК-59, зона 2		
Площадь земельного участка 845 м²		
Обозначение характерных точек границ	Координаты, м	
	X	Y
373	505947,8	2215459,47
374	505951,25	2215471,7
375	505955,05	2215485,18
376	505961,12	2215506,67
377	505964,08	2215517,15

378	505971,6	2215543,8
379	505984,3	2215585,78
380	505984,8	2215585,37
283	505987,28	2215583,38
282	505988,54	2215587,52
381	505985,57	2215589,97
382	505982,16	2215592,78
383	505967,75	2215544,9
384	505951,2	2215486,27
385	505944,3	2215461,78
386	505942	2215453,62
387	505939,49	2215444,7
388	505930,08	2215416,71
389	505923,52	2215397,95
390	505922,57	2215395,23
391	505924,4	2215394,25
392	505926,76	2215392,98
393	505929,12	2215395,99
394	505927,3	2215397,09
395	505933,87	2215415,42
396	505943,32	2215443,57
397	505946,29	2215454,12
373	505947,8	2215459,47
№ участка на чертеже межевания: :409		
Кадастровый номер земельного участка: 59:32:0680001:409		
Каталог координат характерных точек в системе координат: МСК-59, зона 2		
Площадь земельного участка 1316 м²		
Обозначение характерных точек границ	Координаты, м	
	X	Y
398	505632,77	2214630,13
399	505635,35	2214651,02
400	505620,47	2214659,79
401	505617,32	2214654,44
402	505605,49	2214653,91
403	505601,06	2214654,94
404	505595,82	2214656,96
405	505594,95	2214654,31
406	505592,57	2214647,05
407	505590,39	2214640,37
408	505587,21	2214635,9
409	505600,07	2214630,89
410	505601,38	2214633,13
411	505606	2214629,92
412	505614,62	2214621,39
413	505618,08	2214618,22



414	505624,66	2214615,05
415	505630,64	2214612,56
398	505632,77	2214630,13
№ участка на чертеже межевания: :485		
Кадастровый номер земельного участка: 59:32:0680001:485		
Каталог координат характерных точек в системе координат: МСК-59, зона 2		
Площадь земельного участка 1475 м²		
Обозначение характерных точек границ	Координаты, м	
	X	Y
416	505183,86	2212924,68
417	505205,6	2212953,73
418	505204,8	2212954,31
419	505172,72	2212977,96
420	505151,31	2212948,46
416	505183,86	2212924,68
№ участка на чертеже межевания: :501		
Кадастровый номер земельного участка: 59:32:0680001:501		
Каталог координат характерных точек в системе координат: МСК-59, зона 2		
Площадь земельного участка 1510 м²		
Обозначение характерных точек границ	Координаты, м	
	X	Y
421	505134,42	2212813,63
422	505147,85	2212803,92
423	505167,17	2212789,73
424	505170,76	2212787,05
425	505173,72	2212786,7
426	505189,15	2212806,32
427	505184,18	2212810,14
428	505157,08	2212831,39
429	505144,52	2212840,32
430	505128,17	2212818,07
421	505134,42	2212813,63
№ участка на чертеже межевания: :502		
Кадастровый номер земельного участка: 59:32:0680001:502		
Каталог координат характерных точек в системе координат: МСК-59, зона 2		
Площадь земельного участка 1352 м²		
Обозначение характерных точек границ	Координаты, м	
	X	Y
427	505184,18	2212810,14





431	505186,57	2212814,62
432	505189,9	2212820,25
433	505192,67	2212825,67
434	505196,59	2212833,24
435	505201,23	2212842,56
436	505204,49	2212849,36
437	505202,26	2212851,06
438	505181,73	2212865,72
428	505157,08	2212831,39
427	505184,18	2212810,14
№ участка на чертеже межевания: :859		
Кадастровый номер земельного участка: 59:32:0680001:859		
Каталог координат характерных точек в системе координат: МСК-59, зона 2		
Площадь земельного участка 988 м <sup>2</sup>		
Обозначение характерных точек границ	Координаты, м	
	X	Y
184	505550,75	2215078,19
183	505526,03	2215047,57
203	505544,48	2215030,5
185	505569,37	2215062,14
184	505550,75	2215078,19
№ участка на чертеже межевания: :959		
Кадастровый номер земельного участка: 59:32:0680001:959		
Каталог координат характерных точек в системе координат: МСК-59, зона 2		
Площадь земельного участка 871 м <sup>2</sup>		
Обозначение характерных точек границ	Координаты, м	
	X	Y
439	505624,75	2214915,34
440	505620,1	2214908,2
441	505622,04	2214907,03
442	505642,64	2214894,59
443	505660,21	2214884,92
444	505663,31	2214909,79
445	505655,54	2214913,09
446	505646,22	2214916,88
447	505643,38	2214918,25
448	505640,5	2214919,52
449	505634,65	2214921,77
450	505630,97	2214923,3
451	505630,47	2214923,51
439	505624,75	2214915,34
№ участка на чертеже межевания: :1047		



Кадастровый номер земельного участка: 59:32:0680001:1047		
Каталог координат характерных точек в системе координат: МСК-59, зона 2		
Площадь земельного участка 1409 м²		
Обозначение характерных точек границ	Координаты, м	
	X	Y
452	504907,59	2212692,25
453	504931,26	2212723,06
454	504901,29	2212745,09
455	504878,82	2212715,69
452	504907,59	2212692,25
№ участка на чертеже межевания: :1049		
Кадастровый номер земельного участка: 59:32:0680001:1049		
Каталог координат характерных точек в системе координат: МСК-59, зона 2		
Площадь земельного участка 1390 м²		
Обозначение характерных точек границ	Координаты, м	
	X	Y
456	504872,15	2212769,13
454	504901,29	2212745,09
457	504923,66	2212774,88
458	504894,18	2212798,25
456	504872,15	2212769,13
№ участка на чертеже межевания: :1113		
Кадастровый номер земельного участка: 59:32:0680001:1113		
Каталог координат характерных точек в системе координат: МСК-59, зона 2		
Площадь земельного участка 1988 м²		
Обозначение характерных точек границ	Координаты, м	
	X	Y
459	504940,01	2213064,15
460	504971,91	2213108,03
461	504943,48	2213129,98
462	504942,91	2213130,41
463	504910,96	2213086,63
459	504940,01	2213064,15
№ участка на чертеже межевания: :1127		
Кадастровый номер земельного участка: 59:32:0680001:1127		
Каталог координат характерных точек в системе координат: МСК-59, зона 2		
Площадь земельного участка 1677 м²		



Обозначение характерных точек границ	Координаты, м	
	X	Y
464	504979,06	2213243,24
465	504949,14	2213265,92
466	504923	2213229,54
467	504952,97	2213207,03
464	504979,06	2213243,24
№ участка на чертеже межевания: :1261		
Кадастровый номер земельного участка: 59:32:0680001:1261		
Каталог координат характерных точек в системе координат: МСК-59, зона 2		
Площадь земельного участка 1006 м²		
Обозначение характерных точек границ	Координаты, м	
	X	Y
461	504943,48	2213129,98
468	504974,01	2213172,27
469	504959,23	2213183,87
470	504927,81	2213141,95
462	504942,91	2213130,41
461	504943,48	2213129,98
№ участка на чертеже межевания: :1567		
Кадастровый номер земельного участка: 59:32:0680001:1567		
Каталог координат характерных точек в системе координат: МСК-59, зона 2		
Площадь земельного участка 902 м²		
Обозначение характерных точек границ	Координаты, м	
	X	Y
471	504710,92	2212701,71
472	504700,74	2212689,4
473	504711,85	2212680,87
474	504721,74	2212693,38
475	504724,87	2212697,35
476	504731,71	2212705,99
477	504739,31	2212715,6
478	504743,2	2212720,52
479	504752,34	2212732,08
480	504741,24	2212740,62
481	504732,19	2212728,95
482	504720,82	2212714,39
471	504710,92	2212701,71
№ участка на чертеже межевания: :2655		
Кадастровый номер земельного участка: 59:32:0680001:2655		



Каталог координат характерных точек в системе координат: МСК-59, зона 2		
Площадь земельного участка 4046 м²		
Обозначение характерных точек границ	Координаты, м	
	X	Y
483	505465,42	2215077,76
484	505498,36	2215050,84
197	505499,91	2215049,57
196	505507,8	2215059,43
195	505509,34	2215058,15
194	505516,31	2215052,47
193	505533,3	2215074,34
192	505526,92	2215079,49
191	505525,38	2215080,77
190	505543,37	2215102,97
277	505533,65	2215110,82
485	505520,88	2215121,2
486	505501,59	2215136,85
487	505494,53	2215129,77
488	505463,22	2215090,79
489	505457,41	2215083,56
483	505465,42	2215077,76
№ участка на чертеже межевания: :2660		
Кадастровый номер земельного участка: 59:32:0680001:2660		
Каталог координат характерных точек в системе координат: МСК-59, зона 2		
Площадь земельного участка 1504 м²		
Обозначение характерных точек границ	Координаты, м	
	X	Y
490	505468,78	2215346,08
491	505451,76	2215321,53
492	505493,61	2215294,08
493	505498,58	2215301,03
494	505509,81	2215316,74
495	505510,21	2215317,3
496	505511,06	2215318,49
490	505468,78	2215346,08
№ участка на чертеже межевания: :2690		
Кадастровый номер земельного участка: 59:32:0680001:2690		
Каталог координат характерных точек в системе координат: МСК-59, зона 2		
Площадь земельного участка 1507 м²		
Координаты, м		

Обозначение характерных точек границ	X	Y
497	505524,82	2215330,44
498	505533,45	2215337,94
499	505489,03	2215367,87
490	505468,78	2215346,08
496	505511,06	2215318,49
497	505524,82	2215330,44
№ участка на чертеже межевания: :2701		
Кадастровый номер земельного участка: 59:32:0680001:2701		
Каталог координат характерных точек в системе координат: МСК-59, зона 2		
Площадь земельного участка 54589 м <sup>2</sup>		
Обозначение характерных точек границ	Координаты, м	
	X	Y
500	505774,95	2213954,92
501	505781,57	2213957,69
502	505810	2213969,59
503	505817,8	2213972,9
504	505814,57	2213981,35
505	505815,11	2213982,86
506	505811,44	2213992
507	505811,41	2213997,87
508	505806	2214011,38
509	505804,45	2214015,13
510	505790,26	2214045,89
511	505789,22	2214048,15
512	505782,41	2214062,92
513	505773,37	2214086,68
514	505774,37	2214090,66
515	505758,64	2214134,71
516	505758,19	2214139,59
517	505753,01	2214156
518	505705,63	2214264,5
519	505701,29	2214262,79
520	505695,03	2214277,79
521	505689,65	2214290,7
522	505647,46	2214273,47
523	505641,74	2214271,15
524	505641,62	2214271,42
525	505616,09	2214261,29
526	505615,73	2214261,15
527	505609,02	2214258,42
528	505575,45	2214244,78
529	505575,71	2214244,19
530	505569,93	2214241,82



531	505544,09	2214231,28
532	505550,53	2214214,73
533	505551,52	2214212,17
534	505542,09	2214207,73
535	505538,45	2214206,12
536	505584,41	2214104,87
537	505590,97	2214090,43
538	505597,03	2214086,43
539	505599,77	2214085,22
540	505614,74	2214075,51
541	505618,52	2214067,69
542	505619,57	2214068,21
543	505622,14	2214062,55
544	505627,75	2214054,9
545	505629,27	2214054,85
546	505645,52	2214017,01
547	505657,93	2213988,01
548	505675,06	2213948,24
549	505687,98	2213918,17
550	505706,14	2213926,06
551	505734,17	2213937,84
552	505739,42	2213940,05
500	505774,95	2213954,92
№ участка на чертеже межевания: :2717		
Кадастровый номер земельного участка: 59:32:0680001:2717		
Каталог координат характерных точек в системе координат: МСК-59, зона 2		
Площадь земельного участка 973 м²		
Обозначение характерных точек границ	Координаты, м	
	X	Y
550	505706,14	2213926,06
549	505687,98	2213918,17
553	505704,84	2213879,08
554	505707,44	2213877,18
555	505710,01	2213876,39
556	505713,06	2213876,23
557	505726,2	2213883,1
558	505724,43	2213886,89
550	505706,14	2213926,06
№ участка на чертеже межевания: :2750		
Кадастровый номер земельного участка: 59:32:0680001:2750		
Каталог координат характерных точек в системе координат: МСК-59, зона 2		
Площадь земельного участка 1010 м²		



Обозначение характерных точек границ	Координаты, м	
	X	Y
559	505966,74	2215515,9
560	505969,5	2215514,5
561	506022,04	2215487,78
562	506025,45	2215486,04
563	506031,1	2215483,65
564	506032,53	2215484,63
104	506036,04	2215493,01
565	506035,53	2215493,32
566	505973,31	2215530,9
567	505971,62	2215531,92
559	505966,74	2215515,9
№ участка на чертеже межевания: :2751		
Кадастровый номер земельного участка: 59:32:0680001:2751		
Каталог координат характерных точек в системе координат: МСК-59, зона 2		
Площадь земельного участка 1558 м²		
Обозначение характерных точек границ	Координаты, м	
	X	Y
104	506036,04	2215493,01
103	506043,79	2215511,54
286	506042,85	2215512,13
285	505979,51	2215551,59
284	505977,91	2215552,59
567	505971,62	2215531,92
566	505973,31	2215530,9
565	506035,53	2215493,32
104	506036,04	2215493,01
№ участка на чертеже межевания: :2774		
Кадастровый номер земельного участка: 59:32:0680001:2774		
Каталог координат характерных точек в системе координат: МСК-59, зона 2		
Площадь земельного участка 1799 м²		
Обозначение характерных точек границ	Координаты, м	
	X	Y
568	504329,97	2212802,3
569	504327,86	2212799,88
570	504298,18	2212822,34
571	504330,55	2212859,93
572	504359	2212837,8
573	504335,61	2212809
574	504334,85	2212808,11



575	504332,64	2212805,51
576	504330,6	2212803,08
568	504329,97	2212802,3
577	504345,32	2212832,84
578	504345,9	2212833,66
579	504345,08	2212834,24
580	504344,5	2212833,42
577	504345,32	2212832,84
581	504329,87	2212802,42
582	504330,49	2212803,2
583	504329,71	2212803,83
584	504329,08	2212803,04
581	504329,87	2212802,42
585	504351,02	2212828,1
586	504351,6	2212828,92
587	504350,78	2212829,5
588	504350,2	2212828,68
585	504351,02	2212828,1
589	504332,57	2212805,56
590	504333,15	2212806,38
591	504332,33	2212806,96
592	504331,75	2212806,14
589	504332,57	2212805,56
593	504349,43	2212826,18
594	504350,01	2212827
595	504349,19	2212827,58
596	504348,61	2212826,76
593	504349,43	2212826,18
597	504334,95	2212808,4
598	504335,53	2212809,21
599	504334,71	2212809,79
600	504334,14	2212808,97
597	504334,95	2212808,4
601	504347,1	2212823,33
602	504347,68	2212824,15
603	504346,86	2212824,73
604	504346,28	2212823,91
601	504347,1	2212823,33
605	504337,15	2212811,15
606	504337,73	2212811,96



607	504336,91	2212812,54
608	504336,34	2212811,72
605	504337,15	2212811,15
609	504344,72	2212820,47
610	504345,3	2212821,29
611	504344,48	2212821,87
612	504343,9	2212821,05
609	504344,72	2212820,47
613	504339,48	2212814,11
614	504340,06	2212814,92
615	504339,24	2212815,5
616	504338,66	2212814,68
613	504339,48	2212814,11
617	504342,12	2212817,5
618	504342,7	2212818,31
619	504341,88	2212818,89
620	504341,3	2212818,07
617	504342,12	2212817,5
№ участка на чертеже межевания: :2776		
Кадастровый номер земельного участка: 59:32:0680001:2776		
Каталог координат характерных точек в системе координат: МСК-59, зона 2		
Площадь земельного участка 753 м²		
Обозначение характерных точек границ	Координаты, м	
	Х	У
440	505620,1	2214908,2
621	505612,32	2214898,52
622	505650,06	2214868,75
623	505654,28	2214873,84
624	505657,74	2214877,08
625	505659,34	2214878,75
626	505659,79	2214880,72
443	505660,21	2214884,92
442	505642,64	2214894,59
441	505622,04	2214907,03
440	505620,1	2214908,2
№ участка на чертеже межевания: :2784		
Кадастровый номер земельного участка: 59:32:0680001:2784		
Каталог координат характерных точек в системе координат: МСК-59, зона 2		
Площадь земельного участка 831 м²		



Обозначение характерных точек границ	Координаты, м	
	X	Y
627	504974,85	2214257,03
36	504961,02	2214244,12
35	504982,64	2214218,85
34	504996,79	2214202,31
6	504999,91	2214205,42
26	504998,75	2214206,91
25	504993,43	2214213,61
24	504991,99	2214215,27
23	505000,59	2214223,57
22	504999,43	2214225,48
21	504999,29	2214225,7
628	504996,17	2214230,99
629	504975,17	2214256,58
627	504974,85	2214257,03
№ участка на чертеже межевания: :2785		
Кадастровый номер земельного участка: 59:32:0680001:2785		
Каталог координат характерных точек в системе координат: МСК-59, зона 2		
Площадь земельного участка 1394 м²		
Обозначение характерных точек границ	Координаты, м	
	X	Y
630	504383,99	2212757,8
631	504394,17	2212750,31
632	504363,17	2212710,08
633	504335,28	2212729,8
634	504340,74	2212737,41
635	504343,37	2212741,03
636	504350,35	2212750,63
637	504351,82	2212752,5
638	504364,72	2212743,1
639	504366,25	2212745,15
640	504366,88	2212744,68
641	504367,47	2212745,49
642	504366,84	2212745,95
643	504369,88	2212750,01
644	504370,37	2212749,65
645	504370,96	2212750,46
646	504370,48	2212750,81
647	504373,5	2212754,83
648	504374,07	2212754,41
649	504374,66	2212755,22
650	504374,1	2212755,63
651	504375,97	2212758,12



652	504376,4	2212757,8
653	504376,99	2212758,61
654	504376,57	2212758,92
655	504378,68	2212761,73
630	504383,99	2212757,8
656	504380,45	2212760,39
657	504379,64	2212760,98
658	504379,04	2212760,17
659	504379,85	2212759,58
656	504380,45	2212760,39
660	504377,74	2212729,16
661	504376,95	2212729,76
662	504376,34	2212728,97
663	504377,13	2212728,36
660	504377,74	2212729,16
664	504384,41	2212757,48
665	504383,6	2212758,07
666	504383,01	2212757,26
667	504383,82	2212756,67
664	504384,41	2212757,48
668	504380,86	2212733,3
669	504380,07	2212733,9
670	504379,46	2212733,11
671	504380,25	2212732,5
668	504380,86	2212733,3
672	504388,47	2212754,48
673	504387,67	2212755,08
674	504387,07	2212754,29
675	504387,86	2212753,68
672	504388,47	2212754,48
676	504362,99	2212739,33
677	504362,18	2212739,92
678	504361,58	2212739,11
679	504362,39	2212738,52
676	504362,99	2212739,33
680	504390,65	2212752,87
681	504389,84	2212753,46
682	504389,25	2212752,64
683	504390,07	2212752,06
680	504390,65	2212752,87



684	504386,55	2212740,75
685	504385,76	2212741,35
686	504385,15	2212740,56
687	504385,94	2212739,95
684	504386,55	2212740,75
688	504392,45	2212751,34
689	504391,66	2212751,94
690	504391,05	2212751,15
691	504391,84	2212750,54
688	504392,45	2212751,34
692	504390,85	2212746,3
693	504390,06	2212746,9
694	504389,45	2212746,11
695	504390,24	2212745,5
692	504390,85	2212746,3
№ участка на чертеже межевания: :2829		
Кадастровый номер земельного участка: 59:32:0680001:2829		
Каталог координат характерных точек в системе координат: МСК-59, зона 2		
Площадь земельного участка 1046 м²		
Обозначение характерных точек границ	Координаты, м	
	X	Y
696	504943,04	2214722,66
697	504954,08	2214739,95
698	504956,85	2214744,29
699	504923,81	2214768,27
700	504909,4	2214748,03
696	504943,04	2214722,66
№ участка на чертеже межевания: :2851		
Кадастровый номер земельного участка: 59:32:0680001:2851		
Каталог координат характерных точек в системе координат: МСК-59, зона 2		
Площадь земельного участка 1757 м²		
Обозначение характерных точек границ	Координаты, м	
	X	Y
701	505035,89	2213257,12
702	505005,96	2213280,86
464	504979,06	2213243,24
703	505008,62	2213220,1
704	505009,04	2213219,78
701	505035,89	2213257,12
№ участка на чертеже межевания: :2853		

Кадастровый номер земельного участка: 59:32:0680001:2853		
Каталог координат характерных точек в системе координат: МСК-59, зона 2		
Площадь земельного участка 1486 м²		
Обозначение характерных точек границ	Координаты, м	
	X	Y
705	504803,34	2213099,51
706	504784,75	2213113,96
707	504769,46	2213125,68
708	504748,94	2213096,91
709	504782,93	2213071,73
705	504803,34	2213099,51
№ участка на чертеже межевания: :2868		
Кадастровый номер земельного участка: 59:32:0680001:2868		
Каталог координат характерных точек в системе координат: МСК-59, зона 2		
Площадь земельного участка 1664 м²		
Обозначение характерных точек границ	Координаты, м	
	X	Y
703	505008,62	2213220,1
464	504979,06	2213243,24
467	504952,97	2213207,03
710	504982,94	2213184,25
711	504999,36	2213207,42
703	505008,62	2213220,1
№ участка на чертеже межевания: :2870		
Кадастровый номер земельного участка: 59:32:0680001:2870		
Каталог координат характерных точек в системе координат: МСК-59, зона 2		
Площадь земельного участка 1700 м²		
Обозначение характерных точек границ	Координаты, м	
	X	Y
712	505127,78	2213129,91
713	505154,85	2213165,98
714	505124,94	2213188,89
715	505097,84	2213152,71
712	505127,78	2213129,91
№ участка на чертеже межевания: :2897		
Кадастровый номер земельного участка: 59:32:0680001:2897		
Каталог координат характерных точек в системе координат: МСК-59, зона 2		



Площадь земельного участка 1051 м²		
Обозначение характерных точек границ	Координаты, м	
	X	Y
716	504554,24	2212318,98
717	504544,69	2212335,02
718	504575,13	2212378,62
719	504591,41	2212367,29
720	504569,26	2212338,28
721	504567,97	2212336,59
722	504554,58	2212318,98
716	504554,24	2212318,98
723	504574,06	2212373,96
724	504574,63	2212374,79
725	504573,81	2212375,35
726	504573,23	2212374,52
723	504574,06	2212373,96
727	504545,68	2212334,43
728	504546,25	2212335,26
729	504545,43	2212335,82
730	504544,85	2212334,99
727	504545,68	2212334,43
731	504571,41	2212370,44
732	504571,98	2212371,27
733	504571,16	2212371,83
734	504570,58	2212371
731	504571,41	2212370,44
735	504548,53	2212338,68
736	504549,11	2212339,5
737	504548,31	2212340,08
738	504547,71	2212339,26
735	504548,53	2212338,68
739	504569,03	2212367,28
740	504569,6	2212368,11
741	504568,78	2212368,67
742	504568,2	2212367,84
739	504569,03	2212367,28
743	504551,25	2212342,4
744	504551,83	2212343,22
745	504551,03	2212343,8
746	504550,43	2212342,98
743	504551,25	2212342,4



747	504567,75	2212365,53
748	504568,32	2212366,36
749	504567,5	2212366,92
750	504566,92	2212366,09
747	504567,75	2212365,53
751	504554,44	2212346,77
752	504555,04	2212347,58
753	504554,24	2212348,17
754	504553,63	2212347,36
751	504554,44	2212346,77
755	504566,09	2212363,3
756	504566,66	2212364,13
757	504565,84	2212364,69
758	504565,26	2212363,86
755	504566,09	2212363,3
759	504558,25	2212352,06
760	504558,82	2212352,89
761	504558	2212353,45
762	504557,42	2212352,62
759	504558,25	2212352,06
763	504563,59	2212359,76
764	504564,16	2212360,59
765	504563,34	2212361,15
766	504562,76	2212360,32
763	504563,59	2212359,76
767	504560,76	2212355,65
768	504561,33	2212356,48
769	504560,51	2212357,04
770	504559,93	2212356,21
767	504560,76	2212355,65
№ участка на чертеже межевания: :2936		
Кадастровый номер земельного участка: 59:32:0680001:2936		
Каталог координат характерных точек в системе координат: МСК-59, зона 2		
Площадь земельного участка 917 м²		
Обозначение характерных точек границ	Координаты, м	
	X	Y
771	505524,46	2213283,14
772	505520,06	2213286,21
773	505510,24	2213292,86

774	505509,84	2213293,19
775	505499,86	2213300,04
776	505475,46	2213316,81
777	505475,14	2213317,02
778	505465,89	2213304,61
779	505470,22	2213301,53
780	505475,49	2213298,28
781	505510,57	2213274,17
782	505515,54	2213270,81
771	505524,46	2213283,14
№ участка на чертеже межевания: :2943		
Кадастровый номер земельного участка: 59:32:0680001:2943		
Каталог координат характерных точек в системе координат: МСК-59, зона 2		
Площадь земельного участка 953 м²		
Обозначение характерных точек границ	Координаты, м	
	X	Y
783	506046,6	2213155,99
784	506072,75	2213130
785	506074,72	2213128,08
786	506092,54	2213145,33
787	506063,92	2213172,06
783	506046,6	2213155,99
№ участка на чертеже межевания: :2946		
Кадастровый номер земельного участка: 59:32:0680001:2946		
Каталог координат характерных точек в системе координат: МСК-59, зона 2		
Площадь земельного участка 976 м²		
Обозначение характерных точек границ	Координаты, м	
	X	Y
788	506391,58	2213245,04
789	506364,25	2213270,54
790	506344,99	2213253,74
791	506372,94	2213227
788	506391,58	2213245,04
№ участка на чертеже межевания: :2953		
Кадастровый номер земельного участка: 59:32:0680001:2953		
Каталог координат характерных точек в системе координат: МСК-59, зона 2		
Площадь земельного участка 1020 м²		
Обозначение характерных точек границ	Координаты, м	
	X	Y



792	506115,69	2213164,62
793	506116,53	2213165,35
794	506119,73	2213168,62
795	506132,66	2213179,98
796	506134,12	2213181,27
797	506105,53	2213209,97
798	506086,63	2213191,92
792	506115,69	2213164,62
№ участка на чертеже межевания: :2957		
Кадастровый номер земельного участка: 59:32:0680001:2957		
Каталог координат характерных точек в системе координат: МСК-59, зона 2		
Площадь земельного участка 874 м²		
Обозначение характерных точек границ	Координаты, м	
	X	Y
799	505507,26	2213258,64
800	505498,07	2213264,79
801	505481,7	2213276,26
802	505474,77	2213280,46
803	505457,94	2213291,77
804	505450,65	2213279,59
805	505492,48	2213250,45
806	505498,94	2213245,76
799	505507,26	2213258,64
№ участка на чертеже межевания: :2963		
Кадастровый номер земельного участка: 59:32:0680001:2963		
Каталог координат характерных точек в системе координат: МСК-59, зона 2		
Площадь земельного участка 1577 м²		
Обозначение характерных точек границ	Координаты, м	
	X	Y
807	505338,3	2213229,57
808	505316,43	2213198,37
809	505347,77	2213173,96
810	505347,97	2213173,81
811	505371,58	2213206,45
807	505338,3	2213229,57
№ участка на чертеже межевания: :2969		
Кадастровый номер земельного участка: 59:32:0680001:2969		
Каталог координат характерных точек в системе координат: МСК-59, зона 2		
Площадь земельного участка 751 м²		



Обозначение характерных точек границ	Координаты, м	
	X	Y
812	504539,25	2212303,52
813	504480,79	2212269,74
814	504486,94	2212259,93
815	504509,48	2212272,84
816	504508,25	2212274,92
817	504520,75	2212282,96
818	504522,31	2212280,32
819	504545,29	2212292,68
820	504542,73	2212297,43
812	504539,25	2212303,52
№ участка на чертеже межевания: :2974		
Кадастровый номер земельного участка: 59:32:0680001:2974		
Каталог координат характерных точек в системе координат: МСК-59, зона 2		
Площадь земельного участка 616 м²		
Обозначение характерных точек границ	Координаты, м	
	X	Y
821	505961,3	2215370,35
822	505958,19	2215365,46
823	505951,8	2215355,48
824	505941,63	2215339,06
825	505955,57	2215330,03
826	505960,65	2215338,43
827	505963,52	2215343,15
828	505964,56	2215344,82
829	505968,93	2215351,78
830	505969,56	2215352,78
831	505970,49	2215354,27
832	505972,61	2215357,64
833	505975,5	2215362,25
821	505961,3	2215370,35
№ участка на чертеже межевания: :2985		
Кадастровый номер земельного участка: 59:32:0680001:2985		
Каталог координат характерных точек в системе координат: МСК-59, зона 2		
Площадь земельного участка 1944 м²		
Обозначение характерных точек границ	Координаты, м	
	X	Y
834	504661,7	2212975,49
835	504626,18	2213001,93
836	504600	2212967



837	504617,71	2212953,33
838	504634,55	2212940,03
839	504638,77	2212945,49
840	504660,49	2212973,87
834	504661,7	2212975,49
№ участка на чертеже межевания: :2988		
Кадастровый номер земельного участка: 59:32:0680001:2988		
Каталог координат характерных точек в системе координат: МСК-59, зона 2		
Площадь земельного участка 1203 м²		
Обозначение характерных точек границ	Координаты, м	
	X	Y
841	504640,86	2212429,55
318	504617,62	2212397,75
317	504613,22	2212400,66
316	504601,9	2212409,2
315	504592,66	2212415,89
842	504616,11	2212447,6
841	504640,86	2212429,55
843	504615,52	2212446,76
844	504616,11	2212446,34
845	504616,33	2212446,18
846	504616,92	2212446,99
847	504616,68	2212447,16
848	504616,11	2212447,57
843	504615,52	2212446,76
849	504593,09	2212416,35
850	504593,68	2212415,93
851	504593,9	2212415,77
852	504594,49	2212416,58
853	504594,25	2212416,75
854	504593,68	2212417,16
849	504593,09	2212416,35
855	504612,83	2212443,12
856	504613,42	2212442,7
857	504613,64	2212442,54
858	504614,23	2212443,35
859	504613,99	2212443,52
860	504613,42	2212443,93
855	504612,83	2212443,12
861	504595,9	2212420,17
862	504596,49	2212419,75



863	504596,71	2212419,59
864	504597,3	2212420,4
865	504597,06	2212420,57
866	504596,49	2212420,98
861	504595,9	2212420,17
867	504609,99	2212439,3
868	504610,58	2212438,88
869	504610,8	2212438,72
870	504611,39	2212439,53
871	504611,15	2212439,7
872	504610,58	2212440,11
867	504609,99	2212439,3
873	504598,76	2212424,01
874	504599,35	2212423,59
875	504599,57	2212423,43
876	504600,16	2212424,24
877	504599,92	2212424,41
878	504599,35	2212424,82
873	504598,76	2212424,01
879	504607,19	2212435,46
880	504607,78	2212435,04
881	504608	2212434,88
882	504608,59	2212435,69
883	504608,35	2212435,86
884	504607,78	2212436,27
879	504607,19	2212435,46
885	504601,58	2212427,84
886	504602,17	2212427,42
887	504602,39	2212427,26
888	504602,98	2212428,07
889	504602,74	2212428,24
890	504602,17	2212428,65
885	504601,58	2212427,84
891	504607,68	2212432,88
892	504608,27	2212432,46
893	504608,49	2212432,3
894	504609,08	2212433,11
895	504608,84	2212433,28
896	504608,27	2212433,69
891	504607,68	2212432,88
897	504611,54	2212430,3
898	504612,13	2212429,88

899	504612,35	2212429,72
900	504612,94	2212430,53
901	504612,7	2212430,7
902	504612,13	2212431,11
897	504611,54	2212430,3
903	504604,39	2212431,65
904	504604,98	2212431,23
905	504605,2	2212431,07
906	504605,79	2212431,88
907	504605,55	2212432,05
908	504604,98	2212432,46
903	504604,39	2212431,65
№ участка на чертеже межевания: :2996		
Кадастровый номер земельного участка: 59:32:0680001:2996		
Каталог координат характерных точек в системе координат: МСК-59, зона 2		
Площадь земельного участка 1507 м²		
Обозначение характерных точек границ	Координаты, м	
	X	Y
909	506447,45	2213506,62
910	506463,18	2213491,56
911	506464,59	2213492,78
912	506493,32	2213517,25
913	506514,17	2213535,15
914	506495,13	2213550,34
909	506447,45	2213506,62
№ участка на чертеже межевания: :3002		
Кадастровый номер земельного участка: 59:32:0680001:3002		
Каталог координат характерных точек в системе координат: МСК-59, зона 2		
Площадь земельного участка 1013 м²		
Обозначение характерных точек границ	Координаты, м	
	X	Y
915	506438,8	2213440,07
916	506441,83	2213437,15
917	506458,36	2213454,46
918	506429,46	2213483,59
919	506411,57	2213466,33
915	506438,8	2213440,07
№ участка на чертеже межевания: :3010		
Кадастровый номер земельного участка: 59:32:0680001:3010		

Каталог координат характерных точек в системе координат: МСК-59, зона 2		
Площадь земельного участка 3336 м²		
Обозначение характерных точек границ	Координаты, м	
	X	Y
366	504202,62	2212711,03
372	504218,37	2212730,83
920	504230,39	2212746,66
921	504209,35	2212760,59
922	504213,13	2212766,75
923	504213,84	2212769,77
924	504212,91	2212772,33
925	504211,51	2212775,54
926	504205,98	2212779,24
927	504183,76	2212793,67
928	504180,1	2212788,14
929	504151,73	2212745,59
930	504162,11	2212739,17
931	504188,7	2212720,69
366	504202,62	2212711,03
№ участка на чертеже межевания: :3018		
Кадастровый номер земельного участка: 59:32:0680001:3018		
Каталог координат характерных точек в системе координат: МСК-59, зона 2		
Площадь земельного участка 2537 м²		
Обозначение характерных точек границ	Координаты, м	
	X	Y
932	504860,97	2213984,41
933	504864,42	2213982,53
934	504890,5	2213966,27
935	504896,68	2213965,17
936	504904,12	2213967,35
937	504925	2213991,22
938	504880,58	2214022,61
939	504872,68	2214028,26
940	504864,93	2214020,16
941	504851,52	2213996,91
942	504851,16	2213996,1
943	504852,12	2213993,26
944	504853,77	2213990,7
932	504860,97	2213984,41
№ участка на чертеже межевания: :3052		
Кадастровый номер земельного участка: 59:32:0680001:3052		

Каталог координат характерных точек в системе координат: МСК-59, зона 2		
Площадь земельного участка 934 м²		
Обозначение характерных точек границ	Координаты, м	
	X	Y
2	506255,38	2213230,03
1	506273,15	2213245,85
945	506244,36	2213273,79
946	506227,88	2213256,06
2	506255,38	2213230,03
№ участка на чертеже межевания: :3075		
Кадастровый номер земельного участка: 59:32:0680001:3075		
Каталог координат характерных точек в системе координат: МСК-59, зона 2		
Площадь земельного участка 2001 м²		
Обозначение характерных точек границ	Координаты, м	
	X	Y
947	505030,39	2213062,97
948	505001,26	2213085,06
949	504986,31	2213066,5
950	504968,37	2213042,09
951	504998,94	2213020,27
947	505030,39	2213062,97
№ участка на чертеже межевания: :3096		
Кадастровый номер земельного участка: 59:32:0680001:3096		
Каталог координат характерных точек в системе координат: МСК-59, зона 2		
Площадь земельного участка 1010 м²		
Обозначение характерных точек границ	Координаты, м	
	X	Y
952	506246,74	2213380,14
953	506229,55	2213364,37
954	506257,86	2213337,45
955	506276,58	2213354,33
956	506248,21	2213383,03
952	506246,74	2213380,14
№ участка на чертеже межевания: :3097		
Кадастровый номер земельного участка: 59:32:0680001:3097		
Каталог координат характерных точек в системе координат: МСК-59, зона 2		
Площадь земельного участка 2356 м²		



Обозначение характерных точек границ	Координаты, м	
	X	Y
957	505640,85	2215334,3
958	505632,65	2215325,51
959	505628,7	2215328,23
960	505615,91	2215311,47
961	505612,73	2215313,84
962	505601,19	2215299,44
963	505605,47	2215295,32
964	505606,55	2215294,28
965	505628,36	2215278,49
363	505640,11	2215269,05
966	505656,45	2215291,09
967	505669,13	2215307,68
968	505671,78	2215311,15
969	505655,9	2215323,04
957	505640,85	2215334,3
№ участка на чертеже межевания: :3103		
Кадастровый номер земельного участка: 59:32:0680001:3103		
Каталог координат характерных точек в системе координат: МСК-59, зона 2		
Площадь земельного участка 1363 м²		
Обозначение характерных точек границ	Координаты, м	
	X	Y
970	506626,52	2213417,91
971	506582,34	2213379,3
972	506590,31	2213370,64
973	506591,91	2213371,99
974	506600,17	2213362,96
975	506600,99	2213363,93
976	506618,62	2213379,91
977	506643,14	2213402,2
978	506627,73	2213416,71
970	506626,52	2213417,91
№ участка на чертеже межевания: :3110		
Кадастровый номер земельного участка: 59:32:0680001:3110		
Каталог координат характерных точек в системе координат: МСК-59, зона 2		
Площадь земельного участка 1634 м²		
Обозначение характерных точек границ	Координаты, м	
	X	Y
967	505669,13	2215307,68
966	505656,45	2215291,09





363	505640,11	2215269,05
362	505671,34	2215244,82
979	505691,47	2215271,98
980	505691,14	2215272,2
981	505690,3	2215272,76
982	505694,12	2215277,38
983	505686,55	2215282,95
984	505678,59	2215289,41
985	505677,82	2215292,08
986	505670,59	2215299,89
987	505671,53	2215301,99
988	505673,36	2215304,13
989	505669,38	2215307,47
967	505669,13	2215307,68
№ участка на чертеже межевания: :3117		
Кадастровый номер земельного участка: 59:32:0680001:3117		
Каталог координат характерных точек в системе координат: МСК-59, зона 2		
Площадь земельного участка 888 м²		
Обозначение характерных точек границ	Координаты, м	
	X	Y
990	505485,93	2213236,58
991	505476,45	2213243,38
992	505441,97	2213267,25
993	505432,96	2213254,9
994	505454	2213240,63
995	505456,48	2213238,94
996	505482,02	2213221,52
997	505484,06	2213224,51
998	505485,58	2213226,51
999	505490,53	2213233,46
990	505485,93	2213236,58
№ участка на чертеже межевания: :3130		
Кадастровый номер земельного участка: 59:32:0680001:3130		
Каталог координат характерных точек в системе координат: МСК-59, зона 2		
Площадь земельного участка 1001 м²		
Обозначение характерных точек границ	Координаты, м	
	X	Y
1000	505520,15	2214035,75
1001	505487,08	2214060,38
1002	505485,66	2214058,26
1003	505483,3	2214055,25
1004	505481,09	2214052,37

1005	505472,81	2214041,14
1006	505477,39	2214037,45
1007	505480,63	2214035,22
1008	505486,78	2214030,91
1009	505487,23	2214030,59
1010	505489,16	2214029,14
1011	505490,44	2214028,19
1012	505492,36	2214026,75
1013	505506,94	2214015,84
1000	505520,15	2214035,75
№ участка на чертеже межевания: :3144		
Кадастровый номер земельного участка: 59:32:0680001:3144		
Каталог координат характерных точек в системе координат: МСК-59, зона 2		
Площадь земельного участка 1773 м²		
Обозначение характерных точек границ	Координаты, м	
	X	Y
1014	504730,18	2212503,52
1015	504763,25	2212551,74
1016	504739,53	2212569,14
1017	504727,77	2212553,03
1018	504705,68	2212521,92
1019	504705,06	2212520,91
1014	504730,18	2212503,52
№ участка на чертеже межевания: :3154		
Кадастровый номер земельного участка: 59:32:0680001:3154		
Каталог координат характерных точек в системе координат: МСК-59, зона 2		
Площадь земельного участка 1969 м²		
Обозначение характерных точек границ	Координаты, м	
	X	Y
1020	504445,01	2212730,56
1021	504445,39	2212730,29
1022	504449,91	2212726,94
1023	504450,63	2212727,82
1024	504458,09	2212721,98
1025	504473,94	2212710,77
1026	504507,39	2212754,02
1027	504484,69	2212771,72
1028	504479,93	2212775,44
1029	504479,14	2212776,06
1030	504478,84	2212775,67
1031	504466,68	2212759,6
1032	504453,76	2212742,24

1033	504451,37	2212739,04
1020	504445,01	2212730,56
№ участка на чертеже межевания: :3158		
Кадастровый номер земельного участка: 59:32:0680001:3158		
Каталог координат характерных точек в системе координат: МСК-59, зона 2		
Площадь земельного участка 1378 м²		
Обозначение характерных точек границ	Координаты, м	
	X	Y
1034	505727,35	2215017,08
1035	505698,89	2215040,25
1036	505689,53	2215025,91
1037	505689,4	2215007,85
1038	505689,81	2214996,75
1039	505689,04	2214991,15
1040	505699,86	2214984,06
1041	505702,23	2214982,39
1042	505704,59	2214985,6
1043	505710,06	2214991,26
1044	505714,55	2214996,61
1045	505714,2	2214996,9
1046	505717,43	2215000,6
1047	505719,48	2215002,18
1048	505723,05	2215006,47
1049	505724,31	2215007,94
1050	505730,27	2215014,82
1034	505727,35	2215017,08
№ участка на чертеже межевания: :3160		
Кадастровый номер земельного участка: 59:32:0680001:3160		
Каталог координат характерных точек в системе координат: МСК-59, зона 2		
Площадь земельного участка 975 м²		
Обозначение характерных точек границ	Координаты, м	
	X	Y
1051	506497,49	2213384,02
1052	506514,27	2213399,66
1053	506484,15	2213429,1
1054	506467,41	2213411,85
1051	506497,49	2213384,02
№ участка на чертеже межевания: :3171		
Кадастровый номер земельного участка: 59:32:0680001:3171		
Каталог координат характерных точек в системе координат: МСК-59, зона 2		



Площадь земельного участка 1100 м²		
Обозначение характерных точек границ	Координаты, м	
	X	Y
1055	505990,53	2213171,49
1056	505981,48	2213177,81
1057	505956,62	2213173,89
1058	505934,26	2213153,25
1059	505953,45	2213137,18
1055	505990,53	2213171,49
№ участка на чертеже межевания: :3188		
Кадастровый номер земельного участка: 59:32:0680001:3188		
Каталог координат характерных точек в системе координат: МСК-59, зона 2		
Площадь земельного участка 1119 м²		
Обозначение характерных точек границ	Координаты, м	
	X	Y
1060	505171,75	2213959,99
1061	505171,26	2213959,33
1062	505183,46	2213950,82
1063	505191,98	2213944,74
1064	505196,98	2213940,83
1065	505203,08	2213943,66
1066	505204,98	2213944,99
1067	505221,52	2213958,32
1068	505217,64	2213961,74
1069	505205,2	2213972,69
1070	505197,68	2213979,41
1071	505196,88	2213980,01
1072	505191,34	2213984,17
1073	505181,18	2213972,38
1060	505171,75	2213959,99
№ участка на чертеже межевания: :3206		
Кадастровый номер земельного участка: 59:32:0680001:3206		
Каталог координат характерных точек в системе координат: МСК-59, зона 2		
Площадь земельного участка 620 м²		
Обозначение характерных точек границ	Координаты, м	
	X	Y
1074	506103,18	2213253,42
1075	506086,79	2213268,15
1076	506073,38	2213252,27
1077	506072,77	2213251,55
1078	506074,37	2213250,34

1079	506073,26	2213249,2
1080	506083,99	2213239,01
1081	506089,98	2213232,84
1082	506107,4	2213249,63
1074	506103,18	2213253,42
№ участка на чертеже межевания: :3207		
Кадастровый номер земельного участка: 59:32:0680001:3207		
Каталог координат характерных точек в системе координат: МСК-59, зона 2		
Площадь земельного участка 1375 м²		
Обозначение характерных точек границ	Координаты, м	
	X	Y
1083	505476,43	2214066,95
1084	505489,56	2214085,06
1085	505487,79	2214090,58
1086	505474,02	2214103,1
1087	505459,93	2214112,52
1088	505456,92	2214111,66
1089	505448,76	2214117,36
1090	505447,32	2214118,06
1091	505434,21	2214102,06
1092	505433,06	2214100,66
1093	505449,09	2214088,21
1094	505465,12	2214075,78
1095	505471,36	2214070,99
1083	505476,43	2214066,95
№ участка на чертеже межевания: :3213		
Кадастровый номер земельного участка: 59:32:0680001:3213		
Каталог координат характерных точек в системе координат: МСК-59, зона 2		
Площадь земельного участка 1100 м²		
Обозначение характерных точек границ	Координаты, м	
	X	Y
1096	506232	2213056,06
1097	506212,44	2213038,75
1098	506241,06	2213012,46
1099	506244,55	2213009,36
1100	506262,43	2213027,83
1096	506232	2213056,06
№ участка на чертеже межевания: :3226		
Кадастровый номер земельного участка: 59:32:0680001:3226		
Каталог координат характерных точек в системе координат: МСК-59, зона 2		

Площадь земельного участка 942 м²		
Обозначение характерных точек границ	Координаты, м	
	X	Y
1101	506473,65	2213473,97
1102	506445,36	2213499,92
918	506429,46	2213483,59
917	506458,36	2213454,46
1101	506473,65	2213473,97
№ участка на чертеже межевания: :3229		
Кадастровый номер земельного участка: 59:32:0680001:3229		
Каталог координат характерных точек в системе координат: МСК-59, зона 2		
Площадь земельного участка 732 м²		
Обозначение характерных точек границ	Координаты, м	
	X	Y
1103	505920,6	2215208,54
1104	505923,82	2215213,76
1105	505932,15	2215227,27
1106	505941,79	2215242,92
1107	505940,91	2215243,43
1108	505926,02	2215252,22
1109	505916,26	2215236,06
1110	505909,94	2215225,59
1111	505905,17	2215217,68
1103	505920,6	2215208,54
№ участка на чертеже межевания: :3243		
Кадастровый номер земельного участка: 59:32:0680001:3243		
Каталог координат характерных точек в системе координат: МСК-59, зона 2		
Площадь земельного участка 379 м²		
Обозначение характерных точек границ	Координаты, м	
	X	Y
1112	505066,25	2213872,84
1113	505070,2	2213882,16
1114	505068,71	2213882,6
1115	505049,85	2213882,99
1116	505048,67	2213878,92
1117	505046,13	2213870,12
1118	505049,07	2213868,76
1119	505046,97	2213863,15
1120	505049,55	2213862,01
1121	505050,43	2213861,84
1122	505052,25	2213861,15



1123	505052,84	2213861,72
1124	505057,2	2213859,52
1125	505063,97	2213867,47
1126	505065,88	2213871,97
1112	505066,25	2213872,84
№ участка на чертеже межевания: :3245		
Кадастровый номер земельного участка: 59:32:0680001:3245		
Каталог координат характерных точек в системе координат: МСК-59, зона 2		
Площадь земельного участка 440 м²		
Обозначение характерных точек границ	Координаты, м	
	X	Y
1127	504857,38	2213604,4
1128	504846,09	2213621,43
1129	504845,22	2213626,38
1130	504829,29	2213613,47
1131	504838,55	2213600,03
1132	504842,39	2213594,46
1133	504845,68	2213596,69
1127	504857,38	2213604,4
№ участка на чертеже межевания: :3249		
Кадастровый номер земельного участка: 59:32:0680001:3249		
Каталог координат характерных точек в системе координат: МСК-59, зона 2		
Площадь земельного участка 1372 м²		
Обозначение характерных точек границ	Координаты, м	
	X	Y
1134	505293,15	2214095,28
1135	505300,32	2214089,81
1136	505301,6	2214088,83
1137	505312,76	2214080,31
1138	505313,42	2214081,18
1139	505330,8	2214103,91
1140	505332,88	2214107,59
1141	505318,64	2214121,21
1142	505311,58	2214129,75
1143	505305,35	2214138,6
1144	505301,19	2214143,67
1145	505295,9	2214150,27
1146	505284,52	2214139,21
1147	505292,17	2214130,06
1148	505302,09	2214118,24
1149	505302,59	2214117,7
1150	505306,6	2214111,98



1134	505293,15	2214095,28
№ участка на чертеже межевания: :3266		
Кадастровый номер земельного участка: 59:32:0680001:3266		
Каталог координат характерных точек в системе координат: МСК-59, зона 2		
Площадь земельного участка 1335 м²		
Обозначение характерных точек границ	Координаты, м	
	X	Y
1151	505423,39	2213996,15
1152	505432,41	2214008,2
1153	505436,6	2214013,7
1154	505430,68	2214017,38
1155	505422,47	2214023,43
1156	505417,22	2214027,21
269	505388,36	2214051,22
268	505381,62	2214040,94
267	505375,92	2214030,76
1157	505406,59	2214008,4
1158	505420,5	2213998,26
1151	505423,39	2213996,15
№ участка на чертеже межевания: :3269		
Кадастровый номер земельного участка: 59:32:0680001:3269		
Каталог координат характерных точек в системе координат: МСК-59, зона 2		
Площадь земельного участка 1322 м²		
Обозначение характерных точек границ	Координаты, м	
	X	Y
1153	505436,6	2214013,7
1159	505442,03	2214020,85
1160	505445,61	2214025,57
1161	505449,08	2214030,76
1162	505443,18	2214035,38
1163	505439,93	2214038,01
1164	505432,9	2214043,26
1165	505432,61	2214043,48
1166	505425,5	2214048,92
1167	505420,65	2214052,63
1168	505406,22	2214063,67
1169	505400,59	2214067,46
269	505388,36	2214051,22
1156	505417,22	2214027,21
1155	505422,47	2214023,43
1154	505430,68	2214017,38
1153	505436,6	2214013,7





№ участка на чертеже межевания: :3276		
Кадастровый номер земельного участка: 59:32:0680001:3276		
Каталог координат характерных точек в системе координат: МСК-59, зона 2		
Площадь земельного участка 1218 м²		
Обозначение характерных точек границ	Координаты, м	
	X	Y
1170	504936,13	2214095,95
1171	504932,87	2214098,95
1172	504926,84	2214092,73
1173	504921,7	2214086,86
1174	504937,92	2214075,73
1175	504941,19	2214074,25
1176	504942,88	2214073,67
1177	504945,74	2214072,69
1178	504963,51	2214068,79
1179	504960,84	2214054,16
1180	504963,27	2214053,71
1181	504981,95	2214051,64
1182	504992,67	2214058,16
1183	504986,81	2214072,6
1184	504985,3	2214074
1185	504981,17	2214075,27
1186	504962,51	2214080,98
1187	504959,07	2214082,56
1188	504957,31	2214083,26
1189	504951,37	2214085,43
1190	504950,27	2214085,08
1191	504942,36	2214090,2
1170	504936,13	2214095,95
№ участка на чертеже межевания: :3278		
Кадастровый номер земельного участка: 59:32:0680001:3278		
Каталог координат характерных точек в системе координат: МСК-59, зона 2		
Площадь земельного участка 846 м²		
Обозначение характерных точек границ	Координаты, м	
	X	Y
1192	505914,63	2213472,81
1193	505930,35	2213460,75
1194	505952,21	2213492,78
1195	505952,99	2213493,57
1196	505936,61	2213508,46
1192	505914,63	2213472,81
№ участка на чертеже межевания: :3293		



Кадастровый номер земельного участка: 59:32:0680001:3293		
Каталог координат характерных точек в системе координат: МСК-59, зона 2		
Площадь земельного участка 1557 м²		
Обозначение характерных точек границ	Координаты, м	
	X	Y
1197	504741,01	2213648,61
1198	504742,25	2213646,92
1199	504753,32	2213631,59
1200	504770,38	2213646,22
1201	504784,66	2213657,93
1202	504773,83	2213668,96
1203	504758,99	2213681,29
1204	504755,1	2213681,8
1205	504751,05	2213679,16
1206	504746,52	2213684,03
1207	504743,95	2213681,77
1208	504742,47	2213680,72
1209	504737,84	2213676,63
1210	504728,65	2213666,65
1197	504741,01	2213648,61
№ участка на чертеже межевания: :3311		
Кадастровый номер земельного участка: 59:32:0680001:3311		
Каталог координат характерных точек в системе координат: МСК-59, зона 2		
Площадь земельного участка 1336 м²		
Обозначение характерных точек границ	Координаты, м	
	X	Y
1211	504407,38	2212679,77
1212	504406,76	2212678,91
1213	504384,01	2212695,18
1214	504402,66	2212718,84
1215	504407,27	2212724,75
1216	504412,35	2212731,3
1217	504413,17	2212732,37
1218	504415,14	2212734,5
1219	504432,92	2212721,17
1220	504436,13	2212718,74
1221	504426,13	2212705,32
1222	504425,26	2212704,16
1211	504407,38	2212679,77
1223	504416,53	2212733,4
1224	504415,73	2212734



1225	504415,12	2212733,21
1226	504415,92	2212732,6
1223	504416,53	2212733,4
1227	504398,09	2212707,74
1228	504398,69	2212708,54
1229	504397,9	2212709,14
1230	504397,29	2212708,35
1227	504398,09	2212707,74
1231	504414,71	2212732,46
1232	504413,92	2212733,06
1233	504413,31	2212732,27
1234	504414,1	2212731,66
1231	504414,71	2212732,46
1235	504397,21	2212710,18
1236	504397,81	2212710,98
1237	504397,36	2212711,32
1238	504397,02	2212711,58
1239	504396,41	2212710,79
1240	504396,75	2212710,53
1235	504397,21	2212710,18
1241	504412,56	2212729,82
1242	504413,16	2212730,62
1243	504412,93	2212730,8
1244	504412,37	2212731,22
1245	504411,76	2212730,42
1246	504412,3	2212730,02
1241	504412,56	2212729,82
1247	504399,97	2212713,67
1248	504400,57	2212714,46
1249	504400,12	2212714,81
1250	504399,78	2212715,07
1251	504399,17	2212714,28
1252	504399,51	2212714,02
1247	504399,97	2212713,67
1253	504420,79	2212730,22
1254	504419,99	2212730,82
1255	504419,38	2212730,03
1256	504420,18	2212729,42
1253	504420,79	2212730,22
1257	504402,75	2212717,23
1258	504403,35	2212718,03



1259	504402,96	2212718,33
1260	504402,56	2212718,63
1261	504401,95	2212717,84
1262	504402,34	2212717,54
1257	504402,75	2212717,23
1263	504410,31	2212726,98
1264	504410,92	2212727,78
1265	504410,71	2212727,94
1266	504410,12	2212728,38
1267	504409,52	2212727,59
1268	504410,09	2212727,15
1263	504410,31	2212726,98
1269	504435,23	2212719,34
1270	504434,43	2212719,94
1271	504433,82	2212719,15
1272	504434,62	2212718,54
1269	504435,23	2212719,34
1273	504424,76	2212727,18
1274	504423,96	2212727,78
1275	504423,35	2212726,99
1276	504424,15	2212726,38
1273	504424,76	2212727,18
1277	504432,59	2212721,3
1278	504431,79	2212721,9
1279	504431,18	2212721,11
1280	504431,98	2212720,5
1277	504432,59	2212721,3
1281	504408,09	2212724,06
1282	504408,69	2212724,86
1283	504408,48	2212725,02
1284	504407,9	2212725,46
1285	504407,29	2212724,66
1286	504407,85	2212724,24
1281	504408,09	2212724,06
1287	504405,58	2212720,82
1288	504406,18	2212721,62
1289	504405,99	2212721,76
1290	504405,39	2212722,22
1291	504404,78	2212721,43
1292	504405,4	2212720,96
1287	504405,58	2212720,82

1293	504428,76	2212724,19
1294	504427,96	2212724,79
1295	504427,35	2212724
1296	504428,15	2212723,39
1293	504428,76	2212724,19
№ участка на чертеже межевания: :3330		
Кадастровый номер земельного участка: 59:32:0680001:3330		
Каталог координат характерных точек в системе координат: МСК-59, зона 2		
Площадь земельного участка 1183 м²		
Обозначение характерных точек границ	Координаты, м	
	X	Y
1297	505801,9	2213283,58
1298	505808,73	2213277,99
1299	505817,48	2213300,74
1300	505827,16	2213311,08
1301	505832,02	2213317,28
1302	505821,3	2213326,03
1303	505817,7	2213329,34
1304	505814,34	2213332,14
1305	505811,92	2213333,97
1306	505809,37	2213335,56
1307	505801,82	2213339,92
1308	505796,09	2213319,66
1309	505795,84	2213318,32
1310	505797,83	2213301,63
1311	505799,44	2213289,42
1312	505800,38	2213287,18
1297	505801,9	2213283,58
№ участка на чертеже межевания: :3333		
Кадастровый номер земельного участка: 59:32:0680001:3333		
Каталог координат характерных точек в системе координат: МСК-59, зона 2		
Площадь земельного участка 643 м²		
Обозначение характерных точек границ	Координаты, м	
	X	Y
1313	505954,56	2215266,39
1314	505959,44	2215274,15
1315	505949,99	2215279,6
1316	505949,85	2215284,06
1317	505946,58	2215286,34
1318	505935,23	2215267,5
1108	505926,02	2215252,22
1107	505940,91	2215243,43



1319	505951,13	2215260,95
1320	505952,26	2215260,24
1321	505955,65	2215265,71
1313	505954,56	2215266,39
№ участка на чертеже межевания: :3339		
Кадастровый номер земельного участка: 59:32:0680001:3339		
Каталог координат характерных точек в системе координат: МСК-59, зона 2		
Площадь земельного участка 1555 м²		
Обозначение характерных точек границ	Координаты, м	
	X	Y
1322	505800,48	2212642,13
1323	505819,61	2212618,37
1324	505860,89	2212647,28
1325	505844,29	2212671,96
1322	505800,48	2212642,13
№ участка на чертеже межевания: :3340		
Кадастровый номер земельного участка: 59:32:0680001:3340		
Каталог координат характерных точек в системе координат: МСК-59, зона 2		
Площадь земельного участка 1300 м²		
Обозначение характерных точек границ	Координаты, м	
	X	Y
1326	504697,53	2212351,76
1327	504719,32	2212372,66
1328	504680,97	2212400,36
1329	504664,56	2212376,37
1326	504697,53	2212351,76
№ участка на чертеже межевания: :3342		
Кадастровый номер земельного участка: 59:32:0680001:3342		
Каталог координат характерных точек в системе координат: МСК-59, зона 2		
Площадь земельного участка 1176 м²		
Обозначение характерных точек границ	Координаты, м	
	X	Y
1330	504689,77	2212342,88
1331	504693,08	2212347,49
1326	504697,53	2212351,76
1329	504664,56	2212376,37
1332	504647,11	2212351
1333	504677,02	2212330,07
1330	504689,77	2212342,88



№ участка на чертеже межевания: :3343		
Кадастровый номер земельного участка: 59:32:0680001:3343		
Каталог координат характерных точек в системе координат: МСК-59, зона 2		
Площадь земельного участка 1554 м²		
Обозначение характерных точек границ	Координаты, м	
	X	Y
1334	505156,24	2214069,95
1335	505157,6	2214087,23
1336	505158,38	2214093,49
1337	505157,67	2214095,34
1338	505156,01	2214096,85
1339	505158,28	2214106,28
1340	505152	2214107,8
1341	505144,27	2214110,92
1342	505136,34	2214113,44
1343	505134,03	2214114,69
1344	505131,1	2214116,11
1345	505129,8	2214117,53
1346	505128,33	2214119,9
1347	505128,36	2214125,26
1348	505126,02	2214133,05
1349	505120,76	2214134,92
1350	505116,73	2214126,23
1351	505114,26	2214121,03
1352	505109,1	2214114,16
1353	505106,67	2214108,91
1354	505107,95	2214107,8
1355	505118,53	2214102,8
1356	505121,51	2214101,42
1357	505117,45	2214092,98
1358	505144,19	2214076,6
1334	505156,24	2214069,95
№ участка на чертеже межевания: :3359		
Кадастровый номер земельного участка: 59:32:0680001:3359		
Каталог координат характерных точек в системе координат: МСК-59, зона 2		
Площадь земельного участка 1585 м²		
Обозначение характерных точек границ	Координаты, м	
	X	Y
1359	505052,2	2214299,75
1360	505077,98	2214328,42
1361	505079,83	2214330,48
1362	505072,79	2214336,3

1363	505071,38	2214337,46
1364	505055,22	2214348,44
1365	505050,27	2214342,49
1366	505051,25	2214341,66
1367	505043,75	2214333,35
1368	505032,97	2214318,48
1369	505041,63	2214309,37
1370	505021,14	2214287,51
1371	505032,29	2214276,95
1372	505048,92	2214296
1359	505052,2	2214299,75
№ участка на чертеже межевания: :3370		
Кадастровый номер земельного участка: 59:32:0680001:3370		
Каталог координат характерных точек в системе координат: МСК-59, зона 2		
Площадь земельного участка 1264 м²		
Обозначение характерных точек границ	Координаты, м	
	X	Y
1373	504741,81	2212400,38
1374	504702,31	2212427,91
1375	504686,96	2212406,52
1376	504707,6	2212392,47
1377	504717,43	2212385,58
1378	504718,66	2212384,69
1379	504727	2212378,95
1373	504741,81	2212400,38
№ участка на чертеже межевания: :3375		
Кадастровый номер земельного участка: 59:32:0680001:3375		
Каталог координат характерных точек в системе координат: МСК-59, зона 2		
Площадь земельного участка 2074 м²		
Обозначение характерных точек границ	Координаты, м	
	X	Y
1380	505313,95	2214456,35
1381	505314,4	2214459,72
1382	505317,6	2214470,59
1383	505304,32	2214478,14
1384	505298,81	2214481,27
1385	505295,33	2214483,25
1386	505292,07	2214485,1
1387	505290,07	2214472,86
1388	505289,26	2214467,85
1389	505288,5	2214463,19
1390	505286,17	2214448,82





1391	505286,04	2214448,07
1392	505285,83	2214447,53
1393	505313,35	2214435,87
1394	505325,8	2214428,09
1395	505326,71	2214429,54
1396	505333,01	2214425,58
1397	505327,08	2214417,53
1398	505333,99	2214407,9
1399	505345,64	2214397,78
1400	505348,29	2214395,47
1401	505350,53	2214399,76
1402	505359,46	2214418,47
1403	505359,37	2214420,38
1404	505359,51	2214420,65
1405	505337,9	2214436,59
1406	505335,59	2214438,33
1407	505327,01	2214444,7
1408	505317,47	2214452,48
1380	505313,95	2214456,35
№ участка на чертеже межевания: :3399		
Кадастровый номер земельного участка: 59:32:0680001:3399		
Каталог координат характерных точек в системе координат: МСК-59, зона 2		
Площадь земельного участка 1279 м²		
Обозначение характерных точек границ	Координаты, м	
	X	Y
1409	504528,74	2212361,25
717	504544,69	2212335,02
718	504575,13	2212378,62
1410	504569,32	2212382,66
1411	504553,37	2212393,34
1409	504528,74	2212361,25
№ участка на чертеже межевания: :3401		
Кадастровый номер земельного участка: 59:32:0680001:3401		
Каталог координат характерных точек в системе координат: МСК-59, зона 2		
Площадь земельного участка 1759 м²		
Обозначение характерных точек границ	Координаты, м	
	X	Y
817	504520,75	2212282,96
816	504508,25	2212274,92
815	504509,48	2212272,84
814	504486,94	2212259,93
1412	504500,79	2212237,87

1413	504539,37	2212259,95
1414	504557,56	2212269,98
819	504545,29	2212292,68
818	504522,31	2212280,32
817	504520,75	2212282,96
№ участка на чертеже межевания: :3431		
Кадастровый номер земельного участка: 59:32:0680001:3431		
Каталог координат характерных точек в системе координат: МСК-59, зона 2		
Площадь земельного участка 1653 м²		
Обозначение характерных точек границ	Координаты, м	
	X	Y
1415	505603,48	2214887
1416	505607,02	2214880,69
1417	505594,46	2214864,68
1418	505596,51	2214862,87
1419	505608,1	2214852,84
1420	505622,3	2214842,21
1421	505624,57	2214840,87
1422	505625,73	2214839,91
622	505650,06	2214868,75
621	505612,32	2214898,52
1415	505603,48	2214887
№ участка на чертеже межевания: :3683		
Кадастровый номер земельного участка: 59:32:0680001:3683		
Каталог координат характерных точек в системе координат: МСК-59, зона 2		
Площадь земельного участка 24 м²		
Обозначение характерных точек границ	Координаты, м	
	X	Y
1423	505368,41	2213688,69
1424	505365,27	2213691,2
1425	505364,43	2213691,88
1426	505361,52	2213688,18
1427	505365,45	2213685,01
1423	505368,41	2213688,69
№ участка на чертеже межевания: :3692		
Кадастровый номер земельного участка: 59:32:0680001:3692		
Каталог координат характерных точек в системе координат: МСК-59, зона 2		
Площадь земельного участка 1788 м²		
	Координаты, м	



Обозначение характерных точек границ	X	Y
1428	505210,51	2214298,83
1429	505218,99	2214291,08
1430	505229,46	2214303,42
1431	505224,22	2214313,47
1432	505222,46	2214318,45
1433	505221,44	2214325,14
1434	505216,14	2214328,83
1435	505214,85	2214330,55
1436	505196,11	2214345,94
1437	505189,16	2214350,03
1438	505181,31	2214356,95
1439	505178,24	2214353,15
1440	505164,42	2214337,81
1441	505169	2214333,67
1442	505193,22	2214312,74
1443	505204,81	2214303,58
1428	505210,51	2214298,83
№ участка на чертеже межевания: :3704		
Кадастровый номер земельного участка: 59:32:0680001:3704		
Каталог координат характерных точек в системе координат: МСК-59, зона 2		
Площадь земельного участка 689 м²		
Обозначение характерных точек границ	Координаты, м	
	X	Y
1444	505951,29	2215190,15
1445	505966,06	2215181,23
1446	505970,41	2215187,94
1447	505976,49	2215197,85
1448	505983,15	2215209,74
1449	505986	2215215,33
1450	505984,72	2215216,16
1451	505972,08	2215224,45
1452	505964,22	2215211,51
1444	505951,29	2215190,15
№ участка на чертеже межевания: :3707		
Кадастровый номер земельного участка: 59:32:0680001:3707		
Каталог координат характерных точек в системе координат: МСК-59, зона 2		
Площадь земельного участка 629 м²		
Обозначение характерных точек границ	Координаты, м	
	X	Y
1453	506011,82	2215393,48



1454	506011,74	2215393,35
1455	506002,02	2215377,42
1456	505995,98	2215367,52
1457	505991,25	2215359,77
1458	505997,46	2215356,27
1459	505998,17	2215357,48
1460	506005,48	2215353,08
1461	506013,56	2215365,38
1462	506017,12	2215370,79
1463	506025,97	2215383,47
1464	506025,49	2215383,75
97	506026,14	2215384,73
96	506020,26	2215388,32
95	506012,11	2215393,3
1453	506011,82	2215393,48
№ участка на чертеже межевания: :3709		
Кадастровый номер земельного участка: 59:32:0680001:3709		
Каталог координат характерных точек в системе координат: МСК-59, зона 2		
Площадь земельного участка 633 м²		
Обозначение характерных точек границ	Координаты, м	
	X	Y
1465	505988,56	2215355,23
1466	505978,87	2215339,4
1467	505968,32	2215322,16
1468	505983,09	2215313,04
1469	505993,31	2215331,96
1470	505994,71	2215334,32
1471	505994,34	2215334,54
1472	506000,58	2215345,11
1473	506001,95	2215347,43
1474	505994,53	2215351,5
1465	505988,56	2215355,23
№ участка на чертеже межевания: :3711		
Кадастровый номер земельного участка: 59:32:0680001:3711		
Каталог координат характерных точек в системе координат: МСК-59, зона 2		
Площадь земельного участка 1613 м²		
Обозначение характерных точек границ	Координаты, м	
	X	Y
1475	505487,23	2214030,58
1476	505486,78	2214030,92
1477	505480,63	2214035,21
1006	505477,39	2214037,45

1005	505472,81	2214041,14
1478	505458,89	2214022,84
1479	505461,92	2214020,57
1480	505462,63	2214020,04
1481	505462,57	2214019,79
1482	505473,16	2214012,41
1483	505473,58	2214012,15
1484	505475,62	2214010,64
1485	505476,8	2214009,77
1486	505491,95	2213999,13
1487	505494,3	2213997,48
1488	505495,44	2213996,14
1489	505496,11	2213995,36
1490	505496,54	2213994,85
1491	505498,48	2213993,63
1492	505504,52	2213989,88
1493	505508,42	2213987,47
1494	505509,84	2213986,59
1495	505511,7	2213985,44
1496	505511,84	2213985,35
1497	505513,32	2213984,43
1498	505516,14	2213982,67
1499	505519,55	2213980,55
1500	505519,68	2213980,73
1501	505520,15	2213981,39
1502	505522,88	2213985,13
1503	505527,1	2213990,93
1504	505527,35	2213991,27
1505	505529,47	2213994,17
1506	505520,3	2214004,03
1507	505517,23	2214007,32
1508	505514,73	2214010
1509	505514,25	2214010,37
1013	505506,94	2214015,84
1012	505492,36	2214026,75
1011	505490,44	2214028,19
1010	505489,16	2214029,14
1475	505487,23	2214030,58
№ участка на чертеже межевания: :3720		
Кадастровый номер земельного участка: 59:32:0680001:3720		
Каталог координат характерных точек в системе координат: МСК-59, зона 2		
Площадь земельного участка 1601 м²		
Обозначение характерных точек границ	Координаты, м	
	X	Y
1510	504761,93	2213041,93

1511	504727,72	2213067,37
1512	504706,06	2213037,16
1513	504740,57	2213011,16
1510	504761,93	2213041,93
№ участка на чертеже межевания: :3723		
Кадастровый номер земельного участка: 59:32:0680001:3723		
Каталог координат характерных точек в системе координат: МСК-59, зона 2		
Площадь земельного участка 1299 м²		
Обозначение характерных точек границ	Координаты, м	
	X	Y
1514	505802,77	2215120,97
1515	505796,27	2215126,53
1516	505795,06	2215126,41
1517	505793,45	2215127,79
1518	505789,78	2215130,8
1519	505791,99	2215133,8
1520	505780,97	2215143,04
1521	505778,08	2215142,9
1522	505776,97	2215142,84
1523	505757,25	2215117,19
1524	505757,25	2215116,15
1525	505756,74	2215116,15
1526	505757,53	2215115,52
1527	505756,9	2215114,73
1528	505757,02	2215114,22
1529	505761,38	2215110,61
1530	505758,12	2215106,8
1531	505760,73	2215104,54
1532	505767,97	2215098,26
1533	505776,41	2215090,94
1534	505780,84	2215096,01
1535	505788,42	2215104,23
1536	505800,55	2215118,38
1514	505802,77	2215120,97
№ участка на чертеже межевания: :3730		
Кадастровый номер земельного участка: 59:32:0680001:3730		
Каталог координат характерных точек в системе координат: МСК-59, зона 2		
Площадь земельного участка 1546 м²		
Обозначение характерных точек границ	Координаты, м	
	X	Y
709	504782,93	2213071,73
708	504748,94	2213096,91



1537	504748,57	2213096,37
1511	504727,72	2213067,37
1510	504761,93	2213041,93
709	504782,93	2213071,73
№ участка на чертеже межевания: :3732		
Кадастровый номер земельного участка: 59:32:0680001:3732		
Каталог координат характерных точек в системе координат: МСК-59, зона 2		
Площадь земельного участка 635 м²		
Обозначение характерных точек границ	Координаты, м	
	X	Y
1536	505800,55	2215118,38
1535	505788,42	2215104,23
1534	505780,84	2215096,01
1533	505776,41	2215090,94
1538	505788,45	2215080,42
1539	505793,12	2215086,19
1540	505800,42	2215094,92
1541	505803,45	2215096,23
1542	505814,61	2215110,8
1543	505813,38	2215111,95
1544	505810,93	2215113,99
1514	505802,77	2215120,97
1536	505800,55	2215118,38
№ участка на чертеже межевания: :3742		
Кадастровый номер земельного участка: 59:32:0680001:3742		
Каталог координат характерных точек в системе координат: МСК-59, зона 2		
Площадь земельного участка 311 м²		
Обозначение характерных точек границ	Координаты, м	
	X	Y
1545	506036,02	2215398,75
100	506035,36	2215399,23
99	506030,78	2215391,95
98	506026,42	2215385,15
97	506026,14	2215384,73
1464	506025,49	2215383,75
1463	506025,97	2215383,47
1546	506040,92	2215374,29
1547	506041,35	2215375,06
1548	506042,33	2215376,76
1549	506043,34	2215378,53
1550	506048,11	2215386,86
1551	506049,34	2215389,01

1545	506036,02	2215398,75
№ участка на чертеже межевания: :3751		
Кадастровый номер земельного участка: 59:32:0680001:3751		
Каталог координат характерных точек в системе координат: МСК-59, зона 2		
Площадь земельного участка 1412 м²		
Обозначение характерных точек границ	Координаты, м	
	X	Y
1552	505249,58	2213037,55
1553	505223,94	2213056,87
1554	505198,15	2213020,51
1555	505201,29	2213018,1
1556	505207,96	2213012,99
1557	505223,08	2213001,95
1558	505223,43	2213002,07
1552	505249,58	2213037,55
№ участка на чертеже межевания: :3760		
Кадастровый номер земельного участка: 59:32:0680001:3760		
Каталог координат характерных точек в системе координат: МСК-59, зона 2		
Площадь земельного участка 1273 м²		
Обозначение характерных точек границ	Координаты, м	
	X	Y
1559	505921,93	2215351,22
1560	505919,88	2215352,57
1561	505908,45	2215360,13
1562	505891,92	2215332,92
1563	505893,73	2215331,8
1564	505896,57	2215330,04
1565	505906,5	2215323,9
1566	505907,89	2215323,04
1567	505905,57	2215319,19
1568	505911,13	2215315,83
1569	505917,46	2215311,54
1570	505922,67	2215308,01
1571	505924,74	2215311,61
1572	505925,24	2215312,48
1573	505928,33	2215317,85
1574	505926,72	2215318,93
1575	505939,8	2215340,17
1576	505923,46	2215350,21
1559	505921,93	2215351,22
№ участка на чертеже межевания: :3768		





Кадастровый номер земельного участка: 59:32:0680001:3768		
Каталог координат характерных точек в системе координат: МСК-59, зона 2		
Площадь земельного участка 1333 м²		
Обозначение характерных точек границ	Координаты, м	
	X	Y
1577	504718,91	2212450,91
1374	504702,31	2212427,91
1373	504741,81	2212400,38
1578	504743,78	2212403,25
1579	504757,47	2212422,7
1577	504718,91	2212450,91
№ участка на чертеже межевания: :3779		
Кадастровый номер земельного участка: 59:32:0680001:3779		
Каталог координат характерных точек в системе координат: МСК-59, зона 2		
Площадь земельного участка 1011 м²		
Обозначение характерных точек границ	Координаты, м	
	X	Y
1580	506439,87	2213282,37
1581	506458,38	2213299,65
1582	506429,79	2213327,88
1583	506411,64	2213310,04
1580	506439,87	2213282,37
№ участка на чертеже межевания: :3780		
Кадастровый номер земельного участка: 59:32:0680001:3780		
Каталог координат характерных точек в системе координат: МСК-59, зона 2		
Площадь земельного участка 574 м²		
Обозначение характерных точек границ	Координаты, м	
	X	Y
1584	505975,79	2215362,09
833	505975,5	2215362,25
832	505972,61	2215357,64
831	505970,49	2215354,27
830	505969,56	2215352,78
829	505968,93	2215351,78
828	505964,56	2215344,82
827	505963,52	2215343,15
826	505960,65	2215338,43
825	505955,57	2215330,03
1467	505968,32	2215322,16



1466	505978,87	2215339,4
1465	505988,56	2215355,23
1585	505981,75	2215358,92
1584	505975,79	2215362,09
№ участка на чертеже межевания: :3788		
Кадастровый номер земельного участка: 59:32:0680001:3788		
Каталог координат характерных точек в системе координат: МСК-59, зона 2		
Площадь земельного участка 1090 м²		
Обозначение характерных точек границ	Координаты, м	
	X	Y
1586	505803,28	2215072,79
1587	505800,9	2215070,36
1588	505805,46	2215066
1589	505806,82	2215067,45
1590	505813,98	2215060,44
1591	505816,17	2215062,93
1592	505825,35	2215073,48
1593	505827,91	2215076,42
1594	505828,81	2215077,46
1595	505826,46	2215079,51
1596	505860,18	2215121,67
1597	505847,89	2215131,53
1598	505828,82	2215102,46
1599	505815,87	2215086,35
1600	505814,39	2215084,51
1601	505813,33	2215083,27
1602	505812,93	2215082,81
1603	505806,42	2215076,03
1604	505805,1	2215074,65
1605	505803,64	2215073,16
1586	505803,28	2215072,79
№ участка на чертеже межевания: :3813		
Кадастровый номер земельного участка: 59:32:0680001:3813		
Каталог координат характерных точек в системе координат: МСК-59, зона 2		
Площадь земельного участка 1543 м²		
Обозначение характерных точек границ	Координаты, м	
	X	Y
1606	504573,15	2213177,44
1607	504552,41	2213199,24
1608	504515,5	2213163,82
1609	504534,6	2213143,12
1610	504541,95	2213149,9



1611	504543,62	2213148,08
1606	504573,15	2213177,44
№ участка на чертеже межевания: :3817		
Кадастровый номер земельного участка: 59:32:0680001:3817		
Каталог координат характерных точек в системе координат: МСК-59, зона 2		
Площадь земельного участка 1628 м²		
Обозначение характерных точек границ	Координаты, м	
	X	Y
1513	504740,57	2213011,16
1512	504706,06	2213037,16
1612	504685,4	2213008,41
1613	504684,27	2213006,76
1614	504719,1	2212980,67
1615	504727,61	2212991,95
1616	504728,38	2212993,02
1617	504731,85	2212998,34
1513	504740,57	2213011,16
№ участка на чертеже межевания: :3819		
Кадастровый номер земельного участка: 59:32:0680001:3819		
Каталог координат характерных точек в системе координат: МСК-59, зона 2		
Площадь земельного участка 728 м²		
Обозначение характерных точек границ	Координаты, м	
	X	Y
1618	505659,18	2215125,3
1619	505668,67	2215137,39
1620	505629,52	2215166,5
1621	505620,79	2215154,79
1618	505659,18	2215125,3
№ участка на чертеже межевания: :3822		
Кадастровый номер земельного участка: 59:32:0680001:3822		
Каталог координат характерных точек в системе координат: МСК-59, зона 2		
Площадь земельного участка 626 м²		
Обозначение характерных точек границ	Координаты, м	
	X	Y
1622	505912,22	2215260,37
1108	505926,02	2215252,22
1318	505935,23	2215267,5
1317	505946,58	2215286,34
1623	505942,76	2215289



1624	505940,83	2215288,72
1625	505937,77	2215290,5
1626	505937,38	2215292,59
1627	505933,82	2215294,91
1628	505920,1	2215272,97
1622	505912,22	2215260,37
№ участка на чертеже межевания: :3831		
Кадастровый номер земельного участка: 59:32:0680001:3831		
Каталог координат характерных точек в системе координат: МСК-59, зона 2		
Площадь земельного участка 1236 м²		
Обозначение характерных точек границ	Координаты, м	
	X	Y
364	505622,23	2215246,45
1629	505603,25	2215222,31
1630	505604,4	2215222,09
1631	505614,56	2215213,18
1632	505636,11	2215196,9
1633	505640,04	2215202,59
1634	505649,75	2215216,4
365	505653,3	2215221,45
364	505622,23	2215246,45
№ участка на чертеже межевания: :3852		
Кадастровый номер земельного участка: 59:32:0680001:3852		
Каталог координат характерных точек в системе координат: МСК-59, зона 2		
Площадь земельного участка 1269 м²		
Обозначение характерных точек границ	Координаты, м	
	X	Y
720	504569,26	2212338,28
1635	504586,48	2212326,07
1636	504597,11	2212318,53
1637	504598,01	2212317,9
1638	504619,35	2212347,86
1639	504604,71	2212358,04
1640	504603,07	2212359,18
719	504591,41	2212367,29
720	504569,26	2212338,28
№ участка на чертеже межевания: :3855		
Кадастровый номер земельного участка: 59:32:0680001:3855		
Каталог координат характерных точек в системе координат: МСК-59, зона 2		
Площадь земельного участка 313 м²		



Обозначение характерных точек границ	Координаты, м	
	X	Y
1641	506015,89	2215412,76
1642	506013,22	2215415,02
1643	506008,06	2215417,71
1644	505998,58	2215401,01
1645	505997,84	2215399,71
1646	505998,64	2215399,23
1647	506006,09	2215395,06
1648	506006,7	2215394,7
1649	506007,4	2215395,9
1454	506011,74	2215393,35
1453	506011,82	2215393,48
95	506012,11	2215393,3
94	506012,79	2215394,49
93	506018,7	2215404,58
92	506020,13	2215407,02
91	506021,13	2215408,7
90	506021,38	2215409,13
1641	506015,89	2215412,76
№ участка на чертеже межевания: :3856		
Кадастровый номер земельного участка: 59:32:0680001:3856		
Каталог координат характерных точек в системе координат: МСК-59, зона 2		
Площадь земельного участка 1661 м²		
Обозначение характерных точек границ	Координаты, м	
	X	Y
1650	505579,49	2215287,43
1651	505593,74	2215306,9
1652	505585,73	2215313
1653	505569,8	2215325,14
1654	505566,62	2215327,56
1655	505544,79	2215344,18
1656	505553,55	2215355,72
1657	505550,42	2215357,93
498	505533,45	2215337,94
497	505524,82	2215330,44
1658	505558,61	2215303,43
1659	505567,86	2215296,46
1650	505579,49	2215287,43
№ участка на чертеже межевания: :3858		
Кадастровый номер земельного участка: 59:32:0680001:3858		
Каталог координат характерных точек в системе координат: МСК-59, зона 2		



Площадь земельного участка 278 м²		
Обозначение характерных точек границ	Координаты, м	
	X	Y
1660	506054,59	2215366,47
1661	506054,76	2215366,37
1662	506068,84	2215358,58
1663	506077,51	2215372,96
1664	506071,72	2215376,5
1665	506063,05	2215380,96
1666	506054,79	2215366,82
1660	506054,59	2215366,47
№ участка на чертеже межевания: :3860		
Кадастровый номер земельного участка: 59:32:0680001:3860		
Каталог координат характерных точек в системе координат: МСК-59, зона 2		
Площадь земельного участка 1543 м²		
Обозначение характерных точек границ	Координаты, м	
	X	Y
1667	504810,55	2214014,1
1668	504812,31	2214012,01
1669	504820,45	2214016
1670	504824,82	2214017,71
1671	504830,9	2214022,03
1672	504833,78	2214024,07
1673	504840,74	2214029,49
1674	504822,28	2214048,78
1675	504804,03	2214067,39
1676	504801,85	2214069,6
1677	504799,79	2214067,16
1678	504785,12	2214049,79
1679	504784,85	2214049,49
1667	504810,55	2214014,1
№ участка на чертеже межевания: :3867		
Кадастровый номер земельного участка: 59:32:0680001:3867		
Каталог координат характерных точек в системе координат: МСК-59, зона 2		
Площадь земельного участка 757 м²		
Обозначение характерных точек границ	Координаты, м	
	X	Y
1680	504567,37	2213126,71
1681	504573,79	2213119,85
1682	504602,44	2213146,66
1683	504589,25	2213160,75

1684	504577,93	2213150,16
1685	504576	2213148,36
1686	504560,6	2213133,94
1680	504567,37	2213126,71
№ участка на чертеже межевания: :3883		
Кадастровый номер земельного участка: 59:32:0680001:3883		
Каталог координат характерных точек в системе координат: МСК-59, зона 2		
Площадь земельного участка 2247 м²		
Обозначение характерных точек границ	Координаты, м	
	X	Y
1687	505656,74	2212992,45
1688	505662,53	2212998,62
1689	505665,3	2213002,93
1690	505659,84	2213006,87
1691	505650,35	2213013,72
1692	505637,16	2213024,27
1693	505632,82	2213026,76
1694	505632,63	2213026,6
1695	505624,74	2213019,49
1696	505606,92	2212998,99
1697	505605,49	2212996,55
1698	505597,94	2212987,51
1699	505600,92	2212984,34
1700	505601,47	2212984,97
1701	505606,49	2212979,54
1702	505615,76	2212969,97
1703	505625,57	2212960,43
1687	505656,74	2212992,45
№ участка на чертеже межевания: :3890		
Кадастровый номер земельного участка: 59:32:0680001:3890		
Каталог координат характерных точек в системе координат: МСК-59, зона 2		
Площадь земельного участка 683 м²		
Обозначение характерных точек границ	Координаты, м	
	X	Y
1704	506016,91	2215339,82
1705	506008,96	2215325,9
1706	505997,05	2215305,06
1707	505999,84	2215303,21
1708	506010,77	2215295,96
1709	506031,82	2215330,92
1704	506016,91	2215339,82
№ участка на чертеже межевания: :3892		



Кадастровый номер земельного участка: 59:32:0680001:3892		
Каталог координат характерных точек в системе координат: МСК-59, зона 2		
Площадь земельного участка 731 м <sup>2</sup>		
Обозначение характерных точек границ	Координаты, м	
	X	Y
1710	505950,97	2215130,7
1711	505961	2215124,48
1712	505964,35	2215122,79
1713	505978,28	2215144,43
1714	505982,98	2215151,84
1715	505984,63	2215154,42
1716	505986,98	2215158,71
1717	505983,86	2215160,89
1718	505985,99	2215163,96
1719	505975,6	2215170,23
1720	505973,3	2215166,56
1721	505971,21	2215163,25
1722	505959,89	2215145,87
1723	505952,89	2215133,85
1710	505950,97	2215130,7
№ участка на чертеже межевания: :3893		
Кадастровый номер земельного участка: 59:32:0680001:3893		
Каталог координат характерных точек в системе координат: МСК-59, зона 2		
Площадь земельного участка 1071 м <sup>2</sup>		
Обозначение характерных точек границ	Координаты, м	
	X	Y
1724	505307,02	2213846,06
1725	505294,25	2213856,05
1726	505255,33	2213804,65
1727	505258,54	2213802,24
1728	505269,16	2213794,53
1724	505307,02	2213846,06
№ участка на чертеже межевания: :3903		
Кадастровый номер земельного участка: 59:32:0680001:3903		
Каталог координат характерных точек в системе координат: МСК-59, зона 2		
Площадь земельного участка 1403 м <sup>2</sup>		
Обозначение характерных точек границ	Координаты, м	
	X	Y
1729	504627,24	2212259,01





1730	504617,02	2212243,41
1731	504611,32	2212236,4
1732	504605,07	2212228,29
1733	504601,19	2212223,03
1734	504589,94	2212230,02
1735	504589,99	2212235,17
1736	504584,29	2212256,4
1737	504582,65	2212260,88
1738	504582,25	2212261,39
1739	504595,74	2212279,64
1729	504627,24	2212259,01
1740	504597,33	2212230,25
1741	504597,94	2212231,04
1742	504597,19	2212231,69
1743	504596,58	2212230,92
1740	504597,33	2212230,25
№ участка на чертеже межевания: :3910		
Кадастровый номер земельного участка: 59:32:0680001:3910		
Каталог координат характерных точек в системе координат: МСК-59, зона 2		
Площадь земельного участка 541 м²		
Обозначение характерных точек границ	Координаты, м	
	X	Y
1715	505984,63	2215154,42
1714	505982,98	2215151,84
1713	505978,28	2215144,43
1712	505964,35	2215122,79
1744	505958,18	2215112,5
1745	505959,89	2215111,25
1746	505964,98	2215111,37
1747	505967,03	2215111,42
1748	505990,72	2215142,64
1749	505991,76	2215144,01
1750	505995,02	2215148,72
1751	505995,73	2215151,67
1752	505995,39	2215153,28
1753	505993,1	2215155,2
1716	505986,98	2215158,71
1715	505984,63	2215154,42
№ участка на чертеже межевания: :3938		
Кадастровый номер земельного участка: 59:32:0680001:3938		
Каталог координат характерных точек в системе координат: МСК-59, зона 2		
Площадь земельного участка 727 м²		



Обозначение характерных точек границ	Координаты, м	
	X	Y
1754	505945,95	2215241,58
1755	505945,31	2215240,59
1106	505941,79	2215242,92
1105	505932,15	2215227,27
1104	505923,82	2215213,76
1103	505920,6	2215208,54
1756	505931,27	2215201,87
1757	505935,85	2215199,24
1758	505940,52	2215206,94
1759	505946,18	2215216,52
1760	505957,23	2215234,19
1761	505956,01	2215234,98
1754	505945,95	2215241,58
№ участка на чертеже межевания: :3971		
Кадастровый номер земельного участка: 59:32:0680001:3971		
Каталог координат характерных точек в системе координат: МСК-59, зона 2		
Площадь земельного участка 644 м²		
Обозначение характерных точек границ	Координаты, м	
	X	Y
1762	506070,12	2215357,82
1662	506068,84	2215358,58
1661	506054,76	2215366,37
1763	506046,7	2215352,9
1764	506037,36	2215339,52
1765	506035,18	2215335,98
1766	506042,74	2215331,14
1767	506042,06	2215330
1768	506049,21	2215325,63
1769	506054,16	2215333,25
1762	506070,12	2215357,82
№ участка на чертеже межевания: :3976		
Кадастровый номер земельного участка: 59:32:0680001:3976		
Каталог координат характерных точек в системе координат: МСК-59, зона 2		
Площадь земельного участка 737 м²		
Обозначение характерных точек границ	Координаты, м	
	X	Y
1770	506062,84	2215316,64
1771	506065,72	2215314,81
1772	506067,95	2215325,07



1773	506078,86	2215336,03
1774	506088,02	2215343,08
1775	506088,09	2215345,08
1776	506087,91	2215347,28
1777	506082,33	2215350,59
1762	506070,12	2215357,82
1769	506054,16	2215333,25
1768	506049,21	2215325,63
1778	506056,06	2215321,44
1779	506060,52	2215318,28
1770	506062,84	2215316,64
№ участка на чертеже межевания: :4013		
Кадастровый номер земельного участка: 59:32:0680001:4013		
Каталог координат характерных точек в системе координат: МСК-59, зона 2		
Площадь земельного участка 1434 м²		
Обозначение характерных точек границ	Координаты, м	
	X	Y
1780	505049,53	2214259,43
1781	505063,48	2214245,51
1782	505064,59	2214246,14
1783	505068,47	2214250,64
1784	505085,9	2214271,77
1785	505084,12	2214273,2
1786	505074,31	2214281,37
1787	505062	2214291,6
1359	505052,2	2214299,75
1372	505048,92	2214296
1371	505032,29	2214276,95
1788	505040,33	2214269,34
1789	505040,67	2214268,72
1790	505041,19	2214267,76
1791	505045,48	2214263,48
1792	505048,36	2214260,6
1780	505049,53	2214259,43
№ участка на чертеже межевания: :4297		
Кадастровый номер земельного участка: 59:32:0680001:4297		
Каталог координат характерных точек в системе координат: МСК-59, зона 2		
Площадь земельного участка 5664 м²		
Обозначение характерных точек границ	Координаты, м	
	X	Y
1793	504387,13	2213358,69
1794	504392,56	2213353,02



1795	504397	2213348,38
1796	504401,99	2213343,08
1797	504407,77	2213336,57
1798	504408,12	2213336,18
1799	504420,41	2213322,23
1800	504421,16	2213321,37
1801	504464,79	2213362,54
1802	504463,85	2213363,74
1803	504456,85	2213372,68
1804	504452,87	2213378,19
1805	504458,61	2213383,23
1806	504436,31	2213412,44
1807	504435,09	2213414,03
1808	504433,87	2213415,62
1809	504421,95	2213431,23
1810	504364,08	2213382,42
1811	504365	2213381,38
1812	504367,66	2213378,4
1813	504370,42	2213375,3
1814	504371,76	2213373,8
1815	504373,18	2213372,4
1816	504384,75	2213361,03
1793	504387,13	2213358,69
№ участка на чертеже межевания: :4432		
Кадастровый номер земельного участка: 59:32:0680001:4432		
Каталог координат характерных точек в системе координат: МСК-59, зона 2		
Площадь земельного участка 1540 м²		
Обозначение характерных точек границ	Координаты, м	
	X	Y
1817	505689,47	2212411,89
1818	505671,4	2212436,48
1819	505664,44	2212431,08
1820	505647,67	2212418,74
1821	505631,12	2212406,55
1822	505630,78	2212406,3
1823	505643,94	2212388,05
1824	505648,56	2212381,79
1825	505663	2212392,38
1826	505685,09	2212408,52
1817	505689,47	2212411,89
№ участка на чертеже межевания: :4458		
Кадастровый номер земельного участка: 59:32:0680001:4458		
Каталог координат характерных точек в системе координат: МСК-59, зона 2		



Площадь земельного участка 1866 м²		
Обозначение характерных точек границ	Координаты, м	
	X	Y
1827	505089,8	2213570,69
1828	505085,55	2213566,03
1829	505080,77	2213561,15
1830	505084,7	2213557,59
1831	505080,71	2213553,17
1832	505096,48	2213541,59
1833	505100,51	2213539
1834	505112,18	2213554,57
1835	505114,79	2213558,26
1836	505113,9	2213560,58
1837	505116,55	2213563,9
1838	505120,39	2213568,72
1839	505124,11	2213573,39
1840	505131,68	2213582,89
1841	505133,7	2213584,09
1842	505137,36	2213584,58
1843	505141,49	2213585,14
1844	505146,96	2213592,61
1845	505123,92	2213610,99
1846	505121,97	2213608,55
1847	505119,19	2213605,08
1848	505117	2213602,33
1849	505115,45	2213600,4
1850	505107,6	2213590,4
1827	505089,8	2213570,69
№ участка на чертеже межевания: :4578		
Кадастровый номер земельного участка: 59:32:0680001:4578		
Каталог координат характерных точек в системе координат: МСК-59, зона 2		
Площадь земельного участка 479 м²		
Обозначение характерных точек границ	Координаты, м	
	X	Y
1851	504975,29	2213847,59
1852	504982,44	2213857,52
1853	504982,36	2213859,25
1854	504984,74	2213864,91
1855	504978,22	2213868,84
1856	504974,53	2213871,07
1857	504966,53	2213869,21
1858	504965,86	2213868,74
1859	504960,14	2213859,33
1860	504956,09	2213852,67



1861	504968,36	2213842,73
1862	504973,38	2213845,72
1851	504975,29	2213847,59
№ участка на чертеже межевания: :4608		
Кадастровый номер земельного участка: 59:32:0680001:4608		
Каталог координат характерных точек в системе координат: МСК-59, зона 2		
Площадь земельного участка 1624 м²		
Обозначение характерных точек границ	Координаты, м	
	X	Y
1863	505699,58	2215152,72
1864	505711,43	2215143,64
1865	505717,58	2215138,92
1866	505725,67	2215132,71
1867	505732,31	2215127,64
1868	505749,83	2215149,57
180	505704,82	2215185,22
1869	505687,41	2215161,78
1870	505693,11	2215157,69
1863	505699,58	2215152,72
№ участка на чертеже межевания: :4630		
Кадастровый номер земельного участка: 59:32:0680001:4630		
Каталог координат характерных точек в системе координат: МСК-59, зона 2		
Площадь земельного участка 1301 м²		
Обозначение характерных точек границ	Координаты, м	
	X	Y
1871	504816,32	2213405,58
1872	504823,31	2213396,69
1873	504827,57	2213391,26
1874	504832,51	2213384,82
1875	504849,11	2213405,23
1876	504812,97	2213441,13
1877	504810,91	2213443,18
1878	504794,52	2213427,96
1879	504796,49	2213425,93
1871	504816,32	2213405,58
№ участка на чертеже межевания: :4645		
Кадастровый номер земельного участка: 59:32:0680001:4645		
Каталог координат характерных точек в системе координат: МСК-59, зона 2		
Площадь земельного участка 1166 м²		



Обозначение характерных точек границ	Координаты, м	
	X	Y
1880	505311,43	2214557,83
1881	505314,71	2214555,97
1882	505318,58	2214562,81
1883	505327,5	2214578,68
1884	505326,5	2214580,2
1885	505327,55	2214581,81
1886	505329,81	2214585,28
1887	505327,6	2214587,19
1888	505311,5	2214601,15
1889	505282,3	2214567,94
1890	505285,02	2214565,47
1891	505309,25	2214555,32
1892	505310,39	2214555,66
1880	505311,43	2214557,83
№ участка на чертеже межевания: :4646		
Кадастровый номер земельного участка: 59:32:0680001:4646		
Каталог координат характерных точек в системе координат: МСК-59, зона 2		
Площадь земельного участка 1012 м²		
Обозначение характерных точек границ	Координаты, м	
	X	Y
1893	504881,43	2213373,04
1894	504852,45	2213402,23
1895	504843,25	2213391,17
1896	504836,2	2213381,63
1897	504868,78	2213354,59
1893	504881,43	2213373,04
№ участка на чертеже межевания: :4652		
Кадастровый номер земельного участка: 59:32:0680001:4652		
Каталог координат характерных точек в системе координат: МСК-59, зона 2		
Площадь земельного участка 1038 м²		
Обозначение характерных точек границ	Координаты, м	
	X	Y
1898	505572,38	2214697,15
1899	505587,19	2214687,87
1900	505588,01	2214689,46
1901	505589,34	2214692,2
1902	505593,35	2214700,36
1903	505602,11	2214717,19
1904	505596,53	2214720,16



1905	505583,89	2214726,91
1906	505577,2	2214731,06
1907	505575,41	2214732,17
1908	505574,35	2214732,55
1909	505566,8	2214720,4
1910	505560,5	2214709,6
1911	505558,86	2214706,74
1898	505572,38	2214697,15
№ участка на чертеже межевания: :4653		
Кадастровый номер земельного участка: 59:32:0680001:4653		
Каталог координат характерных точек в системе координат: МСК-59, зона 2		
Площадь земельного участка 1157 м²		
Обозначение характерных точек границ	Координаты, м	
	X	Y
1903	505602,11	2214717,19
1902	505593,35	2214700,36
1901	505589,34	2214692,2
1900	505588,01	2214689,46
1899	505587,19	2214687,87
1912	505598,86	2214680,56
1913	505604,22	2214677,18
1914	505610,86	2214673,63
1915	505615,91	2214670,91
1916	505617,66	2214674,07
1917	505619,54	2214677,32
1918	505623,34	2214683,88
1919	505625,16	2214686,97
1920	505629,29	2214694,23
1921	505632,86	2214700,25
1922	505608,01	2214714,27
1903	505602,11	2214717,19
№ участка на чертеже межевания: :4707		
Кадастровый номер земельного участка: 59:32:0680001:4707		
Каталог координат характерных точек в системе координат: МСК-59, зона 2		
Площадь земельного участка 1071 м²		
Обозначение характерных точек границ	Координаты, м	
	X	Y
1923	504993,73	2214731,96
1924	504988,48	2214722,89
1925	505003,65	2214711,38
1926	505035,97	2214742,95
1927	505030,86	2214747,29





1928	505020,08	2214756,45
1929	505015,66	2214760,2
1930	505015,37	2214760,42
1923	504993,73	2214731,96
№ участка на чертеже межевания: :4758		
Кадастровый номер земельного участка: 59:32:0680001:4758		
Каталог координат характерных точек в системе координат: МСК-59, зона 2		
Площадь земельного участка 1414 м²		
Обозначение характерных точек границ	Координаты, м	
	X	Y
1657	505550,42	2215357,93
1931	505506,27	2215386,95
1932	505503,21	2215388,79
499	505489,03	2215367,87
498	505533,45	2215337,94
1657	505550,42	2215357,93
№ участка на чертеже межевания: :4774		
Кадастровый номер земельного участка: 59:32:0680001:4774		
Каталог координат характерных точек в системе координат: МСК-59, зона 2		
Площадь земельного участка 901 м²		
Обозначение характерных точек границ	Координаты, м	
	X	Y
1933	505542,4	2212623,87
1934	505555,45	2212606,73
1935	505557,34	2212607,74
1936	505591,15	2212636,6
1937	505591,59	2212636,96
1938	505583,58	2212650,23
1939	505579,95	2212648,17
1933	505542,4	2212623,87
№ участка на чертеже межевания: :4785		
Кадастровый номер земельного участка: 59:32:0680001:4785		
Каталог координат характерных точек в системе координат: МСК-59, зона 2		
Площадь земельного участка 1490 м²		
Обозначение характерных точек границ	Координаты, м	
	X	Y
1940	504486,29	2212077,04
1941	504494,22	2212087,97
1942	504509,62	2212110,6



1943	504483,23	2212129,19
1944	504482,17	2212130,78
1945	504471,76	2212137,79
1946	504464,52	2212094,55
1940	504486,29	2212077,04
№ участка на чертеже межевания: :4791		
Кадастровый номер земельного участка: 59:32:0680001:4791		
Каталог координат характерных точек в системе координат: МСК-59, зона 2		
Площадь земельного участка 722 м²		
Обозначение характерных точек границ	Координаты, м	
	X	Y
406	505592,57	2214647,05
405	505594,95	2214654,31
404	505595,82	2214656,96
1947	505601,61	2214670,64
1948	505579,32	2214683,72
1949	505565,48	2214660,7
1950	505572,2	2214657,27
1951	505576,68	2214655,04
1952	505581,12	2214652,83
406	505592,57	2214647,05
№ участка на чертеже межевания: :4899		
Кадастровый номер земельного участка: 59:32:0680001:4899		
Каталог координат характерных точек в системе координат: МСК-59, зона 2		
Площадь земельного участка 848 м²		
Обозначение характерных точек границ	Координаты, м	
	X	Y
1953	505639,89	2215408,1
1954	505653,78	2215427,93
1955	505633,03	2215442,42
1956	505613,53	2215415,07
1957	505628,45	2215405,12
1958	505634,78	2215400,9
1953	505639,89	2215408,1
№ участка на чертеже межевания: :7586		
Кадастровый номер земельного участка: 59:32:0680001:7586		
Каталог координат характерных точек в системе координат: МСК-59, зона 2		
Площадь земельного участка 363 м²		
	Координаты, м	

Обозначение характерных точек границ	X	Y
1959	504910,28	2213425,04
1960	504901,3	2213434,56
1961	504902,24	2213435,48
1962	504894,45	2213443,38
1963	504884,64	2213433,7
1964	504892,39	2213425,75
1965	504893,33	2213426,67
1966	504901,23	2213419,36
1967	504881,91	2213399,84
1968	504883,66	2213398,06
1959	504910,28	2213425,04
№ участка на чертеже межевания: :7587		
Кадастровый номер земельного участка: 59:32:0680001:7587		
Каталог координат характерных точек в системе координат: МСК-59, зона 2		
Площадь земельного участка 2738 м²		
Обозначение характерных точек границ	Координаты, м	
	X	Y
1969	504919,47	2213434,36
1970	504932,27	2213446,49
1971	504899,53	2213478,49
1972	504851,64	2213430,6
1967	504881,91	2213399,84
1966	504901,23	2213419,36
1965	504893,33	2213426,67
1964	504892,39	2213425,75
1963	504884,64	2213433,7
1962	504894,45	2213443,38
1961	504902,24	2213435,48
1960	504901,3	2213434,56
1959	504910,28	2213425,04
1969	504919,47	2213434,36
№ участка на чертеже межевания: :161		
Кадастровый номер земельного участка: 59:32:0690001:161		
Каталог координат характерных точек в системе координат: МСК-59, зона 2		
Площадь земельного участка 1238 м²		
Обозначение характерных точек границ	Координаты, м	
	X	Y
309	504642,03	2212379,38
310	504630,48	2212363,66
311	504614,16	2212375,25

312	504612,47	2212376,35
313	504580,42	2212399,2
314	504592,46	2212415,62
315	504592,66	2212415,89
316	504601,9	2212409,2
317	504613,22	2212400,66
318	504617,62	2212397,75
309	504642,03	2212379,38
319	504590,37	2212412,42
320	504590,96	2212412
321	504591,18	2212411,84
322	504591,77	2212412,65
323	504591,53	2212412,82
324	504590,96	2212413,23
319	504590,37	2212412,42
325	504581,83	2212401,02
326	504582,42	2212400,6
327	504582,64	2212400,44
328	504583,23	2212401,25
329	504582,99	2212401,42
330	504582,42	2212401,83
325	504581,83	2212401,02
331	504587,52	2212408,67
332	504588,11	2212408,25
333	504588,33	2212408,09
334	504588,92	2212408,9
335	504588,68	2212409,07
336	504588,11	2212409,48
331	504587,52	2212408,67
337	504584,7	2212404,88
338	504585,29	2212404,46
339	504585,51	2212404,3
340	504586,1	2212405,11
341	504585,86	2212405,28
342	504585,29	2212405,69
337	504584,7	2212404,88
№ участка на чертеже межевания: :65		
Кадастровый номер земельного участка: 59:32:0740001:65		
Каталог координат характерных точек в системе координат: МСК-59, зона 2		
Площадь земельного участка 1136 м²		
Координаты, м		



Обозначение характерных точек границ	X	Y
165	504816,7	2212896,97
166	504835,41	2212922,38
167	504806,69	2212944
168	504787,91	2212918,48
165	504816,7	2212896,97

№ участка на чертеже межевания: :ЗУ24		
Кадастровый номер земельного участка: 59:32:0000000:ЗУ24		
Каталог координат характерных точек в системе координат: МСК-59, зона 2		
Площадь земельного участка 4605 м²		
Обозначение характерных точек границ	Координаты, м	
	X	Y
5	506701,43	2213400,36
6	506690,32	2213387,02
7	506692,46	2213385,45
8	506692,79	2213385,75
9	506703,86	2213398,61
10	506705,78	2213400,83
11	506690,93	2213414,91
12	506694,7	2213419,58
13	506692,26	2213422,24
14	506677,82	2213438,03
15	506680	2213442,49
16	506654,57	2213455,2
17	506642,79	2213456,93
18	506632,49	2213460,37
19	506600,14	2213483,19
20	506584,44	2213494,26
21	506557,25	2213517,3
22	506528,62	2213541,56
23	506519,7	2213551,82
24	506491,77	2213583,92
25	506488,99	2213599,15
26	506488,56	2213618,45
27	506459,13	2213608,91
28	506471,35	2213592,66
29	506486,52	2213575,48
30	506478,23	2213568,16
31	506495,13	2213550,34
32	506514,17	2213535,15
33	506532,17	2213518,37
34	506535,23	2213520,46
35	506552,62	2213505,54
36	506569,32	2213489,33

37	506590,19	2213473,85
38	506591,18	2213474,82
39	506610,12	2213461,47
40	506636,86	2213441,08
41	506643,1	2213445,98
42	506644,64	2213444,1
43	506650,06	2213438,22
44	506653,54	2213442,16
45	506669,23	2213429,65
46	506684,87	2213412,27
5	506701,43	2213400,36
№ участка на чертеже межевания: :3У25		
Кадастровый номер земельного участка: 59:32:0000000:3У25		
Каталог координат характерных точек в системе координат: МСК-59, зона 2		
Площадь земельного участка 13710 м²		
Обозначение характерных точек границ	Координаты, м	
	X	Y
47	505984,32	2213192,6
48	505988,37	2213194,66
49	505991,78	2213196,83
50	505996,23	2213199,82
51	506010,12	2213209,34
52	506024,31	2213215,9
53	506039,19	2213230,93
54	506049,09	2213241,52
55	506046,81	2213243,67
56	506051,74	2213248,91
57	506067,51	2213265,68
58	506068,22	2213266,77
59	506070,93	2213269,64
60	506071,77	2213272,3
61	506073,93	2213277,36
62	506074,84	2213280,1
63	506074,95	2213283,12
64	506085,64	2213294,2
65	506103,04	2213311,1
66	506119,92	2213327,48
67	506120,73	2213328,38
68	506122,19	2213326,99
69	506143,85	2213349,9
70	506144,04	2213352,92
71	506147,03	2213357,81
72	506187,87	2213395,33
73	506192,74	2213398,34
74	506218,11	2213421,23

75	506239,58	2213440,14
76	506244,99	2213445,36
77	506249,28	2213441,15
78	506267,45	2213456,17
79	506292,67	2213478,05
80	506329,49	2213512,44
81	506333,29	2213514,89
82	506355,96	2213536,26
83	506365,51	2213543,62
84	506386,06	2213561,93
85	506384,86	2213563,35
86	506396,97	2213573,61
87	506404,93	2213580,47
88	506413,45	2213588,06
89	506459,42	2213617,83
90	506472,65	2213628,06
91	506484,58	2213639,78
92	506502,8	2213656,02
93	506509,47	2213648,7
94	506495,37	2213628,3
95	506491,25	2213622,34
26	506488,56	2213618,45
27	506459,13	2213608,91
96	506447,54	2213602,68
97	506424,59	2213585,53
98	506394,23	2213558,43
99	506394,45	2213558,21
100	506387,46	2213551,36
101	506371,36	2213536,17
102	506354,3	2213519,74
103	506350,52	2213514,74
104	506348,65	2213514,18
105	506330,69	2213497,78
106	506316,44	2213484,82
107	506309,46	2213478,49
108	506308,1	2213479,75
109	506292,65	2213466,24
110	506292,26	2213465,89
111	506271	2213447,76
112	506264,42	2213442,46
113	506248,57	2213428,94
114	506229,19	2213412,5
115	506223,05	2213408,38
116	506203,71	2213390,97
117	506184,46	2213373,57
118	506177,44	2213368,14
119	506172,98	2213364,53
120	506161,03	2213354,86

121	506160,81	2213354,66
122	506142,29	2213336,19
123	506138,9	2213332,83
124	506123,42	2213315,98
125	506115,17	2213306,6
126	506106,05	2213295,83
127	506107,63	2213294,27
128	506102,44	2213288,66
129	506086,79	2213268,15
130	506073,38	2213252,27
131	506072,77	2213251,55
132	506074,37	2213250,34
133	506073,26	2213249,2
134	506068,73	2213244,84
135	506051,22	2213227,24
136	506033,86	2213210,26
137	506025,76	2213204,57
138	506007,72	2213193,28
139	505998,07	2213187,74
140	505995,55	2213186,19
141	505981,48	2213177,81
1	505956,62	2213173,89
2	505908,98	2213173,31
3	505908,98	2213170,28
4	505934,26	2213153,25
142	505953,45	2213137,18
143	505965,59	2213125,56
144	505970,53	2213122,15
145	505990,02	2213109,83
146	506006,51	2213095,68
147	506003,06	2213091,25
148	505981,78	2213106,36
149	505966,25	2213119,09
150	505951,45	2213132,51
151	505934,98	2213144,26
152	505918,29	2213157,08
153	505915,93	2213154,02
154	505914,99	2213155,88
155	505910,93	2213158,65
156	505904,17	2213163,27
157	505893,19	2213170,76
158	505883,57	2213171,45
159	505840,42	2213174,46
160	505830,35	2213175,35
161	505822,47	2213181,47
162	505806,53	2213176,92
163	505792,12	2213160,63
164	505772,33	2213138,77



165	505760,15	2213124,55
166	505745,4	2213111,78
167	505735,98	2213106,86
168	505713,34	2213093,07
169	505688,04	2213068,71
170	505664,37	2213088,04
171	505686,45	2213097,69
172	505714,09	2213109,77
173	505717,78	2213111,38
174	505734,28	2213116,99
175	505746,98	2213124,91
176	505761,73	2213141,23
177	505764,44	2213144,23
178	505772,24	2213152,72
179	505790,94	2213175,81
180	505795,54	2213189,33
181	505799,5	2213193,73
182	505800,58	2213192,59
183	505803,39	2213195,19
184	505802,14	2213196,52
185	505811,19	2213207,85
186	505815,65	2213213,99
187	505831,88	2213232,4
188	505838,69	2213227,74
189	505830,82	2213217,38
190	505821,18	2213203,96
191	505819,52	2213199,2
192	505824,27	2213194,16
193	505824,9	2213193,67
194	505831,74	2213190,99
195	505835,25	2213189,08
196	505843,47	2213186,36
197	505848,46	2213185,47
198	505854,06	2213184,28
199	505855,78	2213183,97
200	505877,95	2213182,16
201	505898,1	2213181,71
202	505905,64	2213181,98
203	505926,24	2213182,7
204	505939,01	2213183,15
205	505940,74	2213183,21
206	505968,97	2213185,87
207	505973,54	2213188,25
208	505979,25	2213190,3
47	505984,32	2213192,6
209	505708,22	2213098,94
210	505709,21	2213096,1



211	505713,92	2213097,73
212	505712,93	2213100,57
209	505708,22	2213098,94
№ участка на чертеже межевания: :ЗУ27		
Кадастровый номер земельного участка: 59:32:0000000:ЗУ27		
Каталог координат характерных точек в системе координат: МСК-59, зона 2		
Площадь земельного участка 8640 м²		
Обозначение характерных точек границ	Координаты, м	
	X	Y
219	506286,82	2212915,26
220	506294,09	2212924,47
221	506264	2212939,6
222	506256,62	2212943,31
223	506236,5	2212959,42
224	506235,05	2212962,53
225	506233,84	2212972,57
226	506256,14	2212993,94
227	506287,59	2213024,62
228	506300,5	2213037,62
229	506305,44	2213041,05
230	506330,85	2213058,7
231	506334,99	2213061,57
232	506356,34	2213075,65
233	506388,2	2213096,65
234	506425,04	2213130,06
235	506447,29	2213113,65
236	506450,48	2213117,6
237	506454,26	2213122,28
238	506432,98	2213137,74
239	506458,64	2213161,08
240	506493,4	2213192,72
241	506504,62	2213184,57
242	506506,51	2213186,91
243	506579,74	2213277,45
244	506586,54	2213285,85
245	506613,26	2213309,07
246	506666,88	2213355,67
7	506692,46	2213385,45
247	506676,84	2213368,57
248	506651,16	2213345,05
249	506651,65	2213344,45
250	506633,77	2213327,71
251	506631,41	2213330,18
252	506624,37	2213323,53
253	506608,56	2213307,16

254	506601,62	2213301,29
255	506590,33	2213291,21
256	506584,31	2213285,74
257	506565,92	2213269,9
258	506566,84	2213268,73
259	506552,5	2213256,56
260	506546,25	2213257,35
261	506545,74	2213256,94
262	506548,75	2213253,92
263	506545,95	2213251,13
264	506542,61	2213254,46
265	506541,74	2213253,77
266	506540,09	2213255,61
267	506535,23	2213251,25
268	506533,16	2213242,13
269	506533	2213241,43
270	506524,78	2213232,79
271	506506,26	2213215,87
272	506504,94	2213217,19
273	506499,85	2213212,14
274	506483,27	2213197,32
275	506467,59	2213183,29
276	506465,51	2213185,26
277	506459,55	2213179,35
278	506441,39	2213161,31
279	506442,82	2213159,88
280	506428,96	2213147,93
281	506422,32	2213141,89
282	506414,81	2213135,89
283	506397,25	2213121,79
284	506398,49	2213120,45
285	506380,54	2213104,01
286	506376,61	2213108,36
287	506365,57	2213097,73
288	506355,48	2213089,61
289	506338,78	2213076,84
290	506333,94	2213073,13
291	506323,59	2213064,38
292	506314,07	2213056,34
293	506313,17	2213057,15
294	506309,32	2213060,62
295	506297,13	2213048,18
296	506290,93	2213048,38
297	506286,97	2213043,38
298	506268,25	2213024,95
299	506270,72	2213021,63
300	506267,6	2213019,21
301	506265,16	2213022,29

302	506266,93	2213023,65
303	506262,43	2213027,83
304	506244,55	2213009,36
305	506241,06	2213012,46
306	506234,58	2213005,83
307	506216,65	2212988,72
308	506219,17	2212986,1
309	506221,67	2212983,5
310	506203,11	2212967,71
311	506196,07	2212960,82
312	506219,24	2212946,38
313	506221,5	2212945,34
314	506252,59	2212930,97
315	506265,53	2212924,93
316	506267,48	2212924,05
317	506273,28	2212921,41
219	506286,82	2212915,26
№ участка на чертеже межевания: :3У28		
Кадастровый номер земельного участка: 59:32:0000000:3У28		
Каталог координат характерных точек в системе координат: МСК-59, зона 2		
Площадь земельного участка 2391 м²		
Обозначение характерных точек границ	Координаты, м	
	X	Y
318	505872,06	2213489,15
319	505869,88	2213483,55
320	505874,71	2213481,29
321	505882,41	2213477,69
322	505884,21	2213482,06
323	505888,05	2213490,88
324	505889,78	2213490
325	505890,02	2213490,3
326	505911,86	2213525,77
327	505936,61	2213508,46
328	505952,99	2213493,57
329	505964,81	2213476,48
330	505967,41	2213472,7
331	505975,68	2213459,15
332	505977,15	2213457,07
333	505978,16	2213454,11
334	505987,53	2213438,19
335	505992,6	2213430,8
336	505996,11	2213426,7
337	506004,25	2213418,52
338	506015,29	2213407,19
339	506014,9	2213406,58

340	506015,75	2213405,82
341	506029,4	2213391,14
342	506032,88	2213387,26
343	506046,77	2213366,58
344	506047,57	2213364,98
345	506049,33	2213361,84
346	506052,49	2213353,55
347	506055,08	2213347,62
348	506059,53	2213336,95
349	506059,52	2213334,42
350	506060,44	2213330,96
351	506062,52	2213324,09
352	506070,6	2213297,47
63	506074,95	2213283,12
64	506085,64	2213294,2
353	506073,89	2213304,47
354	506067,88	2213331,1
355	506067,77	2213331,48
356	506058,27	2213357,6
357	506049,37	2213373,16
358	506038,4	2213390,18
359	506028,74	2213402,51
360	506006,17	2213424,11
361	505994,11	2213437,33
362	505993,69	2213438,13
363	505991,99	2213440,23
364	505984,52	2213452,65
365	505975,16	2213469,31
366	505965,53	2213482,16
367	505956,58	2213494,89
368	505956,28	2213495,33
369	505946,14	2213505,63
370	505936,6	2213514,43
371	505926,71	2213521,09
372	505926	2213526,5
373	505913,61	2213535,5
374	505904,4	2213532,16
375	505901,32	2213526,88
376	505881,94	2213493,67
377	505875,04	2213496,81
318	505872,06	2213489,15
№ участка на чертеже межевания: :ЗУ40		
Кадастровый номер земельного участка: 59:32:0000000:ЗУ40		
Каталог координат характерных точек в системе координат: МСК-59, зона 2		
Площадь земельного участка 1222 м²		

Обозначение характерных точек границ	Координаты, м	
	X	Y
466	504504,51	2212062
467	504522,59	2212097,13
468	504538,66	2212132,51
469	504552,52	2212154,52
470	504557,5	2212162,02
471	504564,31	2212172,22
472	504575,35	2212188,43
473	504582,88	2212198,03
474	504582,37	2212198,4
475	504591,61	2212210,52
476	504600,5	2212221,84
477	504601,19	2212223,03
478	504589,94	2212230,02
479	504587,84	2212229,64
480	504586,6	2212219,9
481	504584,11	2212210,73
482	504562,92	2212174,09
483	504536,23	2212132,77
484	504504,9	2212091,42
485	504493,07	2212071,44
486	504493,41	2212071,16
466	504504,51	2212062
№ участка на чертеже межевания: :3У42		
Кадастровый номер земельного участка: 59:32:0000000:3У42		
Каталог координат характерных точек в системе координат: МСК-59, зона 2		
Площадь земельного участка 1526 м <sup>2</sup>		
Обозначение характерных точек границ	Координаты, м	
	X	Y
535	505911,25	2212503,38
536	505892,43	2212528,09
537	505876,15	2212550,81
538	505857,45	2212573,74
539	505838,12	2212597,34
540	505832,54	2212604,08
541	505819,61	2212618,37
542	505800,48	2212642,13
543	505783,41	2212662,49
544	505781,41	2212664,22
545	505762,64	2212685,28
546	505745,79	2212702,69
547	505729,6	2212716,9
548	505725,07	2212713,49



549	505749,2	2212690,79
550	505772,83	2212668,42
551	505793,58	2212641,91
552	505813,79	2212618,35
553	505830,92	2212598,3
554	505853,09	2212570,44
555	505870,4	2212548,08
556	505887,61	2212524,64
557	505891,71	2212518,98
558	505905,29	2212499,27
559	505905,5	2212499
560	505911,11	2212503,27
535	505911,25	2212503,38
№ участка на чертеже межевания: :ЗУ44		
Кадастровый номер земельного участка: 59:32:0000000:ЗУ44		
Каталог координат характерных точек в системе координат: МСК-59, зона 2		
Площадь земельного участка 1311 м²		
Обозначение характерных точек границ	Координаты, м	
	X	Y
588	505784,84	2212482,69
589	505776,65	2212491,75
590	505765,39	2212505,16
591	505765,02	2212505,61
592	505764,79	2212505,43
593	505761,51	2212509,84
594	505761,76	2212510,04
595	505747,28	2212528,76
596	505728,18	2212552,67
597	505710,49	2212575,13
598	505693,06	2212599,06
599	505692,02	2212598,24
600	505688,97	2212595,89
601	505705,58	2212572,13
602	505723,39	2212547,64
603	505742,23	2212524,41
604	505760,55	2212501,66
605	505778,84	2212479,33
606	505783,09	2212474,43
607	505797,27	2212456,95
608	505797,46	2212456,72
609	505817,51	2212435,39
610	505819,4	2212433,36
611	505822,9	2212436
612	505804,87	2212459,54
588	505784,84	2212482,69

№ участка на чертеже межевания: :3У46		
Кадастровый номер земельного участка: 59:32:0000000:3У46		
Каталог координат характерных точек в системе координат: МСК-59, зона 2		
Площадь земельного участка 1637 м <sup>2</sup>		
Обозначение характерных точек границ	Координаты, м	
	X	Y
618	505579,23	2212669,8
619	505575,74	2212679,01
620	505575,63	2212679,18
621	505564,02	2212696,97
622	505549,5	2212718,82
623	505546,53	2212726,61
624	505542,83	2212733,82
625	505528,52	2212761,73
626	505521,18	2212758,7
627	505479,58	2212788,4
628	505473,4	2212779,74
629	505479,73	2212775,69
630	505492,22	2212765,01
631	505500,05	2212758,85
632	505504,09	2212755,69
633	505507,95	2212752,79
634	505524,97	2212736,74
635	505535,59	2212722,76
636	505542,7	2212715,9
637	505555,21	2212699,07
638	505565,54	2212683
639	505569,02	2212674,5
640	505571,77	2212668,75
618	505579,23	2212669,8
№ участка на чертеже межевания: :3У69		
Кадастровый номер земельного участка: 59:32:0000000:3У69		
Каталог координат характерных точек в системе координат: МСК-59, зона 2		
Площадь земельного участка 436 м <sup>2</sup>		
Обозначение характерных точек границ	Координаты, м	
	X	Y
884	504719,32	2212372,66
885	504727	2212378,95
886	504718,66	2212384,69
887	504717,43	2212385,58
888	504707,6	2212392,47
889	504686,96	2212406,52



890	504680,97	2212400,36
884	504719,32	2212372,66
№ участка на чертеже межевания: :ЗУ209		
Кадастровый номер земельного участка: 59:32:0000000:ЗУ209		
Каталог координат характерных точек в системе координат: МСК-59, зона 2		
Площадь земельного участка 6073 м²		
Обозначение характерных точек границ	Координаты, м	
	X	Y
2644	504254,93	2213322,76
2645	504274,97	2213311,14
2646	504280,6	2213304,26
2647	504295,05	2213278,96
2648	504297,07	2213281,02
2649	504309,59	2213267,59
2650	504317,42	2213259,35
2651	504319,11	2213257,57
2652	504320,19	2213256,42
2653	504321,93	2213254,58
2654	504325,08	2213251,24
2655	504325,2	2213250,71
2656	504326,01	2213246,9
2657	504326,06	2213246,32
2658	504325,72	2213244,34
2659	504333,29	2213242,24
2660	504339,37	2213248,24
2661	504358,78	2213265,71
2662	504356,7	2213267,99
2663	504347,13	2213278,97
2664	504342,43	2213273,84
2665	504333,21	2213264,65
2666	504331,17	2213266,28
2667	504328,04	2213268,83
2668	504317,48	2213282,77
2669	504311,65	2213288,13
2670	504302,15	2213296,55
2671	504293,41	2213305,01
2672	504290,24	2213308,38
2673	504290,24	2213318,57
2674	504327,18	2213351,14
2675	504337,69	2213360,05
2676	504364,08	2213382,42
2677	504421,95	2213431,23
2678	504411	2213445,57
2679	504323,9	2213372,9
2680	504319	2213369,6

2681	504281	2213332,7
2682	504278,6	2213330,4
2683	504259,6	2213347,7
2684	504257,4	2213349,7
2685	504238,18	2213353,94
2686	504227,43	2213326,32
2687	504239,97	2213330,24
2644	504254,93	2213322,76
№ участка на чертеже межевания: :ЗУ211		
Кадастровый номер земельного участка: 59:32:0000000:ЗУ211		
Каталог координат характерных точек в системе координат: МСК-59, зона 2		
Площадь земельного участка 2980 м²		
Обозначение характерных точек границ	Координаты, м	
	X	Y
2733	504845,25	2213519,07
2734	504835,55	2213509,66
2735	504805,89	2213549,04
2509	504788,72	2213571,16
2510	504781,31	2213581,69
2736	504759,22	2213611,46
2737	504742,57	2213633,88
2738	504725,88	2213656,35
2689	504707,34	2213681,97
2690	504701,48	2213689,8
2739	504677,6	2213723,5
2740	504657,66	2213747,56
2741	504634,18	2213773,09
2742	504634,14	2213773,3
2743	504648,65	2213777,79
2744	504662,53	2213757,95
2745	504675,14	2213739,93
2746	504687,76	2213721,9
2747	504700,37	2213703,88
2748	504712,12	2213687,08
2749	504713,7	2213684,82
2750	504713,89	2213684,55
2751	504721,58	2213673,56
2752	504728,65	2213666,65
2753	504741,01	2213648,61
2754	504742,25	2213646,92
2755	504753,32	2213631,59
2756	504768,08	2213611,88
2757	504769,48	2213609,81
2758	504770,03	2213610,17
2759	504772,81	2213607,13

2760	504772,5	2213606,38
2761	504790,99	2213584,48
2762	504797,91	2213575,64
2763	504808,21	2213562,47
2764	504809,56	2213560,77
2765	504815,81	2213554,05
2766	504818,88	2213550,74
2767	504819,97	2213549,43
2768	504830,22	2213537,12
2733	504845,25	2213519,07
2769	504779,63	2213584,05
2770	504780,25	2213583,25
2771	504781,05	2213583,87
2772	504780,43	2213584,66
2769	504779,63	2213584,05
№ участка на чертеже межевания: :ЗУ293		
Кадастровый номер земельного участка: 59:32:0000000:ЗУ293		
Каталог координат характерных точек в системе координат: МСК-59, зона 2		
Площадь земельного участка 17106 м²		
Обозначение характерных точек границ	Координаты, м	
	X	Y
3381	503601,91	2212070,09
3382	503607,75	2212066,35
3383	503609,76	2212065,05
3384	503642,92	2212100,36
3385	503682,1	2212147,12
3386	503763,87	2212244,71
3387	503846,27	2212343,04
3388	503924,34	2212436,22
3389	503928,95	2212441,72
3390	504011,47	2212540,2
3391	504023,5	2212551,34
3392	504088,77	2212651,85
2791	504096,11	2212664,9
3393	504091,78	2212668,01
3202	504077,27	2212676,1
3394	504013,15	2212576,45
3395	503994,61	2212554,33
3396	503912,09	2212455,85
3397	503907,48	2212450,35
3398	503829,41	2212357,17
3399	503747,01	2212258,84
3400	503665,24	2212161,25
3401	503626,45	2212114,96



3402	503590,79	2212076,95
3381	503601,91	2212070,09
№ участка на чертеже межевания: :ЗУ296		
Кадастровый номер земельного участка: 59:32:0000000:ЗУ296		
Каталог координат характерных точек в системе координат: МСК-59, зона 2		
Площадь земельного участка 15 м²		
Обозначение характерных точек границ	Координаты, м	
	X	Y
Контур 1		
2592	504222	2213119,71
2591	504223,52	2213121,49
2590	504221,74	2213123,02
2593	504220,21	2213121,23
2592	504222	2213119,71
Контур 2		
3403	504195,43	2213145,9
3404	504196,96	2213147,68
3405	504195,17	2213149,21
3406	504193,65	2213147,42
3403	504195,43	2213145,9
Контур 3		
3407	504173,19	2213167,67
3408	504174,71	2213169,45
3409	504174,07	2213170
3410	504173,49	2213169,74
3411	504171,29	2213169,52
3407	504173,19	2213167,67
№ участка на чертеже межевания: :ЗУ299		
Кадастровый номер земельного участка: 59:32:0000000:ЗУ299		
Каталог координат характерных точек в системе координат: МСК-59, зона 2		
Площадь земельного участка 718 м²		
Обозначение характерных точек границ	Координаты, м	
	X	Y
3432	504885,49	2213723,98
3433	504884	2213728,51
3434	504884,62	2213732,82
3435	504884,99	2213735,39
3436	504882,27	2213746,12
3437	504884,62	2213748,78
3438	504884,85	2213756,68
3439	504882,63	2213760,1
3440	504881,94	2213761,16

3441	504881,94	2213768,9
3442	504882,44	2213771,71
3443	504882,78	2213784,43
3444	504881,23	2213789,88
3445	504881,54	2213796,36
3446	504881,75	2213801,3
3447	504882,44	2213802,81
3448	504882,46	2213807,82
3449	504873,58	2213771,88
3450	504869,66	2213724,95
3432	504885,49	2213723,98
№ участка на чертеже межевания: :ЗУ428		
Кадастровый номер земельного участка: 59:32:0000000:ЗУ428		
Каталог координат характерных точек в системе координат: МСК-59, зона 2		
Площадь земельного участка 10655 м²		
Обозначение характерных точек границ	Координаты, м	
	X	Y
5063	505803,41	2214444,52
5064	505772,71	2214490,32
5065	505773,22	2214489,85
5066	505779,23	2214484,85
5067	505782,91	2214482,73
5068	505790,9	2214478,73
5069	505798,03	2214474,73
5070	505806,25	2214469,84
5071	505813,03	2214464,72
5072	505818,14	2214459,6
5073	505824,16	2214451,6
5074	505830,16	2214444,59
5075	505837,16	2214437,59
5076	505843,16	2214431,59
5077	505846,28	2214428,79
5078	505852,28	2214423,79
5079	505855,84	2214421,67
5080	505862,84	2214417,67
5081	505869,85	2214413,67
5082	505877,86	2214410,79
5083	505881,86	2214409,46
5084	505892,87	2214407,46
5085	505900,76	2214405,67
5086	505908,55	2214402,9
5087	505915,22	2214398,78
5088	505926,23	2214391,78
5089	505936,24	2214384,89
5090	505945,24	2214377,86

5091	505951,24	2214372,88
5092	505954,91	2214370,74
5093	505961,92	2214366,76
5094	505968,92	2214363,76
5095	505972,82	2214362,41
5096	505979,83	2214361,41
5097	505984,06	2214360,97
5098	505988,17	2214361,41
5099	505995,17	2214362,41
5100	506003,17	2214364,41
5101	506004,47	2214364,74
5102	506004,49	2214364,74
5103	506014,91	2214349,33
5104	506013,97	2214347,17
5105	506013,07	2214343,07
5106	506012,62	2214338,16
5107	506011,73	2214337,07
5108	506008,3	2214334,16
5109	506005,18	2214331,39
5110	506002,73	2214328,04
5111	506001,73	2214326,04
5112	505999,96	2214322,16
5113	505999,06	2214318,06
5114	505999,06	2214313,92
5115	505999,96	2214309,82
5116	506002,96	2214299,82
5117	506004,73	2214296,03
5118	506007,19	2214292,58
5119	506010,19	2214288,58
5120	506013,29	2214285,81
5121	506016,85	2214283,69
5122	506020,85	2214282,46
5123	506023,09	2214282,02
5124	506020,96	2214276,13
5125	506018,53	2214269,45
5126	506014,75	2214265,13
5127	506007,29	2214260,24
5128	506005,18	2214258,87
5129	506005,15	2214258,87
5130	505999,99	2214265,85
5131	505990,96	2214271,69
5132	505976,24	2214275,78
5053	505964,92	2214276,34
5054	505975,37	2214292,37
5055	505984,67	2214340,45
5056	505944,79	2214372,9
5057	505935,4	2214374,23
5058	505930,84	2214367,09

5059	505926,08	2214356,45
5060	505916,39	2214351,26
5061	505899,65	2214351,99
5062	505856,23	2214353,52
4837	505840,49	2214350,17
4836	505832,03	2214378,21
5133	505817,72	2214423,15
5134	505807,89	2214437,82
5135	505807,76	2214438,02
5136	505809,73	2214439,13
5137	505814,17	2214441,47
5138	505810,75	2214448,61
5139	505803,83	2214444,73
5063	505803,41	2214444,52
5140	505807,71	2214467,27
5141	505808,16	2214466,3
5142	505809,09	2214466,72
5143	505808,64	2214467,7
5140	505807,71	2214467,27
5144	505840,83	2214361
5145	505840,07	2214361,75
5146	505839,35	2214361,03
5147	505840,11	2214360,27
5144	505840,83	2214361
5148	505825,69	2214429,02
5149	505826,14	2214428,04
5150	505827,07	2214428,47
5151	505826,62	2214429,44
5148	505825,69	2214429,02
5152	505834,4	2214385,75
5153	505834,6	2214384,69
5154	505835,6	2214384,88
5155	505835,41	2214385,93
5152	505834,4	2214385,75
№ участка на чертеже межевания: :ЗУ429		
Кадастровый номер земельного участка: 59:32:0000000:ЗУ429		
Каталог координат характерных точек в системе координат: МСК-59, зона 2		
Площадь земельного участка 11178 м²		
Обозначение характерных точек границ	Координаты, м	
	X	Y
5156	505947,03	2214066,67

5157	505913,62	2214053,37
5158	505902,09	2214051,58
5159	505904,93	2214059,19
5160	505910,97	2214060,53
5161	505912,8	2214087,77
5162	505912,47	2214091,38
5163	505912,88	2214129,47
5164	505929,13	2214133,45
5165	505933,12	2214134,68
5166	505936,79	2214136,8
5167	505952,92	2214150,6
5168	505955,36	2214154,02
5169	505965,23	2214172,35
5170	505969	2214180,13
5171	505969,15	2214180,29
5172	505977,38	2214189,36
5173	505992,19	2214202,2
5174	505995,59	2214204,49
5175	506002,61	2214209,21
5176	506018,51	2214223,29
5177	506035,75	2214225,87
5178	506050,76	2214234,88
5179	506056,33	2214241
5180	506063,9	2214262,1
5181	506071,52	2214248,26
5182	506041,87	2214176,57
5183	506030,6	2214156,4
5184	505987,32	2214111,14
5156	505947,03	2214066,67
5021	506001,13	2214208,12
5022	506000,29	2214207,46
5023	506000,92	2214206,65
5024	506001,76	2214207,31
5021	506001,13	2214208,12
5037	505973,99	2214177,08
5038	505973,15	2214176,42
5039	505973,78	2214175,62
5040	505974,62	2214176,28
5037	505973,99	2214177,08
5041	506006,39	2214205,17
5042	506005,55	2214204,51
5043	506006,18	2214203,71
5044	506007,02	2214204,37
5041	506006,39	2214205,17
№ участка на чертеже межевания: :ЗУ430		



Кадастровый номер земельного участка: 59:32:0000000:3У430		
Каталог координат характерных точек в системе координат: МСК-59, зона 2		
Площадь земельного участка 1675 м <sup>2</sup>		
Обозначение характерных точек границ	Координаты, м	
	X	Y
5185	505791,13	2214570,45
5186	505797,68	2214572,36
5187	505795,24	2214568,45
5188	505790,12	2214563,33
5189	505784,12	2214555,35
5190	505776,11	2214547,32
5191	505771,12	2214541,32
5192	505768,66	2214537,99
5193	505764,67	2214529,99
5194	505762,99	2214526,2
5195	505762,1	2214522,1
5196	505762,1	2214515,07
5197	505762,1	2214510,86
5198	505762,99	2214506,86
5199	505766,17	2214500,05
5200	505754,34	2214517,69
5201	505744,24	2214526,25
5202	505737,57	2214531,9
5203	505736,95	2214534,1
5204	505726,3	2214538,7
5205	505717,5	2214540,15
5206	505708,5	2214545,15
5207	505706,82	2214547,36
5208	505707,85	2214546,79
5209	505711,84	2214545,44
5210	505715,96	2214545
5211	505721,96	2214545
5212	505726,19	2214545,44
5213	505738,21	2214548,44
5214	505742,09	2214549,79
5215	505745,77	2214551,79
5216	505752,6	2214555,56
5217	505753,66	2214555,68
5218	505753,55	2214556,69
5219	505755,76	2214557,77
5220	505764,77	2214563,8
5221	505769,33	2214567,68
5222	505772,11	2214568,45
5223	505778,45	2214569,24
5224	505787,02	2214570,01

5185	505791,13	2214570,45
5225	505757,06	2214521,05
5226	505757,77	2214520,24
5227	505758,53	2214520,91
5228	505757,83	2214521,72
5225	505757,06	2214521,05
№ участка на чертеже межевания: :ЗУ431		
Кадастровый номер земельного участка: 59:32:0000000:ЗУ431		
Каталог координат характерных точек в системе координат: МСК-59, зона 2		
Площадь земельного участка 23 м <sup>2</sup>		
Обозначение характерных точек границ	Координаты, м	
	X	Y
5229	505749,67	2214596,56
5230	505748,71	2214601,57
5231	505744,29	2214600,7
5232	505745,26	2214595,7
5229	505749,67	2214596,56
№ участка на чертеже межевания: :ЗУ12		
Кадастровый номер земельного участка: 59:32:0680001:ЗУ12		
Каталог координат характерных точек в системе координат: МСК-59, зона 2		
Площадь земельного участка 523 м <sup>2</sup>		
Обозначение характерных точек границ	Координаты, м	
	X	Y
1	505956,62	2213173,89
2	505908,98	2213173,31
3	505908,98	2213170,28
4	505934,26	2213153,25
1	505956,62	2213173,89
№ участка на чертеже межевания: :ЗУ26		
Кадастровый номер земельного участка: 59:32:0680001:ЗУ26		
Каталог координат характерных точек в системе координат: МСК-59, зона 2		
Площадь земельного участка 445 м <sup>2</sup>		
Обозначение характерных точек границ	Координаты, м	
	X	Y
213	506122,01	2213011,26
214	506129,99	2213006,38
215	506133,49	2213004,23



216	506160,18	2212987,25
217	506163,28	2212991,19
218	506130,76	2213023,3
213	506122,01	2213011,26
№ участка на чертеже межевания: :ЗУ29		
Кадастровый номер земельного участка: 59:32:0680001:ЗУ29		
Каталог координат характерных точек в системе координат: МСК-59, зона 2		
Площадь земельного участка 1676 м²		
Обозначение характерных точек границ	Координаты, м	
	X	Y
297	506286,97	2213043,38
296	506290,93	2213048,38
378	506258,97	2213074,79
379	506227,86	2213101,64
380	506217,48	2213110,61
381	506196,24	2213128,91
382	506168,16	2213156,07
383	506139,87	2213183,18
384	506113,12	2213210,7
385	506089,98	2213232,84
386	506083,99	2213239,01
133	506073,26	2213249,2
134	506068,73	2213244,84
387	506074,48	2213240,04
388	506087,88	2213227,3
389	506105,53	2213209,97
390	506134,12	2213181,27
391	506163,15	2213152,65
392	506191,52	2213125,51
393	506222,3	2213099,47
394	506251,82	2213073,87
297	506286,97	2213043,38
№ участка на чертеже межевания: :ЗУ30		
Кадастровый номер земельного участка: 59:32:0680001:ЗУ30		
Каталог координат характерных точек в системе координат: МСК-59, зона 2		
Площадь земельного участка 423 м²		
Обозначение характерных точек границ	Координаты, м	
	X	Y
Контур 1		
395	505897,75	2213332,99
396	505899,02	2213332,84
397	505900,94	2213330,58



398	505905,29	2213325,08
399	505910,21	2213320,39
400	505915,64	2213317,25
401	505907,36	2213305,83
402	505907,65	2213309,81
403	505908,08	2213316,38
404	505907,24	2213316,92
405	505904,56	2213320,18
406	505902,04	2213322,85
407	505898,62	2213328,83
408	505897,73	2213329,6
409	505898,35	2213330,39
410	505897,4	2213331,14
395	505897,75	2213332,99
Контур 2		
411	505867,8	2213392,72
412	505864,4	2213386,74
413	505877,64	2213363,17
414	505887,61	2213345,59
415	505894,9	2213340,19
416	505897,13	2213337,38
417	505899,28	2213339,03
418	505892,85	2213348,44
419	505886,93	2213356,65
420	505885,79	2213358,23
411	505867,8	2213392,72
№ участка на чертеже межевания: :ЗУ31		
Кадастровый номер земельного участка: 59:32:0680001:ЗУ31		
Каталог координат характерных точек в системе координат: МСК-59, зона 2		
Площадь земельного участка 242 м²		
Обозначение характерных точек границ	Координаты, м	
	X	Y
421	505846,69	2213429,23
422	505862,01	2213422,3
423	505866,09	2213436,93
424	505852,87	2213443,6
421	505846,69	2213429,23
№ участка на чертеже межевания: :ЗУ32		
Кадастровый номер земельного участка: 59:32:0680001:ЗУ32		
Каталог координат характерных точек в системе координат: МСК-59, зона 2		
Площадь земельного участка 477 м²		
	Координаты, м	



Обозначение характерных точек границ	X	Y
425	505663,55	2213102,42
426	505657,61	2213093,56
170	505664,37	2213088,04
171	505686,45	2213097,69
427	505673,34	2213110,42
428	505661,69	2213118,64
429	505654,62	2213108,62
425	505663,55	2213102,42
№ участка на чертеже межевания: :ЗУ33		
Кадастровый номер земельного участка: 59:32:0680001:ЗУ33		
Каталог координат характерных точек в системе координат: МСК-59, зона 2		
Площадь земельного участка 1733 м²		
Обозначение характерных точек границ	Координаты, м	
	X	Y
180	505795,54	2213189,33
430	505789,98	2213189,89
431	505786,51	2213186,94
432	505775	2213194,34
433	505776,13	2213199,85
434	505784,88	2213215,27
435	505788,5	2213216,98
436	505785,43	2213218,48
437	505782,72	2213219,81
438	505781,24	2213220,54
439	505778,66	2213221,8
440	505775,71	2213220,6
441	505772,35	2213223,97
442	505781,97	2213244,15
443	505783,46	2213248,75
444	505785,87	2213256,14
445	505787,56	2213260,16
446	505795,15	2213269,29
447	505803,42	2213265,73
448	505808,73	2213277,99
449	505801,9	2213283,58
450	505800,38	2213287,18
451	505739,24	2213200,01
452	505768,63	2213199,99
453	505771,7	2213200,43
454	505770,2	2213195,54
455	505772,11	2213188,24
456	505774,1	2213186,21
179	505790,94	2213175,81

180	505795,54	2213189,33
№ участка на чертеже межевания: :ЗУ34		
Кадастровый номер земельного участка: 59:32:0680001:ЗУ34		
Каталог координат характерных точек в системе координат: МСК-59, зона 2		
Площадь земельного участка 18 м <sup>2</sup>		
Обозначение характерных точек границ	Координаты, м	
	X	Y
263	506545,95	2213251,13
262	506548,75	2213253,92
261	506545,74	2213256,94
264	506542,61	2213254,46
263	506545,95	2213251,13
№ участка на чертеже межевания: :ЗУ35		
Кадастровый номер земельного участка: 59:32:0680001:ЗУ35		
Каталог координат характерных точек в системе координат: МСК-59, зона 2		
Площадь земельного участка 16 м <sup>2</sup>		
Обозначение характерных точек границ	Координаты, м	
	X	Y
300	506267,6	2213019,21
299	506270,72	2213021,63
298	506268,25	2213024,95
302	506266,93	2213023,65
301	506265,16	2213022,29
300	506267,6	2213019,21
№ участка на чертеже межевания: :ЗУ39		
Кадастровый номер земельного участка: 59:32:0680001:ЗУ39		
Каталог координат характерных точек в системе координат: МСК-59, зона 2		
Площадь земельного участка 1306 м <sup>2</sup>		
Обозначение характерных точек границ	Координаты, м	
	X	Y
457	505588,42	2212741,42
458	505604,93	2212724,99
459	505607,59	2212726,66
460	505621,78	2212706,53
461	505640,53	2212717,12
462	505644,18	2212723,58
463	505624,89	2212748,77
464	505613,94	2212749,52
465	505610,89	2212753,09

457	505588,42	2212741,42
№ участка на чертеже межевания: :ЗУ41		
Кадастровый номер земельного участка: 59:32:0680001:ЗУ41		
Каталог координат характерных точек в системе координат: МСК-59, зона 2		
Площадь земельного участка 4308 м²		
Обозначение характерных точек границ	Координаты, м	
	X	Y
487	505585,52	2212948,6
488	505590,12	2212944,99
489	505599,98	2212936,15
490	505613,72	2212923,64
491	505621,35	2212915,8
492	505624,03	2212918,86
493	505635,33	2212907,76
494	505632,42	2212904,98
495	505640,95	2212896,84
496	505638,86	2212894,93
497	505639,24	2212894,51
498	505644,76	2212888,59
499	505647,34	2212885,99
500	505647,65	2212885,67
501	505649,44	2212887,16
502	505653,96	2212891,44
503	505672,54	2212874,17
504	505669,86	2212871,37
505	505684,64	2212858,17
506	505685,68	2212859,12
507	505690,36	2212855,21
508	505704	2212870,94
509	505699,7	2212875,51
510	505697,06	2212878,11
511	505695,53	2212879,98
512	505694,1	2212878,65
513	505677,89	2212893,86
514	505674,38	2212897,37
515	505680,24	2212903,33
516	505675,14	2212908,83
517	505673,08	2212910,9
518	505671,75	2212912,4
519	505668,48	2212915,74
520	505663,7	2212920,62
521	505661,15	2212923,51
522	505648,97	2212935,56
523	505651,48	2212938,38
524	505650,68	2212938,8

525	505649,78	2212939,72
526	505642,93	2212946,2
527	505642,06	2212947
528	505640,26	2212948,66
529	505636,2	2212952,93
530	505635,02	2212951,89
531	505634,41	2212952,44
532	505625,57	2212960,43
533	505615,76	2212969,97
534	505606,49	2212979,54
487	505585,52	2212948,6
№ участка на чертеже межевания: :ЗУ43		
Кадастровый номер земельного участка: 59:32:0680001:ЗУ43		
Каталог координат характерных точек в системе координат: МСК-59, зона 2		
Площадь земельного участка 1967 м²		
Обозначение характерных точек границ	Координаты, м	
	X	Y
Контур 1		
569	505770,39	2212769,12
570	505725,35	2212723,12
571	505702,33	2212699,91
572	505673,29	2212671,27
573	505665,94	2212664,53
574	505658,81	2212657,13
575	505644,37	2212643,62
576	505644,85	2212642,65
577	505629,44	2212626,6
578	505623,44	2212621,82
579	505613,59	2212613,43
580	505617,7	2212606,51
581	505656,16	2212641,49
582	505658,21	2212644,2
583	505691,91	2212677,5
584	505696,85	2212682,18
585	505697,24	2212685,46
548	505725,07	2212713,49
547	505729,6	2212716,9
586	505766,27	2212755,45
587	505774,73	2212762,99
569	505770,39	2212769,12
Контур 2		
561	505607,32	2212605,26
562	505612,9	2212599,48
563	505593,88	2212581,57
564	505583,22	2212570,97





565	505578,44	2212577,63
566	505581,06	2212578,82
567	505600,57	2212597,13
568	505604,82	2212600,84
561	505607,32	2212605,26
№ участка на чертеже межевания: :ЗУ45		
Кадастровый номер земельного участка: 59:32:0680001:ЗУ45		
Каталог координат характерных точек в системе координат: МСК-59, зона 2		
Площадь земельного участка 176 м²		
Обозначение характерных точек границ	Координаты, м	
	X	Y
613	505697,2	2212674,1
614	505702,41	2212669,21
615	505715,65	2212653,68
616	505719,64	2212656,92
617	505716,16	2212661,24
584	505696,85	2212682,18
583	505691,91	2212677,5
613	505697,2	2212674,1
№ участка на чертеже межевания: :ЗУ47		
Кадастровый номер земельного участка: 59:32:0680001:ЗУ47		
Каталог координат характерных точек в системе координат: МСК-59, зона 2		
Площадь земельного участка 2762 м²		
Обозначение характерных точек границ	Координаты, м	
	X	Y
641	505558,46	2212900,3
642	505553,46	2212892,89
643	505570,64	2212875,66
644	505585,91	2212861,37
645	505598,44	2212846,95
646	505598,9	2212847,34
647	505611,52	2212833,02
648	505622,19	2212822,46
649	505626,3	2212821,92
650	505637,91	2212814,47
651	505648,6	2212804,89
652	505658,38	2212795,38
653	505669,22	2212788,71
654	505687,1	2212778,31
655	505692,6	2212773,61
656	505697,24	2212768,09
657	505692,33	2212762,66



658	505675,26	2212744,49
659	505653,79	2212724,02
660	505648,26	2212721,49
462	505644,18	2212723,58
461	505640,53	2212717,12
460	505621,78	2212706,53
661	505598,58	2212693,14
619	505575,74	2212679,01
618	505579,23	2212669,8
662	505593,62	2212678,53
663	505607,22	2212687,29
664	505612,41	2212690,71
665	505616,41	2212692,79
666	505635,59	2212703,43
667	505643,02	2212707,99
668	505643,91	2212706,54
669	505672,91	2212733,83
670	505675,34	2212735,81
671	505678,45	2212738,76
672	505693,4	2212752,99
673	505705	2212766,77
674	505701,72	2212773,37
675	505680,28	2212788,26
676	505665,03	2212798,06
677	505663,43	2212799,29
678	505655,39	2212805,53
679	505658,09	2212808,61
680	505646,69	2212818,81
681	505639,93	2212825,81
682	505631,93	2212832
683	505630,59	2212830,26
684	505628,42	2212832,03
685	505619,55	2212836,44
686	505613,77	2212841,48
687	505605,7	2212849,81
688	505591,57	2212865,97
689	505581,5	2212875,95
690	505558,46	2212900,28
641	505558,46	2212900,3
№ участка на чертеже межевания: :ЗУ48		
Кадастровый номер земельного участка: 59:32:0680001:ЗУ48		
Каталог координат характерных точек в системе координат: МСК-59, зона 2		
Площадь земельного участка 2795 м²		
Обозначение характерных точек границ	Координаты, м	
	X	Y



691	505537,41	2212851,18
692	505542,33	2212846,57
693	505541,81	2212846,04
694	505540,81	2212845,03
695	505556,04	2212831,75
696	505567,44	2212821,01
697	505568,91	2212819,72
698	505569,72	2212818,12
699	505579,87	2212806,14
700	505587,64	2212793,73
701	505593,22	2212784,05
702	505596,86	2212778,78
703	505596,27	2212778,3
704	505604,62	2212764,01
465	505610,89	2212753,09
457	505588,42	2212741,42
705	505587,04	2212752,52
706	505581,23	2212770,57
707	505579,51	2212773,19
708	505577,71	2212775,5
709	505576,3	2212777,6
710	505570,6	2212785,97
711	505568,66	2212788,9
712	505564,22	2212796,09
713	505565,52	2212796,96
714	505559,93	2212805,28
715	505558,1	2212808,01
716	505544,78	2212799,06
717	505545,12	2212804,42
718	505537,27	2212817,05
719	505531,82	2212820,43
720	505531,95	2212823,9
721	505513,9	2212840,43
722	505526,59	2212862,58
691	505537,41	2212851,18
723	505551,93	2212812,92
724	505549,04	2212817,03
725	505546,11	2212815,12
726	505549,02	2212810,97
723	505551,93	2212812,92
№ участка на чертеже межевания: :ЗУ50		
Кадастровый номер земельного участка: 59:32:0680001:ЗУ50		
Каталог координат характерных точек в системе координат: МСК-59, зона 2		
Площадь земельного участка 6845 м²		

Обозначение характерных точек границ	Координаты, м	
	X	Y
727	505409,62	2212847,79
728	505451,34	2212819,91
729	505438,76	2212801,88
730	505434,79	2212795,81
731	505426,69	2212783,41
732	505420,14	2212773,4
733	505411,84	2212778,83
734	505405,96	2212781,85
735	505392,32	2212788,84
736	505382,16	2212794,05
737	505377,16	2212796,79
738	505370,12	2212781,16
739	505384,45	2212773,02
740	505391,14	2212780,7
741	505415,35	2212766,06
742	505391,03	2212728,88
743	505383,74	2212719,69
744	505374,67	2212708,14
745	505338,65	2212659,06
746	505338,26	2212658,53
747	505309,87	2212626,09
748	505275,88	2212591,01
749	505262,84	2212586,88
750	505246,94	2212570,63
751	505226,71	2212592,05
752	505206,27	2212610
753	505186	2212626,46
754	505180,63	2212631,6
755	505173,02	2212621,65
756	505184,9	2212612,15
757	505186,83	2212614,68
758	505206,7	2212598,51
759	505208,41	2212600,77
760	505221,13	2212590,04
761	505219,65	2212588,32
762	505242,81	2212566,41
763	505227,03	2212550,27
764	505205,06	2212571,37
765	505204,5	2212570,72
766	505202,15	2212568,03
767	505213,36	2212559,07
768	505211,4	2212557,25
769	505222,45	2212545,58
770	505224,77	2212542,99
771	505209,78	2212527,32



772	505190,55	2212508,05
773	505167,66	2212532,04
774	505173,64	2212538,08
775	505165,4	2212547,19
776	505151,99	2212534,6
777	505166,28	2212524,25
778	505182,9	2212507,6
779	505184,78	2212505,59
780	505157,13	2212477,88
781	505164,62	2212471,67
782	505170,89	2212477,29
783	505176,41	2212482,38
784	505210,52	2212518
785	505232,89	2212536,03
786	505249,54	2212552,24
787	505253,87	2212556,48
788	505267,67	2212569,98
789	505293,9	2212596,13
790	505307,88	2212610,51
791	505318,86	2212621,94
792	505331,71	2212636,47
793	505337,27	2212642,85
794	505341,19	2212647,4
795	505383,81	2212701,6
796	505387,21	2212706,56
797	505389,3	2212709,61
798	505409,71	2212739,33
799	505424,14	2212760,74
800	505428,83	2212767,71
801	505460,07	2212814,08
802	505462,74	2212818,05
803	505452,66	2212824,31
804	505431,96	2212837,17
805	505413,4	2212850,25
727	505409,62	2212847,79
№ участка на чертеже межевания: :ЗУ52		
Кадастровый номер земельного участка: 59:32:0680001:ЗУ52		
Каталог координат характерных точек в системе координат: МСК-59, зона 2		
Площадь земельного участка 467 м²		
Обозначение характерных точек границ	Координаты, м	
	X	Y
806	504964,1	2212490,38
807	504970,02	2212497,66
808	504957,47	2212508,3
809	504960,45	2212511,86

810	504931,65	2212534,12
811	504925,3	2212528,91
812	504954,49	2212505,68
813	504950,92	2212501,37
806	504964,1	2212490,38
№ участка на чертеже межевания: :ЗУ53		
Кадастровый номер земельного участка: 59:32:0680001:ЗУ53		
Каталог координат характерных точек в системе координат: МСК-59, зона 2		
Площадь земельного участка 798 м²		
Обозначение характерных точек границ	Координаты, м	
	X	Y
814	505017,05	2212520,21
815	505022,33	2212527,39
816	504974,41	2212564,6
817	504973,89	2212563,92
818	504972,03	2212565,35
819	504972,46	2212565,9
820	504962,18	2212574,1
821	504956,93	2212566,57
822	504957,22	2212566,34
823	504986,77	2212543,35
824	504986,11	2212542,55
825	504983,71	2212539,62
826	505002,67	2212525,99
827	505007,14	2212527,92
828	505011,82	2212524,5
814	505017,05	2212520,21
№ участка на чертеже межевания: :ЗУ67		
Кадастровый номер земельного участка: 59:32:0680001:ЗУ67		
Каталог координат характерных точек в системе координат: МСК-59, зона 2		
Площадь земельного участка 3030 м²		
Обозначение характерных точек границ	Координаты, м	
	X	Y
829	504798,58	2212565,93
830	504850,61	2212527,29
831	504863,32	2212517,19
832	504849,89	2212498,46
833	504836,52	2212489,13
834	504824,77	2212498,52
835	504820,07	2212502,27
836	504802,98	2212515,69
837	504800,3	2212518,07

838	504798,16	2212519,76
839	504795,65	2212521,75
840	504793,43	2212523,48
841	504776,81	2212536,42
842	504780,1	2212541,62
843	504782,21	2212540,25
844	504785,18	2212545,18
845	504783,08	2212546,55
829	504798,58	2212565,93
846	504781,04	2212538,59
847	504781,91	2212539,71
848	504780,8	2212540,58
849	504779,92	2212539,46
846	504781,04	2212538,59
850	504785,07	2212536,02
851	504785,95	2212537,13
852	504784,83	2212538,01
853	504783,96	2212536,89
850	504785,07	2212536,02
№ участка на чертеже межевания: :ЗУ68		
Кадастровый номер земельного участка: 59:32:0680001:ЗУ68		
Каталог координат характерных точек в системе координат: МСК-59, зона 2		
Площадь земельного участка 3753 м²		
Обозначение характерных точек границ	Координаты, м	
	X	Y
854	504783,6	2212580,21
855	504763,25	2212551,74
856	504739,53	2212569,14
857	504720,65	2212583,01
858	504715,67	2212586,64
859	504715,41	2212586,83
860	504700,49	2212598,61
861	504695,72	2212602,25
862	504692,24	2212605,13
863	504700,82	2212617,25
864	504702,5	2212619,61
865	504675,4	2212640,16
866	504683,98	2212651,77
867	504690,35	2212651,51
854	504783,6	2212580,21
868	504718,01	2212589,24
869	504718,89	2212590,35

870	504717,77	2212591,23
871	504716,9	2212590,11
868	504718,01	2212589,24
872	504748,77	2212565
873	504749,65	2212566,11
874	504748,53	2212566,99
875	504747,66	2212565,87
872	504748,77	2212565
876	504739,76	2212571,35
877	504740,64	2212572,46
878	504739,52	2212573,34
879	504738,65	2212572,22
876	504739,76	2212571,35
880	504745	2212566,26
881	504747,26	2212569,55
882	504743,96	2212571,82
883	504741,7	2212568,52
880	504745	2212566,26
№ участка на чертеже межевания: :ЗУ73		
Кадастровый номер земельного участка: 59:32:0680001:ЗУ73		
Каталог координат характерных точек в системе координат: МСК-59, зона 2		
Площадь земельного участка 1301 м²		
Обозначение характерных точек границ	Координаты, м	
	X	Y
891	504671,5	2212421,69
892	504665,13	2212412,09
893	504640,86	2212429,55
894	504616,11	2212447,6
895	504591,65	2212464,39
896	504565,13	2212483,36
897	504570,87	2212492,1
898	504596,29	2212474,12
899	504622,39	2212455,53
900	504647,82	2212437,82
891	504671,5	2212421,69
901	504620,64	2212454,2
902	504621,23	2212453,78
903	504621,45	2212453,62
904	504622,04	2212454,43
905	504621,8	2212454,6
906	504621,23	2212455,01





901	504620,64	2212454,2
907	504616,81	2212448,69
908	504617,4	2212448,27
909	504617,62	2212448,11
910	504618,21	2212448,92
911	504617,97	2212449,09
912	504617,4	2212449,5
907	504616,81	2212448,69
№ участка на чертеже межевания: :ЗУ80		
Кадастровый номер земельного участка: 59:32:0680001:ЗУ80		
Каталог координат характерных точек в системе координат: МСК-59, зона 2		
Площадь земельного участка 3226 м²		
Обозначение характерных точек границ	Координаты, м	
	X	Y
802	505462,74	2212818,05
913	505548,14	2212948,12
914	505555,75	2212960,24
915	505612,23	2213045,14
916	505628,54	2213068,73
917	505632,29	2213074,74
918	505624,05	2213083,96
919	505601,87	2213048,63
920	505601,74	2213048,4
921	505564,18	2212988,58
922	505561,66	2212984,55
923	505553,54	2212971,65
924	505490,06	2212881,51
925	505484,14	2212872,35
926	505477,72	2212862,42
927	505465,15	2212842,88
928	505460,5	2212835,65
803	505452,66	2212824,31
802	505462,74	2212818,05
№ участка на чертеже межевания: :ЗУ83		
Кадастровый номер земельного участка: 59:32:0680001:ЗУ83		
Каталог координат характерных точек в системе координат: МСК-59, зона 2		
Площадь земельного участка 2601 м²		
Обозначение характерных точек границ	Координаты, м	
	X	Y
929	505126,49	2212443,73
930	505084,63	2212477,26

931	505069,84	2212466,06
932	505043,59	2212443,07
933	505041,77	2212431,89
934	505055,84	2212428,37
935	505090,23	2212423,81
936	505117,96	2212436,05
929	505126,49	2212443,73
№ участка на чертеже межевания: :ЗУ85		
Кадастровый номер земельного участка: 59:32:0680001:ЗУ85		
Каталог координат характерных точек в системе координат: МСК-59, зона 2		
Площадь земельного участка 681 м²		
Обозначение характерных точек границ	Координаты, м	
	X	Y
937	506434,95	2213436,09
938	506438,8	2213440,07
939	506411,57	2213466,33
940	506379,92	2213495,1
102	506354,3	2213519,74
103	506350,52	2213514,74
941	506375,43	2213491,22
942	506407,57	2213462,03
937	506434,95	2213436,09
№ участка на чертеже межевания: :ЗУ86		
Кадастровый номер земельного участка: 59:32:0680001:ЗУ86		
Каталог координат характерных точек в системе координат: МСК-59, зона 2		
Площадь земельного участка 641 м²		
Обозначение характерных точек границ	Координаты, м	
	X	Y
943	506363,61	2213425,92
944	506369,86	2213430,5
945	506342,92	2213457,92
106	506316,44	2213484,82
107	506309,46	2213478,49
946	506333,2	2213455,7
943	506363,61	2213425,92
№ участка на чертеже межевания: :ЗУ87		
Кадастровый номер земельного участка: 59:32:0680001:ЗУ87		
Каталог координат характерных точек в системе координат: МСК-59, зона 2		
Площадь земельного участка 193 м²		



Обозначение характерных точек границ	Координаты, м	
	X	Y
947	506242,59	2213388,69
948	506247,86	2213393,1
114	506229,19	2213412,5
115	506223,05	2213408,38
947	506242,59	2213388,69
№ участка на чертеже межевания: :ЗУ88		
Кадастровый номер земельного участка: 59:32:0680001:ЗУ88		
Каталог координат характерных точек в системе координат: МСК-59, зона 2		
Площадь земельного участка 231 м²		
Обозначение характерных точек границ	Координаты, м	
	X	Y
118	506177,44	2213368,14
949	506182,27	2213366,8
950	506206,55	2213342,59
951	506210,28	2213346,8
117	506184,46	2213373,57
118	506177,44	2213368,14
№ участка на чертеже межевания: :ЗУ89		
Кадастровый номер земельного участка: 59:32:0680001:ЗУ89		
Каталог координат характерных точек в системе координат: МСК-59, зона 2		
Площадь земельного участка 166 м²		
Обозначение характерных точек границ	Координаты, м	
	X	Y
122	506142,29	2213336,19
123	506138,9	2213332,83
952	506162,38	2213308,75
953	506166,05	2213312,27
122	506142,29	2213336,19
№ участка на чертеже межевания: :ЗУ90		
Кадастровый номер земельного участка: 59:32:0680001:ЗУ90		
Каталог координат характерных точек в системе координат: МСК-59, зона 2		
Площадь земельного участка 350 м²		
Обозначение характерных точек границ	Координаты, м	
	X	Y
954	506137,23	2213255,78
955	506142,33	2213260,43



127	506107,63	2213294,27
128	506102,44	2213288,66
954	506137,23	2213255,78
№ участка на чертеже межевания: :ЗУ91		
Кадастровый номер земельного участка: 59:32:0680001:ЗУ91		
Каталог координат характерных точек в системе координат: МСК-59, зона 2		
Площадь земельного участка 295 м²		
Обозначение характерных точек границ	Координаты, м	
	X	Y
137	506025,76	2213204,57
956	506031,95	2213203,21
957	506032,58	2213203,09
958	506036,57	2213199,47
959	506063,92	2213172,06
960	506068,35	2213175,9
136	506033,86	2213210,26
137	506025,76	2213204,57
№ участка на чертеже межевания: :ЗУ93		
Кадастровый номер земельного участка: 59:32:0680001:ЗУ93		
Каталог координат характерных точек в системе координат: МСК-59, зона 2		
Площадь земельного участка 14 м²		
Обозначение характерных точек границ	Координаты, м	
	X	Y
842	504780,1	2212541,62
843	504782,21	2212540,25
844	504785,18	2212545,18
845	504783,08	2212546,55
842	504780,1	2212541,62
№ участка на чертеже межевания: :ЗУ94		
Кадастровый номер земельного участка: 59:32:0680001:ЗУ94		
Каталог координат характерных точек в системе координат: МСК-59, зона 2		
Площадь земельного участка 16 м²		
Обозначение характерных точек границ	Координаты, м	
	X	Y
880	504745	2212566,26
881	504747,26	2212569,55
882	504743,96	2212571,82
883	504741,7	2212568,52
880	504745	2212566,26



№ участка на чертеже межевания: :ЗУ95		
Кадастровый номер земельного участка: 59:32:0680001:ЗУ95		
Каталог координат характерных точек в системе координат: МСК-59, зона 2		
Площадь земельного участка 161 м²		
Обозначение характерных точек границ	Координаты, м	
	X	Y
961	505131,64	2213413,27
962	505144,27	2213430,6
963	505138,2	2213435,01
964	505125,57	2213417,68
961	505131,64	2213413,27
№ участка на чертеже межевания: :ЗУ102		
Кадастровый номер земельного участка: 59:32:0680001:ЗУ102		
Каталог координат характерных точек в системе координат: МСК-59, зона 2		
Площадь земельного участка 2514 м²		
Обозначение характерных точек границ	Координаты, м	
	X	Y
965	504855,38	2214131,11
966	504862,83	2214123,81
967	504870,84	2214134,8
968	504879,77	2214146,02
969	504889,6	2214142,43
970	504911,2	2214133,97
971	504927,38	2214119,72
972	504929,24	2214118,07
973	504937,68	2214133,78
974	504931,2	2214137,2
975	504915,57	2214146,18
976	504880,47	2214160,01
977	504876,17	2214162,75
978	504853,08	2214170,51
979	504827,28	2214179,2
980	504817,56	2214182,49
981	504817,13	2214183,47
982	504816,75	2214184,32
983	504814,93	2214183,51
984	504787,82	2214192,95
985	504791,54	2214183,33
986	504793,17	2214179,1
987	504793,73	2214178,87
988	504805,11	2214174,39
989	504804,47	2214173,75



990	504812,97	2214170,27
991	504838,88	2214159,67
992	504863,82	2214151,99
993	504856,98	2214141,53
994	504851,26	2214135,2
965	504855,38	2214131,11
№ участка на чертеже межевания: :ЗУ103		
Кадастровый номер земельного участка: 59:32:0680001:ЗУ103		
Каталог координат характерных точек в системе координат: МСК-59, зона 2		
Площадь земельного участка 122 м²		
Обозначение характерных точек границ	Координаты, м	
	X	Y
995	505005,23	2214229,95
996	505006,74	2214228,26
997	505007,43	2214227,91
998	505013,79	2214220,98
999	505014,7	2214220,09
1000	505017,58	2214217,26
1001	505023,47	2214210,7
1002	505027,05	2214213,84
1003	505025,45	2214215,39
1004	505020,3	2214220,83
1005	505019,68	2214221,49
1006	505017,45	2214223,7
1007	505012,29	2214228,81
1008	505007,89	2214233,16
1009	505004,01	2214230,99
995	505005,23	2214229,95
№ участка на чертеже межевания: :ЗУ104		
Кадастровый номер земельного участка: 59:32:0680001:ЗУ104		
Каталог координат характерных точек в системе координат: МСК-59, зона 2		
Площадь земельного участка 856 м²		
Обозначение характерных точек границ	Координаты, м	
	X	Y
1010	505123,67	2214321,55
1011	505084,03	2214340,29
1012	505080,78	2214341,82
1013	505078,53	2214342,88
1014	505075,62	2214344,65
1015	505059,37	2214354,56
1016	505055,22	2214348,44
1017	505071,38	2214337,46

1018	505072,79	2214336,3
1019	505079,83	2214330,48
1020	505077,98	2214328,42
1021	505088,88	2214323,03
1022	505103,54	2214315,79
1023	505112,95	2214307,01
1024	505124,34	2214321,23
1010	505123,67	2214321,55
№ участка на чертеже межевания: :ЗУ105		
Кадастровый номер земельного участка: 59:32:0680001:ЗУ105		
Каталог координат характерных точек в системе координат: МСК-59, зона 2		
Площадь земельного участка 2401 м²		
Обозначение характерных точек границ	Координаты, м	
	X	Y
1025	505140,96	2214423,08
1026	505132,51	2214428,45
1027	505102,74	2214448,08
1028	505114,56	2214465,19
1029	505126,65	2214482,68
1030	505138,36	2214499,63
1031	505138,74	2214500,18
1032	505140,8	2214499,14
1033	505144,08	2214504,31
1034	505135,29	2214509,49
1035	505119,24	2214486,19
1036	505104,54	2214464,85
1037	505091,57	2214446,1
1038	505067,67	2214464,48
1039	505064,18	2214459,56
1040	505102,49	2214430,14
1041	505122,56	2214416,89
1042	505122,5	2214416,8
1043	505142,15	2214404,32
1044	505141,63	2214403,64
1045	505147,74	2214399,82
1046	505150,78	2214397,92
1047	505151,43	2214397,53
1048	505153,47	2214396,14
1049	505154,85	2214395,2
1050	505167,24	2214388,94
1051	505172,35	2214385,85
1052	505173,99	2214384,84
1053	505184,4	2214399,71
1025	505140,96	2214423,08
№ участка на чертеже межевания: :ЗУ108		



Кадастровый номер земельного участка: 59:32:0680001:3У108		
Каталог координат характерных точек в системе координат: МСК-59, зона 2		
Площадь земельного участка 1713 м²		
Обозначение характерных точек границ	Координаты, м	
	X	Y
1054	505017,83	2214411,83
1055	504996,94	2214404,29
1056	504984,23	2214373,16
1057	504973,84	2214362,69
1058	504975,55	2214361,22
1059	504989,46	2214349,72
1060	504998,97	2214343,3
1061	505000,44	2214348,44
1062	505005,97	2214358,64
1063	505013,86	2214370,63
1064	505016,99	2214368,97
1065	505019,24	2214373,12
1066	505021,3	2214383,4
1067	505021,56	2214389,62
1068	505020,39	2214397,43
1054	505017,83	2214411,83
№ участка на чертеже межевания: :3У109		
Кадастровый номер земельного участка: 59:32:0680001:3У109		
Каталог координат характерных точек в системе координат: МСК-59, зона 2		
Площадь земельного участка 3316 м²		
Обозначение характерных точек границ	Координаты, м	
	X	Y
1069	505007,29	2214441,35
1070	505015,38	2214425,53
1054	505017,83	2214411,83
1071	505028,47	2214428,64
1072	505032,45	2214433,53
1073	505016,5	2214453,02
1074	504998,74	2214474,72
1075	504978,96	2214490,91
1076	504976,81	2214488,22
1077	504957,42	2214505,47
1078	504930,64	2214533,78
1079	504899	2214571,24
1080	504904,15	2214578,11
1081	504901,25	2214580,88
1082	504901,63	2214583,18





1083	504901,66	2214584,64
1084	504896,09	2214589,48
1085	504897,92	2214591,67
1086	504894,83	2214593,45
1087	504885,46	2214600,4
1088	504882,5	2214605,19
1089	504884,24	2214607,3
1090	504876,9	2214613,02
1091	504865,42	2214621,64
1092	504889,09	2214651,61
1093	504885,59	2214654,54
1094	504877,27	2214643,29
1095	504862,55	2214623,68
1096	504855,13	2214613,8
1097	504854,35	2214612,27
1098	504857,24	2214611,07
1099	504877,07	2214602,86
1100	504874,2	2214598,27
1101	504883,55	2214590,74
1102	504890,31	2214584,73
1103	504892,68	2214582,92
1104	504893,74	2214580,78
1105	504888,53	2214573,41
1106	504884,73	2214568,03
1107	504891,59	2214562,31
1108	504919,46	2214534,79
1109	504940,58	2214508,56
1110	504951,44	2214496,99
1111	504960,86	2214486,99
1112	504977,05	2214472,03
1113	504991,42	2214458,71
1069	505007,29	2214441,35
№ участка на чертеже межевания: :ЗУ110		
Кадастровый номер земельного участка: 59:32:0680001:ЗУ110		
Каталог координат характерных точек в системе координат: МСК-59, зона 2		
Площадь земельного участка 2771 м²		
Обозначение характерных точек границ	Координаты, м	
	X	Y
1114	504767,46	2214430,06
1115	504770,85	2214424,99
1116	504789,62	2214450,34
1117	504790,26	2214449,71
1118	504808,7	2214473,8
1119	504827,14	2214497,89
1120	504842,58	2214518,06

1121	504845,06	2214516,39
1122	504860,42	2214532,76
1123	504870,39	2214532,46
1107	504891,59	2214562,31
1106	504884,73	2214568,03
1124	504872,09	2214550,15
1125	504861,15	2214557,75
1126	504834,88	2214522,38
1127	504771,1	2214436,47
1128	504716,02	2214479,19
1129	504709,04	2214486,61
1130	504682,08	2214504,18
1131	504678,67	2214506,34
1132	504673,06	2214498,12
1133	504702,29	2214479,39
1134	504706,59	2214476,27
1135	504739,1	2214452,66
1136	504739,7	2214452,22
1137	504753,14	2214441,5
1114	504767,46	2214430,06
№ участка на чертеже межевания: :ЗУ111		
Кадастровый номер земельного участка: 59:32:0680001:ЗУ111		
Каталог координат характерных точек в системе координат: МСК-59, зона 2		
Площадь земельного участка 1795 м²		
Обозначение характерных точек границ	Координаты, м	
	X	Y
1138	505039,32	2214530,39
1139	505050,52	2214521,13
1140	505059,42	2214514,24
1141	505059,53	2214514,14
1142	505075,71	2214499,83
1143	505080,01	2214505,15
1144	505050,88	2214527,52
1145	505018,56	2214552,03
1146	504987,5	2214576,31
1147	504957,26	2214603,13
1148	504941,4	2214617,5
1149	504924,91	2214632,52
1150	504918,47	2214638,08
1151	504891,94	2214660,92
1152	504890,9	2214661,73
1153	504888,76	2214658,84
1093	504885,59	2214654,54
1092	504889,09	2214651,61
1154	504897,92	2214644,75



1155	504908,36	2214637,56
1156	504924,65	2214623,57
1157	504921,94	2214620,45
1158	504940,85	2214603,89
1159	504960,26	2214587,21
1160	504977,11	2214572,73
1161	504979,64	2214575,77
1162	504999,9	2214559,78
1163	504999,74	2214559,57
1164	505017,94	2214545,59
1138	505039,32	2214530,39
№ участка на чертеже межевания: :ЗУ112		
Кадастровый номер земельного участка: 59:32:0680001:ЗУ112		
Каталог координат характерных точек в системе координат: МСК-59, зона 2		
Площадь земельного участка 669 м²		
Обозначение характерных точек границ	Координаты, м	
	X	Y
1165	505041,92	2214603,36
1166	505042,31	2214603,86
1167	505018,71	2214621,8
1168	505016,37	2214617,74
1169	505046,75	2214592,39
1170	505079,12	2214568,08
1171	505114,84	2214540,53
1172	505117,99	2214544,2
1173	505113,58	2214547,59
1174	505091,04	2214565,69
1175	505089,25	2214567,17
1176	505088,68	2214567,8
1177	505066,51	2214584,41
1178	505046,58	2214599,51
1165	505041,92	2214603,36
№ участка на чертеже межевания: :ЗУ113		
Кадастровый номер земельного участка: 59:32:0680001:ЗУ113		
Каталог координат характерных точек в системе координат: МСК-59, зона 2		
Площадь земельного участка 1392 м²		
Обозначение характерных точек границ	Координаты, м	
	X	Y
1179	504920,31	2214697,38
1180	504920,63	2214697,13
1181	504947,78	2214676,27
1182	504968,66	2214658,77

1183	504971,22	2214656,5
1184	504988,36	2214642,85
1185	504998,09	2214655,27
1186	505021,81	2214685,3
1187	505015,92	2214689,91
1188	504998,35	2214669,46
1189	504987,76	2214659,31
1190	504979,6	2214661,06
1191	504959,42	2214678,07
1192	504927,51	2214701,78
1193	504924,88	2214702,07
1194	504893,64	2214725,22
1195	504890,25	2214719,87
1179	504920,31	2214697,38
№ участка на чертеже межевания: :ЗУ114		
Кадастровый номер земельного участка: 59:32:0680001:ЗУ114		
Каталог координат характерных точек в системе координат: МСК-59, зона 2		
Площадь земельного участка 1414 м²		
Обозначение характерных точек границ	Координаты, м	
	X	Y
1196	505023,61	2214687,58
1197	505026,86	2214691,09
1198	505013,21	2214702,4
1199	505003,65	2214711,38
1200	504988,48	2214722,89
1201	504974,79	2214739,42
1202	504975,75	2214740,73
1203	504977,66	2214743,32
1204	504961,56	2214755,01
1205	504931,31	2214777,07
1206	504923,81	2214768,27
1207	504956,85	2214744,29
1208	504954,08	2214739,95
1209	504985,43	2214713,8
1210	504991,37	2214709,15
1211	505007,23	2214696,72
1187	505015,92	2214689,91
1186	505021,81	2214685,3
1196	505023,61	2214687,58
№ участка на чертеже межевания: :ЗУ115		
Кадастровый номер земельного участка: 59:32:0680001:ЗУ115		
Каталог координат характерных точек в системе координат: МСК-59, зона 2		

Площадь земельного участка 3082 м²		
Обозначение характерных точек границ	Координаты, м	
	X	Y
1016	505055,22	2214348,44
1212	505043,97	2214352,13
1213	505043,73	2214347,25
1214	505043,61	2214344,73
1215	505027,43	2214323,23
1216	505025,02	2214320,4
1217	505020,21	2214314,11
1218	505011,54	2214306,36
1219	505008,6	2214304,83
1220	505003,67	2214302,9
1221	505000,25	2214301,98
1222	504996,25	2214301,68
1223	504993,79	2214301,78
1224	504991,1	2214302,4
1225	504987,66	2214303,75
1226	504984,13	2214305,63
1227	504982,23	2214306,94
1228	504978,83	2214303,75
1229	504967,49	2214293,35
1230	504951,16	2214278,32
1231	504953,86	2214275,17
1232	504928,41	2214251,61
1233	504904,18	2214283,9
1234	504883,73	2214268,31
1235	504873,95	2214283,23
1236	504870,56	2214281,08
1237	504863,61	2214277,08
1238	504874,9	2214259,88
1239	504877,58	2214255,79
1240	504877,62	2214255,73
1241	504877,79	2214255,88
1242	504890,87	2214235,15
1243	504876,74	2214219,3
1244	504861,7	2214210,26
1245	504836,58	2214195,16
1246	504841,14	2214189,32
1247	504872,16	2214211,93
1248	504897,9	2214235,02
1249	504895,15	2214239,02
1250	504884,77	2214257,43
1251	504902,29	2214272,18
1252	504928,7	2214242,48
1253	504945,9	2214256,96
1254	504943,8	2214259,51

1255	504981,23	2214293,68
1256	504988,98	2214292,02
1257	504996,39	2214291,06
1258	505003,28	2214290,54
1259	505012,65	2214289,01
1260	505016,26	2214292,13
1261	505021,14	2214287,51
1262	505041,63	2214309,37
1263	505032,97	2214318,48
1264	505043,75	2214333,35
1265	505051,25	2214341,66
1266	505050,27	2214342,49
1016	505055,22	2214348,44
№ участка на чертеже межевания: :ЗУ116		
Кадастровый номер земельного участка: 59:32:0680001:ЗУ116		
Каталог координат характерных точек в системе координат: МСК-59, зона 2		
Площадь земельного участка 485 м²		
Обозначение характерных точек границ	Координаты, м	
	X	Y
1267	505137,33	2214596,83
1268	505101,16	2214624,54
1269	505098,3	2214619,82
1270	505117,89	2214605,32
1271	505141,56	2214587,35
1272	505156,37	2214576,7
1273	505168,17	2214568,4
1274	505169,14	2214567,23
1275	505170,22	2214565,27
1276	505170,44	2214562,73
1277	505174,05	2214571,88
1278	505157,33	2214582,59
1279	505156,34	2214583,25
1280	505152,8	2214585,72
1281	505143,41	2214592,38
1282	505137,19	2214596,66
1267	505137,33	2214596,83
№ участка на чертеже межевания: :ЗУ120		
Кадастровый номер земельного участка: 59:32:0680001:ЗУ120		
Каталог координат характерных точек в системе координат: МСК-59, зона 2		
Площадь земельного участка 759 м²		
Обозначение характерных точек границ	Координаты, м	
	X	Y



1283	505339,68	2214734,35
1284	505337,39	2214737,17
1285	505333,07	2214742
1286	505329,5	2214746,87
1287	505322,24	2214756,91
1288	505320,56	2214758,64
1289	505319,86	2214759,33
1290	505322,69	2214762,22
1291	505311,25	2214773,82
1292	505308,71	2214770,71
1293	505304,36	2214766,39
1294	505307,86	2214762,84
1295	505354,03	2214707,5
1296	505370,5	2214687,79
1297	505376,69	2214692,94
1298	505361,01	2214710,18
1299	505343,27	2214729,94
1283	505339,68	2214734,35
№ участка на чертеже межевания: :ЗУ122		
Кадастровый номер земельного участка: 59:32:0680001:ЗУ122		
Каталог координат характерных точек в системе координат: МСК-59, зона 2		
Площадь земельного участка 2475 м²		
Обозначение характерных точек границ	Координаты, м	
	X	Y
1300	505472,37	2214812,09
1301	505477,91	2214816,58
1302	505459,72	2214832,1
1303	505451,81	2214841,96
1304	505455,94	2214846,55
1305	505428,46	2214870,37
1306	505423,32	2214874,82
1307	505410,19	2214861,76
1308	505383,78	2214831,8
1309	505355,62	2214856,52
1310	505354,77	2214857,23
1311	505352,11	2214853,9
1312	505345,25	2214845,36
1313	505359,21	2214833,02
1314	505371,92	2214822,61
1315	505373,44	2214821,37
1316	505372,11	2214819,81
1317	505374,42	2214817,92
1318	505398,19	2214800,86
1319	505401,74	2214805,34
1320	505396,49	2214809,15

1321	505392,57	2214811,41
1322	505386,82	2214815,82
1323	505406,03	2214837,32
1324	505411,93	2214841,44
1325	505419,49	2214844,9
1326	505432,31	2214845,62
1327	505440,6	2214841,53
1300	505472,37	2214812,09
№ участка на чертеже межевания: :ЗУ124		
Кадастровый номер земельного участка: 59:32:0680001:ЗУ124		
Каталог координат характерных точек в системе координат: МСК-59, зона 2		
Площадь земельного участка 3099 м²		
Обозначение характерных точек границ	Координаты, м	
	X	Y
1328	505592,55	2214968,33
1329	505600,65	2214963,3
1330	505567,97	2214927,91
1331	505541,3	2214950,9
1332	505545,67	2214956,15
1333	505541,03	2214960,04
1334	505536,57	2214954,98
1335	505529,52	2214961,05
1336	505516,09	2214973,74
1337	505514,86	2214974,9
1338	505523,83	2214984,71
1339	505539,88	2215003,77
1340	505556,26	2214992,1
1341	505557,94	2214994,45
1342	505574,73	2214981,75
1343	505579,6	2214978,14
1328	505592,55	2214968,33
1344	505587,86	2214969,04
1345	505588,48	2214969,83
1346	505587,69	2214970,44
1347	505587,07	2214969,66
1344	505587,86	2214969,04
№ участка на чертеже межевания: :ЗУ126		
Кадастровый номер земельного участка: 59:32:0680001:ЗУ126		
Каталог координат характерных точек в системе координат: МСК-59, зона 2		
Площадь земельного участка 1012 м²		
	Координаты, м	





Обозначение характерных точек границ	X	Y
1348	505579,59	2215066,08
1349	505573,52	2215058,23
1350	505549,12	2215026,6
1351	505537,96	2215012,16
1352	505537,6	2215011,72
1353	505537	2215011,57
1354	505530,61	2215004,82
1355	505532,73	2215002,95
1356	505530,45	2215000,44
1357	505528,24	2215002,32
1358	505517,85	2214990,32
1338	505523,83	2214984,71
1339	505539,88	2215003,77
1359	505559,6	2215029,84
1360	505570,15	2215043,77
1361	505582,79	2215059,76
1362	505593,37	2215072,96
1363	505602,16	2215084,55
1364	505614,05	2215100,23
1365	505608	2215103,62
1366	505593,12	2215084,37
1367	505592,33	2215083,63
1368	505592,92	2215082,69
1369	505590,6	2215079,56
1370	505590,37	2215079,26
1371	505586,74	2215077,74
1372	505579,78	2215072,38
1373	505579,9	2215067,53
1348	505579,59	2215066,08
№ участка на чертеже межевания: :ЗУ128		
Кадастровый номер земельного участка: 59:32:0680001:ЗУ128		
Каталог координат характерных точек в системе координат: МСК-59, зона 2		
Площадь земельного участка 3111 м²		
Обозначение характерных точек границ	Координаты, м	
	X	Y
1374	505418,5	2215066,93
1375	505427,46	2215059,97
1376	505422,59	2215053,73
1377	505446,68	2215034,36
1378	505452,37	2215029,63
1379	505457,19	2215025,63
1380	505460,19	2215023,12
1381	505468,13	2215031,9

1382	505470,84	2215029,29
1383	505477,84	2215022,58
1384	505486,41	2215032,74
1385	505487,64	2215034,21
1386	505488,99	2215035,8
1387	505497,93	2215047,17
1388	505499,91	2215049,57
1389	505498,36	2215050,84
1390	505465,42	2215077,76
1391	505457,41	2215083,56
1392	505442,97	2215095,78
1374	505418,5	2215066,93
№ участка на чертеже межевания: :ЗУ129		
Кадастровый номер земельного участка: 59:32:0680001:ЗУ129		
Каталог координат характерных точек в системе координат: МСК-59, зона 2		
Площадь земельного участка 96 м <sup>2</sup>		
Обозначение характерных точек границ	Координаты, м	
	X	Y
1375	505427,46	2215059,97
1374	505418,5	2215066,93
1393	505417,83	2215067,45
1394	505413,64	2215062,02
1395	505413,08	2215060,86
1396	505418,85	2215056,74
1376	505422,59	2215053,73
1375	505427,46	2215059,97
№ участка на чертеже межевания: :ЗУ130		
Кадастровый номер земельного участка: 59:32:0680001:ЗУ130		
Каталог координат характерных точек в системе координат: МСК-59, зона 2		
Площадь земельного участка 217 м <sup>2</sup>		
Обозначение характерных точек границ	Координаты, м	
	X	Y
1397	505371,18	2215062,47
1398	505373,68	2215059,83
1399	505376,44	2215056,93
1400	505391,09	2215041,54
1401	505392,23	2215043,33
1402	505393,27	2215045,19
1403	505394,98	2215047,64
1404	505377,24	2215062,23
1405	505373,75	2215065,18
1406	505361,75	2215078,16

1407	505358,96	2215075,92
1397	505371,18	2215062,47
№ участка на чертеже межевания: :ЗУ131		
Кадастровый номер земельного участка: 59:32:0680001:ЗУ131		
Каталог координат характерных точек в системе координат: МСК-59, зона 2		
Площадь земельного участка 932 м²		
Обозначение характерных точек границ	Координаты, м	
	X	Y
1408	505375,57	2215224,7
1409	505367,7	2215212,73
1410	505364,79	2215215,58
1411	505347,94	2215197,77
1412	505360,3	2215186,7
1413	505386,96	2215219,43
1414	505394,37	2215233,64
1415	505391,01	2215235,22
1416	505398,79	2215253,35
1417	505392,24	2215257
1408	505375,57	2215224,7
№ участка на чертеже межевания: :ЗУ133		
Кадастровый номер земельного участка: 59:32:0680001:ЗУ133		
Каталог координат характерных точек в системе координат: МСК-59, зона 2		
Площадь земельного участка 5584 м²		
Обозначение характерных точек границ	Координаты, м	
	X	Y
1418	504811,2	2214004,74
1419	504812,31	2214012,01
1420	504820,45	2214016
1421	504824,82	2214017,71
1422	504830,9	2214022,03
1423	504833,78	2214024,07
1424	504840,74	2214029,49
1425	504841,81	2214028,38
1426	504859,89	2214043,99
1427	504861,3	2214042,53
1428	504880,91	2214062,1
1429	504883,32	2214064,91
1430	504885,53	2214067,32
1431	504898,54	2214081,97
1432	504900,72	2214084,42
1433	504902,05	2214085,87
1434	504902,56	2214085,4

1435	504916,66	2214102,31
972	504929,24	2214118,07
973	504937,68	2214133,78
1436	504949,86	2214149,13
1437	504959,78	2214161,47
1438	504971,44	2214176,17
1439	504982,37	2214189,64
1440	504981,85	2214190,15
1441	504982,85	2214191,12
1442	504996,79	2214202,31
1443	504999,91	2214205,42
1444	505001,42	2214205,43
1445	505008,01	2214205,33
1446	505009,25	2214206,51
1447	505010,57	2214205,28
1448	505020	2214207,54
1001	505023,47	2214210,7
1002	505027,05	2214213,84
1449	505032,89	2214208,21
1450	505044,07	2214219,9
1451	505045,3	2214194,09
1452	505041,92	2214193,73
1453	505028,14	2214192,25
1454	505018,03	2214193,32
1455	505007,92	2214194,69
1456	505002,08	2214193,62
1457	504992,89	2214190,11
1458	504985,69	2214184,27
1459	504981,86	2214178,61
1460	504979,25	2214173,87
1461	504977,42	2214166,96
1462	504961,29	2214136,38
1463	504960,84	2214135,43
1464	504959,68	2214133,02
1465	504959,09	2214132,39
1466	504958,66	2214131,72
1467	504957,14	2214129,78
1468	504956,7	2214129,11
1469	504956,27	2214128,57
1470	504948,4	2214117,23
1471	504941,13	2214106,85
1472	504937,65	2214104,5
1473	504932,87	2214098,95
1474	504926,84	2214092,73
1475	504921,7	2214086,86
1476	504910,23	2214073,02
1477	504908,41	2214074,74
1478	504907,3	2214073,05



1479	504901,27	2214063,93
1480	504897,65	2214059,5
1481	504883,62	2214042,53
1482	504880,71	2214039,01
1483	504874,96	2214031,73
1484	504872,68	2214028,26
1485	504864,93	2214020,16
1486	504851,52	2213996,91
1487	504851,16	2213996,1
1488	504852,12	2213993,26
1489	504853,77	2213990,7
1490	504860,97	2213984,41
1491	504864,42	2213982,53
1492	504890,5	2213966,27
1493	504896,68	2213965,17
1494	504904,12	2213967,35
1495	504925	2213991,22
1496	504927,02	2213991,73
1497	504931,21	2213998,94
1498	504943,75	2213996,13
1499	504935,1	2213989,11
1500	504908,12	2213967,16
1501	504905,29	2213961,86
1502	504903,03	2213957,61
1503	504898,16	2213956,67
1504	504889,06	2213962,29
1505	504887,79	2213963,7
1506	504873,02	2213972,13
1507	504869,1	2213973
1508	504863,66	2213976,67
1509	504857,87	2213980,19
1510	504852,68	2213983,89
1511	504847,56	2213987,35
1512	504841,76	2213992,77
1513	504838,2	2213995,06
1514	504828,66	2214000,37
1515	504822,61	2214003,73
1516	504816,28	2214005,08
1517	504812,26	2214004,81
1418	504811,2	2214004,74
1518	504954,78	2214128,63
1519	504954,61	2214128,07
1520	504954,32	2214127,65
1521	504955,15	2214127,08
1522	504955,5	2214127,59
1523	504955,73	2214128,33
1518	504954,78	2214128,63



1524	504844,88	2213994,46
1525	504842,17	2213999,88
1526	504840,88	2214009,33
1527	504840,69	2214015,2
1528	504830,13	2214009,36
1529	504822,61	2214006,76
1530	504832	2214002,8
1524	504844,88	2213994,46
№ участка на чертеже межевания: :ЗУ139		
Кадастровый номер земельного участка: 59:32:0680001:ЗУ139		
Каталог координат характерных точек в системе координат: МСК-59, зона 2		
Площадь земельного участка 702 м²		
Обозначение характерных точек границ	Координаты, м	
	X	Y
1531	505645,8	2215172,43
1532	505638,21	2215178,17
1533	505629,52	2215166,5
1534	505668,67	2215137,39
1535	505670,84	2215140,08
1536	505677,34	2215148,58
1537	505656,38	2215164,41
1538	505649,47	2215169,65
1531	505645,8	2215172,43
№ участка на чертеже межевания: :ЗУ144		
Кадастровый номер земельного участка: 59:32:0680001:ЗУ144		
Каталог координат характерных точек в системе координат: МСК-59, зона 2		
Площадь земельного участка 13397 м²		
Обозначение характерных точек границ	Координаты, м	
	X	Y
1539	505997,28	2215616,36
1540	505998,2	2215618,96
1541	506010,23	2215653,08
1542	506041,79	2215638,35
1543	506049,74	2215620,17
1544	506051,65	2215615,81
1545	506057,24	2215590,4
1546	506103,33	2215601,55
1547	506103,07	2215602,72
1548	506118,02	2215606,26
1549	506126,48	2215608,26
1550	506122,59	2215623,15

1551	506115,22	2215646,29
1552	506114,21	2215664,29
1553	506107,55	2215666,05
1554	506104,44	2215666,86
1555	506096,68	2215706,57
1556	506094,17	2215741,44
1557	506077,31	2215776,89
1558	506082,56	2215789,57
1559	506088,41	2215803,69
1560	506075,78	2215821,73
1561	506072,43	2215822,92
1562	506068,47	2215824,32
1563	506062,45	2215826,46
1564	506063,71	2215830,63
1565	506064,69	2215833,85
1566	506066,46	2215833,05
1567	506070,47	2215831,23
1568	506075,42	2215842,15
1569	506073,29	2215843,12
1570	506064,5	2215847,12
1571	506070,37	2215864,12
1572	506087,36	2215852,58
1573	506094,79	2215847,53
1574	506096,83	2215844,83
1575	506108,47	2215829,41
1576	506118,22	2215800,16
1577	506114,2	2215778,52
1578	506105,32	2215730,84
1579	506112,4	2215733,22
1580	506116,07	2215710,74
1581	506101,63	2215708,2
1582	506108,36	2215672,25
1583	506122,01	2215674,46
1584	506126,15	2215649,19
1585	506150,98	2215592,82
1586	506143,21	2215576,9
1587	506137,78	2215574,13
1588	506096,92	2215553,63
1589	506107,59	2215531,71
1590	506080,93	2215541,59
1591	506060,17	2215550,71
1592	506052,78	2215533,03
1593	506049,62	2215525,48
1594	506045,24	2215532,5
1539	505997,28	2215616,36
1595	506022,9	2215641,54
1596	506018,59	2215648,04



1597	506009,98	2215642,33
1598	506014,29	2215635,83
1595	506022,9	2215641,54
1599	506043,25	2215572,13
1600	506043,07	2215574,11
1601	506036,71	2215572,9
1602	506036,9	2215570,92
1599	506043,25	2215572,13
1603	506130,31	2215602,38
1604	506130,1	2215603,36
1605	506129,14	2215603,15
1606	506129,33	2215602,17
1603	506130,31	2215602,38
1607	506039,66	2215582,44
1608	506039,26	2215584,39
1609	506033,72	2215583,23
1610	506034,13	2215581,3
1607	506039,66	2215582,44
1611	506083,81	2215592,82
1612	506083,6	2215593,8
1613	506082,63	2215593,59
1614	506082,84	2215592,61
1611	506083,81	2215592,82
1615	506086,28	2215582,28
1616	506086,07	2215583,28
1617	506085,08	2215583,07
1618	506085,29	2215582,07
1615	506086,28	2215582,28
1619	506134,84	2215592,51
1620	506134,63	2215593,49
1621	506133,64	2215593,28
1622	506133,85	2215592,3
1619	506134,84	2215592,51
№ участка на чертеже межевания: :ЗУ147		
Кадастровый номер земельного участка: 59:32:0680001:ЗУ147		
Каталог координат характерных точек в системе координат: МСК-59, зона 2		
Площадь земельного участка 1916 м²		
Обозначение характерных точек границ	Координаты, м	
	X	Y





1623	505942,7	2215102,7
1624	505923,15	2215114,59
1625	505900,18	2215078,17
1626	505899,33	2215076,1
1627	505909,3	2215069,03
1628	505912,27	2215065,32
1629	505924,57	2215057,41
1630	505932,79	2215059,16
1631	505956,57	2215095,9
1632	505960,97	2215102,67
1633	505960,58	2215102,91
1634	505948,03	2215110,74
1623	505942,7	2215102,7
№ участка на чертеже межевания: :ЗУ148		
Кадастровый номер земельного участка: 59:32:0680001:ЗУ148		
Каталог координат характерных точек в системе координат: МСК-59, зона 2		
Площадь земельного участка 166 м²		
Обозначение характерных точек границ	Координаты, м	
	X	Y
1635	505786,71	2215151,21
1636	505778,08	2215142,9
1637	505780,97	2215143,04
1638	505791,99	2215133,8
1639	505798,99	2215142,18
1635	505786,71	2215151,21
№ участка на чертеже межевания: :ЗУ149		
Кадастровый номер земельного участка: 59:32:0680001:ЗУ149		
Каталог координат характерных точек в системе координат: МСК-59, зона 2		
Площадь земельного участка 639 м²		
Обозначение характерных точек границ	Координаты, м	
	X	Y
1640	505785,49	2215077,62
1641	505770,74	2215060,89
1642	505759,34	2215047,88
1643	505758,51	2215046,93
1644	505770,04	2215036,9
1645	505770,68	2215036,33
1646	505782,28	2215050,68
1647	505789,91	2215059,11
1648	505797,22	2215067,56
1640	505785,49	2215077,62
№ участка на чертеже межевания: :ЗУ153		



Кадастровый номер земельного участка: 59:32:0680001:3У153		
Каталог координат характерных точек в системе координат: МСК-59, зона 2		
Площадь земельного участка 2496 м²		
Обозначение характерных точек границ	Координаты, м	
	X	Y
1649	505655,9	2215323,04
1650	505671,78	2215311,15
1651	505684,64	2215301,12
1652	505683,89	2215299,42
1653	505701,12	2215285
1654	505695,05	2215276,81
1655	505706,53	2215268,06
1656	505745,69	2215238,23
1657	505765,77	2215222,86
1658	505772,28	2215232,51
1659	505779,49	2215242,45
1660	505772,22	2215247,62
1661	505768,64	2215250,17
1662	505764,51	2215249,76
1663	505762,16	2215249,53
1664	505760,78	2215249,39
1665	505747,59	2215258,77
1666	505731,33	2215270,33
1667	505728,03	2215273,71
1668	505720,12	2215285,42
1669	505718,09	2215286,93
1670	505714,65	2215290,08
1671	505692,51	2215310,37
1672	505662,7	2215332,95
1649	505655,9	2215323,04
№ участка на чертеже межевания: :3У156		
Кадастровый номер земельного участка: 59:32:0680001:3У156		
Каталог координат характерных точек в системе координат: МСК-59, зона 2		
Площадь земельного участка 794 м²		
Обозначение характерных точек границ	Координаты, м	
	X	Y
1673	505309,9	2215354,06
1674	505330,41	2215384,71
1675	505316,21	2215392,55
1676	505313,19	2215394,06
1677	505291,3	2215363,76
1678	505310,22	2215349



1673	505309,9	2215354,06
№ участка на чертеже межевания: :ЗУ161		
Кадастровый номер земельного участка: 59:32:0680001:ЗУ161		
Каталог координат характерных точек в системе координат: МСК-59, зона 2		
Площадь земельного участка 21332 м²		
Обозначение характерных точек границ	Координаты, м	
	X	Y
Контур 1		
1694	505764,97	2214980,25
1695	505773,17	2214989,12
1696	505762,85	2214997,18
1697	505755,79	2215002,78
1698	505751,27	2215006,19
1699	505750,25	2215004,95
1700	505748,14	2215006,48
1701	505745,65	2215008,59
1702	505745,44	2215008,36
1703	505745,19	2215008,56
1704	505733,44	2215018,34
1705	505734,13	2215019,11
1706	505733,82	2215019,37
1707	505727,42	2215024,84
1708	505726,45	2215023,72
1709	505721,55	2215027,89
1710	505722,5	2215029,04
1711	505702,57	2215046,37
1712	505701,53	2215047,2
1713	505698,76	2215049,43
1714	505697,42	2215047,71
1715	505691,13	2215052,65
1716	505697,27	2215060,55
1717	505700,35	2215064,45
1718	505722,86	2215089,99
1719	505729,63	2215084,43
1720	505731,12	2215083,07
1721	505732,42	2215084,95
1722	505748,81	2215105,66
1723	505749,44	2215106,46
1724	505750,24	2215105,84
1725	505749,62	2215105,04
1726	505751,55	2215103,96
1727	505757,83	2215098,83
1728	505761,6	2215098,67
1729	505773,96	2215087,54
1640	505785,49	2215077,62



1648	505797,22	2215067,56
1730	505809,05	2215057,81
1731	505821,27	2215048,14
1732	505837,03	2215038,92
1733	505838,8	2215037,31
1734	505848,46	2215028,39
1735	505850,34	2215025,64
1736	505848,79	2215021,6
1737	505844,26	2215016,01
1738	505825,63	2214998,49
1739	505825,37	2214998,24
1740	505828,69	2214992,66
1741	505833,4	2214997,25
1742	505845,53	2215009,07
1743	505845,17	2215009,38
1744	505850,89	2215015,27
1745	505855,04	2215015,66
1746	505861,36	2215019,26
1747	505872,44	2215012,14
1748	505875,18	2215010,54
1749	505877,81	2215008,66
1750	505879,77	2215006,09
1751	505883,3	2215003,06
1752	505894,25	2215015,71
1753	505883,29	2215025,56
1754	505880,15	2215023,1
1755	505876,41	2215020,72
1756	505873,86	2215018,54
1757	505871,25	2215019,32
1758	505864,25	2215024,63
1759	505852,37	2215037,4
1760	505848,43	2215039,52
1761	505835,07	2215047,32
1762	505832,16	2215048,87
1763	505826,54	2215052,06
1764	505813,98	2215060,43
1765	505806,82	2215067,45
1766	505805,46	2215066
1767	505800,9	2215070,36
1768	505800,7	2215070,14
1769	505788,45	2215080,42
1770	505776,41	2215090,94
1771	505767,97	2215098,26
1772	505760,73	2215104,54
1773	505758,12	2215106,8
1774	505761,38	2215110,61
1775	505757,02	2215114,22
1776	505756,9	2215114,73



1777	505756,11	2215115,36
1778	505756,74	2215116,15
1779	505756,24	2215116,15
1780	505756,24	2215117,19
1781	505757,25	2215117,19
1782	505776,97	2215142,84
1636	505778,08	2215142,9
1635	505786,71	2215151,21
1783	505807,82	2215177,41
1784	505809,59	2215179,15
1785	505807,83	2215180,52
1786	505810,75	2215184,47
1787	505812,35	2215183,34
1788	505814,72	2215186,55
1789	505836,37	2215169,89
1790	505854,56	2215154,58
1791	505873,34	2215138,83
1792	505875,71	2215142
1793	505878,95	2215145,97
1794	505883,09	2215150,32
1795	505898,91	2215140,64
1796	505915,33	2215130,68
1634	505948,03	2215110,74
1633	505960,58	2215102,91
1632	505960,97	2215102,67
1797	505971,49	2215096,11
1798	505978,83	2215104,98
1799	506017,47	2215147,81
1800	506019,05	2215149,37
1801	506014,26	2215152,27
1802	506006,89	2215157,03
1803	505996,3	2215163,42
1804	505981,02	2215172,31
1805	505966,06	2215181,23
1806	505951,29	2215190,15
1807	505935,85	2215199,24
1808	505931,27	2215201,87
1809	505920,6	2215208,54
1810	505905,17	2215217,68
1811	505891,3	2215226,95
1812	505878,75	2215235,09
1813	505873,46	2215238,62
1814	505869,46	2215241,28
1815	505852,33	2215252,69
1816	505852,58	2215253,1
1817	505856,94	2215260,09
1818	505872,99	2215285,84
1819	505890,4	2215313,5



1820	505888,96	2215316,92
1821	505890,97	2215320,37
1822	505895,29	2215317,83
1823	505892,99	2215313,86
1824	505902,39	2215315,18
1825	505909,98	2215310,28
1826	505920,39	2215303,36
1827	505925,99	2215299,78
1828	505926,46	2215298,14
1829	505930,8	2215295,46
1830	505933,82	2215294,91
1831	505937,38	2215292,59
1832	505937,77	2215290,5
1833	505940,83	2215288,72
1834	505942,76	2215289
1835	505946,58	2215286,34
1836	505949,85	2215284,06
1837	505949,99	2215279,6
1838	505959,44	2215274,15
1839	505967,63	2215269,51
1840	505975,08	2215265,29
1841	505990,39	2215255,97
1842	506004,56	2215247,41
1843	506019,81	2215239,19
1844	506035,24	2215230,18
1845	506040,61	2215226,98
1846	506039,88	2215223,32
1847	506036,6	2215215,89
1848	506046,62	2215209,66
1849	506049,57	2215215,38
1850	506054,21	2215224,38
1851	506049,39	2215227,18
1852	506044,71	2215229,68
1853	506030,25	2215237,99
1854	506024,83	2215241,33
1855	506023,19	2215242,31
1856	506011,56	2215249,11
1857	506007,88	2215251,24
1858	505992,69	2215260,39
1859	505978,59	2215268,85
1860	505969,51	2215274,96
1861	505965,1	2215277,88
1862	505964,37	2215278,42
1863	505957,17	2215285,05
1864	505954,17	2215287,01
1865	505949,11	2215290,43
1866	505936,7	2215298,79
1867	505922,67	2215308,01



1868	505917,46	2215311,54
1869	505911,13	2215315,83
1870	505905,57	2215319,19
1871	505907,89	2215323,04
1872	505906,5	2215323,9
1873	505896,57	2215330,04
1874	505893,73	2215331,8
1875	505891,92	2215332,92
1876	505908,45	2215360,13
1877	505925,48	2215390,92
1878	505939,37	2215382,99
1879	505940,24	2215382,5
1880	505940,46	2215382,82
1881	505961,3	2215370,35
1882	505975,5	2215362,25
1883	505975,79	2215362,09
1884	505981,75	2215358,92
1885	505988,56	2215355,23
1886	505994,53	2215351,5
1887	506001,95	2215347,43
1888	506011,1	2215342,95
1889	506016,91	2215339,82
1890	506031,82	2215330,92
1891	506038,95	2215326,83
1892	506043,11	2215324,38
1893	506046,95	2215322,07
1894	506056,85	2215316,27
1895	506051,98	2215308,08
1896	506057,3	2215304,92
1897	506062,15	2215302,19
1898	506065,72	2215314,81
1899	506062,84	2215316,64
1900	506060,52	2215318,28
1901	506056,06	2215321,44
1902	506049,21	2215325,63
1903	506042,06	2215330
1904	506042,74	2215331,14
1905	506035,18	2215335,98
1906	506005,48	2215353,08
1907	505998,17	2215357,48
1908	505997,46	2215356,27
1909	505991,25	2215359,77
1910	505983,17	2215364,33
1911	505978,8	2215366,8
1912	505970,76	2215371,08
1913	505964,44	2215375,09
1914	505957,79	2215379
1915	505954,63	2215380,67



1916	505944,19	2215386,64
1917	505942,26	2215387,75
1918	505940,75	2215388,69
1919	505932,72	2215393,78
1920	505929,12	2215395,99
1921	505926,76	2215392,98
1922	505924,4	2215394,25
1923	505922,57	2215395,23
1924	505923,52	2215397,95
1925	505930,08	2215416,71
1926	505939,49	2215444,7
1927	505942	2215453,62
1928	505944,3	2215461,78
1929	505951,2	2215486,27
1930	505967,75	2215544,9
1931	505982,16	2215592,78
1932	505985,57	2215589,97
1933	505988,54	2215587,52
1934	505990,07	2215592,55
1935	505992,96	2215602,11
1936	505970,81	2215609,24
1937	505966,78	2215596,53
1938	505966,78	2215595,49
1939	505957,32	2215564,13
1940	505957,32	2215563,09
1941	505949,75	2215537,82
1942	505949,75	2215536,78
1943	505937,53	2215488,44
1944	505937,53	2215487,4
1945	505935,01	2215472,29
1946	505935,01	2215471,25
1947	505927,66	2215445,3
1948	505917,04	2215415
1949	505910,51	2215400,29
1950	505910,18	2215399,56
1951	505909,66	2215398,36
1952	505898,21	2215377,19
1953	505890,96	2215365
1954	505873,47	2215337,33
1955	505858,17	2215312,89
1956	505853,49	2215305,12
1957	505840,89	2215283,92
1958	505837,26	2215278,31
1959	505821,18	2215252,26
1960	505827,35	2215249,05
1961	505810,33	2215221,59
1962	505804,44	2215225,11
1963	505790,36	2215202,29





1964	505785,77	2215196,31
1965	505768,51	2215173,74
1966	505749,83	2215149,57
1967	505732,31	2215127,64
1968	505731,18	2215125,61
1969	505730,89	2215125,24
1970	505722,42	2215114,47
1971	505712,72	2215102,04
1972	505711,01	2215097,29
1973	505710,84	2215097,08
1974	505704,44	2215089,03
1975	505703,65	2215089,66
1976	505701,58	2215087,23
1977	505691,28	2215074,46
1978	505690,46	2215073,28
1979	505688,22	2215074,89
1980	505684,93	2215070,02
1981	505689,17	2215049,78
1982	505690,61	2215048,36
1983	505695,66	2215043,41
1984	505697,86	2215041,9
1985	505698,89	2215040,25
1986	505727,35	2215017,08
1987	505730,27	2215014,82
1988	505738,31	2215008,59
1989	505742,7	2215004,92
1990	505746,96	2215000,85
1991	505746,09	2214999,31
1992	505746,41	2214999,04
1993	505747,57	2214998,09
1994	505753,86	2214992,95
1995	505756,49	2214990,89
1996	505757,63	2214991,04
1694	505764,97	2214980,25
2009	505850,08	2215247,6
2010	505824,46	2215205,54
2011	505830,07	2215201,22
2012	505849,19	2215187,79
2013	505844,24	2215181,01
2014	505858,57	2215178,99
2015	505852,42	2215168,49
2016	505871,21	2215153,18
2017	505878,9	2215152,06
2018	505883,08	2215158,08
2019	505902,43	2215146,2
2020	505918,77	2215136,23
2021	505919,35	2215135,87

2022	505953,34	2215115,01
2023	505958,18	2215112,5
2024	505959,89	2215111,25
2025	505964,98	2215111,37
2026	505967,03	2215111,42
2027	505990,72	2215142,64
2028	505991,76	2215144,01
2029	505995,02	2215148,72
2030	505995,73	2215151,67
2031	505995,39	2215153,28
2032	505993,1	2215155,2
2033	505986,98	2215158,71
2034	505983,86	2215160,89
2035	505985,99	2215163,96
2036	505975,6	2215170,23
2037	505960,74	2215179,21
2038	505955,29	2215182,23
2039	505952,36	2215184,19
2040	505945,21	2215188,4
2041	505936,64	2215193,55
2042	505931,48	2215196,68
2043	505918,8	2215204,16
2044	505917,18	2215205,05
2045	505912,57	2215207,6
2046	505907,47	2215210,75
2047	505902,24	2215214,09
2048	505889,39	2215221,79
2049	505884,18	2215225,23
2050	505876,26	2215230,46
2009	505850,08	2215247,6
1997	505883,03	2215304,26
1998	505882,04	2215304,15
1999	505882,15	2215303,16
2000	505883,14	2215303,27
1997	505883,03	2215304,26
1723	505749,44	2215106,46
2001	505749,72	2215106,46
2002	505749,72	2215107,5
2003	505748,71	2215107,5
2004	505748,71	2215106,46
1723	505749,44	2215106,46
2005	505881,47	2215301,21
2006	505880,93	2215300,38
2007	505881,76	2215299,83
2008	505882,31	2215300,66



2005	505881,47	2215301,21
2051	505878,38	2215296,29
2052	505877,82	2215295,47
2053	505878,64	2215294,9
2054	505879,2	2215295,73
2051	505878,38	2215296,29
2055	505778,1	2215144,59
2056	505777,47	2215143,8
2057	505778,26	2215143,17
2058	505778,89	2215143,96
2055	505778,1	2215144,59
2059	505875,24	2215291,38
2060	505874,66	2215290,56
2061	505875,49	2215290
2062	505876,06	2215290,82
2059	505875,24	2215291,38
2063	505782,22	2215149,44
2064	505781,56	2215148,68
2065	505782,32	2215148,02
2066	505782,98	2215148,78
2063	505782,22	2215149,44
2067	505871,53	2215285,51
2068	505870,96	2215284,68
2069	505871,79	2215284,12
2070	505872,35	2215284,94
2067	505871,53	2215285,51
2071	505783,63	2215150,84
2072	505782,95	2215150,09
2073	505783,71	2215149,42
2074	505784,38	2215150,17
2071	505783,63	2215150,84
2075	505868,69	2215281,13
2076	505868,13	2215280,3
2077	505868,95	2215279,74
2078	505869,51	2215280,56
2075	505868,69	2215281,13
2079	505787,01	2215153,62
2080	505787,67	2215154,38
2081	505786,91	2215155,04
2082	505786,25	2215154,28



2079	505787,01	2215153,62
2081	505786,91	2215155,04
2083	505787,58	2215155,04
2084	505787,58	2215156,08
2085	505786,57	2215156,08
2086	505786,57	2215155,04
2081	505786,91	2215155,04
2087	505865,62	2215276,18
2088	505865,08	2215275,34
2089	505865,92	2215274,8
2090	505866,46	2215275,64
2087	505865,62	2215276,18
2091	505790,44	2215159,49
2092	505789,78	2215158,73
2093	505790,54	2215158,07
2094	505791,2	2215158,83
2091	505790,44	2215159,49
2095	505862,38	2215271,09
2096	505861,86	2215270,23
2097	505862,72	2215269,71
2098	505863,24	2215270,57
2095	505862,38	2215271,09
2099	505793,73	2215163,68
2100	505793,07	2215162,92
2101	505793,83	2215162,26
2102	505794,49	2215163,02
2099	505793,73	2215163,68
2103	505859,3	2215266,01
2104	505858,76	2215265,17
2105	505859,6	2215264,63
2106	505860,14	2215265,47
2103	505859,3	2215266,01
2107	505797,13	2215167,9
2108	505796,49	2215167,12
2109	505797,27	2215166,48
2110	505797,91	2215167,26
2107	505797,13	2215167,9
2111	505856,07	2215260,67
2112	505855,51	2215259,84
2113	505856,34	2215259,27

2114	505856,91	2215260,11
2111	505856,07	2215260,67
2115	505801,01	2215172,91
2116	505800,41	2215172,12
2117	505801,21	2215171,51
2118	505801,81	2215172,31
2115	505801,01	2215172,91
2119	505853,75	2215256,94
2120	505853,23	2215256,08
2121	505854,09	2215255,56
2122	505854,61	2215256,42
2119	505853,75	2215256,94
2123	505804,78	2215177,42
2124	505804,12	2215176,67
2125	505804,88	2215176,01
2126	505805,54	2215176,77
2123	505804,78	2215177,42
2127	505848,95	2215248,96
2128	505848,43	2215248,12
2129	505849,27	2215247,59
2130	505849,8	2215248,43
2127	505848,95	2215248,96
2131	505810,99	2215185,62
2132	505809,98	2215185,62
2133	505809,98	2215184,58
2134	505810,99	2215184,58
2131	505810,99	2215185,62
2135	505848,04	2215247,67
2136	505847,52	2215246,81
2137	505848,38	2215246,29
2138	505848,9	2215247,15
2135	505848,04	2215247,67
2139	505813,18	2215188,79
2140	505812,65	2215187,94
2141	505813,5	2215187,4
2142	505814,03	2215188,26
2139	505813,18	2215188,79
2143	505844,86	2215242,56
2144	505844,32	2215241,7
2145	505845,18	2215241,18

2146	505845,72	2215242,03
2143	505844,86	2215242,56
2147	505810	2215190,55
2148	505809,46	2215189,69
2149	505810,32	2215189,15
2150	505810,86	2215190,01
2147	505810	2215190,55
2151	505842,16	2215238,27
2152	505841,6	2215237,41
2153	505842,46	2215236,86
2154	505843,01	2215237,71
2151	505842,16	2215238,27
2155	505804,88	2215190,86
2156	505803,87	2215190,86
2157	505803,87	2215189,82
2158	505804,88	2215189,82
2155	505804,88	2215190,86
2159	505839,64	2215234,13
2160	505839,09	2215233,28
2161	505839,95	2215232,74
2162	505840,49	2215233,59
2159	505839,64	2215234,13
2163	505805,62	2215192,18
2164	505804,61	2215192,18
2165	505804,61	2215191,14
2166	505805,62	2215191,14
2163	505805,62	2215192,18
2167	505836,5	2215228,91
2168	505835,95	2215228,08
2169	505836,78	2215227,53
2170	505837,33	2215228,36
2167	505836,5	2215228,91
2171	505806,73	2215192,88
2172	505806,18	2215192,04
2173	505807,03	2215191,5
2174	505807,58	2215192,34
2171	505806,73	2215192,88
2175	505833,65	2215224,45
2176	505833,11	2215223,6
2177	505833,95	2215223,05

2178	505834,5	2215223,9
2175	505833,65	2215224,45
2179	505816,78	2215194,11
2180	505816,35	2215193,19
2181	505817,26	2215192,77
2182	505817,69	2215193,67
2179	505816,78	2215194,11
2183	505828,89	2215216,68
2184	505828,37	2215215,82
2185	505829,21	2215215,3
2186	505829,73	2215216,14
2183	505828,89	2215216,68
2187	505817,63	2215195,96
2188	505817,23	2215195,04
2189	505818,15	2215194,64
2190	505818,55	2215195,56
2187	505817,63	2215195,96
2191	505823,87	2215208,62
2192	505823,39	2215207,75
2193	505824,27	2215207,26
2194	505824,75	2215208,14
2191	505823,87	2215208,62
2195	505791,41	2215200,06
2196	505790,4	2215200,06
2197	505790,4	2215199,02
2198	505791,41	2215199,02
2195	505791,41	2215200,06
2199	505821,56	2215204,29
2200	505821,13	2215203,38
2201	505822,04	2215202,95
2202	505822,47	2215203,86
2199	505821,56	2215204,29
2203	505793,83	2215200,93
2204	505792,82	2215200,93
2205	505792,82	2215199,89
2206	505793,83	2215199,89
2203	505793,83	2215200,93
2207	505792,68	2215201,77
2208	505791,67	2215201,77
2209	505791,67	2215200,73

2210	505792,68	2215200,73
2207	505792,68	2215201,77
Контур 2		
1920	505929,12	2215395,99
2211	505943	2215432,19
2212	505950,59	2215451,79
2213	505946,29	2215454,12
2214	505943,32	2215443,57
2215	505933,87	2215415,42
2216	505927,3	2215397,09
1920	505929,12	2215395,99
Контур 3		
1679	505961,12	2215506,67
1680	505964,19	2215505,27
1681	505956,35	2215480,05
1682	505948,62	2215459,23
1683	505947,8	2215459,47
1684	505951,25	2215471,7
1685	505955,05	2215485,18
1679	505961,12	2215506,67
Контур 4		
1686	505984,3	2215585,78
1687	505971,6	2215543,8
1688	505964,08	2215517,15
1689	505966,74	2215515,9
1690	505971,62	2215531,92
1691	505977,91	2215552,59
1692	505987,28	2215583,38
1693	505984,8	2215585,37
1686	505984,3	2215585,78
№ участка на чертеже межевания: :ЗУ164		
Кадастровый номер земельного участка: 59:32:0680001:ЗУ164		
Каталог координат характерных точек в системе координат: МСК-59, зона 2		
Площадь земельного участка 272 м²		
Обозначение характерных точек границ	Координаты, м	
	X	Y
2217	505710,15	2214931,15
2218	505724,98	2214925,65
2219	505726,8	2214929,74
2220	505726,64	2214929,84
2221	505707,86	2214943,87
2222	505704,26	2214938,71
2223	505702,44	2214939,73
2224	505688,8	2214947,36



2225	505688,21	2214941,18
2217	505710,15	2214931,15
№ участка на чертеже межевания: :ЗУ166		
Кадастровый номер земельного участка: 59:32:0680001:ЗУ166		
Каталог координат характерных точек в системе координат: МСК-59, зона 2		
Площадь земельного участка 17838 м²		
Обозначение характерных точек границ	Координаты, м	
	X	Y
1958	505837,26	2215278,31
1959	505821,18	2215252,26
1962	505804,44	2215225,11
1963	505790,36	2215202,29
2226	505774,11	2215214,96
2227	505773,93	2215216,61
2228	505773,65	2215216,82
1657	505765,77	2215222,86
1658	505772,28	2215232,51
1659	505779,49	2215242,45
2229	505799,96	2215274,91
2230	505821	2215308,91
2231	505829,53	2215322,91
2232	505841,58	2215348,72
2233	505847,5	2215359,23
2234	505871,11	2215393
2235	505876,33	2215408,04
2236	505888,59	2215448,41
2237	505902,04	2215488,38
2238	505905,97	2215505,38
2239	505918,23	2215545,75
2240	505930,5	2215586,1
2241	505936,58	2215601,16
2242	505950,2	2215641,22
2243	505951,42	2215644,78
2244	505964,42	2215682,92
2245	505964,17	2215683,37
2246	505964,45	2215684,2
2247	505966,33	2215689,72
2248	505972,78	2215708,73
2249	505982,73	2215737,07
2250	505998,77	2215726,79
2251	506003,89	2215723,77
2252	506007,04	2215722,77
2253	505998,96	2215698,82
2254	505997,16	2215693,31
2255	505994,59	2215684,96



2256	505992,62	2215678,26
2257	505989,9	2215670,52
2258	505989,42	2215669,06
2259	505980,16	2215638,9
2260	505974,5	2215620,67
1936	505970,81	2215609,24
1937	505966,78	2215596,53
2261	505965,77	2215596,53
2262	505965,77	2215595,49
1938	505966,78	2215595,49
1939	505957,32	2215564,13
2263	505956,31	2215564,13
2264	505956,31	2215563,09
1940	505957,32	2215563,09
1941	505949,75	2215537,82
2265	505948,74	2215537,82
2266	505948,74	2215536,78
1942	505949,75	2215536,78
1943	505937,53	2215488,44
2267	505936,52	2215488,44
2268	505936,52	2215487,4
1944	505937,53	2215487,4
1945	505935,01	2215472,29
2269	505934	2215472,29
2270	505934	2215471,25
1946	505935,01	2215471,25
1947	505927,66	2215445,3
1948	505917,04	2215415
1949	505910,51	2215400,29
1950	505910,18	2215399,56
1951	505909,66	2215398,36
1952	505898,21	2215377,19
1953	505890,96	2215365
1954	505873,47	2215337,33
1955	505858,17	2215312,89
1956	505853,49	2215305,12
1957	505840,89	2215283,92
1958	505837,26	2215278,31
2271	505997,91	2215698,83
2272	505998,92	2215698,83
2273	505998,92	2215699,87
2274	505997,91	2215699,87
2271	505997,91	2215698,83
2275	505774,8	2215215,8
2276	505775,44	2215216,58
2277	505774,66	2215217,22



2278	505774,02	2215216,44
2275	505774,8	2215215,8
2279	505987,86	2215706,07
2280	505979,71	2215701,85
2281	505982,91	2215695,48
2282	505991,06	2215699,69
2279	505987,86	2215706,07
2283	505775,66	2215216,74
2284	505776,29	2215217,53
2285	505775,5	2215218,16
2286	505774,87	2215217,37
2283	505775,66	2215216,74
2287	505996,12	2215693,32
2288	505997,13	2215693,32
2289	505997,13	2215694,36
2290	505996,12	2215694,36
2287	505996,12	2215693,32
2291	505809,78	2215237,37
2292	505810,79	2215237,37
2293	505810,79	2215238,41
2294	505809,78	2215238,41
2291	505809,78	2215237,37
2295	505993,54	2215684,95
2296	505994,55	2215684,95
2297	505994,55	2215685,99
2298	505993,54	2215685,99
2295	505993,54	2215684,95
2299	505819,29	2215252,72
2300	505820,3	2215252,72
2301	505820,3	2215253,76
2302	505819,29	2215253,76
2299	505819,29	2215252,72
2303	505991,61	2215678,27
2304	505992,62	2215678,27
2305	505992,62	2215679,31
2306	505991,61	2215679,31
2303	505991,61	2215678,27
2307	505832,62	2215274,4
2308	505833,63	2215274,4
2309	505833,63	2215275,44

2310	505832,62	2215275,44
2307	505832,62	2215274,4
2311	505966,09	2215683,14
2312	505964,68	2215680,64
2313	505969,3	2215678,04
2314	505970,71	2215680,53
2311	505966,09	2215683,14
2315	505834,19	2215276,34
2316	505835,2	2215276,34
2317	505835,2	2215277,38
2318	505834,19	2215277,38
2315	505834,19	2215276,34
2319	505988,82	2215670,55
2320	505989,83	2215670,55
2321	505989,83	2215671,59
2322	505988,82	2215671,59
2319	505988,82	2215670,55
2323	505836,19	2215278,34
2324	505837,2	2215278,34
2325	505837,2	2215279,38
2326	505836,19	2215279,38
2323	505836,19	2215278,34
2327	505988,39	2215669,06
2328	505989,4	2215669,06
2329	505989,4	2215670,1
2330	505988,39	2215670,1
2327	505988,39	2215669,06
2331	505839,85	2215283,93
2332	505840,86	2215283,93
2333	505840,86	2215284,97
2334	505839,85	2215284,97
2331	505839,85	2215283,93
2335	505979,05	2215638,9
2336	505980,06	2215638,9
2337	505980,06	2215639,94
2338	505979,05	2215639,94
2335	505979,05	2215638,9
2339	505852,45	2215305,13
2340	505853,46	2215305,13
2341	505853,46	2215306,17

2342	505852,45	2215306,17
2339	505852,45	2215305,13
2343	505973,41	2215620,66
2344	505974,42	2215620,66
2345	505974,42	2215621,7
2346	505973,41	2215621,7
2343	505973,41	2215620,66
2347	505857,13	2215312,9
2348	505858,14	2215312,9
2349	505858,14	2215313,94
2350	505857,13	2215313,94
2347	505857,13	2215312,9
2351	505961,82	2215595,31
2352	505957,74	2215596,85
2353	505954,98	2215589,52
2354	505959,05	2215587,98
2351	505961,82	2215595,31
2355	505872,43	2215337,36
2356	505873,44	2215337,36
2357	505873,44	2215338,4
2358	505872,43	2215338,4
2355	505872,43	2215337,36
2359	505926,61	2215445,31
2360	505927,62	2215445,31
2361	505927,62	2215446,35
2362	505926,61	2215446,35
2359	505926,61	2215445,31
2363	505889,91	2215365,04
2364	505890,92	2215365,04
2365	505890,92	2215366,09
2366	505889,91	2215366,09
2363	505889,91	2215365,04
2367	505916,01	2215415,01
2368	505917,02	2215415,01
2369	505917,02	2215416,05
2370	505916,01	2215416,05
2367	505916,01	2215415,01
2371	505901,35	2215392,96
2372	505899,41	2215389,1
2373	505902,42	2215387,59

2374	505904,36	2215391,45
2371	505901,35	2215392,96
№ участка на чертеже межевания: :ЗУ167		
Кадастровый номер земельного участка: 59:32:0680001:ЗУ167		
Каталог координат характерных точек в системе координат: МСК-59, зона 2		
Площадь земельного участка 365 м²		
Обозначение характерных точек границ	Координаты, м	
	X	Y
2375	504818,21	2214093,23
2376	504853,19	2214129,12
965	504855,38	2214131,11
994	504851,26	2214135,2
2377	504849,37	2214133,11
2378	504828,05	2214109,53
2379	504797,12	2214078,07
2380	504800,33	2214075,03
2381	504800,47	2214075,18
2382	504811,62	2214086,63
2383	504813,26	2214088,31
2375	504818,21	2214093,23
№ участка на чертеже межевания: :ЗУ168		
Кадастровый номер земельного участка: 59:32:0680001:ЗУ168		
Каталог координат характерных точек в системе координат: МСК-59, зона 2		
Площадь земельного участка 440 м²		
Обозначение характерных точек границ	Координаты, м	
	X	Y
2384	504881,52	2214161,09
2385	504884,77	2214164,41
2386	504903,83	2214183,06
2387	504909,28	2214177,91
2388	504916,96	2214186,13
2389	504920,24	2214190,03
2390	504916,79	2214194,11
2391	504924,91	2214202,46
2392	504920,62	2214206,79
2393	504911,17	2214197,32
977	504876,17	2214162,75
976	504880,47	2214160,01
2384	504881,52	2214161,09
№ участка на чертеже межевания: :ЗУ171		
Кадастровый номер земельного участка: 59:32:0680001:ЗУ171		



Каталог координат характерных точек в системе координат: МСК-59, зона 2		
Площадь земельного участка 552 м²		
Обозначение характерных точек границ	Координаты, м	
	X	Y
1053	505184,4	2214399,71
2394	505188,57	2214404,96
2395	505161,58	2214420,66
2396	505166,3	2214430,63
2397	505151,74	2214438,24
1025	505140,96	2214423,08
1053	505184,4	2214399,71
№ участка на чертеже межевания: :ЗУ174		
Кадастровый номер земельного участка: 59:32:0680001:ЗУ174		
Каталог координат характерных точек в системе координат: МСК-59, зона 2		
Площадь земельного участка 268 м²		
Обозначение характерных точек границ	Координаты, м	
	X	Y
2398	504900,23	2214674,34
1152	504890,9	2214661,73
1151	504891,94	2214660,92
2399	504905,27	2214677,75
2400	504875,44	2214701,99
2401	504871,69	2214696,02
2398	504900,23	2214674,34
№ участка на чертеже межевания: :ЗУ175		
Кадастровый номер земельного участка: 59:32:0680001:ЗУ175		
Каталог координат характерных точек в системе координат: МСК-59, зона 2		
Площадь земельного участка 633 м²		
Обозначение характерных точек границ	Координаты, м	
	X	Y
1191	504959,42	2214678,07
1190	504979,6	2214661,06
1189	504987,76	2214659,31
1188	504998,35	2214669,46
2402	504988,32	2214677,78
2403	504972,86	2214690,6
2404	504969,76	2214693,18
1191	504959,42	2214678,07
№ участка на чертеже межевания: :ЗУ177		



Кадастровый номер земельного участка: 59:32:0680001:3У177		
Каталог координат характерных точек в системе координат: МСК-59, зона 2		
Площадь земельного участка 269 м²		
Обозначение характерных точек границ	Координаты, м	
	X	Y
2405	505348,37	2215271
2406	505349,18	2215271,86
2407	505362,07	2215283,98
2408	505349,72	2215293,19
2409	505337,63	2215281,23
2405	505348,37	2215271
№ участка на чертеже межевания: :3У178		
Кадастровый номер земельного участка: 59:32:0680001:3У178		
Каталог координат характерных точек в системе координат: МСК-59, зона 2		
Площадь земельного участка 168 м²		
Обозначение характерных точек границ	Координаты, м	
	X	Y
1405	505373,75	2215065,18
1404	505377,24	2215062,23
2410	505379,86	2215064,36
2411	505401,29	2215085,49
2412	505414,51	2215075,36
2413	505416,86	2215077,37
2414	505412,04	2215080,96
2415	505408,75	2215083,42
2416	505401,88	2215088,53
2417	505382,28	2215072,27
2418	505379,14	2215069,66
2419	505375,22	2215066,4
1405	505373,75	2215065,18
№ участка на чертеже межевания: :3У179		
Кадастровый номер земельного участка: 59:32:0680001:3У179		
Каталог координат характерных точек в системе координат: МСК-59, зона 2		
Площадь земельного участка 226 м²		
Обозначение характерных точек границ	Координаты, м	
	X	Y
2420	505354,35	2215086,16
2421	505319,44	2215123,43
2422	505317	2215120,64



2423	505330,05	2215106,72
2424	505330,49	2215106,25
1407	505358,96	2215075,92
1406	505361,75	2215078,16
2425	505361,27	2215078,68
2420	505354,35	2215086,16
№ участка на чертеже межевания: :3У182		
Кадастровый номер земельного участка: 59:32:0680001:3У182		
Каталог координат характерных точек в системе координат: МСК-59, зона 2		
Площадь земельного участка 623 м <sup>2</sup>		
Обозначение характерных точек границ	Координаты, м	
	X	Y
1306	505423,32	2214874,82
1305	505428,46	2214870,37
2426	505469,6	2214915,01
2427	505480,72	2214905,76
2428	505487,19	2214913,07
2429	505473,17	2214924,65
2430	505470,64	2214926,74
2431	505426,71	2214878,19
1306	505423,32	2214874,82
№ участка на чертеже межевания: :3У187		
Кадастровый номер земельного участка: 59:32:0680001:3У187		
Каталог координат характерных точек в системе координат: МСК-59, зона 2		
Площадь земельного участка 10 м <sup>2</sup>		
Обозначение характерных точек границ	Координаты, м	
	X	Y
2432	504705,11	2214122,56
2433	504706,42	2214121,04
2434	504710,13	2214124,4
2435	504708,78	2214125,88
2432	504705,11	2214122,56
№ участка на чертеже межевания: :3У188		
Кадастровый номер земельного участка: 59:32:0680001:3У188		
Каталог координат характерных точек в системе координат: МСК-59, зона 2		
Площадь земельного участка 16 м <sup>2</sup>		
Обозначение характерных точек границ	Координаты, м	
	X	Y
2436	504720,54	2214137,06



2437	504717,91	2214134,3
2438	504720,79	2214131,28
2439	504723,42	2214134,04
2436	504720,54	2214137,06
№ участка на чертеже межевания: :ЗУ189		
Кадастровый номер земельного участка: 59:32:0680001:ЗУ189		
Каталог координат характерных точек в системе координат: МСК-59, зона 2		
Площадь земельного участка 8 м <sup>2</sup>		
Обозначение характерных точек границ	Координаты, м	
	X	Y
2440	504731,82	2214142,03
2441	504731,04	2214141,65
2442	504728,02	2214140,21
2443	504728,88	2214138,4
2444	504732,5	2214140,13
2445	504732,68	2214140,22
2440	504731,82	2214142,03
№ участка на чертеже межевания: :ЗУ191		
Кадастровый номер земельного участка: 59:32:0680001:ЗУ191		
Каталог координат характерных точек в системе координат: МСК-59, зона 2		
Площадь земельного участка 965 м <sup>2</sup>		
Обозначение характерных точек границ	Координаты, м	
	X	Y
1849	506049,57	2215215,38
1848	506046,62	2215209,66
1847	506036,6	2215215,89
1846	506039,88	2215223,32
1845	506040,61	2215226,98
1844	506035,24	2215230,18
2446	506025,44	2215214,11
2447	506015,12	2215196,21
2448	506016,47	2215195,51
2449	506023,43	2215191,13
2450	506042,09	2215179,4
2451	506044,93	2215177,37
2452	506049,28	2215194,52
2453	506050,51	2215208,51
1849	506049,57	2215215,38
№ участка на чертеже межевания: :ЗУ192		
Кадастровый номер земельного участка: 59:32:0680001:ЗУ192		



Каталог координат характерных точек в системе координат: МСК-59, зона 2		
Площадь земельного участка 594 м²		
Обозначение характерных точек границ	Координаты, м	
	X	Y
2454	505911,97	2215259,98
2455	505898,94	2215268,42
2456	505888,73	2215251,56
2457	505882,8	2215241,77
1812	505878,75	2215235,09
1811	505891,3	2215226,95
2458	505902,18	2215244,32
2459	505906,34	2215250,97
2454	505911,97	2215259,98
№ участка на чертеже межевания: :ЗУ195		
Кадастровый номер земельного участка: 59:32:0680001:ЗУ195		
Каталог координат характерных точек в системе координат: МСК-59, зона 2		
Площадь земельного участка 42 м²		
Обозначение характерных точек границ	Координаты, м	
	X	Y
1331	505541,3	2214950,9
1332	505545,67	2214956,15
1333	505541,03	2214960,04
1334	505536,57	2214954,98
1331	505541,3	2214950,9
№ участка на чертеже межевания: :ЗУ196		
Кадастровый номер земельного участка: 59:32:0680001:ЗУ196		
Каталог координат характерных точек в системе координат: МСК-59, зона 2		
Площадь земельного участка 298 м²		
Обозначение характерных точек границ	Координаты, м	
	X	Y
2460	504976,71	2214165,61
2461	504982,22	2214137,27
2462	504975,57	2214136,99
2463	504970,55	2214136,77
1462	504961,29	2214136,38
2460	504976,71	2214165,61
2464	504969,12	2214142,14
2465	504969,4	2214143,11
2466	504968,43	2214143,38



2467	504968,15	2214142,41
2464	504969,12	2214142,14
№ участка на чертеже межевания: :ЗУ198		
Кадастровый номер земельного участка: 59:32:0680001:ЗУ198		
Каталог координат характерных точек в системе координат: МСК-59, зона 2		
Площадь земельного участка 1763 м²		
Обозначение характерных точек границ	Координаты, м	
	X	Y
1752	505894,25	2215015,71
2468	505903,03	2215025,86
2469	505918,79	2215023,23
2470	505919,3	2215024,72
2471	505944,65	2215065,58
2472	505963,79	2215086,82
1797	505971,49	2215096,11
1632	505960,97	2215102,67
1631	505956,57	2215095,9
1630	505932,79	2215059,16
1629	505924,57	2215057,41
1628	505912,27	2215065,32
2473	505899,85	2215049,94
2474	505896,82	2215043,94
2475	505893,83	2215039,1
2476	505886,9	2215029,23
1753	505883,29	2215025,56
1752	505894,25	2215015,71
№ участка на чертеже межевания: :ЗУ201		
Кадастровый номер земельного участка: 59:32:0680001:ЗУ201		
Каталог координат характерных точек в системе координат: МСК-59, зона 2		
Площадь земельного участка 199 м²		
Обозначение характерных точек границ	Координаты, м	
	X	Y
2477	504300,53	2213010,89
2478	504299,77	2213011,48
2479	504287,83	2213021,52
2480	504280,75	2213012,61
2481	504293,83	2213001,42
2482	504301,15	2213010,01
2477	504300,53	2213010,89
№ участка на чертеже межевания: :ЗУ202		
Кадастровый номер земельного участка: 59:32:0680001:ЗУ202		



Каталог координат характерных точек в системе координат: МСК-59, зона 2		
Площадь земельного участка 1830 м²		
Обозначение характерных точек границ	Координаты, м	
	X	Y
2483	504372,92	2213070,07
2484	504342,4	2213096,86
2485	504340,35	2213094,65
2486	504321,63	2213074,54
2487	504343,23	2213055,16
2488	504325,82	2213038,07
2489	504322,92	2213035,22
2490	504312,92	2213025,01
2491	504311,08	2213023,13
2492	504304,76	2213017,06
2493	504312,94	2213009,78
2494	504314,72	2213011,48
2495	504321,91	2213018,36
2496	504328,19	2213024,55
2483	504372,92	2213070,07
№ участка на чертеже межевания: :ЗУ203		
Кадастровый номер земельного участка: 59:32:0680001:ЗУ203		
Каталог координат характерных точек в системе координат: МСК-59, зона 2		
Площадь земельного участка 2753 м²		
Обозначение характерных точек границ	Координаты, м	
	X	Y
2497	504667,94	2213651,83
2498	504730,48	2213559,32
2499	504729,31	2213557,42
2500	504706,75	2213536,52
2501	504718,87	2213522,82
2502	504732,9	2213532,53
2503	504737,26	2213527,66
2504	504747,89	2213536,79
2505	504764,84	2213555,71
2506	504767,79	2213553,23
2507	504774,07	2213558,81
2508	504776,61	2213561,08
2509	504788,72	2213571,16
2510	504781,31	2213581,69
2511	504752,7	2213553,94
2512	504729,3	2213582,93
2513	504721,88	2213592,11
2514	504711,38	2213606,82

2515	504693,51	2213631,84
2516	504674,44	2213657,53
2497	504667,94	2213651,83
№ участка на чертеже межевания: :ЗУ205		
Кадастровый номер земельного участка: 59:32:0680001:ЗУ205		
Каталог координат характерных точек в системе координат: МСК-59, зона 2		
Площадь земельного участка 257 м²		
Обозначение характерных точек границ	Координаты, м	
	X	Y
2517	504292,84	2212977,22
2518	504299,02	2212984,23
2519	504299,47	2212984,74
2520	504295,75	2212987,53
2521	504293,57	2212984,72
2522	504289,81	2212987,46
2523	504291,85	2212990,27
2524	504272,48	2213001,98
2525	504271,14	2212999,95
2526	504268,28	2212995,59
2527	504286,51	2212982,85
2517	504292,84	2212977,22
№ участка на чертеже межевания: :ЗУ206		
Кадастровый номер земельного участка: 59:32:0680001:ЗУ206		
Каталог координат характерных точек в системе координат: МСК-59, зона 2		
Площадь земельного участка 3838 м²		
Обозначение характерных точек границ	Координаты, м	
	X	Y
2493	504312,94	2213009,78
2528	504305,66	2213003,54
2482	504301,15	2213010,01
2477	504300,53	2213010,89
2478	504299,77	2213011,48
2479	504287,83	2213021,52
2529	504275,8	2213032,08
2530	504265,12	2213040,63
2531	504254,18	2213048,99
2532	504246	2213054,71
2533	504234,54	2213063,43
2534	504230,22	2213066,88
2535	504229,27	2213065,71
2536	504227,12	2213067,39
2537	504224,53	2213069,41



2538	504225,28	2213070,37
2539	504221,74	2213073,15
2540	504218,59	2213075,62
2541	504213,41	2213079,68
2542	504209,85	2213082,48
2543	504206,71	2213084,95
2544	504203,58	2213087,41
2545	504185,48	2213101,85
2546	504189,68	2213106,88
2547	504206,81	2213134,36
2548	504211,61	2213140,03
2549	504216,83	2213141,87
2550	504222,94	2213149,32
2551	504224	2213148,4
2552	504264,48	2213114,44
2553	504243,04	2213083,91
2554	504238,62	2213077,62
2555	504245,66	2213071,07
2556	504252,24	2213064,9
2557	504259,12	2213070,06
2558	504269,94	2213078,95
2559	504274,54	2213078,95
2560	504278,73	2213077,06
2561	504284,81	2213071,04
2562	504289,96	2213066,15
2563	504295,25	2213061,11
2564	504296,72	2213059,71
2565	504301,98	2213054,15
2566	504305,46	2213054,5
2567	504307,02	2213055,61
2568	504311,46	2213045,77
2569	504312,98	2213044,43
2570	504307,12	2213038,57
2571	504297,33	2213048,41
2572	504289,87	2213055,91
2573	504282,24	2213063,59
2574	504277,65	2213068,21
2575	504273,76	2213071,22
2576	504272,02	2213071,74
2577	504269,03	2213070,6
2578	504266,7	2213069,04
2579	504261,55	2213064,21
2580	504258,65	2213061,28
2581	504258,35	2213059,09
2582	504258,66	2213057,36
2583	504259,54	2213055,52
2584	504267,54	2213048,53
2585	504275,39	2213041,55



2586	504283,29	2213034,53
2587	504293,78	2213025,19
2588	504294,44	2213025,86
2589	504295,18	2213025,21
2492	504304,76	2213017,06
2493	504312,94	2213009,78
2590	504222	2213119,71
2591	504223,52	2213121,49
2592	504221,74	2213123,02
2593	504220,21	2213121,23
2590	504222	2213119,71
2594	504252,99	2213112,98
2595	504230,84	2213129,43
2596	504229,04	2213127,94
2597	504209,53	2213101,98
2598	504232,43	2213084,21
2594	504252,99	2213112,98
2599	504215,28	2213113,3
2600	504216,81	2213115,08
2601	504215,02	2213116,61
2602	504213,5	2213114,82
2599	504215,28	2213113,3
№ участка на чертеже межевания: :ЗУ207		
Кадастровый номер земельного участка: 59:32:0680001:ЗУ207		
Каталог координат характерных точек в системе координат: МСК-59, зона 2		
Площадь земельного участка 1305 м²		
Обозначение характерных точек границ	Координаты, м	
	X	Y
2603	504382,62	2213080,19
2604	504368	2213094,08
2605	504345,58	2213116,79
2606	504355,64	2213126,69
2607	504364,5	2213135,4
2608	504372,93	2213143,69
2609	504377,18	2213147,87
2610	504381,62	2213152,23
2611	504394,41	2213164,81
2612	504403,04	2213173,3
2613	504398,75	2213177,78
2614	504396,43	2213180,1
2615	504395,59	2213181,12
2616	504385,01	2213170,66





2617	504367,42	2213152,36
2618	504354,7	2213139,13
2619	504346,78	2213131,06
2620	504333,14	2213115,95
2621	504347,66	2213102,53
2622	504369,93	2213081,95
2623	504377,19	2213074,53
2603	504382,62	2213080,19
№ участка на чертеже межевания: :ЗУ208		
Кадастровый номер земельного участка: 59:32:0680001:ЗУ208		
Каталог координат характерных точек в системе координат: МСК-59, зона 2		
Площадь земельного участка 1128 м²		
Обозначение характерных точек границ	Координаты, м	
	X	Y
2624	504475,09	2213167,16
2625	504456,6	2213186,24
2626	504456,35	2213186,88
2627	504458,3	2213188,99
2628	504435,15	2213214,55
2629	504434,26	2213215,55
2630	504440,8	2213221
2631	504435,21	2213226,74
2632	504418,87	2213211,19
2633	504409,99	2213211,92
2634	504390,41	2213193,02
2635	504392,99	2213189,49
2636	504394,16	2213190,87
2637	504404,13	2213199,85
2638	504409,27	2213204,82
2639	504410,74	2213205,85
2640	504419,97	2213203,96
2641	504422,46	2213206,63
2642	504454,21	2213174,58
2643	504469,87	2213159,36
2624	504475,09	2213167,16
№ участка на чертеже межевания: :ЗУ210		
Кадастровый номер земельного участка: 59:32:0680001:ЗУ210		
Каталог координат характерных точек в системе координат: МСК-59, зона 2		
Площадь земельного участка 8185 м²		
Обозначение характерных точек границ	Координаты, м	
	X	Y
2516	504674,44	2213657,53



2688	504682,7	2213663,59
2689	504707,34	2213681,97
2690	504701,48	2213689,8
2691	504674,31	2213669,5
2692	504649,27	2213702,3
2693	504629,76	2213727,71
2694	504606,57	2213760,49
2695	504595,15	2213750,45
2696	504600,89	2213743,27
2697	504613,8	2213726,58
2698	504613,95	2213725,24
2699	504636,09	2213696,88
2700	504611,84	2213677,21
2701	504583,21	2213654,2
2702	504566,28	2213675,19
2703	504558,55	2213684,92
2704	504556,38	2213687,71
2705	504549,59	2213696,45
2706	504526,37	2213723,59
2707	504521,65	2213729,11
2708	504513,31	2213723,36
2709	504520,97	2213713,35
2710	504523,3	2213710,3
2711	504538,04	2213691,02
2712	504539,38	2213689,26
2713	504555,43	2213668,24
2714	504572,29	2213646,17
2715	504539,71	2213620,73
2716	504504,26	2213593,06
2717	504487,29	2213615,07
2718	504469,35	2213638,35
2719	504450,07	2213663,53
2720	504434,74	2213683,75
2721	504425,32	2213676,77
2722	504422,42	2213674,67
2723	504447,83	2213641,75
2724	504449,98	2213638,99
2725	504461,04	2213624,75
2726	504471,48	2213611,33
2727	504490,96	2213585,53
2728	504455,81	2213558,8
2729	504454,31	2213557,8
2730	504461,35	2213543,77
2731	504497,09	2213571,22
2732	504645,41	2213685,14
2497	504667,94	2213651,83
2516	504674,44	2213657,53
№ участка на чертеже межевания: :ЗУ212		



Кадастровый номер земельного участка: 59:32:0680001:3У212		
Каталог координат характерных точек в системе координат: МСК-59, зона 2		
Площадь земельного участка 1005 м²		
Обозначение характерных точек границ	Координаты, м	
	X	Y
2773	504590,58	2213179,61
2774	504610,7	2213198,36
2775	504613,84	2213201,29
2776	504627,55	2213214,07
2777	504653,63	2213237,51
2778	504655,13	2213238,85
2779	504657,36	2213240,87
2780	504658,11	2213241,54
2781	504649,3	2213251,59
2782	504648,46	2213250,73
2783	504633,71	2213233,98
2784	504582,07	2213185,91
2773	504590,58	2213179,61
№ участка на чертеже межевания: :3У213		
Кадастровый номер земельного участка: 59:32:0680001:3У213		
Каталог координат характерных точек в системе координат: МСК-59, зона 2		
Площадь земельного участка 766 м²		
Обозначение характерных точек границ	Координаты, м	
	X	Y
2785	504157,81	2212609,48
2786	504140,27	2212625,82
2787	504121	2212643,83
2788	504121,32	2212648,81
2789	504121,58	2212649,39
2790	504099,06	2212664,07
2791	504096,11	2212664,9
2792	504097,64	2212660,12
2793	504101,36	2212654,61
2794	504148,9	2212600,21
2785	504157,81	2212609,48
№ участка на чертеже межевания: :3У217		
Кадастровый номер земельного участка: 59:32:0680001:3У217		
Каталог координат характерных точек в системе координат: МСК-59, зона 2		
Площадь земельного участка 53 м²		

Обозначение характерных точек границ	Координаты, м	
	X	Y
2795	504597,01	2212722,44
2796	504599,17	2212725,39
2797	504587,92	2212734,16
2798	504585,64	2212731,12
2795	504597,01	2212722,44
№ участка на чертеже межевания: :ЗУ218		
Кадастровый номер земельного участка: 59:32:0680001:ЗУ218		
Каталог координат характерных точек в системе координат: МСК-59, зона 2		
Площадь земельного участка 9683 м²		
Обозначение характерных точек границ	Координаты, м	
	X	Y
2799	504300,01	2212950,01
2800	504493,78	2212800,04
2801	504503,21	2212788,12
2802	504531,38	2212773,06
2803	504517,87	2212758,08
2804	504511,49	2212750,83
2805	504507,39	2212754,02
2806	504484,69	2212771,72
2807	504479,14	2212776,06
2808	504468,81	2212784,46
2809	504464,12	2212788,29
2810	504459,18	2212792,3
2811	504448,46	2212801,25
2812	504443,8	2212805,1
2813	504439,27	2212808,57
2814	504428,5	2212817,14
2815	504423,79	2212820,93
2816	504418,39	2212825,27
2817	504408,25	2212833,66
2818	504403,54	2212837,45
2819	504397,39	2212842,44
2820	504383,81	2212853,52
2821	504379,13	2212857,34
2822	504376,73	2212859,3
2823	504375,1	2212857,62
2824	504357,43	2212872,59
2825	504352,72	2212876,38
2826	504348,1	2212880,45
2827	504330,55	2212859,93
2828	504298,18	2212822,34
2829	504286,86	2212807,62



2830	504268,49	2212779,77
2831	504249,75	2212789,68
2832	504260,11	2212801,79
2833	504264,29	2212806,66
2834	504267,88	2212810,85
2835	504284,75	2212830,56
2836	504319,33	2212870,58
2837	504322,34	2212902,3
2838	504294,72	2212932,08
2839	504286,63	2212937,63
2799	504300,01	2212950,01
2840	504295,6	2212942,25
2841	504296,6	2212943,25
2842	504295,6	2212944,25
2843	504294,6	2212943,25
2840	504295,6	2212942,25
2844	504484,95	2212772,34
2845	504485,88	2212773,41
2846	504484,82	2212774,34
2847	504483,89	2212773,27
2844	504484,95	2212772,34
2848	504325,45	2212914,37
2849	504326,43	2212915,39
2850	504325,41	2212916,36
2851	504324,43	2212915,34
2848	504325,45	2212914,37
2852	504451,58	2212801,76
2853	504452,52	2212802,82
2854	504451,45	2212803,76
2855	504450,52	2212802,69
2852	504451,58	2212801,76
2856	504338,74	2212902,94
2857	504339,67	2212904
2858	504338,61	2212904,94
2859	504337,68	2212903,87
2856	504338,74	2212902,94
2860	504420,52	2212829,8
2861	504421,46	2212830,86
2862	504420,39	2212831,8
2863	504419,46	2212830,73
2860	504420,52	2212829,8



2864	504331,02	2212891,78
2865	504333,46	2212894,87
2866	504330,35	2212897,32
2867	504327,91	2212894,23
2864	504331,02	2212891,78
2868	504388,2	2212858,32
2869	504389,14	2212859,38
2870	504388,07	2212860,32
2871	504387,14	2212859,25
2868	504388,2	2212858,32
2872	504357,1	2212886,78
2873	504358,04	2212887,84
2874	504356,97	2212888,78
2875	504356,04	2212887,71
2872	504357,1	2212886,78
2876	504336,86	2212886,53
2877	504339,57	2212889,8
2878	504336,26	2212892,54
2879	504333,55	2212889,28
2876	504336,86	2212886,53
№ участка на чертеже межевания: :ЗУ219		
Кадастровый номер земельного участка: 59:32:0680001:ЗУ219		
Каталог координат характерных точек в системе координат: МСК-59, зона 2		
Площадь земельного участка 4812 м²		
Обозначение характерных точек границ	Координаты, м	
	X	Y
2880	504667,85	2212662,17
2881	504649,89	2212639,23
2882	504624,88	2212658,85
2883	504607,2	2212672,73
2884	504603,8	2212675,47
2885	504599,09	2212679,26
2886	504577,23	2212696,87
2887	504559,99	2212710,9
2888	504555,28	2212714,69
2889	504552,13	2212717,25
2890	504547,9	2212712,71
2891	504520,32	2212737,99
2892	504542,83	2212764,31
2893	504607,85	2212707,2
2880	504667,85	2212662,17

2894	504526,86	2212740,95
2895	504527,8	2212742,01
2896	504526,73	2212742,95
2897	504525,8	2212741,88
2894	504526,86	2212740,95
2898	504638,03	2212652,82
2899	504638,91	2212653,93
2900	504637,79	2212654,81
2901	504636,92	2212653,69
2898	504638,03	2212652,82
2902	504529,87	2212737,62
2903	504532,43	2212740,69
2904	504529,36	2212743,25
2905	504526,8	2212740,18
2902	504529,87	2212737,62
2906	504610,27	2212674,9
2907	504611,15	2212676,01
2908	504610,03	2212676,89
2909	504609,16	2212675,77
2906	504610,27	2212674,9
2910	504533,06	2212737,15
2911	504534	2212738,21
2912	504532,93	2212739,15
2913	504532	2212738,08
2910	504533,06	2212737,15
2914	504571,36	2212706,6
2915	504572,24	2212707,71
2916	504571,12	2212708,59
2917	504570,25	2212707,47
2914	504571,36	2212706,6
№ участка на чертеже межевания: :3У223		
Кадастровый номер земельного участка: 59:32:0680001:3У223		
Каталог координат характерных точек в системе координат: МСК-59, зона 2		
Площадь земельного участка 47 м²		
Обозначение характерных точек границ	Координаты, м	
	X	Y
2918	504946,01	2213649,81
2919	504945,3	2213650,58
2920	504942,77	2213653,36
2921	504938,61	2213649,49



2922	504935,09	2213646,3
2923	504939,28	2213643,47
2924	504941,73	2213645,99
2918	504946,01	2213649,81
№ участка на чертеже межевания: :ЗУ224		
Кадастровый номер земельного участка: 59:32:0680001:ЗУ224		
Каталог координат характерных точек в системе координат: МСК-59, зона 2		
Площадь земельного участка 1931 м²		
Обозначение характерных точек границ	Координаты, м	
	X	Y
Контур 1		
2925	504766,22	2212886,93
2926	504772,43	2212882,26
2927	504782,29	2212874,63
2928	504785,46	2212872,18
2929	504788,29	2212870
2930	504802,69	2212858,91
2931	504799,25	2212854,62
2932	504775,44	2212825
2933	504763,28	2212834,47
2934	504745,77	2212848,12
2935	504740,86	2212851,95
2925	504766,22	2212886,93
2936	504787,24	2212863,24
2937	504784,73	2212860,13
2938	504789,4	2212856,36
2939	504791,91	2212859,47
2936	504787,24	2212863,24
Контур 2		
2940	504757,16	2212893,75
2941	504755,98	2212892,11
2942	504758,56	2212890,27
2943	504759,7	2212891,85
2940	504757,16	2212893,75
№ участка на чертеже межевания: :ЗУ225		
Кадастровый номер земельного участка: 59:32:0680001:ЗУ225		
Каталог координат характерных точек в системе координат: МСК-59, зона 2		
Площадь земельного участка 131 м²		
Обозначение характерных точек границ	Координаты, м	
	X	Y





2944	504894,78	2213554,54
2945	504899,35	2213560,2
2946	504895,3	2213560,77
2947	504890,2	2213563,84
2948	504878,71	2213577,49
2949	504874,51	2213573,67
2950	504893	2213556,21
2944	504894,78	2213554,54
№ участка на чертеже межевания: :ЗУ227		
Кадастровый номер земельного участка: 59:32:0680001:ЗУ227		
Каталог координат характерных точек в системе координат: МСК-59, зона 2		
Площадь земельного участка 623 м²		
Обозначение характерных точек границ	Координаты, м	
	X	Y
2951	504959,39	2213625
2952	504953,25	2213630,44
2953	504941,76	2213641,54
2954	504940,9	2213642,38
2923	504939,28	2213643,47
2922	504935,09	2213646,3
2955	504931,56	2213649,89
2956	504927,84	2213653,15
2957	504923,35	2213658,99
2958	504885,53	2213707,16
2959	504883,9	2213703,98
2960	504883,19	2213703,21
2961	504888,1	2213695,99
2962	504889,39	2213694,09
2963	504893,24	2213688,21
2964	504894,91	2213685,9
2965	504898,58	2213680,8
2966	504903,54	2213674,58
2967	504906,78	2213671,25
2968	504909,6	2213667,6
2969	504910,95	2213665,91
2970	504919,36	2213655,37
2971	504919,36	2213654,49
2972	504922,04	2213651,75
2973	504945,53	2213629,23
2974	504951,72	2213623,31
2975	504954,74	2213619,46
2951	504959,39	2213625
№ участка на чертеже межевания: :ЗУ229		
Кадастровый номер земельного участка: 59:32:0680001:ЗУ229		

Каталог координат характерных точек в системе координат: МСК-59, зона 2		
Площадь земельного участка 470 м²		
Обозначение характерных точек границ	Координаты, м	
	X	Y
2976	504986,49	2213654,75
2977	504967,23	2213670,09
2978	504950,4	2213687,52
2979	504946,68	2213691,36
2980	504948,8	2213693,84
2981	504966,26	2213713,91
2982	504971,7	2213722,28
2983	504977,15	2213730,65
2984	504976,07	2213731,33
2985	504974,69	2213729,44
2986	504974	2213728,53
2987	504972,2	2213725
2988	504966,86	2213718,08
2989	504963,6	2213714,37
2990	504962,83	2213713,47
2991	504958,12	2213708,95
2992	504948,97	2213701,62
2993	504951,48	2213698,7
2994	504949,74	2213696,97
2995	504949,06	2213696,28
2996	504944,38	2213691,55
2997	504949,54	2213686,45
2998	504963,41	2213671,65
2999	504964,3	2213670,17
3000	504961,38	2213664,59
3001	504955,29	2213657,77
3002	504952,18	2213655,11
3003	504949,36	2213652,7
3004	504950,37	2213652,05
3005	504951,51	2213650,95
3006	504954,29	2213648,27
3007	504968,61	2213635,61
3008	504972,21	2213639,71
3009	504957,04	2213653,71
3010	504967,91	2213665,45
3011	504983,17	2213651,46
2976	504986,49	2213654,75
№ участка на чертеже межевания: :3У232		
Кадастровый номер земельного участка: 59:32:0680001:3У232		
Каталог координат характерных точек в системе координат: МСК-59, зона 2		

Площадь земельного участка 302 м²		
Обозначение характерных точек границ	Координаты, м	
	X	Y
3012	504923,37	2213805,42
3013	504902,87	2213824,61
3014	504901,8	2213823,16
3015	504897,05	2213827,38
3016	504894,93	2213829,57
3017	504891,07	2213821,31
3018	504899,78	2213818,19
3019	504904,51	2213814,92
3020	504905,38	2213814,2
3021	504912,44	2213808,16
3022	504921,66	2213797,24
3023	504925,43	2213792,8
3024	504930,88	2213798,32
3025	504924,01	2213804,78
3012	504923,37	2213805,42
№ участка на чертеже межевания: :ЗУ237		
Кадастровый номер земельного участка: 59:32:0680001:ЗУ237		
Каталог координат характерных точек в системе координат: МСК-59, зона 2		
Площадь земельного участка 980 м²		
Обозначение характерных точек границ	Координаты, м	
	X	Y
3026	505155,28	2213396,51
3027	505167,46	2213413,82
3028	505161,16	2213418,32
3029	505148,8	2213401,32
3030	505148,55	2213400,98
3031	505090,54	2213319,52
3032	505097,91	2213314,27
3033	505101,6	2213320,81
3034	505100,88	2213321,29
3035	505101,38	2213322
3036	505116,87	2213342,26
3037	505129,24	2213359,64
3038	505130,92	2213362,12
3039	505133,72	2213366,26
3040	505151,84	2213391,6
3041	505154,06	2213394,71
3026	505155,28	2213396,51
№ участка на чертеже межевания: :ЗУ238		
Кадастровый номер земельного участка: 59:32:0680001:ЗУ238		



Каталог координат характерных точек в системе координат: МСК-59, зона 2		
Площадь земельного участка 83 м²		
Обозначение характерных точек границ	Координаты, м	
	X	Y
3042	504897,22	2213404,47
3043	504902,29	2213399,2
3044	504910,45	2213407,06
3045	504905,38	2213412,32
3042	504897,22	2213404,47
№ участка на чертеже межевания: :ЗУ241		
Кадастровый номер земельного участка: 59:32:0680001:ЗУ241		
Каталог координат характерных точек в системе координат: МСК-59, зона 2		
Площадь земельного участка 2761 м²		
Обозначение характерных точек границ	Координаты, м	
	X	Y
3046	505031,63	2213865,62
3047	505040,2	2213882,26
3048	505049,85	2213882,99
3049	505068,71	2213882,6
3050	505070,2	2213882,16
3051	505070,61	2213883,05
3052	505078,02	2213881,97
3053	505093,78	2213877,04
3054	505132,62	2213864,88
3055	505133,28	2213872,22
3056	505127,05	2213872,69
3057	505122,98	2213872,48
3058	505114,91	2213875,03
3059	505075,3	2213890,08
3060	505075,23	2213889,82
3061	505070,77	2213891,14
3062	505070,63	2213890,93
3063	505067,92	2213891,78
3064	505059,75	2213891,67
3065	505039,61	2213892,34
3066	505036,62	2213884,9
3067	505034,78	2213884,11
3068	505030,34	2213873,29
3069	505029,92	2213872,5
3070	505029,78	2213872,25
3071	505029,16	2213871,09
3072	505028,65	2213870,14
3073	505028,05	2213869,01

3074	505027,28	2213868,21
3075	505025,75	2213866,63
3076	505024,85	2213864,81
3077	505022,23	2213858,48
3078	505021,54	2213856,82
3079	505019,11	2213849,9
3080	505015,34	2213842,37
3081	505014,07	2213840,97
3082	505013,42	2213841
3083	505012,57	2213841,12
3084	505008,86	2213842,77
3085	505003,93	2213847,02
3086	505001,06	2213844,13
3087	504994,83	2213847,08
3088	504992,37	2213848,43
3089	504990,79	2213849,99
3090	504986,9	2213853,82
3091	504987	2213855,34
3092	504987,23	2213856,65
3093	504988,36	2213860,9
3094	504988,85	2213861,8
3095	504994,85	2213868,14
3096	504994,52	2213868,46
3097	504991,05	2213871,54
3098	504988,45	2213873,62
3099	504984,61	2213876,49
3100	504978,22	2213868,84
3101	504984,74	2213864,91
3102	504982,36	2213859,25
3103	504982,44	2213857,52
3104	504975,29	2213847,59
3105	504973,38	2213845,72
3106	504968,36	2213842,73
3107	504956,54	2213839,04
3108	504952,39	2213833,73
3109	504945,82	2213825,34
3110	504928,34	2213807,44
3111	504927,31	2213806,28
3025	504924,01	2213804,78
3024	504930,88	2213798,32
3112	504932,1	2213802,07
3113	504942,6	2213813,36
3114	504960,58	2213832,68
3115	504981,48	2213845,15
3116	504986,42	2213845,54
3117	505003,65	2213835,47
3118	505026,88	2213820,42
3119	505032,85	2213815,49

3120	505027,97	2213809,8
3121	505010,96	2213789,86
3122	505014,26	2213786,92
3123	505018,72	2213791,82
3124	505032,31	2213806,75
3125	505035,38	2213808,1
3126	505042,93	2213807,82
3127	505046,35	2213804,98
3128	505051,06	2213801,07
3129	505050,85	2213800,83
3130	505055,34	2213796,87
3131	505073,94	2213780,11
3132	505077,05	2213776,37
3133	505076,81	2213773,69
3134	505081,05	2213770,94
3135	505083,47	2213768,81
3136	505088,22	2213763,79
3137	505093,32	2213770,75
3138	505049,34	2213809,63
3139	505046,27	2213812,04
3140	505039,26	2213817,54
3141	505024,81	2213830,12
3142	505019,76	2213834,73
3143	505031,32	2213846,59
3144	505024,61	2213852,76
3145	505024,82	2213855,88
3146	505030,55	2213861,61
3147	505032,78	2213864,73
3046	505031,63	2213865,62
№ участка на чертеже межевания: :ЗУ245		
Кадастровый номер земельного участка: 59:32:0680001:ЗУ245		
Каталог координат характерных точек в системе координат: МСК-59, зона 2		
Площадь земельного участка 116 м²		
Обозначение характерных точек границ	Координаты, м	
	X	Y
3148	504579,73	2213203,54
3149	504573,49	2213209,81
3150	504564,19	2213200,22
3151	504570,52	2213194,19
3148	504579,73	2213203,54
№ участка на чертеже межевания: :ЗУ246		
Кадастровый номер земельного участка: 59:32:0680001:ЗУ246		
Каталог координат характерных точек в системе координат: МСК-59, зона 2		



Площадь земельного участка 22 м²		
Обозначение характерных точек границ	Координаты, м	
	X	Y
Контур 1		
3152	504509,18	2212901,24
3153	504511,04	2212899,81
3154	504509,61	2212897,95
3155	504507,75	2212899,38
3152	504509,18	2212901,24
Контур 2		
3156	504457,83	2212939,51
3157	504456,4	2212937,65
3158	504458,26	2212936,22
3159	504459,69	2212938,08
3156	504457,83	2212939,51
Контур 3		
3160	504424,15	2212966,15
3161	504422,72	2212964,29
3162	504424,58	2212962,86
3163	504426,01	2212964,72
3160	504424,15	2212966,15
Контур 4		
3164	504391,77	2212991,06
3165	504390,34	2212989,2
3166	504392,2	2212987,77
3167	504393,63	2212989,63
3164	504391,77	2212991,06
№ участка на чертеже межевания: :ЗУ247		
Кадастровый номер земельного участка: 59:32:0680001:ЗУ247		
Каталог координат характерных точек в системе координат: МСК-59, зона 2		
Площадь земельного участка 1536 м²		
Обозначение характерных точек границ	Координаты, м	
	X	Y
Контур 1		
2933	504763,28	2212834,47
2932	504775,44	2212825
3168	504804,79	2212802,01
3169	504788,01	2212779,53
3170	504745,51	2212810,02
2933	504763,28	2212834,47
Контур 2		
2941	504755,98	2212892,11
3171	504755,74	2212891,78
3172	504754,85	2212890,54

3173	504757,43	2212888,7
2942	504758,56	2212890,27
2941	504755,98	2212892,11
№ участка на чертеже межевания: :ЗУ248		
Кадастровый номер земельного участка: 59:32:0680001:ЗУ248		
Каталог координат характерных точек в системе координат: МСК-59, зона 2		
Площадь земельного участка 1857 м²		
Обозначение характерных точек границ	Координаты, м	
	X	Y
Контур 1		
3174	504716,79	2212870,2
3175	504726,09	2212863,27
3176	504735,49	2212856,07
2935	504740,86	2212851,95
2934	504745,77	2212848,12
2933	504763,28	2212834,47
3170	504745,51	2212810,02
3177	504697,17	2212844,59
3178	504698,95	2212846,91
3179	504704,29	2212853,89
3180	504706,72	2212857,06
3181	504714,73	2212867,52
3174	504716,79	2212870,2
Контур 2		
3172	504754,85	2212890,54
3182	504753,73	2212889
3183	504756,31	2212887,18
3173	504757,43	2212888,7
3172	504754,85	2212890,54
№ участка на чертеже межевания: :ЗУ249		
Кадастровый номер земельного участка: 59:32:0680001:ЗУ249		
Каталог координат характерных точек в системе координат: МСК-59, зона 2		
Площадь земельного участка 348 м²		
Обозначение характерных точек границ	Координаты, м	
	X	Y
2935	504740,86	2212851,95
2925	504766,22	2212886,93
3184	504765,12	2212887,76
2943	504759,7	2212891,85
2942	504758,56	2212890,27
3173	504757,43	2212888,7
3183	504756,31	2212887,18



3182	504753,73	2212889
3185	504747,47	2212880,37
3186	504749,29	2212877,78
3187	504748,52	2212873,1
3176	504735,49	2212856,07
2935	504740,86	2212851,95
№ участка на чертеже межевания: :ЗУ250		
Кадастровый номер земельного участка: 59:32:0680001:ЗУ250		
Каталог координат характерных точек в системе координат: МСК-59, зона 2		
Площадь земельного участка 150 м²		
Обозначение характерных точек границ	Координаты, м	
	X	Y
3188	504731,05	2212905,03
3189	504729,65	2212906,2
3190	504727,67	2212907,85
3191	504722,77	2212911,93
3192	504719,86	2212914,36
3193	504718,13	2212912,4
3194	504713,22	2212906,82
3195	504716,47	2212904,01
3196	504720,54	2212900,49
3197	504722,42	2212898,87
3198	504724,54	2212897,03
3199	504727,26	2212900,37
3200	504729,77	2212903,46
3201	504729,97	2212903,7
3188	504731,05	2212905,03
№ участка на чертеже межевания: :ЗУ253		
Кадастровый номер земельного участка: 59:32:0680001:ЗУ253		
Каталог координат характерных точек в системе координат: МСК-59, зона 2		
Площадь земельного участка 16 м²		
Обозначение характерных точек границ	Координаты, м	
	X	Y
2902	504529,87	2212737,62
2903	504532,43	2212740,69
2904	504529,36	2212743,25
2905	504526,8	2212740,18
2902	504529,87	2212737,62
№ участка на чертеже межевания: :ЗУ258		
Кадастровый номер земельного участка: 59:32:0680001:ЗУ258		



Каталог координат характерных точек в системе координат: МСК-59, зона 2		
Площадь земельного участка 18 м²		
Обозначение характерных точек границ	Координаты, м	
	X	Y
2876	504336,86	2212886,53
2877	504339,57	2212889,8
2878	504336,26	2212892,54
2879	504333,55	2212889,28
2876	504336,86	2212886,53
№ участка на чертеже межевания: :ЗУ259		
Кадастровый номер земельного участка: 59:32:0680001:ЗУ259		
Каталог координат характерных точек в системе координат: МСК-59, зона 2		
Площадь земельного участка 16 м²		
Обозначение характерных точек границ	Координаты, м	
	X	Y
2864	504331,02	2212891,78
2865	504333,46	2212894,87
2866	504330,35	2212897,32
2867	504327,91	2212894,23
2864	504331,02	2212891,78
№ участка на чертеже межевания: :ЗУ260		
Кадастровый номер земельного участка: 59:32:0680001:ЗУ260		
Каталог координат характерных точек в системе координат: МСК-59, зона 2		
Площадь земельного участка 5996 м²		
Обозначение характерных точек границ	Координаты, м	
	X	Y
3202	504077,27	2212676,1
3203	504092,26	2212699,4
3204	504226,99	2212904,39
3205	504203,99	2212911,26
3206	504170,89	2212860,21
3207	504058,38	2212686,63
3202	504077,27	2212676,1
№ участка на чертеже межевания: :ЗУ269		
Кадастровый номер земельного участка: 59:32:0680001:ЗУ269		
Каталог координат характерных точек в системе координат: МСК-59, зона 2		
Площадь земельного участка 6115 м²		



Обозначение характерных точек границ	Координаты, м	
	X	Y
3208	504907,59	2212692,25
3209	504878,82	2212715,69
3210	504849,88	2212739,26
3211	504837,07	2212744,99
3212	504812,26	2212765,33
3213	504810,33	2212762,53
3169	504788,01	2212779,53
3170	504745,51	2212810,02
3177	504697,17	2212844,59
3214	504696,2	2212845,31
3215	504690,38	2212849,66
3216	504687,08	2212852,13
3217	504680,02	2212857,41
3218	504676,88	2212859,76
3219	504648,17	2212881,22
3220	504647,57	2212881,67
3221	504636,9	2212873,58
3222	504671,18	2212843,48
3223	504674,24	2212847,32
3224	504679,61	2212842,87
3225	504676,78	2212839,45
3226	504713,28	2212813,92
3227	504718,34	2212809,92
3228	504725,92	2212803,97
3229	504732,85	2212797,05
3230	504735,57	2212795,92
3231	504754,25	2212781,02
3232	504766,04	2212772,6
3233	504890,3	2212676,81
3208	504907,59	2212692,25
№ участка на чертеже межевания: :ЗУ272		
Кадастровый номер земельного участка: 59:32:0680001:ЗУ272		
Каталог координат характерных точек в системе координат: МСК-59, зона 2		
Площадь земельного участка 1759 м²		
Обозначение характерных точек границ	Координаты, м	
	X	Y
3234	504694,08	2212680,11
3235	504700,74	2212689,4
3236	504710,92	2212701,71
3237	504720,82	2212714,39
3238	504732,19	2212728,95
3239	504741,24	2212740,62



3232	504766,04	2212772,6
3231	504754,25	2212781,02
3240	504728,07	2212748,81
3241	504716,18	2212733,7
3242	504701,76	2212714,65
3243	504691,82	2212702,02
3244	504683,04	2212690,41
3234	504694,08	2212680,11
№ участка на чертеже межевания: :ЗУ275		
Кадастровый номер земельного участка: 59:32:0680001:ЗУ275		
Каталог координат характерных точек в системе координат: МСК-59, зона 2		
Площадь земельного участка 1292 м²		
Обозначение характерных точек границ	Координаты, м	
	X	Y
3245	504743,27	2213256,42
3246	504776,41	2213227,3
3247	504782,95	2213221,19
3248	504816,17	2213192,24
3249	504816,35	2213192,5
3250	504848,92	2213163,38
3251	504852,17	2213166,74
3252	504818,67	2213195,82
3253	504786,81	2213224,1
3254	504779,87	2213231,84
3255	504749,28	2213258,57
3256	504742,35	2213263,43
3257	504678,9	2213317,76
3258	504676,23	2213315,54
3259	504671,83	2213311,79
3260	504678,72	2213304,97
3261	504680,94	2213307,3
3262	504695,02	2213294,55
3263	504698,21	2213289,3
3264	504711,46	2213277,5
3265	504714,65	2213281,08
3245	504743,27	2213256,42
№ участка на чертеже межевания: :ЗУ277		
Кадастровый номер земельного участка: 59:32:0680001:ЗУ277		
Каталог координат характерных точек в системе координат: МСК-59, зона 2		
Площадь земельного участка 1039 м²		
Обозначение характерных точек границ	Координаты, м	
	X	Y



3256	504742,35	2213263,43
3255	504749,28	2213258,57
3266	504753,58	2213264,48
3267	504767,62	2213282,08
3268	504784,69	2213304,62
3269	504783,62	2213305,48
3270	504800,09	2213330,91
3271	504802,48	2213328,88
3272	504819,58	2213352,62
3273	504817,24	2213354,58
3274	504836,2	2213381,63
3275	504843,25	2213391,17
3276	504852,45	2213402,23
3277	504849,11	2213405,23
3278	504832,51	2213384,82
3279	504826,73	2213376,18
3280	504815,42	2213361,09
3281	504791,84	2213326,17
3282	504792,59	2213325,39
3283	504771,76	2213297,19
3284	504758,28	2213282,42
3256	504742,35	2213263,43
№ участка на чертеже межевания: :ЗУ278		
Кадастровый номер земельного участка: 59:32:0680001:ЗУ278		
Каталог координат характерных точек в системе координат: МСК-59, зона 2		
Площадь земельного участка 5082 м²		
Обозначение характерных точек границ	Координаты, м	
	X	Y
3285	504608,42	2212995,24
3286	504591,31	2213006,1
3287	504523,72	2213057,39
3288	504521,5	2213059,08
3289	504533,11	2213071,37
3290	504545,27	2213084,38
3291	504548,75	2213088,07
3292	504550,61	2213090,05
3293	504567,27	2213107,72
3294	504579,99	2213119,75
3295	504605,27	2213143,66
3296	504602,44	2213146,66
3297	504589,25	2213160,75
3298	504579,52	2213170,84
3299	504582,61	2213173,89
3300	504578,65	2213178,01
3301	504575,41	2213175,09

3302	504573,15	2213177,44
3303	504552,41	2213199,24
3304	504570,61	2213212,7
3149	504573,49	2213209,81
3150	504564,19	2213200,22
3151	504570,52	2213194,19
3305	504569,38	2213193,04
3306	504573,62	2213188,15
3307	504576,18	2213187,13
3308	504578,33	2213186,28
2784	504582,07	2213185,91
2773	504590,58	2213179,61
3309	504615,01	2213153,89
3310	504652,03	2213187,9
3311	504687,32	2213220,59
3312	504692,18	2213226,2
3313	504699,72	2213235,9
3314	504700,31	2213235,32
3315	504701,3	2213234,36
3316	504702,5	2213235,83
3317	504713,94	2213227,33
3318	504713,29	2213226,39
3319	504707,53	2213217,49
3320	504697,2	2213225,11
3321	504695,5	2213223,31
3322	504672,61	2213199,09
3323	504651,77	2213176,87
3324	504633,79	2213156,99
3325	504618,38	2213139,99
3326	504604,26	2213124,3
3327	504567,32	2213090,86
3328	504560,32	2213083,55
3329	504542,25	2213063,27
3330	504547,93	2213059,08
3331	504552,18	2213055,97
3332	504581,97	2213034,19
3333	504584,39	2213032,4
3334	504615,43	2213008,77
3285	504608,42	2212995,24
3335	504702,87	2213227,84
3336	504705,77	2213231,35
3337	504702,34	2213234,18
3338	504699,45	2213230,67
3335	504702,87	2213227,84
№ участка на чертеже межевания: :ЗУ280		
Кадастровый номер земельного участка: 59:32:0680001:ЗУ280		



Каталог координат характерных точек в системе координат: МСК-59, зона 2		
Площадь земельного участка 1159 м²		
Обозначение характерных точек границ	Координаты, м	
	X	Y
3339	504481,19	2213014,92
3340	504457,6	2213040,83
3341	504439,88	2213059,82
3342	504439,6	2213059,56
3343	504422,23	2213077,51
3344	504413,12	2213068,83
3345	504472,04	2213004,95
3339	504481,19	2213014,92
№ участка на чертеже межевания: :ЗУ281		
Кадастровый номер земельного участка: 59:32:0680001:ЗУ281		
Каталог координат характерных точек в системе координат: МСК-59, зона 2		
Площадь земельного участка 538 м²		
Обозначение характерных точек границ	Координаты, м	
	X	Y
3346	504713,53	2213506,31
3347	504721,07	2213496,5
3348	504722,14	2213495,13
3349	504725,11	2213491,21
3350	504726	2213490,03
3351	504714,63	2213479,65
3352	504719,67	2213473,97
3353	504722,76	2213470,49
3354	504731,12	2213477,41
3355	504736,24	2213481,74
3356	504740,73	2213485,88
3357	504739,94	2213486,73
3358	504741,69	2213489,42
3359	504739,59	2213491,39
3360	504737,38	2213493,78
3361	504732,72	2213498,72
3362	504719,23	2213513
3346	504713,53	2213506,31
№ участка на чертеже межевания: :ЗУ282		
Кадастровый номер земельного участка: 59:32:0680001:ЗУ282		
Каталог координат характерных точек в системе координат: МСК-59, зона 2		
Площадь земельного участка 457 м²		



Обозначение характерных точек границ	Координаты, м	
	X	Y
2623	504377,19	2213074,53
2622	504369,93	2213081,95
2621	504347,66	2213102,53
2620	504333,14	2213115,95
3363	504327,18	2213109,37
3364	504329,4	2213107,42
3365	504332,34	2213104,82
2484	504342,4	2213096,86
2483	504372,92	2213070,07
2623	504377,19	2213074,53
№ участка на чертеже межевания: :ЗУ283		
Кадастровый номер земельного участка: 59:32:0680001:ЗУ283		
Каталог координат характерных точек в системе координат: МСК-59, зона 2		
Площадь земельного участка 691 м <sup>2</sup>		
Обозначение характерных точек границ	Координаты, м	
	X	Y
3366	504833,54	2213507,72
2734	504835,55	2213509,66
2735	504805,89	2213549,04
2509	504788,72	2213571,16
2508	504776,61	2213561,08
3367	504795,17	2213544,94
3368	504814,89	2213525,82
3369	504817,82	2213522,98
3370	504820,73	2213520,15
3366	504833,54	2213507,72
№ участка на чертеже межевания: :ЗУ292		
Кадастровый номер земельного участка: 59:32:0680001:ЗУ292		
Каталог координат характерных точек в системе координат: МСК-59, зона 2		
Площадь земельного участка 1522 м <sup>2</sup>		
Обозначение характерных точек границ	Координаты, м	
	X	Y
3371	504157,23	2212590,76
3372	504241,79	2212688,67
3373	504246,56	2212684,51
3374	504255,71	2212694,47
3375	504247,8	2212702,26
3376	504244,82	2212705,23
3377	504212,35	2212668,86





3378	504208,32	2212664,34
3379	504200,39	2212655,13
2785	504157,81	2212609,48
2794	504148,9	2212600,21
3380	504151,25	2212597,52
3371	504157,23	2212590,76
№ участка на чертеже межевания: :ЗУ297		
Кадастровый номер земельного участка: 59:32:0680001:ЗУ297		
Каталог координат характерных точек в системе координат: МСК-59, зона 2		
Площадь земельного участка 45 м²		
Обозначение характерных точек границ	Координаты, м	
	X	Y
Контур 1		
3412	504215,28	2213113,3
3413	504216,81	2213115,08
3414	504215,02	2213116,61
3415	504213,5	2213114,82
3412	504215,28	2213113,3
Контур 2		
852	504237,45	2212950,76
853	504238,22	2212951,94
850	504237,62	2212952,33
851	504236,72	2212951,23
852	504237,45	2212950,76
Контур 3		
848	504295,6	2212942,25
849	504296,6	2212943,25
846	504295,6	2212944,25
847	504294,6	2212943,25
848	504295,6	2212942,25
Контур 4		
874	504325,45	2212914,37
875	504326,43	2212915,39
872	504325,41	2212916,36
873	504324,43	2212915,34
874	504325,45	2212914,37
Контур 5		
878	504338,74	2212902,94
879	504339,67	2212904
876	504338,61	2212904,94
877	504337,68	2212903,87
878	504338,74	2212902,94
Контур 6		
870	504357,1	2212886,78
871	504358,04	2212887,84



868	504356,97	2212888,78
869	504356,04	2212887,71
870	504357,1	2212886,78
Контур 7		
2900	504388,2	2212858,32
2901	504389,14	2212859,38
2898	504388,07	2212860,32
2899	504387,14	2212859,25
2900	504388,2	2212858,32
Контур 8		
2908	504420,52	2212829,8
2909	504421,46	2212830,86
2906	504420,39	2212831,8
2907	504419,46	2212830,73
2908	504420,52	2212829,8
Контур 9		
2916	504451,58	2212801,76
2917	504452,52	2212802,82
2914	504451,45	2212803,76
2915	504450,52	2212802,69
2916	504451,58	2212801,76
Контур 10		
2912	504484,95	2212772,34
2913	504485,88	2212773,41
2910	504484,82	2212774,34
2911	504483,89	2212773,27
2912	504484,95	2212772,34
Контур 11		
2896	504526,86	2212740,95
2897	504527,8	2212742,01
2894	504526,73	2212742,95
2895	504525,8	2212741,88
2896	504526,86	2212740,95
Контур 12		
2846	504533,06	2212737,15
2847	504534	2212738,21
2844	504532,93	2212739,15
2845	504532	2212738,08
2846	504533,06	2212737,15
Контур 13		
2854	504571,36	2212706,6
2855	504572,24	2212707,71
2852	504571,12	2212708,59
2853	504570,25	2212707,47
2854	504571,36	2212706,6
Контур 14		
2862	504610,27	2212674,9
2863	504611,15	2212676,01

2860	504610,03	2212676,89
2861	504609,16	2212675,77
2862	504610,27	2212674,9
Контур 15		
2870	504638,03	2212652,82
2871	504638,91	2212653,93
2868	504637,79	2212654,81
2869	504636,92	2212653,69
2870	504638,03	2212652,82
Контур 16		
2874	504718,01	2212589,24
2875	504718,89	2212590,35
2872	504717,77	2212591,23
2873	504716,9	2212590,11
2874	504718,01	2212589,24
Контур 17		
2858	504739,76	2212571,35
2859	504740,64	2212572,46
2856	504739,52	2212573,34
2857	504738,65	2212572,22
2858	504739,76	2212571,35
Контур 18		
2850	504748,77	2212565
2851	504749,65	2212566,11
2848	504748,53	2212566,99
2849	504747,66	2212565,87
2850	504748,77	2212565
Контур 19		
2842	504781,04	2212538,59
2843	504781,91	2212539,71
2840	504780,8	2212540,58
2841	504779,92	2212539,46
2842	504781,04	2212538,59
Контур 20		
3416	504785,07	2212536,02
3417	504785,95	2212537,13
3418	504784,83	2212538,01
3419	504783,96	2212536,89
3416	504785,07	2212536,02
Контур 21		
2601	504842,25	2212488,92
2602	504843,12	2212490,03
2599	504842	2212490,9
2600	504841,13	2212489,79
2601	504842,25	2212488,92
№ участка на чертеже межевания: :ЗУ298		
Кадастровый номер земельного участка: 59:32:0680001:ЗУ298		

Каталог координат характерных точек в системе координат: МСК-59, зона 2		
Площадь земельного участка 115 м²		
Обозначение характерных точек границ	Координаты, м	
	X	Y
Контур 1		
3420	504273,38	2213157,77
3421	504279,61	2213152,58
3422	504275,96	2213148,2
3423	504274,5	2213146,46
3424	504268,27	2213151,65
3425	504269,74	2213153,41
3420	504273,38	2213157,77
Контур 2		
3426	504209,63	2213207,84
3427	504204,94	2213202,62
3428	504207,52	2213200,3
3429	504210,23	2213197,86
3430	504211,83	2213199,64
3431	504214,92	2213203,08
3426	504209,63	2213207,84
№ участка на чертеже межевания: :ЗУ300		
Кадастровый номер земельного участка: 59:32:0680001:ЗУ300		
Каталог координат характерных точек в системе координат: МСК-59, зона 2		
Площадь земельного участка 685 м²		
Обозначение характерных точек границ	Координаты, м	
	X	Y
3451	505141,36	2213902,68
3452	505141,37	2213903,2
3453	505141,29	2213909,48
3454	505141,04	2213911,77
3455	505140,98	2213912,82
3456	505140,86	2213915,31
3457	505140,52	2213922,19
3458	505140,37	2213925,12
3459	505131,33	2213925,42
3460	505124,02	2213925,73
3461	505113	2213925,4
3462	505108,6	2213923,44
3463	505103,61	2213916,6
3464	505101,37	2213911,54
3465	505102,24	2213911,39
3466	505104,75	2213910,74
3467	505121,34	2213906,43



3468	505128,18	2213904,69
3469	505137,1	2213903,26
3451	505141,36	2213902,68
№ участка на чертеже межевания: :ЗУ301		
Кадастровый номер земельного участка: 59:32:0680001:ЗУ301		
Каталог координат характерных точек в системе координат: МСК-59, зона 2		
Площадь земельного участка 220 м²		
Обозначение характерных точек границ	Координаты, м	
	X	Y
3106	504968,36	2213842,73
3470	504956,09	2213852,67
3471	504954,34	2213853,88
3472	504948,14	2213846,36
3473	504944,71	2213839,93
3474	504951,45	2213834,47
3108	504952,39	2213833,73
3107	504956,54	2213839,04
3106	504968,36	2213842,73
№ участка на чертеже межевания: :ЗУ302		
Кадастровый номер земельного участка: 59:32:0680001:ЗУ302		
Каталог координат характерных точек в системе координат: МСК-59, зона 2		
Площадь земельного участка 50 м²		
Обозначение характерных точек границ	Координаты, м	
	X	Y
3475	505413,22	2213489,44
3476	505416,8	2213495,77
3477	505411,12	2213499,25
3478	505407,21	2213492,92
3475	505413,22	2213489,44
№ участка на чертеже межевания: :ЗУ303		
Кадастровый номер земельного участка: 59:32:0680001:ЗУ303		
Каталог координат характерных точек в системе координат: МСК-59, зона 2		
Площадь земельного участка 109 м²		
Обозначение характерных точек границ	Координаты, м	
	X	Y
3479	505546,18	2213412,4
3480	505548,52	2213415,9
3481	505553,14	2213422,82
3482	505550	2213424,91



3483	505546,01	2213427,56
3484	505542,92	2213423,24
3485	505538,78	2213417,36
3479	505546,18	2213412,4
№ участка на чертеже межевания: :ЗУ304		
Кадастровый номер земельного участка: 59:32:0680001:ЗУ304		
Каталог координат характерных точек в системе координат: МСК-59, зона 2		
Площадь земельного участка 3183 м²		
Обозначение характерных точек границ	Координаты, м	
	X	Y
3486	505466,46	2213473,75
3487	505477,43	2213496,46
3488	505481,05	2213504,09
3489	505506,17	2213547,55
3490	505511,71	2213556,24
3491	505482	2213574,27
3492	505477,7	2213566,19
3493	505459,69	2213532,99
3494	505447,87	2213510,74
3495	505434,91	2213491,09
3496	505434,11	2213489,9
3497	505435,06	2213489,38
3498	505444,01	2213484,43
3499	505449,38	2213481,69
3500	505458,11	2213477,63
3501	505461,29	2213483,01
3502	505462,75	2213481,84
3503	505464,14	2213480,73
3504	505465,51	2213479,66
3505	505466,84	2213478,61
3506	505464,85	2213474,49
3486	505466,46	2213473,75
№ участка на чертеже межевания: :ЗУ305		
Кадастровый номер земельного участка: 59:32:0680001:ЗУ305		
Каталог координат характерных точек в системе координат: МСК-59, зона 2		
Площадь земельного участка 3679 м²		
Обозначение характерных точек границ	Координаты, м	
	X	Y
Контур 1		
3508	505386,14	2213575,76
3509	505377,14	2213561,35
3510	505386,35	2213555,51



3511	505371,91	2213533,7
3512	505374,28	2213532,1
3513	505417,9	2213502,6
3514	505431,11	2213493,66
3515	505433,89	2213491,78
3516	505434,4	2213491,44
3495	505434,91	2213491,09
3494	505447,87	2213510,74
3493	505459,69	2213532,99
3508	505386,14	2213575,76
Контур 2		
3504	505465,51	2213479,66
3505	505466,84	2213478,61
3506	505464,85	2213474,49
3507	505463,23	2213475,26
3504	505465,51	2213479,66
№ участка на чертеже межевания: :ЗУ306		
Кадастровый номер земельного участка: 59:32:0680001:ЗУ306		
Каталог координат характерных точек в системе координат: МСК-59, зона 2		
Площадь земельного участка 3984 м²		
Обозначение характерных точек границ	Координаты, м	
	X	Y
Контур 1		
3518	505420,81	2213611,61
3519	505417,66	2213605,97
3520	505415,5	2213602,28
3521	505413,38	2213598,64
3522	505411,94	2213599,37
3523	505403,69	2213603,84
3508	505386,14	2213575,76
3493	505459,69	2213532,99
3492	505477,7	2213566,19
3491	505482	2213574,27
3524	505483,93	2213577,9
3518	505420,81	2213611,61
3525	505409,96	2213598,41
3526	505408,92	2213598,41
3527	505408,92	2213597,34
3528	505409,96	2213597,34
3525	505409,96	2213598,41
3529	505412,34	2213598,54
3530	505411,3	2213598,54
3531	505411,3	2213597,46

3532	505412,34	2213597,46
3529	505412,34	2213598,54
Контур 2		
3503	505464,14	2213480,73
3504	505465,51	2213479,66
3507	505463,23	2213475,26
3517	505461,58	2213476,02
3503	505464,14	2213480,73
№ участка на чертеже межевания: :ЗУ307		
Кадастровый номер земельного участка: 59:32:0680001:ЗУ307		
Каталог координат характерных точек в системе координат: МСК-59, зона 2		
Площадь земельного участка 2486 м²		
Обозначение характерных точек границ	Координаты, м	
	X	Y
Контур 1		
3534	505362,92	2213625,41
3535	505332,95	2213582,62
3536	505363,73	2213561,07
3537	505367,9	2213567,1
3509	505377,14	2213561,35
3508	505386,14	2213575,76
3523	505403,69	2213603,84
3538	505395,41	2213608,32
3539	505390,12	2213611,26
3540	505388,44	2213608,47
3541	505367,83	2213621,99
3534	505362,92	2213625,41
3542	505359,11	2213568,73
3543	505358,07	2213568,73
3544	505358,07	2213567,64
3545	505359,11	2213567,64
3542	505359,11	2213568,73
3546	505383,16	2213599,55
3547	505382,17	2213599,55
3548	505382,17	2213598,55
3549	505383,16	2213598,55
3546	505383,16	2213599,55
Контур 2		
3502	505462,75	2213481,84
3503	505464,14	2213480,73
3517	505461,58	2213476,02
3533	505459,97	2213476,77
3502	505462,75	2213481,84





№ участка на чертеже межевания: :ЗУ308		
Кадастровый номер земельного участка: 59:32:0680001:ЗУ308		
Каталог координат характерных точек в системе координат: МСК-59, зона 2		
Площадь земельного участка 4317 м²		
Обозначение характерных точек границ	Координаты, м	
	X	Y
Контур 1		
3550	505541,55	2213675,76
3551	505508,91	2213620,35
3524	505483,93	2213577,9
3491	505482	2213574,27
3490	505511,71	2213556,24
3552	505514,09	2213559,96
3553	505531,87	2213587,79
3554	505573,87	2213655,87
3550	505541,55	2213675,76
3555	505525,47	2213587,35
3556	505524,92	2213586,28
3557	505526,58	2213585,42
3558	505527,13	2213586,5
3555	505525,47	2213587,35
Контур 2		
3501	505461,29	2213483,01
3502	505462,75	2213481,84
3533	505459,97	2213476,77
3500	505458,11	2213477,63
3501	505461,29	2213483,01
№ участка на чертеже межевания: :ЗУ309		
Кадастровый номер земельного участка: 59:32:0680001:ЗУ309		
Каталог координат характерных точек в системе координат: МСК-59, зона 2		
Площадь земельного участка 1939 м²		
Обозначение характерных точек границ	Координаты, м	
	X	Y
Контур 1		
3559	505590,17	2213729,7
3560	505606,03	2213719,95
3561	505608,35	2213716,67
3562	505609,43	2213713,53
3563	505576,82	2213660,66
3564	505550,06	2213676,97
3565	505572,95	2213715,23



3566	505579,22	2213711,46
3559	505590,17	2213729,7
3567	505593,6	2213708,57
3568	505593,07	2213707,62
3569	505594,01	2213707,11
3570	505594,53	2213708,05
3567	505593,6	2213708,57
Контур 2		
3571	505528,81	2213774,07
3572	505526,43	2213770,37
3573	505528,92	2213768,9
3574	505531,27	2213772,61
3571	505528,81	2213774,07
№ участка на чертеже межевания: :ЗУ310		
Кадастровый номер земельного участка: 59:32:0680001:ЗУ310		
Каталог координат характерных точек в системе координат: МСК-59, зона 2		
Площадь земельного участка 1427 м²		
Обозначение характерных точек границ	Координаты, м	
	X	Y
Контур 1		
3575	505537,66	2213758,88
3576	505545,46	2213757,2
3559	505590,17	2213729,7
3566	505579,22	2213711,46
3565	505572,95	2213715,23
3577	505521,23	2213746,29
3578	505528,28	2213758,39
3575	505537,66	2213758,88
Контур 2		
3572	505526,43	2213770,37
3579	505524,04	2213766,67
3580	505526,56	2213765,18
3573	505528,92	2213768,9
3572	505526,43	2213770,37
№ участка на чертеже межевания: :ЗУ311		
Кадастровый номер земельного участка: 59:32:0680001:ЗУ311		
Каталог координат характерных точек в системе координат: МСК-59, зона 2		
Площадь земельного участка 4264 м²		
Обозначение характерных точек границ	Координаты, м	
	X	Y

Контур 1		
3584	505622,32	2213825,73
3585	505575,7	2213744,92
3586	505614,07	2213721,04
3587	505646,71	2213773,95
3588	505656,29	2213796,97
3589	505651,76	2213808,28
3584	505622,32	2213825,73
3590	505639,41	2213780,42
3591	505638,45	2213780,42
3592	505638,45	2213779,41
3593	505639,41	2213779,41
3590	505639,41	2213780,42
3594	505644,54	2213788,15
3595	505643,58	2213788,15
3596	505643,58	2213787,14
3597	505644,54	2213787,14
3594	505644,54	2213788,15
Контур 2		
3581	505531,21	2213777,79
3582	505533,64	2213776,33
3583	505532,92	2213775,2
3574	505531,27	2213772,61
3571	505528,81	2213774,07
3581	505531,21	2213777,79
Кадастровый номер земельного участка: 59:32:0680001:3У312		
Каталог координат характерных точек в системе координат: МСК-59, зона 2		
Площадь земельного участка 842 м²		
Обозначение характерных точек границ	Координаты, м	
	X	Y
3563	505576,82	2213660,66
3564	505550,06	2213676,97
3565	505572,95	2213715,23
3577	505521,23	2213746,29
3598	505518,04	2213740,8
3599	505561,48	2213715,49
3600	505562,33	2213711,06
3550	505541,55	2213675,76
3554	505573,87	2213655,87
3563	505576,82	2213660,66
№ участка на чертеже межевания: :3У313		
Кадастровый номер земельного участка: 59:32:0680001:3У313		

Каталог координат характерных точек в системе координат: МСК-59, зона 2		
Площадь земельного участка 3796 м²		
Обозначение характерных точек границ	Координаты, м	
	X	Y
Контур 1		
3603	505585,61	2213847,49
3604	505562,75	2213809,03
3605	505552,55	2213791,82
3606	505543,93	2213776,49
3607	505552,43	2213771,16
3608	505563,1	2213764,51
3609	505559,17	2213758,2
3610	505557,83	2213756,02
3585	505575,7	2213744,92
3584	505622,32	2213825,73
3603	505585,61	2213847,49
Контур 2		
3601	505533,71	2213781,68
3602	505536,11	2213780,24
3582	505533,64	2213776,33
3581	505531,21	2213777,79
3601	505533,71	2213781,68
№ участка на чертеже межевания: :ЗУ314		
Кадастровый номер земельного участка: 59:32:0680001:ЗУ314		
Каталог координат характерных точек в системе координат: МСК-59, зона 2		
Площадь земельного участка 2227 м²		
Обозначение характерных точек границ	Координаты, м	
	X	Y
3611	505416,95	2213613,66
3612	505416,03	2213613,84
3613	505415,42	2213612,73
3614	505403,75	2213619,4
3615	505401,69	2213620,91
3616	505394,87	2213624,55
3617	505396,96	2213628,22
3618	505403,32	2213640,15
3619	505423,78	2213627,35
3620	505424,2	2213627,04
3621	505435,12	2213643,26
3622	505400,62	2213664,06
3623	505405,27	2213671,74
3624	505396,15	2213677,21
3625	505385,54	2213660,71

3626	505374,11	2213641,88
3627	505364,88	2213628,25
3628	505365,7	2213627,68
3629	505364,31	2213625,65
3630	505368,39	2213622,81
3631	505367,82	2213621,99
3541	505367,83	2213621,99
3540	505388,44	2213608,47
3539	505390,12	2213611,26
3538	505395,41	2213608,32
3632	505400,72	2213615,22
3633	505417,66	2213605,98
3518	505420,81	2213611,61
3611	505416,95	2213613,66
№ участка на чертеже межевания: :ЗУ315		
Кадастровый номер земельного участка: 59:32:0680001:ЗУ315		
Каталог координат характерных точек в системе координат: МСК-59, зона 2		
Площадь земельного участка 4312 м²		
Обозначение характерных точек границ	Координаты, м	
	X	Y
3634	505342,19	2213354,59
3635	505372,38	2213332,72
3636	505437,94	2213428,63
3637	505431,72	2213432,75
3638	505406,27	2213448,94
3639	505406,28	2213448,96
3640	505371,86	2213398,3
3641	505366,77	2213390,8
3634	505342,19	2213354,59
№ участка на чертеже межевания: :ЗУ316		
Кадастровый номер земельного участка: 59:32:0680001:ЗУ316		
Каталог координат характерных точек в системе координат: МСК-59, зона 2		
Площадь земельного участка 1257 м²		
Обозначение характерных точек границ	Координаты, м	
	X	Y
3642	505322,82	2213566,79
3643	505328,14	2213563,24
3644	505342,35	2213553,71
3645	505349,33	2213549,03
3646	505350,47	2213548,26
3647	505351,16	2213547,73
3648	505352,1	2213547,09

3649	505353,05	2213546,44
3650	505364,23	2213538,88
3511	505371,91	2213533,7
3510	505386,35	2213555,51
3509	505377,14	2213561,35
3537	505367,9	2213567,1
3536	505363,73	2213561,07
3535	505332,95	2213582,62
3651	505329,28	2213577,36
3642	505322,82	2213566,79
№ участка на чертеже межевания: :ЗУ317		
Кадастровый номер земельного участка: 59:32:0680001:ЗУ317		
Каталог координат характерных точек в системе координат: МСК-59, зона 2		
Площадь земельного участка 361 м²		
Обозначение характерных точек границ	Координаты, м	
	X	Y
3621	505435,12	2213643,26
3652	505440,07	2213650,59
3623	505405,27	2213671,74
3622	505400,62	2213664,06
3621	505435,12	2213643,26
№ участка на чертеже межевания: :ЗУ318		
Кадастровый номер земельного участка: 59:32:0680001:ЗУ318		
Каталог координат характерных точек в системе координат: МСК-59, зона 2		
Площадь земельного участка 93 м²		
Обозначение характерных точек границ	Координаты, м	
	X	Y
3608	505563,1	2213764,51
3607	505552,43	2213771,16
3653	505548,49	2213764,86
3609	505559,17	2213758,2
3608	505563,1	2213764,51
№ участка на чертеже межевания: :ЗУ319		
Кадастровый номер земельного участка: 59:32:0680001:ЗУ319		
Каталог координат характерных точек в системе координат: МСК-59, зона 2		
Площадь земельного участка 251 м²		
Обозначение характерных точек границ	Координаты, м	
	X	Y
3654	505521,82	2213802,9

3655	505515,77	2213792,83
3601	505533,71	2213781,68
3656	505539,92	2213791,96
3654	505521,82	2213802,9
№ участка на чертеже межевания: :ЗУ320		
Кадастровый номер земельного участка: 59:32:0680001:ЗУ320		
Каталог координат характерных точек в системе координат: МСК-59, зона 2		
Площадь земельного участка 2477 м²		
Обозначение характерных точек границ	Координаты, м	
	X	Y
3657	505482,59	2213771,07
3658	505498,63	2213796,27
3659	505504,21	2213792,87
3660	505507,37	2213797,92
3661	505508,93	2213796,97
3662	505518,14	2213812,2
3663	505528,33	2213829,41
3664	505522,66	2213832,78
3665	505515,79	2213837,36
3666	505498,67	2213848,74
3667	505457,15	2213785,66
3668	505466,17	2213780,35
3657	505482,59	2213771,07
№ участка на чертеже межевания: :ЗУ322		
Кадастровый номер земельного участка: 59:32:0680001:ЗУ322		
Каталог координат характерных точек в системе координат: МСК-59, зона 2		
Площадь земельного участка 1339 м²		
Обозначение характерных точек границ	Координаты, м	
	X	Y
3669	505568,29	2213428,15
3670	505564,15	2213432,45
3671	505557,69	2213437,82
3482	505550	2213424,91
3481	505553,14	2213422,82
3480	505548,52	2213415,9
3479	505546,18	2213412,4
3485	505538,78	2213417,36
3672	505532,31	2213408,15
3673	505522,88	2213393,98
3674	505517,81	2213386,46
3675	505517,37	2213385,63
3676	505514,22	2213381,18



3677	505513,96	2213381,38
3678	505505,54	2213368,87
3679	505497,54	2213357,07
3680	505488,58	2213343,62
3681	505480,7	2213331,84
3682	505471,53	2213318,57
3683	505463,84	2213307,37
3684	505454,68	2213294,02
3685	505451,07	2213288,92
3686	505449,41	2213286,48
3687	505448,32	2213285,03
3688	505446,56	2213282,72
3689	505438,36	2213270,23
3690	505429,31	2213257,19
3691	505432,96	2213254,9
3692	505441,97	2213267,25
3693	505450,65	2213279,59
3694	505457,94	2213291,77
3695	505465,89	2213304,61
3696	505475,14	2213317,02
3697	505483,38	2213329,43
3698	505491,6	2213341,27
3699	505491	2213341,69
3700	505500,1	2213355,24
3701	505500,61	2213354,86
3702	505508,74	2213367,18
3703	505517,28	2213379,42
3704	505526,05	2213391,96
3705	505531,73	2213400,16
3706	505532,43	2213400,95
3707	505534,14	2213402,66
3708	505539,29	2213406,49
3709	505541,83	2213404,81
3710	505543,18	2213407,44
3711	505559,57	2213411,05
3712	505561,06	2213413,66
3713	505563,64	2213412,17
3714	505563,93	2213412,42
3715	505577,44	2213404,25
3716	505573,81	2213420,02
3717	505570,4	2213425,96
3669	505568,29	2213428,15
№ участка на чертеже межевания: :ЗУ325		
Кадастровый номер земельного участка: 59:32:0680001:ЗУ325		
Каталог координат характерных точек в системе координат: МСК-59, зона 2		
Площадь земельного участка 441 м²		





Обозначение характерных точек границ	Координаты, м	
	X	Y
3718	505462,17	2213463,69
3719	505457,11	2213466,05
3517	505461,58	2213476,02
3533	505459,97	2213476,77
3500	505458,11	2213477,63
3499	505449,38	2213481,69
3720	505445,76	2213472,79
3721	505452,12	2213469,02
3722	505453,68	2213466,29
3723	505448,05	2213456,88
3724	505450,58	2213455,28
3725	505447	2213449,46
3726	505445,01	2213450,62
3727	505444,32	2213450,98
3637	505431,72	2213432,75
3636	505437,94	2213428,63
3728	505450,73	2213447,14
3718	505462,17	2213463,69
№ участка на чертеже межевания: :ЗУ326		
Кадастровый номер земельного участка: 59:32:0680001:ЗУ326		
Каталог координат характерных точек в системе координат: МСК-59, зона 2		
Площадь земельного участка 543 м²		
Обозначение характерных точек границ	Координаты, м	
	X	Y
3652	505440,07	2213650,59
3729	505445,84	2213659,17
3730	505408,97	2213681,88
3731	505407,36	2213683,27
3732	505401,59	2213686,63
3733	505398,43	2213680,74
3624	505396,15	2213677,21
3623	505405,27	2213671,74
3652	505440,07	2213650,59
№ участка на чертеже межевания: :ЗУ327		
Кадастровый номер земельного участка: 59:32:0680001:ЗУ327		
Каталог координат характерных точек в системе координат: МСК-59, зона 2		
Площадь земельного участка 1410 м²		
Обозначение характерных точек границ	Координаты, м	
	X	Y



3586	505614,07	2213721,04
3585	505575,7	2213744,92
3610	505557,83	2213756,02
3609	505559,17	2213758,2
3653	505548,49	2213764,86
3607	505552,43	2213771,16
3606	505543,93	2213776,49
3734	505540,16	2213770,46
3583	505532,92	2213775,2
3574	505531,27	2213772,61
3573	505528,92	2213768,9
3580	505526,56	2213765,18
3579	505524,04	2213766,67
3735	505514,41	2213751,71
3736	505503,98	2213758,05
3737	505499,53	2213760,76
3738	505488,36	2213767,56
3657	505482,59	2213771,07
3668	505466,17	2213780,35
3739	505462,2	2213773,76
3740	505490,76	2213757,14
3741	505496,89	2213753,26
3742	505504,49	2213748,68
3598	505518,04	2213740,8
3577	505521,23	2213746,29
3578	505528,28	2213758,39
3575	505537,66	2213758,88
3576	505545,46	2213757,2
3559	505590,17	2213729,7
3560	505606,03	2213719,95
3561	505608,35	2213716,67
3562	505609,43	2213713,53
3586	505614,07	2213721,04
№ участка на чертеже межевания: :ЗУ328		
Кадастровый номер земельного участка: 59:32:0680001:ЗУ328		
Каталог координат характерных точек в системе координат: МСК-59, зона 2		
Площадь земельного участка 4772 м <sup>2</sup>		
Обозначение характерных точек границ	Координаты, м	
	X	Y
3743	505312,79	2213577,1
3744	505307,41	2213569,1
3745	505302,23	2213562,82
3746	505297,76	2213556,24
3747	505287,81	2213562,95
3748	505284,49	2213565,19



3749	505280,35	2213567,97
3750	505276,33	2213562
3751	505262,98	2213571,01
3752	505259,37	2213573,43
3753	505252,07	2213578,36
3754	505246,34	2213569,86
3755	505228,97	2213544,1
3756	505227,59	2213545,07
3757	505199,56	2213504,53
3758	505201,39	2213503,23
3759	505181,79	2213474,15
3760	505216,02	2213450,97
3761	505219,14	2213448,85
3762	505221,61	2213447,24
3763	505224,32	2213447,52
3764	505203,19	2213416,6
3765	505182,55	2213427,49
3766	505184,08	2213429,44
3767	505188,45	2213429,97
3768	505190,9	2213428,5
3769	505197,2	2213438
3770	505186,78	2213445,17
3771	505186,15	2213445,14
3772	505192,85	2213452,5
3773	505187,86	2213453,63
3774	505183,44	2213452,97
3775	505179,45	2213452,37
3776	505161,1	2213449,61
3777	505158,13	2213447,03
3778	505156,99	2213446,01
3779	505150,63	2213453,4
3780	505153,13	2213455,04
3781	505203,59	2213528,98
3782	505246,33	2213592,17
3783	505241,68	2213595,48
3784	505245,15	2213600,02
3785	505221,61	2213614,92
3786	505225,44	2213620,9
3787	505290,5	2213579,19
3788	505296,59	2213587,87
3743	505312,79	2213577,1
3789	505278,09	2213566,64
3790	505282,12	2213572,61
3791	505279,09	2213574,66
3792	505276,23	2213576,6
3793	505273,21	2213578,64
3794	505270,23	2213580,39



3795	505270,21	2213580,31
3796	505265,94	2213583,28
3797	505261,2	2213586,65
3798	505257,21	2213581,03
3799	505261,94	2213577,66
3800	505266,23	2213574,68
3801	505269,19	2213572,65
3802	505272,21	2213570,62
3803	505275,11	2213568,67
3789	505278,09	2213566,64
№ участка на чертеже межевания: :ЗУ329		
Кадастровый номер земельного участка: 59:32:0680001:ЗУ329		
Каталог координат характерных точек в системе координат: МСК-59, зона 2		
Площадь земельного участка 2334 м²		
Обозначение характерных точек границ	Координаты, м	
	X	Y
3804	505385,83	2213818,3
3805	505403,29	2213845,62
3806	505406,68	2213851,02
3807	505419,11	2213869,05
3808	505433,72	2213885,92
3809	505437,61	2213883,28
3810	505446,73	2213896,55
3811	505445,73	2213897,31
3812	505457,8	2213914,01
3813	505460,72	2213918,26
3814	505459,64	2213918,98
3815	505462,76	2213923,69
3816	505457,38	2213928,06
3817	505454,06	2213923,04
3818	505451,88	2213919,71
3819	505437,1	2213897,37
3820	505422,83	2213877,94
3821	505420,45	2213875,43
3822	505418,69	2213873,12
3823	505411,84	2213864,07
3824	505399,25	2213846,6
3825	505393,45	2213850,53
3826	505390,04	2213845,46
3827	505389	2213843,03
3828	505384,27	2213831,97
3829	505377,63	2213818,51
3830	505373,95	2213820,32
3831	505371,58	2213815,51
3832	505369,57	2213811,45

3833	505363,11	2213798,36
3834	505366,34	2213796,36
3835	505349,96	2213769,6
3836	505343,36	2213774,23
3837	505336,34	2213760,12
3838	505332,88	2213753,18
3839	505324,63	2213736,61
3840	505318,57	2213740,29
3841	505316,77	2213740,75
3842	505307,47	2213745,44
3843	505301,51	2213748,45
3844	505296,63	2213750,59
3845	505290,25	2213753,91
3846	505275,01	2213762,04
3847	505273,31	2213759,41
3848	505269,85	2213754,01
3849	505287,45	2213747,47
3850	505321,51	2213730,34
3851	505331,35	2213722,45
3852	505332,82	2213732,42
3853	505331,93	2213732,53
3854	505336,6	2213746,35
3855	505345	2213744,93
3856	505349,2	2213755,2
3857	505352,42	2213760,53
3858	505369,58	2213789,24
3859	505380,5	2213808,79
3804	505385,83	2213818,3
№ участка на чертеже межевания: :ЗУ330		
Кадастровый номер земельного участка: 59:32:0680001:ЗУ330		
Каталог координат характерных точек в системе координат: МСК-59, зона 2		
Площадь земельного участка 2250 м²		
Обозначение характерных точек границ	Координаты, м	
	X	Y
Контур 1		
3805	505403,29	2213845,62
3804	505385,83	2213818,3
3864	505390,12	2213817,61
3865	505394,35	2213816,98
3866	505450,16	2213808,74
3867	505454,47	2213808,11
3868	505456,7	2213807,79
3869	505459,33	2213807,4
3870	505469,17	2213821,31
3871	505475,56	2213830,71

3872	505477,36	2213833,45
3805	505403,29	2213845,62
Контур 2		
3860	505273,03	2213776,61
3861	505281,11	2213771,56
3862	505277,11	2213765,32
3863	505268,93	2213770,58
3860	505273,03	2213776,61
№ участка на чертеже межевания: :ЗУ331		
Кадастровый номер земельного участка: 59:32:0680001:ЗУ331		
Каталог координат характерных точек в системе координат: МСК-59, зона 2		
Площадь земельного участка 810 м <sup>2</sup>		
Обозначение характерных точек границ	Координаты, м	
	X	Y
3873	505539,12	2213992,2
3874	505534,34	2214003,75
3875	505536,4	2214004,6
3876	505532,55	2214014,8
3877	505526,47	2214012,8
3878	505520,3	2214004,03
3879	505529,47	2213994,17
3880	505533,14	2213990,44
3881	505531,58	2213988,39
3882	505528,03	2213983,69
3883	505523,99	2213978,36
3884	505521,53	2213975,1
3885	505518,7	2213971,45
3886	505515,7	2213971,91
3887	505510,8	2213975,13
3888	505509,12	2213976,06
3889	505511,52	2213979,56
3890	505508,43	2213981,55
3891	505505,67	2213983,32
3892	505506,08	2213983,94
3893	505508,42	2213987,47
3894	505504,52	2213989,88
3895	505502,74	2213986,74
3896	505496,51	2213990,05
3897	505498,48	2213993,63
3898	505496,54	2213994,85
3899	505496,11	2213995,36
3900	505491,68	2213988,73
3901	505496,76	2213985,45
3902	505503,15	2213981,36
3903	505504,87	2213980,26

3904	505506,54	2213979,19
3905	505507,29	2213978,71
3906	505504,66	2213974,94
3907	505499,61	2213967,71
3908	505494,31	2213959,81
3909	505483,11	2213944,08
3910	505476,35	2213934,98
3911	505480,94	2213931,57
3912	505495,24	2213952,6
3913	505507,25	2213970,3
3914	505517,65	2213963,2
3915	505521,15	2213968,16
3916	505524,77	2213973,19
3917	505527,23	2213976,39
3918	505528,4	2213977,8
3919	505532,06	2213982,15
3920	505536,23	2213987,08
3873	505539,12	2213992,2
№ участка на чертеже межевания: :ЗУ332		
Кадастровый номер земельного участка: 59:32:0680001:ЗУ332		
Каталог координат характерных точек в системе координат: МСК-59, зона 2		
Площадь земельного участка 1571 м²		
Обозначение характерных точек границ	Координаты, м	
	X	Y
3845	505290,25	2213753,91
3921	505294,22	2213759,77
3922	505298,02	2213766,45
3923	505300,9	2213771,51
3924	505312,55	2213792,49
3925	505313,66	2213794,49
3926	505324,24	2213811,52
3927	505329,65	2213820,19
3928	505316,76	2213830,41
3929	505315,7	2213831,25
3930	505309,72	2213823,22
3931	505296,58	2213805,55
3932	505281,01	2213784,12
3861	505281,11	2213771,56
3862	505277,11	2213765,32
3846	505275,01	2213762,04
3845	505290,25	2213753,91
№ участка на чертеже межевания: :ЗУ333		
Кадастровый номер земельного участка: 59:32:0680001:ЗУ333		

Каталог координат характерных точек в системе координат: МСК-59, зона 2		
Площадь земельного участка 4387 м²		
Обозначение характерных точек границ	Координаты, м	
	X	Y
Контур 1		
3937	505208,63	2213849,02
3938	505174,96	2213801,38
3939	505183,1	2213795,64
3940	505202,88	2213781,56
3941	505205,57	2213779,55
3942	505207,87	2213777,84
3943	505220,15	2213768,95
3944	505234,35	2213759,66
3945	505247,17	2213767,07
3946	505254,91	2213772,84
3947	505255,9	2213774,12
3948	505262,86	2213783,08
3949	505270,82	2213793,31
3950	505269,16	2213794,53
3951	505258,54	2213802,24
3952	505255,33	2213804,65
3953	505236,05	2213818,37
3954	505241,75	2213826,47
3937	505208,63	2213849,02
3955	505219,12	2213775,12
3956	505218,27	2213773,94
3957	505219,18	2213773,29
3958	505220,01	2213774,51
3955	505219,12	2213775,12
Контур 2		
3863	505268,93	2213770,58
3862	505277,11	2213765,32
3846	505275,01	2213762,04
3847	505273,31	2213759,41
3933	505266,16	2213764,04
3934	505266,16	2213765,05
3935	505265,18	2213765,05
3936	505266,29	2213766,67
3863	505268,93	2213770,58
№ участка на чертеже межевания: :ЗУ334		
Кадастровый номер земельного участка: 59:32:0680001:ЗУ334		
Каталог координат характерных точек в системе координат: МСК-59, зона 2		
Площадь земельного участка 580 м²		



Обозначение характерных точек границ	Координаты, м	
	X	Y
3848	505269,85	2213754,01
3959	505254,25	2213729,7
3960	505273,74	2213721,15
3961	505278,18	2213729,67
3849	505287,45	2213747,47
3848	505269,85	2213754,01
№ участка на чертеже межевания: :ЗУ335		
Кадастровый номер земельного участка: 59:32:0680001:ЗУ335		
Каталог координат характерных точек в системе координат: МСК-59, зона 2		
Площадь земельного участка 214 м²		
Обозначение характерных точек границ	Координаты, м	
	X	Y
3962	505475,35	2213900,72
3963	505485,18	2213913,77
3964	505476,23	2213918,19
3965	505471,54	2213911,13
3966	505466,87	2213914,17
3967	505466,05	2213912,96
3968	505463,91	2213914,41
3969	505464,73	2213915,61
3813	505460,72	2213918,26
3812	505457,8	2213914,01
3962	505475,35	2213900,72
№ участка на чертеже межевания: :ЗУ336		
Кадастровый номер земельного участка: 59:32:0680001:ЗУ336		
Каталог координат характерных точек в системе координат: МСК-59, зона 2		
Площадь земельного участка 1992 м²		
Обозначение характерных точек границ	Координаты, м	
	X	Y
3970	505333,3	2213878,48
3971	505315,9	2213891,79
3972	505293,79	2213907,46
3973	505277,83	2213918,78
3974	505276,36	2213916,82
3975	505263,17	2213897,88
3976	505283,57	2213882,64
3977	505280,86	2213879,03
3978	505314,83	2213853,3
3970	505333,3	2213878,48

№ участка на чертеже межевания: :ЗУ337		
Кадастровый номер земельного участка: 59:32:0680001:ЗУ337		
Каталог координат характерных точек в системе координат: МСК-59, зона 2		
Площадь земельного участка 1106 м²		
Обозначение характерных точек границ	Координаты, м	
	X	Y
3848	505269,85	2213754,01
3959	505254,25	2213729,7
3979	505224,33	2213747,77
3944	505234,35	2213759,66
3945	505247,17	2213767,07
3946	505254,91	2213772,84
3947	505255,9	2213774,12
3980	505262,37	2213769,05
3981	505263,54	2213768,13
3936	505266,29	2213766,67
3935	505265,18	2213765,05
3982	505265,18	2213764,04
3933	505266,16	2213764,04
3847	505273,31	2213759,41
3848	505269,85	2213754,01
3983	505240,99	2213757,5
3984	505241,27	2213758,47
3985	505239,73	2213758,93
3986	505239,45	2213757,96
3983	505240,99	2213757,5
3987	505254,59	2213751,62
3988	505252,63	2213753,18
3989	505250,72	2213750,9
3990	505253,22	2213748,89
3991	505254,59	2213750,58
3992	505254,59	2213751,22
3987	505254,59	2213751,62
№ участка на чертеже межевания: :ЗУ338		
Кадастровый номер земельного участка: 59:32:0680001:ЗУ338		
Каталог координат характерных точек в системе координат: МСК-59, зона 2		
Площадь земельного участка 543 м²		
Обозначение характерных точек границ	Координаты, м	
	X	Y
3993	505227,38	2213949,03



3994	505241,8	2213940,58
3974	505276,36	2213916,82
3973	505277,83	2213918,78
3995	505275,17	2213920,48
3996	505298,12	2213955,8
3997	505308,61	2213971,29
3998	505303,51	2213974,13
3999	505296,05	2213962,04
4000	505288,27	2213951,17
4001	505271,12	2213924,98
4002	505229,68	2213952,61
3993	505227,38	2213949,03
№ участка на чертеже межевания: :ЗУ339		
Кадастровый номер земельного участка: 59:32:0680001:ЗУ339		
Каталог координат характерных точек в системе координат: МСК-59, зона 2		
Площадь земельного участка 470 м²		
Обозначение характерных точек границ	Координаты, м	
	X	Y
4003	505225,75	2213918,78
3994	505241,8	2213940,58
3993	505227,38	2213949,03
4004	505218,56	2213937,6
4005	505208,44	2213930,32
4003	505225,75	2213918,78
№ участка на чертеже межевания: :ЗУ340		
Кадастровый номер земельного участка: 59:32:0680001:ЗУ340		
Каталог координат характерных точек в системе координат: МСК-59, зона 2		
Площадь земельного участка 3734 м²		
Обозначение характерных точек границ	Координаты, м	
	X	Y
4006	505375,02	2214145,95
4007	505367,63	2214136,12
4008	505365,89	2214133,81
4009	505353,34	2214116,74
4010	505334,4	2214091,74
4011	505332,65	2214089,52
4012	505320,18	2214073,64
4013	505316,59	2214068,2
4014	505316,22	2214067,67
4015	505314,47	2214065,21
4016	505306,36	2214053,74
4017	505299,72	2214045,75

4018	505287,67	2214028,82
4019	505284,96	2214025,4
4020	505278,87	2214017,29
4021	505272,39	2214008,67
4022	505268,73	2214003,8
4023	505266,9	2214001,38
4024	505262,95	2213996,87
4025	505259,07	2213991,55
4026	505250,66	2213979,92
4002	505229,68	2213952,61
3993	505227,38	2213949,03
4004	505218,56	2213937,6
4005	505208,44	2213930,32
4027	505172,48	2213909,94
4028	505167,04	2213922,94
4029	505177	2213928,69
4030	505196,98	2213940,83
4031	505203,08	2213943,66
4032	505204,98	2213944,99
4033	505221,52	2213958,32
4034	505232,51	2213974,06
4035	505241,74	2213986,88
4036	505252,74	2214001,69
4037	505261,63	2214013,44
4038	505270,64	2214025,96
4039	505274,07	2214030
4040	505275,97	2214032,58
4041	505276,21	2214032,55
4042	505286,85	2214048,06
4043	505289,33	2214051,49
4044	505295,17	2214058,59
4045	505300,45	2214063,32
4046	505302,12	2214065,63
4047	505308,89	2214073,9
4048	505312,76	2214080,31
4049	505313,42	2214081,18
4050	505330,8	2214103,92
4051	505332,88	2214107,59
4052	505334,61	2214109,97
4053	505343,06	2214120,96
4054	505348,44	2214126
4055	505350,4	2214128,48
4056	505350,8	2214129,59
4057	505369,87	2214152,7
4058	505370,42	2214152,41
4059	505373,5	2214155,74
4060	505385,64	2214172,07
4061	505387,94	2214175,16



4062	505391,91	2214172,18
4063	505393,4	2214171,08
4064	505388,29	2214164,3
4065	505377,72	2214149,86
4006	505375,02	2214145,95
4066	505305,72	2214055,28
4067	505306,74	2214055,28
4068	505306,74	2214056,35
4069	505305,72	2214056,35
4066	505305,72	2214055,28
№ участка на чертеже межевания: :ЗУ341		
Кадастровый номер земельного участка: 59:32:0680001:ЗУ341		
Каталог координат характерных точек в системе координат: МСК-59, зона 2		
Площадь земельного участка 2587 м²		
Обозначение характерных точек границ	Координаты, м	
	X	Y
4070	505358,28	2213912,02
4071	505379,74	2213940,07
4072	505323,1	2213981,1
4073	505321,22	2213979,5
4074	505319,95	2213978,81
4075	505310,77	2213970,09
3997	505308,61	2213971,29
3996	505298,12	2213955,8
4076	505307,29	2213949,03
4077	505317,99	2213941,31
4078	505357,21	2213912,85
4070	505358,28	2213912,02
№ участка на чертеже межевания: :ЗУ343		
Кадастровый номер земельного участка: 59:32:0680001:ЗУ343		
Каталог координат характерных точек в системе координат: МСК-59, зона 2		
Площадь земельного участка 1532 м²		
Обозначение характерных точек границ	Координаты, м	
	X	Y
Контур 1		
4083	505402,43	2214125,59
4084	505401,41	2214122,26
4085	505397,77	2214117,02
4086	505393,04	2214109,25
4087	505389,77	2214104,61
4088	505385,36	2214097,78



4089	505384,27	2214096,1
4090	505381,79	2214092,93
4091	505405,62	2214074,14
4092	505400,59	2214067,46
4093	505406,22	2214063,67
4094	505420,42	2214081,43
4095	505418,87	2214082,75
4096	505433,06	2214100,66
4097	505434,21	2214102,06
4083	505402,43	2214125,59
Контур 2		
4079	505467,98	2214117,21
4080	505469,15	2214114,46
4081	505468,33	2214113,23
4082	505466,27	2214114,56
4079	505467,98	2214117,21
№ участка на чертеже межевания: :ЗУ344		
Кадастровый номер земельного участка: 59:32:0680001:ЗУ344		
Каталог координат характерных точек в системе координат: МСК-59, зона 2		
Площадь земельного участка 478 м²		
Обозначение характерных точек границ	Координаты, м	
	X	Y
4098	505255,94	2214112,47
4099	505274,67	2214105,31
4100	505275,1	2214105,8
4101	505277,02	2214107,98
4102	505279,61	2214105,06
4103	505279,75	2214104,9
4104	505281,99	2214102,77
4105	505282,85	2214103,67
4106	505283,81	2214102,85
4107	505287,47	2214099,72
4108	505293,15	2214095,28
4109	505300,32	2214089,81
4110	505301,6	2214088,83
4048	505312,76	2214080,31
4047	505308,89	2214073,9
4111	505298,91	2214082,37
4112	505284,27	2214095,49
4113	505276,48	2214101,93
4114	505271,83	2214101,81
4115	505270,17	2214101,44
4116	505269,75	2214101,46
4117	505263,04	2214105,4
4118	505257,21	2214108,14

4119	505254,58	2214106,78
4120	505253,09	2214105,3
4121	505246,52	2214097,4
4122	505243,49	2214092,61
4123	505239,67	2214088,05
4124	505230,37	2214073,06
4125	505229,13	2214073,82
4126	505214,44	2214082,99
4127	505215,23	2214084,36
4128	505217,39	2214082,77
4129	505218,06	2214082,34
4130	505230,78	2214075,94
4131	505245,28	2214098,58
4132	505243,78	2214099,51
4098	505255,94	2214112,47
4133	505307,06	2214077,61
4134	505308,08	2214077,61
4135	505308,08	2214078,68
4136	505307,06	2214078,68
4133	505307,06	2214077,61
№ участка на чертеже межевания: :ЗУ345		
Кадастровый номер земельного участка: 59:32:0680001:ЗУ345		
Каталог координат характерных точек в системе координат: МСК-59, зона 2		
Площадь земельного участка 51 м <sup>2</sup>		
Обозначение характерных точек границ	Координаты, м	
	X	Y
4137	505401,85	2214175,27
4138	505396,83	2214178,91
4062	505391,91	2214172,18
4063	505393,4	2214171,08
4139	505396,8	2214168,57
4137	505401,85	2214175,27
№ участка на чертеже межевания: :ЗУ346		
Кадастровый номер земельного участка: 59:32:0680001:ЗУ346		
Каталог координат характерных точек в системе координат: МСК-59, зона 2		
Площадь земельного участка 1678 м <sup>2</sup>		
Обозначение характерных точек границ	Координаты, м	
	X	Y
4140	505518,11	2213949,77
4141	505508,89	2213937,36
4142	505507,79	2213935,86



4143	505496,31	2213920,45
4144	505495,12	2213921,01
4145	505509,98	2213942,31
4146	505522,33	2213960
3914	505517,65	2213963,2
3915	505521,15	2213968,16
4147	505525,49	2213965,03
4148	505526,66	2213964,19
4149	505529,22	2213967,48
4150	505530,81	2213969,71
4151	505532,83	2213972,49
4152	505533,17	2213972,96
4153	505541,26	2213984,12
4154	505540,05	2213984,83
3920	505536,23	2213987,08
3873	505539,12	2213992,2
4155	505546,97	2213995,45
4156	505542,19	2214007
3875	505536,4	2214004,6
3876	505532,55	2214014,8
4157	505528,99	2214025,62
4158	505522,91	2214023,62
3877	505526,47	2214012,8
3878	505520,3	2214004,03
4159	505517,23	2214007,32
4160	505514,73	2214010
4161	505514,25	2214010,37
4162	505506,94	2214015,84
4163	505520,15	2214035,75
4164	505531,3	2214056,66
4165	505533,45	2214059,89
4166	505541,86	2214065,3
4167	505544,72	2214060,9
4168	505577,32	2214075,09
4169	505576,94	2214082,21
4170	505590,32	2214076,6
4171	505550,83	2214059,83
4172	505534,04	2214052,24
4173	505543,94	2214023,88
4174	505545,65	2214018,97
4175	505546,1	2214017,69
4176	505549,06	2214009,22
4177	505549,27	2214008,62
4178	505553,29	2213997,12
4179	505545,09	2213986,14
4180	505520,52	2213953,26
4181	505524,12	2213950,44
4182	505521,79	2213947,21



4140	505518,11	2213949,77
4183	505578,56	2214074,25
4184	505579,57	2214074,25
4185	505579,57	2214075,27
4186	505578,56	2214075,27
4183	505578,56	2214074,25
4187	505531,24	2214052,68
4188	505532,25	2214052,68
4189	505532,25	2214053,72
4190	505531,24	2214053,73
4187	505531,24	2214052,68
№ участка на чертеже межевания: :ЗУ347		
Кадастровый номер земельного участка: 59:32:0680001:ЗУ347		
Каталог координат характерных точек в системе координат: МСК-59, зона 2		
Площадь земельного участка 16 м <sup>2</sup>		
Обозначение характерных точек границ	Координаты, м	
	X	Y
4191	505338,67	2214293,12
4192	505335,45	2214294,48
4193	505333,69	2214290,34
4194	505336,92	2214288,98
4191	505338,67	2214293,12
№ участка на чертеже межевания: :ЗУ348		
Кадастровый номер земельного участка: 59:32:0680001:ЗУ348		
Каталог координат характерных точек в системе координат: МСК-59, зона 2		
Площадь земельного участка 4192 м <sup>2</sup>		
Обозначение характерных точек границ	Координаты, м	
	X	Y
4195	505441,35	2214198,09
4196	505505,32	2214226,56
4197	505501,42	2214236,03
4198	505467,57	2214220,85
4199	505434,1	2214205,89
4200	505420,15	2214238,16
4201	505406,29	2214269,89
4202	505440,37	2214284,09
4203	505474,91	2214298,49
4204	505472,35	2214304,58
4205	505442,19	2214292,51
4206	505433,58	2214289,06



4207	505402,96	2214276,81
4208	505391,12	2214302,85
4209	505386,85	2214311,99
4210	505382,96	2214322,55
4211	505376,88	2214319,89
4212	505381,54	2214310,18
4213	505407,95	2214254,25
4214	505389,89	2214247,57
4215	505388,32	2214247,13
4216	505372,79	2214242,55
4217	505357,43	2214239,7
4218	505355,87	2214234,96
4219	505357,25	2214235,04
4220	505358,84	2214235,07
4221	505359,83	2214235,08
4222	505360,45	2214235,05
4223	505361,2	2214235,02
4224	505368,8	2214234,13
4225	505372,44	2214234,17
4226	505379,97	2214240
4227	505409,01	2214249,33
4228	505409,6	2214249,52
4229	505421,93	2214220,24
4230	505428,71	2214204,73
4231	505428,6	2214204,62
4232	505436,04	2214185,38
4233	505450,22	2214153,89
4234	505452,57	2214149,24
4235	505461,46	2214131,84
4236	505465,02	2214124,18
4237	505466,98	2214119,58
4079	505467,98	2214117,21
4080	505469,15	2214114,46
4081	505468,33	2214113,23
4082	505466,27	2214114,56
4238	505464,41	2214115,77
4239	505460,49	2214118,3
4240	505455,81	2214121,74
4241	505452,83	2214122,2
4242	505426,91	2214127,01
4243	505413,48	2214129
4244	505412,25	2214127,19
4245	505398,24	2214138,29
4246	505394,98	2214137,54
4065	505377,72	2214149,86
4006	505375,02	2214145,95
4247	505388,47	2214136,06
4248	505390,09	2214134,87



4249	505391,69	2214133,66
4083	505402,43	2214125,59
4097	505434,21	2214102,06
4250	505447,32	2214118,06
4251	505448,76	2214117,37
4252	505456,92	2214111,66
4253	505459,93	2214112,52
4254	505474,02	2214103,09
4255	505487,79	2214090,57
4256	505489,56	2214085,06
4257	505499,06	2214088,03
4258	505494,58	2214094,2
4259	505485,26	2214101,01
4260	505476,05	2214111
4261	505469,86	2214127,87
4262	505458,76	2214150,41
4263	505455,73	2214158,92
4264	505453,57	2214164,97
4195	505441,35	2214198,09
№ участка на чертеже межевания: :ЗУ350		
Кадастровый номер земельного участка: 59:32:0680001:ЗУ350		
Каталог координат характерных точек в системе координат: МСК-59, зона 2		
Площадь земельного участка 3800 м²		
Обозначение характерных точек границ	Координаты, м	
	X	Y
4265	505511,78	2214229,43
4196	505505,32	2214226,56
4197	505501,42	2214236,03
4266	505488,28	2214266,98
4203	505474,91	2214298,49
4204	505472,35	2214304,58
4267	505461,17	2214331,71
4268	505456,96	2214340,66
4269	505449,23	2214358,8
4270	505447,18	2214363,69
4271	505445,17	2214363
4272	505443,82	2214368,02
4273	505442,67	2214371,03
4274	505447,88	2214372,93
4275	505446,11	2214391,3
4276	505445,11	2214396,71
4277	505443,61	2214413,69
4278	505442,65	2214425,59
4279	505442,18	2214430,73
4280	505444,15	2214435,85

4281	505442,93	2214446,53
4282	505440,13	2214471,19
4283	505445,2	2214488,97
4284	505450,45	2214493,84
4285	505445,59	2214475,26
4286	505447,17	2214471,39
4287	505450	2214450
4288	505451,09	2214436,94
4289	505452,43	2214420,98
4290	505456,01	2214421
4291	505456,85	2214415,4
4292	505457,69	2214409,81
4293	505460,03	2214390,54
4294	505464,8	2214375,25
4295	505467,7	2214358,36
4296	505474,65	2214339,53
4297	505474,79	2214339,17
4298	505484,6	2214317,34
4299	505489,53	2214306,37
4300	505503,61	2214275,05
4301	505520,42	2214237,65
4302	505522,34	2214236,18
4303	505513,01	2214229,99
4265	505511,78	2214229,43
4304	505455,7	2214381
4305	505455,2	2214387,5
4306	505452	2214387,2
4307	505452,7	2214380,6
4304	505455,7	2214381
№ участка на чертеже межевания: :ЗУ351		
Кадастровый номер земельного участка: 59:32:0680001:ЗУ351		
Каталог координат характерных точек в системе координат: МСК-59, зона 2		
Площадь земельного участка 3236 м²		
Обозначение характерных точек границ	Координаты, м	
	X	Y
4308	505570,38	2214100,31
4309	505574,73	2214082,1
4169	505576,94	2214082,21
4170	505590,32	2214076,6
4310	505598,47	2214071,25
4311	505603,72	2214059,54
4312	505609,47	2214061,55
4313	505619,66	2214047,74
4314	505683,75	2213899,07

4315	505695,28	2213870,19
4316	505707,44	2213877,18
4317	505704,84	2213879,08
4318	505687,98	2213918,17
4319	505675,06	2213948,24
4320	505657,93	2213988,01
4321	505645,52	2214017,01
4322	505629,27	2214054,85
4323	505627,75	2214054,9
4324	505622,14	2214062,55
4325	505619,57	2214068,21
4326	505618,52	2214067,69
4327	505614,74	2214075,51
4328	505599,77	2214085,22
4329	505597,03	2214086,43
4330	505590,97	2214090,43
4331	505584,41	2214104,87
4308	505570,38	2214100,31
№ участка на чертеже межевания: :ЗУ354		
Кадастровый номер земельного участка: 59:32:0680001:ЗУ354		
Каталог координат характерных точек в системе координат: МСК-59, зона 2		
Площадь земельного участка 1473 м²		
Обозначение характерных точек границ	Координаты, м	
	X	Y
4332	505125,43	2214157,11
4333	505125,36	2214159,48
4334	505119,02	2214161,54
4335	505110,34	2214163,13
4336	505106,54	2214163,04
4337	505100,18	2214165,7
4338	505096,07	2214164,42
4339	505084,44	2214162,34
4340	505082,01	2214147,34
4341	505080,82	2214140,12
4342	505076,62	2214140,51
4343	505075,62	2214133,88
4344	505088,75	2214130,87
4345	505093,71	2214129,83
4346	505100,17	2214127,51
4347	505100,3	2214127,93
4348	505105,62	2214126,22
4349	505105,4	2214125,54
4350	505114,26	2214121,03
4351	505116,73	2214126,22



4352	505120,76	2214134,92
4353	505123,31	2214145,19
4354	505125,34	2214156,39
4332	505125,43	2214157,11
№ участка на чертеже межевания: :ЗУ355		
Кадастровый номер земельного участка: 59:32:0680001:ЗУ355		
Каталог координат характерных точек в системе координат: МСК-59, зона 2		
Площадь земельного участка 990 м²		
Обозначение характерных точек границ	Координаты, м	
	X	Y
4355	505195,96	2214268,37
4356	505207,33	2214284,54
4357	505214,03	2214279,18
4358	505218,99	2214291,08
4359	505210,51	2214298,83
4360	505198,15	2214285,41
4361	505200,26	2214283,29
4362	505193,47	2214273,38
4363	505192,11	2214270,87
4364	505188,85	2214271,28
4365	505182,95	2214275,32
4366	505172,12	2214283,71
4367	505165,59	2214289,4
4368	505165,09	2214292,76
4369	505157,15	2214300,72
4370	505150,14	2214308,39
4371	505144,94	2214313,64
4372	505137,76	2214305,44
4373	505138,76	2214304,43
4374	505147,68	2214296,77
4375	505150,1	2214294
4376	505157,64	2214286,76
4377	505156,86	2214285,94
4378	505161,1	2214281,72
4379	505184,29	2214260,2
4380	505188,41	2214257,64
4355	505195,96	2214268,37
№ участка на чертеже межевания: :ЗУ356		
Кадастровый номер земельного участка: 59:32:0680001:ЗУ356		
Каталог координат характерных точек в системе координат: МСК-59, зона 2		
Площадь земельного участка 179 м²		
	Координаты, м	



Обозначение характерных точек границ	X	Y
4381	505197,2	2214378,93
4382	505208,11	2214369,02
4383	505222,33	2214353,89
4384	505225,46	2214359,78
4385	505199,13	2214383,13
4381	505197,2	2214378,93
№ участка на чертеже межевания: :ЗУ361		
Кадастровый номер земельного участка: 59:32:0680001:ЗУ361		
Каталог координат характерных точек в системе координат: МСК-59, зона 2		
Площадь земельного участка 9621 м <sup>2</sup>		
Обозначение характерных точек границ	Координаты, м	
	X	Y
4171	505550,83	2214059,83
4170	505590,32	2214076,6
4310	505598,47	2214071,25
4311	505603,72	2214059,54
4386	505614,56	2214035,12
4387	505640,78	2213976,04
4388	505643,72	2213965,85
4389	505643,72	2213961,24
4390	505636,42	2213958,22
4391	505640,43	2213949,25
4392	505574,65	2213920,74
4393	505547,4	2213981,03
4179	505545,09	2213986,14
4178	505553,29	2213997,12
4177	505549,27	2214008,62
4176	505549,06	2214009,22
4175	505546,1	2214017,69
4174	505545,65	2214018,97
4173	505543,94	2214023,88
4172	505534,04	2214052,24
4171	505550,83	2214059,83
4394	505552,74	2213991,75
4395	505553,75	2213991,75
4396	505553,75	2213992,79
4397	505552,74	2213992,79
4394	505552,74	2213991,75
4398	505602,76	2213955,54
4399	505595,08	2213975,68
4400	505562,61	2213963,1



4401	505570,1	2213943,02
4398	505602,76	2213955,54
№ участка на чертеже межевания: :ЗУ366		
Кадастровый номер земельного участка: 59:32:0680001:ЗУ366		
Каталог координат характерных точек в системе координат: МСК-59, зона 2		
Площадь земельного участка 738 м²		
Обозначение характерных точек границ	Координаты, м	
	X	Y
3825	505393,45	2213850,53
4402	505379,6	2213859,91
4403	505368,25	2213867,87
4404	505361,08	2213858,4
4405	505344,97	2213870,19
4406	505337,65	2213861,1
4407	505338,95	2213860,05
4408	505353,92	2213848,18
4409	505356,67	2213846
4410	505360,92	2213843,77
4411	505363,67	2213842,42
4412	505369,01	2213839,67
4413	505375,31	2213852,42
3826	505390,04	2213845,46
3825	505393,45	2213850,53
№ участка на чертеже межевания: :ЗУ367		
Кадастровый номер земельного участка: 59:32:0680001:ЗУ367		
Каталог координат характерных точек в системе координат: МСК-59, зона 2		
Площадь земельного участка 106 м²		
Обозначение характерных точек границ	Координаты, м	
	X	Y
4155	505546,97	2213995,45
4156	505542,19	2214007
3875	505536,4	2214004,6
3874	505534,34	2214003,75
3873	505539,12	2213992,2
4155	505546,97	2213995,45
№ участка на чертеже межевания: :ЗУ368		
Кадастровый номер земельного участка: 59:32:0680001:ЗУ368		
Каталог координат характерных точек в системе координат: МСК-59, зона 2		
Площадь земельного участка 73 м²		



Обозначение характерных точек границ	Координаты, м	
	X	Y
3876	505532,55	2214014,8
4157	505528,99	2214025,62
4158	505522,91	2214023,62
3877	505526,47	2214012,8
3876	505532,55	2214014,8
№ участка на чертеже межевания: :ЗУ373		
Кадастровый номер земельного участка: 59:32:0680001:ЗУ373		
Каталог координат характерных точек в системе координат: МСК-59, зона 2		
Площадь земельного участка 147 м²		
Обозначение характерных точек границ	Координаты, м	
	X	Y
4414	505220,98	2214410,01
4415	505257,74	2214391,27
4416	505259,41	2214394,5
4417	505222,53	2214413,13
4414	505220,98	2214410,01
№ участка на чертеже межевания: :ЗУ374		
Кадастровый номер земельного участка: 59:32:0680001:ЗУ374		
Каталог координат характерных точек в системе координат: МСК-59, зона 2		
Площадь земельного участка 887 м²		
Обозначение характерных точек границ	Координаты, м	
	X	Y
4418	505238,49	2214449,73
4419	505246,74	2214448,23
4420	505286,81	2214442,19
4421	505317,57	2214419,93
4422	505315,81	2214416,9
4423	505342,79	2214393,08
4424	505345,91	2214397,54
4425	505345,64	2214397,78
4426	505333,99	2214407,9
4427	505327,08	2214417,53
4428	505333,01	2214425,58
4429	505326,71	2214429,54
4430	505325,8	2214428,09
4431	505313,35	2214435,87
4432	505285,83	2214447,53
4433	505239,57	2214454,15
4418	505238,49	2214449,73



№ участка на чертеже межевания: :ЗУ375		
Кадастровый номер земельного участка: 59:32:0680001:ЗУ375		
Каталог координат характерных точек в системе координат: МСК-59, зона 2		
Площадь земельного участка 1334 м²		
Обозначение характерных точек границ	Координаты, м	
	X	Y
4434	505377,98	2214477,01
4435	505355,38	2214491,47
4436	505339,81	2214505,88
4437	505339,46	2214513,49
4438	505325,18	2214529,85
4439	505312,89	2214545,67
4440	505319,48	2214557,44
4441	505321,55	2214561,14
4442	505318,58	2214562,81
4443	505314,71	2214555,97
4444	505311,43	2214557,83
4445	505310,39	2214555,66
4446	505309,25	2214555,32
4447	505285,02	2214565,47
4448	505282,3	2214567,94
4449	505278,65	2214559,97
4450	505281,32	2214558,83
4451	505304,79	2214547,69
4452	505306,15	2214546,17
4453	505307,29	2214534,38
4454	505304,8	2214526,29
4455	505301,24	2214514,69
4456	505303,24	2214511,63
4457	505305,24	2214508,58
4458	505319,22	2214522,24
4459	505335,06	2214502,21
4460	505348,02	2214490,9
4461	505363,84	2214479,84
4462	505366,87	2214477,71
4463	505375,11	2214471,92
4434	505377,98	2214477,01
№ участка на чертеже межевания: :ЗУ376		
Кадастровый номер земельного участка: 59:32:0680001:ЗУ376		
Каталог координат характерных точек в системе координат: МСК-59, зона 2		
Площадь земельного участка 177 м²		
	Координаты, м	

Обозначение характерных точек границ	X	Y
4464	505327,6	2214587,19
4465	505328,42	2214589,27
4466	505331,51	2214596,71
4467	505329,09	2214597,47
4468	505317,73	2214607,95
4469	505311,5	2214601,15
4464	505327,6	2214587,19
№ участка на чертеже межевания: :ЗУ377		
Кадастровый номер земельного участка: 59:32:0680001:ЗУ377		
Каталог координат характерных точек в системе координат: МСК-59, зона 2		
Площадь земельного участка 2385 м²		
Обозначение характерных точек границ	Координаты, м	
	X	Y
4470	505402,57	2214587,09
4471	505412,49	2214595,01
4472	505416,58	2214592,8
4473	505426,32	2214599,76
4474	505423,41	2214603,11
4475	505420,28	2214606,01
4476	505415,26	2214601,08
4477	505404,13	2214598,47
4478	505394,5	2214605,18
4479	505386,44	2214617,36
4480	505385,86	2214619,63
4481	505397,67	2214629,52
4482	505406,49	2214636,41
4483	505412,17	2214640,62
4484	505424,02	2214648,74
4485	505442,59	2214657,85
4486	505452,66	2214659,53
4487	505458,05	2214655,01
4488	505479,23	2214667,26
4489	505483,27	2214669,6
4490	505483,45	2214671,33
4491	505494,45	2214685,15
4492	505492,93	2214686,9
4493	505490,35	2214690,35
4494	505491,55	2214692,46
4495	505488,52	2214693,66
4496	505487,27	2214690,52
4497	505479,24	2214681,83
4498	505481,39	2214680,04
4499	505473,02	2214674,92

4500	505467,36	2214678,54
4501	505448,46	2214670,39
4502	505437,09	2214667,22
4503	505430,83	2214666,2
4504	505410,68	2214649,67
4505	505381,92	2214627,63
4506	505377,39	2214633,21
4507	505376,78	2214633,78
4508	505363,77	2214647,9
4509	505354,82	2214641,55
4510	505375,46	2214613,64
4511	505373,97	2214612,57
4512	505372,18	2214611,29
4513	505375,27	2214609,84
4514	505380,12	2214604,01
4515	505382,41	2214600,37
4516	505386,46	2214603,56
4517	505393,23	2214594,24
4518	505394,76	2214588,61
4519	505393,62	2214585,29
4470	505402,57	2214587,09
№ участка на чертеже межевания: :ЗУ378		
Кадастровый номер земельного участка: 59:32:0680001:ЗУ378		
Каталог координат характерных точек в системе координат: МСК-59, зона 2		
Площадь земельного участка 1768 м²		
Обозначение характерных точек границ	Координаты, м	
	X	Y
4520	505558,86	2214706,74
4521	505572,38	2214697,15
4522	505587,19	2214687,87
4523	505598,86	2214680,56
4524	505604,22	2214677,18
4525	505610,86	2214673,63
4526	505615,91	2214670,91
4527	505636,3	2214658,7
4528	505635,35	2214651,02
4529	505620,47	2214659,79
4530	505617,32	2214654,44
4531	505605,49	2214653,91
4532	505601,06	2214654,94
4533	505595,82	2214656,96
4534	505601,61	2214670,64
4535	505579,32	2214683,72
4536	505566,22	2214692,35
4537	505565,92	2214692,56

4538	505554,34	2214700,7
4539	505553,99	2214700,97
4540	505539,36	2214712,47
4541	505532,69	2214718,38
4542	505528,11	2214723,06
4543	505502,84	2214744,48
4544	505492,87	2214753,72
4545	505469,59	2214773,32
4546	505474,07	2214779,39
4547	505475,62	2214775,75
4548	505491,48	2214762,27
4549	505503,83	2214752,47
4550	505534,83	2214728,69
4551	505549,55	2214717,34
4552	505556,48	2214712,75
4553	505559,22	2214711,29
4554	505560,94	2214710,35
4555	505560,5	2214709,6
4520	505558,86	2214706,74
4556	505559,01	2214708,23
4557	505558,88	2214709,19
4558	505557,88	2214709,09
4559	505558,01	2214708,07
4556	505559,01	2214708,23
4560	505608,29	2214659,05
4561	505603,57	2214660,61
4562	505602,55	2214657,57
4563	505607,32	2214655,84
4560	505608,29	2214659,05
4564	505606,3	2214666,84
4565	505606,7	2214667,76
4566	505605,78	2214668,16
4567	505605,38	2214667,24
4564	505606,3	2214666,84
4568	505614,74	2214657,06
4569	505614,73	2214658,05
4570	505613,74	2214658,04
4571	505613,75	2214657,05
4568	505614,74	2214657,06
4572	505605,14	2214663,9
4573	505604,23	2214664,31
4574	505603,82	2214663,39
4575	505604,74	2214662,99



4572	505605,14	2214663,9
4576	505609,92	2214658,23
4577	505608,9	2214658,23
4578	505608,9	2214657,22
4579	505609,91	2214657,23
4576	505609,92	2214658,23
4580	505604,46	2214662,02
4581	505603,53	2214662,4
4582	505603,15	2214661,47
4583	505604,09	2214661,08
4580	505604,46	2214662,02
4584	505616,59	2214657,66
4585	505617,08	2214658,53
4586	505616,21	2214659,02
4587	505615,72	2214658,15
4584	505616,59	2214657,66
4588	505618,18	2214660,12
4589	505618,66	2214660,99
4590	505617,79	2214661,48
4591	505617,3	2214660,6
4588	505618,18	2214660,12
№ участка на чертеже межевания: :ЗУ384		
Кадастровый номер земельного участка: 59:32:0680001:ЗУ384		
Каталог координат характерных точек в системе координат: МСК-59, зона 2		
Площадь земельного участка 17 м <sup>2</sup>		
Обозначение характерных точек границ	Координаты, м	
	X	Y
2520	504295,75	2212987,53
4592	504292,5	2212989,88
2523	504291,85	2212990,27
2522	504289,81	2212987,46
2521	504293,57	2212984,72
2520	504295,75	2212987,53
№ участка на чертеже межевания: :ЗУ395		
Кадастровый номер земельного участка: 59:32:0680001:ЗУ395		
Каталог координат характерных точек в системе координат: МСК-59, зона 2		
Площадь земельного участка 792 м <sup>2</sup>		
	Координаты, м	

Обозначение характерных точек границ	X	Y
4593	504896,98	2213384,93
4594	504883,66	2213398,06
4595	504910,28	2213425,04
4596	504919,47	2213434,36
4597	504927,96	2213417,4
4598	504912,4	2213401,2
4599	504909,6	2213398,3
4593	504896,98	2213384,93
3042	504897,22	2213404,47
3043	504902,29	2213399,2
3044	504910,45	2213407,06
3045	504905,38	2213412,32
3042	504897,22	2213404,47
№ участка на чертеже межевания: :ЗУ396		
Кадастровый номер земельного участка: 59:32:0680001:ЗУ396		
Каталог координат характерных точек в системе координат: МСК-59, зона 2		
Площадь земельного участка 1475 м²		
Обозначение характерных точек границ	Координаты, м	
	X	Y
4600	505020,34	2213521,76
4601	504985,15	2213549,81
4602	504954,84	2213523,05
4603	504958,37	2213519,61
4604	504959,13	2213521,52
4605	504968,13	2213530,34
4606	504970,63	2213531,02
4607	504974,38	2213531,59
4608	504980,04	2213525,89
4609	504991,26	2213514,58
4610	504977,48	2213501,02
4611	504977,71	2213500,87
4612	504978,8	2213500,13
4613	504992,49	2213490,84
4614	504997,43	2213495,54
4615	505000,84	2213498,77
4616	505004,27	2213502,03
4600	505020,34	2213521,76
№ участка на чертеже межевания: :ЗУ397		
Кадастровый номер земельного участка: 59:32:0680001:ЗУ397		
Каталог координат характерных точек в системе координат: МСК-59, зона 2		



Площадь земельного участка 5 м²		
Обозначение характерных точек границ	Координаты, м	
	X	Y
4617	504685,52	2212814,87
4618	504687,07	2212816,63
4619	504685,3	2212818,18
4620	504683,79	2212816,39
4617	504685,52	2212814,87
№ участка на чертеже межевания: :ЗУ398		
Кадастровый номер земельного участка: 59:32:0680001:ЗУ398		
Каталог координат характерных точек в системе координат: МСК-59, зона 2		
Площадь земельного участка 33 м²		
Обозначение характерных точек границ	Координаты, м	
	X	Y
3225	504676,78	2212839,45
3224	504679,61	2212842,87
3223	504674,24	2212847,32
3222	504671,18	2212843,48
4621	504671,83	2212842,92
3225	504676,78	2212839,45
№ участка на чертеже межевания: :ЗУ399		
Кадастровый номер земельного участка: 59:32:0680001:ЗУ399		
Каталог координат характерных точек в системе координат: МСК-59, зона 2		
Площадь земельного участка 584 м²		
Обозначение характерных точек границ	Координаты, м	
	X	Y
4622	504490,45	2213006,88
3287	504523,72	2213057,39
3288	504521,5	2213059,08
4623	504518,74	2213055,96
4624	504515,32	2213059,43
3339	504481,19	2213014,92
4622	504490,45	2213006,88
№ участка на чертеже межевания: :ЗУ401		
Кадастровый номер земельного участка: 59:32:0680001:ЗУ401		
Каталог координат характерных точек в системе координат: МСК-59, зона 2		
Площадь земельного участка 557 м²		
	Координаты, м	



Обозначение характерных точек границ	X	Y
4168	505577,32	2214075,09
4169	505576,94	2214082,21
4625	505532,42	2214079,96
4166	505541,86	2214065,3
4167	505544,72	2214060,9
4168	505577,32	2214075,09
№ участка на чертеже межевания: :ЗУ402		
Кадастровый номер земельного участка: 59:32:0680001:ЗУ402		
Каталог координат характерных точек в системе координат: МСК-59, зона 2		
Площадь земельного участка 125 м²		
Обозначение характерных точек границ	Координаты, м	
	X	Y
4626	505523,63	2213901,07
4627	505524,72	2213902,73
4628	505525,13	2213903,37
4629	505529,49	2213910,04
4630	505534,18	2213917,19
4631	505535,2	2213918,78
4632	505529,91	2213921,67
4633	505528,81	2213919,97
4634	505525,75	2213915,29
4635	505519,78	2213906,08
4636	505518,72	2213904,49
4626	505523,63	2213901,07
№ участка на чертеже межевания: :ЗУ403		
Кадастровый номер земельного участка: 59:32:0680001:ЗУ403		
Каталог координат характерных точек в системе координат: МСК-59, зона 2		
Площадь земельного участка 1772 м²		
Обозначение характерных точек границ	Координаты, м	
	X	Y
4637	505568,95	2213446,61
4638	505581,83	2213431,67
4639	505581,83	2213431,68
4640	505624,82	2213509,28
4641	505634,56	2213523,15
4642	505640,89	2213534,97
4643	505632,67	2213539,83
4644	505632,66	2213539,83
4645	505630,21	2213535,58
4646	505627,6	2213536,36



4647	505622,53	2213529,93
4648	505620,4	2213527,22
4649	505612,49	2213517,17
4650	505606,72	2213506,24
4651	505604,67	2213507,41
4652	505588,53	2213477,33
4653	505572,44	2213446,87
4637	505568,95	2213446,61
№ участка на чертеже межевания: :ЗУ404		
Кадастровый номер земельного участка: 59:32:0680001:ЗУ404		
Каталог координат характерных точек в системе координат: МСК-59, зона 2		
Площадь земельного участка 593 м²		
Обозначение характерных точек границ	Координаты, м	
	X	Y
4654	505439,39	2213918,2
4655	505435,38	2213912,9
4656	505434,53	2213911,75
4657	505422,22	2213920,78
4658	505418,97	2213916,33
4659	505415,47	2213911,52
3819	505437,1	2213897,37
3818	505451,88	2213919,71
4660	505450,23	2213920,82
4661	505439,32	2213928,15
4662	505434,71	2213931,32
4663	505440,45	2213939,58
4664	505437,65	2213941,56
4665	505427	2213927,22
4666	505435,21	2213921,13
4654	505439,39	2213918,2
№ участка на чертеже межевания: :ЗУ405		
Кадастровый номер земельного участка: 59:32:0680001:ЗУ405		
Каталог координат характерных точек в системе координат: МСК-59, зона 2		
Площадь земельного участка 122 м²		
Обозначение характерных точек границ	Координаты, м	
	X	Y
4656	505434,53	2213911,75
4655	505435,38	2213912,9
4654	505439,39	2213918,2
4666	505435,21	2213921,13
4665	505427	2213927,22
4657	505422,22	2213920,78

4656	505434,53	2213911,75
№ участка на чертеже межевания: :ЗУ407		
Кадастровый номер земельного участка: 59:32:0680001:ЗУ407		
Каталог координат характерных точек в системе координат: МСК-59, зона 2		
Площадь земельного участка 170 м²		
Обозначение характерных точек границ	Координаты, м	
	X	Y
4667	505383,39	2214189,2
4668	505382,95	2214188,69
4669	505382,33	2214187,72
4670	505383,42	2214186,78
4671	505377,57	2214178,69
4060	505385,64	2214172,07
4061	505387,94	2214175,16
4062	505391,91	2214172,18
4138	505396,83	2214178,91
4672	505384,63	2214188,15
4667	505383,39	2214189,2
№ участка на чертеже межевания: :ЗУ408		
Кадастровый номер земельного участка: 59:32:0680001:ЗУ408		
Каталог координат характерных точек в системе координат: МСК-59, зона 2		
Площадь земельного участка 497 м²		
Обозначение характерных точек границ	Координаты, м	
	X	Y
4673	505182,49	2213894,74
4674	505195,1	2213912,4
4005	505208,44	2213930,32
4027	505172,48	2213909,94
4675	505168,16	2213907,49
4676	505165,7	2213898,32
4673	505182,49	2213894,74
№ участка на чертеже межевания: :ЗУ409		
Кадастровый номер земельного участка: 59:32:0680001:ЗУ409		
Каталог координат характерных точек в системе координат: МСК-59, зона 2		
Площадь земельного участка 4933 м²		
Обозначение характерных точек границ	Координаты, м	
	X	Y
4677	505184,7	2213705,78
4678	505203,35	2213737,85



4679	505205,48	2213739,48
3979	505224,33	2213747,77
3944	505234,35	2213759,66
3943	505220,15	2213768,95
4680	505184,85	2213714,9
4681	505146,54	2213703,05
4682	505128,14	2213697,77
4683	505114,42	2213694,42
4684	505061,85	2213700,21
4685	505058,58	2213695,79
4686	505083,03	2213675,49
4687	505081,35	2213666,38
4688	505076,21	2213659,41
4689	505062,12	2213642,13
4690	505056,72	2213635,03
4691	505038,5	2213651,68
4692	505024,91	2213663,84
4693	505019,41	2213657,68
4694	505029,7	2213648,09
4695	505040,78	2213637,76
4696	505050,72	2213628,49
4697	505029,37	2213606,71
4698	505029,94	2213605,87
4699	505032,74	2213601,82
4700	505033,29	2213601,03
4701	505034,2	2213599,71
4702	505034,66	2213599,05
4703	505045,37	2213590,06
4704	505059,8	2213577,81
4705	505041,7	2213562,04
4706	505036,89	2213557,73
4707	505022,7	2213549,51
4708	505032,57	2213540,67
4709	505031,72	2213545,23
4710	505048,63	2213561,34
4711	505062,91	2213574,86
4712	505065,7	2213576,98
4713	505069,49	2213580,79
4714	505076,97	2213587,04
4715	505081,75	2213591,18
4716	505068,03	2213602,15
4717	505066,96	2213603
4718	505052,91	2213614,23
4719	505071,53	2213637,93
4720	505083,85	2213628,09
4721	505087,02	2213632,83
4722	505091,21	2213638,18
4723	505085,03	2213642,98



4724	505083,14	2213646,25
4725	505096,87	2213661,45
4726	505099,38	2213664,18
4727	505109,42	2213675,06
4728	505112,16	2213678,02
4729	505122,23	2213689,1
4730	505123,17	2213689,47
4731	505151,53	2213698,21
4732	505153	2213699,65
4677	505184,7	2213705,78
№ участка на чертеже межевания: :ЗУ410		
Кадастровый номер земельного участка: 59:32:0680001:ЗУ410		
Каталог координат характерных точек в системе координат: МСК-59, зона 2		
Площадь земельного участка 53 м²		
Обозначение характерных точек границ	Координаты, м	
	X	Y
4733	505097,47	2213633,33
4722	505091,21	2213638,18
4721	505087,02	2213632,83
4734	505092,58	2213628,16
4733	505097,47	2213633,33
№ участка на чертеже межевания: :ЗУ411		
Кадастровый номер земельного участка: 59:32:0680001:ЗУ411		
Каталог координат характерных точек в системе координат: МСК-59, зона 2		
Площадь земельного участка 211 м²		
Обозначение характерных точек границ	Координаты, м	
	X	Y
4735	505055,8	2213522,26
4736	505057,95	2213525,31
4737	505067,76	2213537,08
4738	505080,71	2213553,17
4739	505084,7	2213557,59
4740	505080,77	2213561,15
4741	505056,85	2213530,85
4742	505053,51	2213526,61
4735	505055,8	2213522,26
№ участка на чертеже межевания: :ЗУ412		
Кадастровый номер земельного участка: 59:32:0680001:ЗУ412		
Каталог координат характерных точек в системе координат: МСК-59, зона 2		
Площадь земельного участка 2410 м²		



Обозначение характерных точек границ	Координаты, м	
	X	Y
4743	505649,32	2213826,72
4744	505652,15	2213830,25
4745	505663,15	2213843,99
4746	505664,98	2213847,02
4747	505667,36	2213850,95
4748	505678,99	2213859,02
4749	505691,92	2213867,71
4315	505695,28	2213870,19
4316	505707,44	2213877,18
4750	505710,01	2213876,39
4751	505713,06	2213876,23
4752	505726,2	2213883,1
4753	505756,76	2213899,02
4754	505779,33	2213909,05
4755	505791,49	2213914,37
4756	505826,79	2213929,61
4757	505832,2	2213911,47
4758	505814,09	2213906,03
4759	505786,77	2213896,95
4760	505784,02	2213896,04
4761	505781,47	2213895,19
4762	505741,7	2213879,92
4763	505708,46	2213864,76
4764	505678,46	2213850,39
4765	505674,76	2213844,82
4766	505658,66	2213820,56
4743	505649,32	2213826,72
4767	505656,9	2213825,83
4768	505657,8	2213825,39
4769	505658,24	2213826,29
4770	505657,34	2213826,73
4767	505656,9	2213825,83
№ участка на чертеже межевания: :ЗУ413		
Кадастровый номер земельного участка: 59:32:0680001:ЗУ413		
Каталог координат характерных точек в системе координат: МСК-59, зона 2		
Площадь земельного участка 771 м²		
Обозначение характерных точек границ	Координаты, м	
	X	Y
4771	505402,65	2214544,81
4772	505419,06	2214555,27



4470	505402,57	2214587,09
4519	505393,62	2214585,29
4773	505391,43	2214583,28
4774	505387,9	2214581,43
4775	505383,2	2214582,98
4776	505381,91	2214582,01
4777	505398,55	2214552,76
4771	505402,65	2214544,81
№ участка на чертеже межевания: :ЗУ414		
Кадастровый номер земельного участка: 59:32:0680001:ЗУ414		
Каталог координат характерных точек в системе координат: МСК-59, зона 2		
Площадь земельного участка 7 м²		
Обозначение характерных точек границ	Координаты, м	
	X	Y
Контур 1		
4778	505324,98	2214277,72
4779	505324,41	2214278,63
4780	505323,55	2214278,09
4781	505324,11	2214277,18
4778	505324,98	2214277,72
Контур 2		
4782	505332,44	2214285,82
4783	505332,91	2214284,86
4784	505333,14	2214284,97
4785	505333,82	2214285,30
4786	505333,36	2214286,27
4782	505332,44	2214285,82
Контур 3		
4787	505339,02	2214294,8
4788	505339,48	2214295,76
4789	505338,57	2214296,21
4790	505338,1	2214295,24
4787	505339,02	2214294,8
Контур 4		
4791	505349,39	2214319,31
4792	505349,86	2214320,28
4793	505348,94	2214320,72
4794	505348,48	2214319,76
4791	505349,39	2214319,31
Контур 5		
4795	505412,15	2214355,09
4796	505412,12	2214356,16
4797	505411,11	2214356,13
4798	505411,13	2214355,06
4795	505412,15	2214355,09

Контур 6		
4799	505411,47	2214381,34
4800	505411,44	2214382,41
4801	505410,42	2214382,38
4802	505410,45	2214381,31
4799	505411,47	2214381,34
№ участка на чертеже межевания: :ЗУ415		
Кадастровый номер земельного участка: 59:32:0680001:ЗУ415		
Каталог координат характерных точек в системе координат: МСК-59, зона 2		
Площадь земельного участка 21 м <sup>2</sup>		
Обозначение характерных точек границ	Координаты, м	
	X	Y
4304	505455,7	2214381
4305	505455,2	2214387,5
4306	505452	2214387,2
4307	505452,7	2214380,6
4304	505455,7	2214381
№ участка на чертеже межевания: :ЗУ416		
Кадастровый номер земельного участка: 59:32:0680001:ЗУ416		
Каталог координат характерных точек в системе координат: МСК-59, зона 2		
Площадь земельного участка 473 м <sup>2</sup>		
Обозначение характерных точек границ	Координаты, м	
	X	Y
4803	505845,44	2213979,74
4804	505843,96	2213985,23
4805	505837,76	2213997,84
4806	505834,87	2214007,99
4807	505831,58	2214009,1
4808	505827,89	2214008,22
4809	505825,24	2214006,8
4810	505822,96	2213999,36
4811	505823,08	2213993,77
4812	505830,64	2213977,39
4813	505832,65	2213973,78
4803	505845,44	2213979,74
№ участка на чертеже межевания: :ЗУ418		
Кадастровый номер земельного участка: 59:32:0680001:ЗУ418		
Каталог координат характерных точек в системе координат: МСК-59, зона 2		
Площадь земельного участка 22 м <sup>2</sup>		





Обозначение характерных точек границ	Координаты, м	
	X	Y
4814	505807,88	2214151,51
4815	505812,8	2214153,22
4816	505811,41	2214157,23
4817	505806,49	2214155,52
4814	505807,88	2214151,51
№ участка на чертеже межевания: :ЗУ419		
Кадастровый номер земельного участка: 59:32:0680001:ЗУ419		
Каталог координат характерных точек в системе координат: МСК-59, зона 2		
Площадь земельного участка 50 м <sup>2</sup>		
Обозначение характерных точек границ	Координаты, м	
	X	Y
4818	505751,05	2214231,81
4819	505741,61	2214228,38
4820	505743,32	2214223,66
4821	505752,71	2214227,11
4818	505751,05	2214231,81
№ участка на чертеже межевания: :ЗУ420		
Кадастровый номер земельного участка: 59:32:0680001:ЗУ420		
Каталог координат характерных точек в системе координат: МСК-59, зона 2		
Площадь земельного участка 38 м <sup>2</sup>		
Обозначение характерных точек границ	Координаты, м	
	X	Y
4822	505729,06	2214254,77
4823	505726,16	2214260,39
4824	505723,45	2214259,24
4825	505720,76	2214258,18
4826	505721	2214257,72
4827	505723,9	2214252,1
4822	505729,06	2214254,77
№ участка на чертеже межевания: :ЗУ421		
Кадастровый номер земельного участка: 59:32:0680001:ЗУ421		
Каталог координат характерных точек в системе координат: МСК-59, зона 2		
Площадь земельного участка 18548 м <sup>2</sup>		
Обозначение характерных точек границ	Координаты, м	
	X	Y
4824	505723,45	2214259,24



4828	505719,21	2214269,9
4829	505728,43	2214273,58
4830	505724,15	2214287,92
4831	505724,75	2214289,64
4832	505727,32	2214296,97
4833	505727,84	2214297,33
4834	505768,95	2214325,52
4835	505783,52	2214335,51
4836	505832,03	2214378,21
4837	505840,49	2214350,17
4838	505829,86	2214347,89
4839	505825,12	2214343,75
4840	505826,23	2214334,02
4841	505826	2214316,83
4842	505820,99	2214305,15
4843	505816,34	2214297,31
4844	505810,6	2214291,09
4845	505801,24	2214285,81
4846	505789,1	2214282,11
4847	505780,24	2214279,9
4848	505764,82	2214278,9
4849	505744,33	2214282,09
4850	505739,66	2214277,2
4851	505738,73	2214271,08
4818	505751,05	2214231,81
4819	505741,61	2214228,38
4820	505743,32	2214223,66
4821	505752,71	2214227,11
4852	505777,75	2214208,37
4853	505803,55	2214174,22
4854	505813,46	2214171,89
4855	505819,28	2214152,46
4856	505820,32	2214151,37
4857	505826,47	2214143,11
4858	505838,74	2214129,87
4859	505840,66	2214126,8
4860	505843,27	2214127,94
4861	505846,12	2214122,7
4862	505848,29	2214118,81
4863	505844,02	2214116,42
4864	505854,65	2214097,41
4865	505845,86	2214091,54
4866	505848,1	2214086,75
4867	505853,74	2214083,73
4868	505856,27	2214080,12
4869	505864,45	2214063,72
4870	505863,33	2214051,32
4871	505843,48	2214042,96



4872	505840,46	2214041,75
4873	505831,97	2214029,53
4874	505813,13	2214015,36
4875	505806	2214011,38
4876	505804,45	2214015,13
4877	505790,26	2214045,89
4878	505789,22	2214048,15
4879	505782,41	2214062,92
4880	505773,37	2214086,68
4881	505774,37	2214090,66
4882	505758,64	2214134,71
4883	505758,19	2214139,59
4884	505753,01	2214156
4885	505705,63	2214264,5
4886	505713,1	2214267,47
4887	505717,29	2214256,82
4825	505720,76	2214258,18
4826	505721	2214257,72
4827	505723,9	2214252,1
4822	505729,06	2214254,77
4823	505726,16	2214260,39
4824	505723,45	2214259,24
4888	505816,17	2214339,29
4889	505815,41	2214340,04
4890	505814,69	2214339,32
4891	505815,45	2214338,56
4888	505816,17	2214339,29
4892	505805,51	2214076,52
4893	505798,56	2214090,29
4894	505796,77	2214091,24
4895	505791,12	2214086,72
4896	505788,27	2214083,25
4897	505786,49	2214080,19
4898	505785,25	2214076,27
4899	505786,45	2214070,7
4900	505787,73	2214067,8
4901	505790,84	2214063,33
4902	505800,04	2214043,78
4903	505807,47	2214046,97
4904	505806,63	2214048,93
4905	505804,73	2214052,59
4906	505800,73	2214061,36
4907	505810,53	2214065,81
4892	505805,51	2214076,52
4908	505787,22	2214313,46



4909	505786,47	2214314,22
4910	505785,75	2214313,49
4911	505786,5	2214312,74
4908	505787,22	2214313,46
4912	505836,81	2214083,09
4913	505829,99	2214097,83
4914	505816,22	2214091,46
4915	505823,04	2214076,72
4916	505826,14	2214078,15
4917	505830,95	2214080,38
4912	505836,81	2214083,09
4918	505763,06	2214291,31
4919	505762,3	2214292,07
4920	505761,58	2214291,35
4921	505762,34	2214290,59
4918	505763,06	2214291,31
4922	505832,03	2214104,33
4923	505831,46	2214105,24
4924	505830,6	2214104,71
4925	505831,17	2214103,8
4922	505832,03	2214104,33
4926	505734,07	2214265,16
4927	505733,31	2214265,91
4928	505732,59	2214265,19
4929	505733,35	2214264,44
4926	505734,07	2214265,16
4930	505822,06	2214129,23
4931	505815,91	2214143,38
4932	505801,91	2214137,09
4933	505808,22	2214123,04
4930	505822,06	2214129,23
4814	505807,88	2214151,51
4815	505812,8	2214153,22
4816	505811,41	2214157,23
4817	505806,49	2214155,52
4814	505807,88	2214151,51
№ участка на чертеже межевания: :ЗУ422		
Кадастровый номер земельного участка: 59:32:0680001:ЗУ422		
Каталог координат характерных точек в системе координат: МСК-59, зона 2		



Площадь земельного участка 3248 м²		
Обозначение характерных точек границ	Координаты, м	
	X	Y
4934	505846,61	2213915,77
4757	505832,2	2213911,47
4756	505826,79	2213929,61
4935	505825,66	2213932,25
4936	505817,75	2213951,26
4937	505810	2213969,59
4938	505817,8	2213972,9
4939	505814,57	2213981,35
4940	505815,11	2213982,86
4941	505811,44	2213992
4942	505811,41	2213997,87
4875	505806	2214011,38
4874	505813,13	2214015,36
4873	505831,97	2214029,53
4872	505840,46	2214041,75
4871	505843,48	2214042,96
4943	505844,88	2214027,49
4944	505842,07	2214023,37
4945	505841,3	2214021,81
4946	505840,4	2214018,97
4947	505839,37	2214004,03
4948	505842,95	2213994
4949	505848,26	2213982,76
4950	505856,72	2213955,38
4951	505859,27	2213945,65
4952	505859,35	2213942,72
4953	505859,12	2213940,81
4954	505858,19	2213937,72
4934	505846,61	2213915,77
4803	505845,44	2213979,74
4804	505843,96	2213985,23
4805	505837,76	2213997,84
4806	505834,87	2214007,99
4807	505831,58	2214009,1
4808	505827,89	2214008,22
4809	505825,24	2214006,8
4810	505822,96	2213999,36
4811	505823,08	2213993,77
4812	505830,64	2213977,39
4813	505832,65	2213973,78
4803	505845,44	2213979,74
№ участка на чертеже межевания: :ЗУ423		



Кадастровый номер земельного участка: 59:32:0680001:3У423		
Каталог координат характерных точек в системе координат: МСК-59, зона 2		
Площадь земельного участка 5213 м²		
Обозначение характерных точек границ	Координаты, м	
	X	Y
4955	505888,21	2214217,4
4956	505909,42	2214234,09
4957	505904,83	2214225,38
4958	505889,89	2214197,81
4959	505883,48	2214180,64
4960	505882,45	2214169,42
4961	505883,11	2214166,96
4962	505870,63	2214154,02
4963	505868,08	2214146,13
4964	505868,96	2214109
4965	505873,82	2214090,15
4966	505874,99	2214061,11
4967	505880,68	2214060,42
4968	505883,67	2214051,68
4870	505863,33	2214051,32
4869	505864,45	2214063,72
4868	505856,27	2214080,12
4867	505853,74	2214083,73
4866	505848,1	2214086,75
4865	505845,86	2214091,54
4864	505854,65	2214097,41
4863	505844,02	2214116,42
4862	505848,29	2214118,81
4861	505846,12	2214122,7
4860	505843,27	2214127,94
4859	505840,66	2214126,8
4858	505838,74	2214129,87
4857	505826,47	2214143,11
4856	505820,32	2214151,37
4855	505819,28	2214152,46
4854	505813,46	2214171,89
4969	505827,92	2214173,29
4970	505845,25	2214185,43
4955	505888,21	2214217,4
4971	505847,85	2214113,6
4972	505847,28	2214114,51
4973	505846,41	2214113,97
4974	505846,98	2214113,06
4971	505847,85	2214113,6



4975	505853,59	2214087,81
4976	505852,72	2214087,18
4977	505853,31	2214086,35
4978	505854,18	2214086,97
4975	505853,59	2214087,81
4979	505850,85	2214092,76
4980	505849,97	2214092,14
4981	505850,57	2214091,31
4982	505851,44	2214091,93
4979	505850,85	2214092,76
№ участка на чертеже межевания: :ЗУ424		
Кадастровый номер земельного участка: 59:32:0680001:ЗУ424		
Каталог координат характерных точек в системе координат: МСК-59, зона 2		
Площадь земельного участка 9 м²		
Обозначение характерных точек границ	Координаты, м	
	X	Y
Контур 1		
4923	505832,03	2214104,33
4922	505831,46	2214105,24
4983	505830,6	2214104,7
4984	505831,17	2214103,79
4923	505832,03	2214104,33
Контур 2		
4972	505847,85	2214113,6
4973	505847,28	2214114,51
4974	505846,41	2214113,97
4971	505846,98	2214113,06
4972	505847,85	2214113,6
Контур 3		
4985	505874,74	2214128,8
4986	505874,18	2214129,7
4987	505873,31	2214129,16
4988	505873,88	2214128,25
4985	505874,74	2214128,8
Контур 4		
4989	505909,28	2214148,6
4990	505908,71	2214149,51
4991	505907,85	2214148,96
4992	505908,41	2214148,06
4989	505909,28	2214148,6
Контур 5		
4993	505938,5	2214165,42
4994	505937,93	2214166,32

4995	505937,07	2214165,78
4996	505937,64	2214164,88
4993	505938,5	2214165,42
Контур 6		
4997	505971,93	2214193,01
4998	505971,19	2214193,78
4999	505970,46	2214193,07
5000	505971,2	2214192,3
4997	505971,93	2214193,01
Контур 7		
5001	506016,37	2214228,72
5002	506015,63	2214229,49
5003	506014,9	2214228,78
5004	506015,64	2214228,01
5001	506016,37	2214228,72
Контур 8		
5005	506056,86	2214261,51
5006	506056,12	2214262,28
5007	506055,38	2214261,57
5008	506056,13	2214260,8
5005	506056,86	2214261,51
№ участка на чертеже межевания: :ЗУ425		
Кадастровый номер земельного участка: 59:32:0680001:ЗУ425		
Каталог координат характерных точек в системе координат: МСК-59, зона 2		
Площадь земельного участка 7 м²		
Обозначение характерных точек границ	Координаты, м	
	X	Y
Контур 1		
4979	505850,85	2214092,76
4982	505849,97	2214092,14
4981	505850,57	2214091,31
4980	505851,44	2214091,93
4979	505850,85	2214092,76
Контур 2		
5009	505898,09	2214127,6
5010	505897,22	2214126,98
5011	505897,81	2214126,15
5012	505898,68	2214126,77
5009	505898,09	2214127,6
Контур 3		
5013	505933,78	2214156,79
5014	505932,94	2214156,13
5015	505933,57	2214155,32
5016	505934,41	2214155,99
5013	505933,78	2214156,79





Контур 4		
5017	505960,8	2214176,63
5018	505959,96	2214175,97
5019	505960,59	2214175,17
5020	505961,43	2214175,83
5017	505960,8	2214176,63
Контур 5		
5021	506001,13	2214208,12
5022	506000,29	2214207,46
5023	506000,92	2214206,65
5024	506001,76	2214207,31
5021	506001,13	2214208,12
Контур 6		
5025	506048,48	2214245,27
5026	506047,64	2214244,61
5027	506048,27	2214243,81
5028	506049,11	2214244,47
5025	506048,48	2214245,27
№ участка на чертеже межевания: :ЗУ426		
Кадастровый номер земельного участка: 59:32:0680001:ЗУ426		
Каталог координат характерных точек в системе координат: МСК-59, зона 2		
Площадь земельного участка 7 м²		
Обозначение характерных точек границ	Координаты, м	
	X	Y
Контур 1		
4975	505853,59	2214087,81
4978	505852,72	2214087,18
4977	505853,31	2214086,35
4976	505854,18	2214086,97
4975	505853,59	2214087,81
Контур 2		
5029	505901,56	2214119,85
5030	505900,68	2214119,22
5031	505901,28	2214118,39
5032	505902,15	2214119,02
5029	505901,56	2214119,85
Контур 3		
5033	505932,57	2214140,57
5034	505931,72	2214139,91
5035	505932,35	2214139,11
5036	505933,19	2214139,77
5033	505932,57	2214140,57
Контур 4		
5037	505973,99	2214177,08
5038	505973,15	2214176,42

5039	505973,78	2214175,62
5040	505974,62	2214176,28
5037	505973,99	2214177,08
Контур 5		
5041	506006,39	2214205,17
5042	506005,55	2214204,51
5043	506006,18	2214203,71
5044	506007,02	2214204,37
5041	506006,39	2214205,17
Контур 6		
5045	506045,81	2214240,31
5046	506044,96	2214239,65
5047	506045,59	2214238,85
5048	506046,44	2214239,51
5045	506045,81	2214240,31
№ участка на чертеже межевания: :ЗУ427		
Кадастровый номер земельного участка: 59:32:0680001:ЗУ427		
Каталог координат характерных точек в системе координат: МСК-59, зона 2		
Площадь земельного участка 26768 м²		
Обозначение характерных точек границ	Координаты, м	
	X	Y
4852	505777,75	2214208,37
4853	505803,55	2214174,22
4854	505813,46	2214171,89
4969	505827,92	2214173,29
4970	505845,25	2214185,43
4955	505888,21	2214217,4
4956	505909,42	2214234,09
5049	505922,53	2214244,42
5050	505937,17	2214248,05
5051	505946,5	2214254,49
5052	505958,54	2214266,54
5053	505964,92	2214276,34
5054	505975,37	2214292,37
5055	505984,67	2214340,45
5056	505944,79	2214372,9
5057	505935,4	2214374,23
5058	505930,84	2214367,09
5059	505926,08	2214356,45
5060	505916,39	2214351,26
5061	505899,65	2214351,99
5062	505856,23	2214353,52
4837	505840,49	2214350,17
4838	505829,86	2214347,89
4839	505825,12	2214343,75



4840	505826,23	2214334,02
4841	505826	2214316,83
4842	505820,99	2214305,15
4843	505816,34	2214297,31
4844	505810,6	2214291,09
4845	505801,24	2214285,81
4846	505789,1	2214282,11
4847	505780,24	2214279,9
4848	505764,82	2214278,9
4849	505744,33	2214282,09
4850	505739,66	2214277,2
4851	505738,73	2214271,08
4818	505751,05	2214231,81
4821	505752,71	2214227,11
4852	505777,75	2214208,37
№ участка на чертеже межевания: :ЗУ432		
Кадастровый номер земельного участка: 59:32:0680001:ЗУ432		
Каталог координат характерных точек в системе координат: МСК-59, зона 2		
Площадь земельного участка 13 м²		
Обозначение характерных точек границ	Координаты, м	
	X	Y
Контур 1		
4927	505734,07	2214265,16
4926	505733,31	2214265,91
4929	505732,59	2214265,19
4928	505733,35	2214264,44
4927	505734,07	2214265,16
Контур 2		
4919	505763,06	2214291,31
4920	505762,3	2214292,07
4921	505761,58	2214291,35
4918	505762,34	2214290,59
4919	505763,06	2214291,31
Контур 3		
4909	505787,22	2214313,46
4910	505786,47	2214314,22
4911	505785,75	2214313,49
4908	505786,5	2214312,74
4909	505787,22	2214313,46
Контур 4		
4889	505816,17	2214339,29
4890	505815,41	2214340,04
4891	505814,69	2214339,32
4888	505815,45	2214338,56
4889	505816,17	2214339,29

Контур 5		
5145	505840,83	2214361
5146	505840,07	2214361,75
5147	505839,35	2214361,03
5144	505840,11	2214360,27
5145	505840,83	2214361
Контур 6		
5155	505834,4	2214385,75
5152	505834,6	2214384,69
5153	505835,6	2214384,88
5154	505835,41	2214385,93
5155	505834,4	2214385,75
Контур 7		
5151	505825,69	2214429,02
5148	505826,14	2214428,04
5149	505827,07	2214428,47
5150	505826,62	2214429,44
5151	505825,69	2214429,02
Контур 8		
5143	505807,71	2214467,27
5140	505808,16	2214466,3
5141	505809,09	2214466,72
5142	505808,64	2214467,7
5143	505807,71	2214467,27
Контур 9		
5233	505781,09	2214495,28
5234	505781,79	2214494,48
5235	505782,56	2214495,15
5236	505781,85	2214495,95
5233	505781,09	2214495,28
Контур 10		
5228	505757,06	2214521,05
5225	505757,77	2214520,24
5226	505758,53	2214520,91
5227	505757,83	2214521,72
5228	505757,06	2214521,05
Контур 11		
5218	505753,55	2214556,69
5237	505752,48	2214556,57
5216	505752,6	2214555,56
5217	505753,66	2214555,68
5218	505753,55	2214556,69
Контур 12		
5238	505748,55	2214592,82
5239	505747,48	2214592,7
5240	505747,6	2214591,69
5241	505748,66	2214591,81
5238	505748,55	2214592,82

№ участка на чертеже межевания: :ЗУ433		
Кадастровый номер земельного участка: 59:32:0680001:ЗУ433		
Каталог координат характерных точек в системе координат: МСК-59, зона 2		
Площадь земельного участка 24 м²		
Обозначение характерных точек границ	Координаты, м	
	X	Y
5242	505533,55	2214218,01
5243	505539,88	2214221,05
5244	505536,09	2214224,64
5245	505533,69	2214223,46
5242	505533,55	2214218,01
№ участка на чертеже межевания: :ЗУ435		
Кадастровый номер земельного участка: 59:32:0680001:ЗУ435		
Каталог координат характерных точек в системе координат: МСК-59, зона 2		
Площадь земельного участка 25 м²		
Обозначение характерных точек границ	Координаты, м	
	X	Y
5246	505368,41	2213688,69
5247	505372,32	2213693,41
5248	505369,33	2213696,02
5249	505365,27	2213691,2
5246	505368,41	2213688,69
№ участка на чертеже межевания: :ЗУ436		
Кадастровый номер земельного участка: 59:32:0680001:ЗУ436		
Каталог координат характерных точек в системе координат: МСК-59, зона 2		
Площадь земельного участка 551 м²		
Обозначение характерных точек границ	Координаты, м	
	X	Y
3836	505343,36	2213774,23
3835	505349,96	2213769,6
3834	505366,34	2213796,36
3833	505363,11	2213798,36
5250	505351,56	2213806,11
5251	505335,45	2213780,13
3836	505343,36	2213774,23
№ участка на чертеже межевания: :ЗУ455		
Кадастровый номер земельного участка: 59:32:0680001:ЗУ455		

Каталог координат характерных точек в системе координат: МСК-59, зона 2		
Площадь земельного участка 18 м²		
Обозначение характерных точек границ	Координаты, м	
	X	Y
5252	505626,43	2214441,18
5253	505628,51	2214446,78
5254	505627,08	2214447,35
5255	505625,78	2214447,87
5256	505623,51	2214442,23
5257	505625,34	2214441,57
5252	505626,43	2214441,18
№ участка на чертеже межевания: :ЗУ457		
Кадастровый номер земельного участка: 59:32:0680001:ЗУ457		
Каталог координат характерных точек в системе координат: МСК-59, зона 2		
Площадь земельного участка 20 м²		
Обозначение характерных точек границ	Координаты, м	
	X	Y
3335	504702,87	2213227,84
3336	504705,77	2213231,35
3337	504702,34	2213234,18
3338	504699,45	2213230,67
3335	504702,87	2213227,84
№ участка на чертеже межевания: :ЗУ500		
Кадастровый номер земельного участка: 59:32:0680001:ЗУ500		
Каталог координат характерных точек в системе координат: МСК-59, зона 2		
Площадь земельного участка 425 м²		
Обозначение характерных точек границ	Координаты, м	
	X	Y
1696	505762,85	2214997,18
1695	505773,17	2214989,12
5258	505795,03	2215012,76
5259	505784,16	2215021,13
5260	505780,25	2215016,23
5261	505774,5	2215010,29
5262	505767,83	2215002,42
1696	505762,85	2214997,18
№ участка на чертеже межевания: :ЗУ502		
Кадастровый номер земельного участка: 59:32:0680001:ЗУ502		



Каталог координат характерных точек в системе координат: МСК-59, зона 2		
Площадь земельного участка 9 м²		
Обозначение характерных точек границ	Координаты, м	
	X	Y
1984	505697,86	2215041,9
1983	505695,66	2215043,41
5263	505693,84	2215040,59
5264	505696,09	2215039,17
1984	505697,86	2215041,9
№ участка на чертеже межевания: :ЗУ503		
Кадастровый номер земельного участка: 59:32:0680001:ЗУ503		
Каталог координат характерных точек в системе координат: МСК-59, зона 2		
Площадь земельного участка 20 м²		
Обозначение характерных точек границ	Координаты, м	
	X	Y
5265	505694,53	2215039,66
5266	505692,04	2215041,42
5267	505688,26	2215036,31
5268	505690,84	2215034,52
5265	505694,53	2215039,66
№ участка на чертеже межевания: :ЗУ504		
Кадастровый номер земельного участка: 59:32:0680001:ЗУ504		
Каталог координат характерных точек в системе координат: МСК-59, зона 2		
Площадь земельного участка 11 м²		
Обозначение характерных точек границ	Координаты, м	
	X	Y
5269	505691,73	2214907,23
5270	505692,28	2214911,29
5271	505689,58	2214911,66
5272	505689,02	2214907,6
5269	505691,73	2214907,23
№ участка на чертеже межевания: :ЗУ505		
Кадастровый номер земельного участка: 59:32:0680001:ЗУ505		
Каталог координат характерных точек в системе координат: МСК-59, зона 2		
Площадь земельного участка 542 м²		
Обозначение характерных точек границ	Координаты, м	
	X	Y

5273	505712,03	2214907,76
5274	505679,71	2214873,2
5275	505686,67	2214914,32
5276	505695,09	2214912,82
5273	505712,03	2214907,76
5271	505689,58	2214911,66
5272	505689,02	2214907,6
5269	505691,73	2214907,23
5270	505692,28	2214911,29
5271	505689,58	2214911,66
№ участка на чертеже межевания: :ЗУ507		
Кадастровый номер земельного участка: 59:32:0680001:ЗУ507		
Каталог координат характерных точек в системе координат: МСК-59, зона 2		
Площадь земельного участка 100 м²		
Обозначение характерных точек границ	Координаты, м	
	X	Y
5277	505589,3	2214989,77
5278	505588,28	2214990,58
5279	505586,17	2214992,26
5280	505586,01	2214992,4
5281	505585,15	2214993,07
5282	505584,45	2214993,63
5283	505582,32	2214991,38
5284	505588,72	2214986,24
5285	505597,36	2214978,85
5286	505598,6	2214977,79
5287	505601,65	2214975,19
5288	505606,27	2214971,24
5289	505606,46	2214971,08
5290	505608,49	2214973,5
5291	505608,19	2214973,75
5292	505603,55	2214977,66
5293	505601,95	2214979,01
5294	505601,21	2214979,86
5295	505600,58	2214980,36
5296	505600	2214980,84
5297	505597,48	2214983
5298	505596,3	2214984,03
5299	505595,86	2214984,54
5277	505589,3	2214989,77
№ участка на чертеже межевания: :ЗУ509		
Кадастровый номер земельного участка: 59:32:0680001:ЗУ509		





Каталог координат характерных точек в системе координат: МСК-59, зона 2		
Площадь земельного участка 1084 м <sup>2</sup>		
Обозначение характерных точек границ	Координаты, м	
	X	Y
5300	506113,32	2215435,75
5301	506123,3	2215429,43
5302	506122,61	2215428,3
5303	506115,39	2215416,37
5304	506111,78	2215410,41
5305	506104,27	2215398
5306	506126,3	2215385,19
5307	506139,16	2215407,41
5308	506146,36	2215416,42
5309	506114,68	2215439,38
5310	506102,81	2215448,32
5311	506100,27	2215444,01
5300	506113,32	2215435,75
№ участка на чертеже межевания: :ЗУ600		
Кадастровый номер земельного участка: 59:32:0680001:ЗУ600		
Каталог координат характерных точек в системе координат: МСК-59, зона 2		
Площадь земельного участка 15 м <sup>2</sup>		
Обозначение характерных точек границ	Координаты, м	
	X	Y
2311	505966,09	2215683,14
2312	505964,68	2215680,64
2313	505969,3	2215678,04
2314	505970,71	2215680,53
2311	505966,09	2215683,14
№ участка на чертеже межевания: :ЗУ601		
Кадастровый номер земельного участка: 59:32:0680001:ЗУ601		
Каталог координат характерных точек в системе координат: МСК-59, зона 2		
Площадь земельного участка 10 м <sup>2</sup>		
Обозначение характерных точек границ	Координаты, м	
	X	Y
1356	505530,45	2215000,44
1355	505532,73	2215002,95
1354	505530,61	2215004,82
1357	505528,24	2215002,32
1356	505530,45	2215000,44
№ участка на чертеже межевания: :ЗУ604		



Кадастровый номер земельного участка: 59:32:0680001:3У604		
Каталог координат характерных точек в системе координат: МСК-59, зона 2		
Площадь земельного участка 699 м²		
Обозначение характерных точек границ	Координаты, м	
	X	Y
5312	505418,7	2215278,03
5313	505433,6	2215297,4
5314	505439,66	2215305,53
5315	505439,89	2215305,83
5316	505422,86	2215317,23
5317	505421,3	2215314,97
5318	505414,61	2215305,65
5319	505407,73	2215295,69
5320	505402,56	2215288,2
5312	505418,7	2215278,03
№ участка на чертеже межевания: :3У655		
Кадастровый номер земельного участка: 59:32:0680001:3У655		
Каталог координат характерных точек в системе координат: МСК-59, зона 2		
Площадь земельного участка 22 м²		
Обозначение характерных точек границ	Координаты, м	
	X	Y
2666	504331,17	2213266,28
5321	504334,67	2213270,57
5322	504331,53	2213273,12
2667	504328,04	2213268,83
2666	504331,17	2213266,28
№ участка на чертеже межевания: :3У656		
Кадастровый номер земельного участка: 59:32:0680001:3У656		
Каталог координат характерных точек в системе координат: МСК-59, зона 2		
Площадь земельного участка 183 м²		
Обозначение характерных точек границ	Координаты, м	
	X	Y
2665	504333,21	2213264,65
2664	504342,43	2213273,84
5323	504340,89	2213273,97
5324	504334,85	2213279,72
2668	504317,48	2213282,77
2667	504328,04	2213268,83
5322	504331,53	2213273,12



5321	504334,67	2213270,57
2666	504331,17	2213266,28
2665	504333,21	2213264,65
№ участка на чертеже межевания: :ЗУ657		
Кадастровый номер земельного участка: 59:32:0680001:ЗУ657		
Каталог координат характерных точек в системе координат: МСК-59, зона 2		
Площадь земельного участка 687 м²		
Обозначение характерных точек границ	Координаты, м	
	X	Y
5325	504335,7	2213340,95
2674	504327,18	2213351,14
2673	504290,24	2213318,57
2672	504290,24	2213308,38
2671	504293,41	2213305,01
5325	504335,7	2213340,95
№ участка на чертеже межевания: :ЗУ658		
Кадастровый номер земельного участка: 59:32:0680001:ЗУ658		
Каталог координат характерных точек в системе координат: МСК-59, зона 2		
Площадь земельного участка 761 м²		
Обозначение характерных точек границ	Координаты, м	
	X	Y
5326	505522,42	2213212,07
5327	505524,16	2213218,01
5328	505524,16	2213227,11
5329	505525,03	2213231,23
5330	505532,48	2213251,91
5331	505532,81	2213253,65
5332	505526,38	2213258,05
5333	505504,72	2213226,52
5334	505497,71	2213216,4
5335	505508,93	2213208,7
5336	505513,67	2213210,56
5326	505522,42	2213212,07
№ участка на чертеже межевания: :ЗУ700		
Кадастровый номер земельного участка: 59:32:0680001:ЗУ700		
Каталог координат характерных точек в системе координат: МСК-59, зона 2		
Площадь земельного участка 60 м²		
Обозначение характерных точек границ	Координаты, м	
	X	Y



5337	504410,81	2212399,45
5338	504405,13	2212405,41
5339	504399,49	2212401,19
5340	504404,5	2212394,89
5337	504410,81	2212399,45
№ участка на чертеже межевания: :ЗУ701		
Кадастровый номер земельного участка: 59:32:0680001:ЗУ701		
Каталог координат характерных точек в системе координат: МСК-59, зона 2		
Площадь земельного участка 66 м²		
Обозначение характерных точек границ	Координаты, м	
	X	Y
5341	504413,34	2212520,02
5342	504418,45	2212513,42
5343	504424,67	2212518,16
5344	504419,74	2212524,83
5341	504413,34	2212520,02
№ участка на чертеже межевания: :ЗУ702		
Кадастровый номер земельного участка: 59:32:0680001:ЗУ702		
Каталог координат характерных точек в системе координат: МСК-59, зона 2		
Площадь земельного участка 31737 м²		
Обозначение характерных точек границ	Координаты, м	
	X	Y
5345	504356,49	2212578,7
5346	504358,36	2212580,74
5347	504360,59	2212583,17
5348	504334,54	2212613,41
5349	504346,02	2212628,37
5350	504341,29	2212632,25
5351	504336,44	2212625,88
5352	504326,7	2212632,4
5353	504319,37	2212637,29
5354	504316,96	2212638,91
5355	504299,26	2212653,34
5356	504279,9	2212670,67
5357	504262,9	2212687,4
3374	504255,71	2212694,47
3373	504246,56	2212684,51
3372	504241,79	2212688,67
3371	504157,23	2212590,76
5358	504180,37	2212564,59
5359	504208,29	2212585,31
5360	504230,15	2212596,9

5361	504246,02	2212601,48
5362	504270,69	2212603,31
5363	504295,05	2212599,03
5364	504317,62	2212588,9
5365	504342,56	2212567,41
5366	504369,93	2212528,95
5367	504381,14	2212506,89
5368	504386,6	2212482,77
5369	504385,96	2212458,04
5370	504382,16	2212441,96
5371	504371,64	2212419,57
5372	504349,73	2212395,01
5373	504284,23	2212354,42
5374	504260,21	2212348,5
5375	504243,7	2212347,91
5376	504227,33	2212350,06
5377	504203,98	2212358,24
5378	504194,04	2212365,43
5379	504164,16	2212330,15
5380	504170,91	2212319,4
5381	504193,06	2212308,41
5382	504216,76	2212301,19
5383	504253,72	2212297,9
5384	504278,33	2212300,81
5385	504306,57	2212310,31
5386	504314,1	2212313,02
5387	504381,05	2212356,03
5388	504389,69	2212364,95
5389	504406,88	2212382,67
5390	504414,82	2212395,27
5337	504410,81	2212399,45
5340	504404,5	2212394,89
5339	504399,49	2212401,19
5338	504405,13	2212405,41
5391	504396,71	2212414,23
5392	504455,97	2212472,34
5393	504449,63	2212479,71
5394	504453,6	2212483,75
5395	504439,38	2212510,84
5396	504427,86	2212532,05
5397	504420,51	2212545,88
5398	504426,72	2212556,1
5399	504423,77	2212563,36
5400	504416,88	2212558,43
5401	504414,84	2212556,33
5402	504411,37	2212560,18
5403	504409,53	2212558,46
5404	504413,69	2212553,76

5405	504426,65	2212530,02
5344	504419,74	2212524,83
5343	504424,67	2212518,16
5342	504418,45	2212513,42
5341	504413,34	2212520,02
5406	504378,89	2212556,83
5345	504356,49	2212578,7
№ участка на чертеже межевания: :ЗУ703		
Кадастровый номер земельного участка: 59:32:0680001:ЗУ703		
Каталог координат характерных точек в системе координат: МСК-59, зона 2		
Площадь земельного участка 41703 м²		
Обозначение характерных точек границ	Координаты, м	
	X	Y
5407	504247,52	2212522,5
5408	504250,44	2212525,25
5409	504251,92	2212526,65
5410	504253,47	2212525,37
5411	504256,08	2212523,23
5412	504254,44	2212521,69
5413	504251,51	2212518,92
5414	504234,76	2212503,12
5415	504242,23	2212493,68
5416	504268,27	2212510,7
5417	504295,56	2212471,46
5418	504269,69	2212453,95
5419	504256,62	2212445,96
5420	504263,22	2212437,99
5421	504261,44	2212436,48
5422	504251,08	2212449,48
5423	504242,01	2212443,31
5424	504218,89	2212476
5425	504236,6	2212489,26
5426	504228,81	2212497,09
5427	504201,9	2212527,44
5428	504152,65	2212477,93
5429	504133,52	2212445,19
5430	504146,98	2212418,2
5431	504177,31	2212377,53
5378	504194,04	2212365,43
5377	504203,98	2212358,24
5376	504227,33	2212350,06
5375	504243,7	2212347,91
5374	504260,21	2212348,5
5373	504284,23	2212354,42
5372	504349,73	2212395,01

5371	504371,64	2212419,57
5370	504382,16	2212441,96
5369	504385,96	2212458,04
5368	504386,6	2212482,77
5367	504381,14	2212506,89
5366	504369,93	2212528,95
5365	504342,56	2212567,41
5364	504317,62	2212588,9
5363	504295,05	2212599,03
5362	504270,69	2212603,31
5361	504246,02	2212601,48
5360	504230,15	2212596,9
5359	504208,29	2212585,31
5358	504180,37	2212564,59
5432	504228,85	2212509,83
5433	504231,24	2212507,15
5407	504247,52	2212522,5
№ участка на чертеже межевания: :ЗУ705		
Кадастровый номер земельного участка: 59:32:0680001:ЗУ705		
Каталог координат характерных точек в системе координат: МСК-59, зона 2		
Площадь земельного участка 426 м²		
Обозначение характерных точек границ	Координаты, м	
	X	Y
5434	504889,08	2212815,77
5435	504897,41	2212826,59
5436	504871,6	2212846,87
5437	504864,49	2212836,46
5434	504889,08	2212815,77
№ участка на чертеже межевания: :ЗУ706		
Кадастровый номер земельного участка: 59:32:0680001:ЗУ706		
Каталог координат характерных точек в системе координат: МСК-59, зона 2		
Площадь земельного участка 1323 м²		
Обозначение характерных точек границ	Координаты, м	
	X	Y
5438	505341,61	2213085,98
5439	505342,31	2213088,29
5440	505343,65	2213098,42
5441	505344,77	2213104,54
5442	505348,33	2213123,94
5443	505324,42	2213140,93
5444	505320,89	2213135,07
5445	505304,32	2213112,27



5446	505311,67	2213106,81
5447	505329,87	2213092,96
5438	505341,61	2213085,98
№ участка на чертеже межевания: :ЗУ707		
Кадастровый номер земельного участка: 59:32:0680001:ЗУ707		
Каталог координат характерных точек в системе координат: МСК-59, зона 2		
Площадь земельного участка 594 м²		
Обозначение характерных точек границ	Координаты, м	
	X	Y
Контур 1		
4063	505393,4	2214171,08
4064	505388,29	2214164,3
4065	505377,72	2214149,86
4246	505394,98	2214137,54
4245	505398,24	2214138,29
5448	505410,52	2214158,23
5449	505407,7	2214160,37
5450	505401,67	2214164,84
5451	505399,18	2214166,76
4139	505396,8	2214168,57
4063	505393,4	2214171,08
Контур 2		
4237	505466,98	2214119,58
4079	505467,98	2214117,21
4082	505466,27	2214114,56
4238	505464,41	2214115,77
4237	505466,98	2214119,58
№ участка на чертеже межевания: :ЗУ708		
Кадастровый номер земельного участка: 59:32:0680001:ЗУ708		
Каталог координат характерных точек в системе координат: МСК-59, зона 2		
Площадь земельного участка 431 м²		
Обозначение характерных точек границ	Координаты, м	
	X	Y
5452	504903,66	2213571,53
5453	504899,41	2213575,55
5454	504904,72	2213581,15
5455	504902,82	2213582,76
5456	504901,91	2213581,79
5457	504899,94	2213584,35
5458	504898,03	2213585,79
5459	504889	2213578
5460	504883,57	2213583,44





5461	504883	2213584
5462	504880,6	2213582,03
5463	504878,26	2213585,24
5464	504876,41	2213587,77
5465	504876,05	2213588,16
5466	504874,35	2213587,08
2948	504878,71	2213577,49
2947	504890,2	2213563,84
2946	504895,3	2213560,77
2945	504899,35	2213560,2
5467	504900,81	2213561,33
5468	504903,45	2213563,68
5469	504908,19	2213567,97
5452	504903,66	2213571,53
№ участка на чертеже межевания: :ЗУ709		
Кадастровый номер земельного участка: 59:32:0680001:ЗУ709		
Каталог координат характерных точек в системе координат: МСК-59, зона 2		
Площадь земельного участка 696 м²		
Обозначение характерных точек границ	Координаты, м	
	X	Y
5470	506013,79	2215294,03
1858	505992,69	2215260,39
1857	506007,88	2215251,24
5471	506016,45	2215264,28
5472	506028,02	2215284,93
5473	506025,55	2215286,51
5470	506013,79	2215294,03
№ участка на чертеже межевания: :ЗУ710		
Кадастровый номер земельного участка: 59:32:0680001:ЗУ710		
Каталог координат характерных точек в системе координат: МСК-59, зона 2		
Площадь земельного участка 859 м²		
Обозначение характерных точек границ	Координаты, м	
	X	Y
5474	505290,2	2213077,6
5475	505289,58	2213076,75
5476	505304,26	2213065,69
5477	505308,4	2213063
5447	505329,87	2213092,96
5446	505311,67	2213106,81
5474	505290,2	2213077,6
№ участка на чертеже межевания: :ЗУ712		

Кадастровый номер земельного участка: 59:32:0680001:3У712		
Каталог координат характерных точек в системе координат: МСК-59, зона 2		
Площадь земельного участка 25 м <sup>2</sup>		
Обозначение характерных точек границ	Координаты, м	
	X	Y
5478	505395,12	2215037,25
5479	505394,09	2215038,34
5480	505393,57	2215037,76
5481	505391,27	2215035,39
5482	505396,23	2215030,99
5483	505397,97	2215032,9
5484	505398,31	2215033,27
5485	505398,57	2215033,59
5486	505397,96	2215034,24
5478	505395,12	2215037,25
№ участка на чертеже межевания: :3У719		
Кадастровый номер земельного участка: 59:32:0680001:3У719		
Каталог координат характерных точек в системе координат: МСК-59, зона 2		
Площадь земельного участка 15 м <sup>2</sup>		
Обозначение характерных точек границ	Координаты, м	
	X	Y
209	505708,22	2213098,94
210	505709,21	2213096,1
211	505713,92	2213097,73
212	505712,93	2213100,57
209	505708,22	2213098,94
№ участка на чертеже межевания: :3У720		
Кадастровый номер земельного участка: 59:32:0680001:3У720		
Каталог координат характерных точек в системе координат: МСК-59, зона 2		
Площадь земельного участка 1213 м <sup>2</sup>		
Обозначение характерных точек границ	Координаты, м	
	X	Y
3634	505342,19	2213354,59
5487	505328,8	2213334,88
5488	505326,54	2213331,56
5489	505324,12	2213327,99
5490	505353,66	2213305,48
5491	505356,21	2213309,06
3635	505372,38	2213332,72

3634	505342,19	2213354,59
№ участка на чертеже межевания: :ЗУ721		
Кадастровый номер земельного участка: 59:32:0680001:ЗУ721		
Каталог координат характерных точек в системе координат: МСК-59, зона 2		
Площадь земельного участка 60 м <sup>2</sup>		
Обозначение характерных точек границ	Координаты, м	
	X	Y
3718	505462,17	2213463,69
3486	505466,46	2213473,75
3506	505464,85	2213474,49
3507	505463,23	2213475,26
3517	505461,58	2213476,02
3719	505457,11	2213466,05
3718	505462,17	2213463,69
№ участка на чертеже межевания: :ЗУ722		
Кадастровый номер земельного участка: 59:32:0680001:ЗУ722		
Каталог координат характерных точек в системе координат: МСК-59, зона 2		
Площадь земельного участка 27 м <sup>2</sup>		
Обозначение характерных точек границ	Координаты, м	
	X	Y
4238	505464,41	2214115,77
4237	505466,98	2214119,58
4236	505465,02	2214124,18
4239	505460,49	2214118,3
4238	505464,41	2214115,77
№ участка на чертеже межевания: :ЗУ750		
Кадастровый номер земельного участка: 59:32:0680001:ЗУ750		
Каталог координат характерных точек в системе координат: МСК-59, зона 2		
Площадь земельного участка 225 м <sup>2</sup>		
Обозначение характерных точек границ	Координаты, м	
	X	Y
5492	505817,44	2215232,65
1960	505827,35	2215249,05
1959	505821,18	2215252,26
1962	505804,44	2215225,11
1961	505810,33	2215221,59
5492	505817,44	2215232,65
№ участка на чертеже межевания: :ЗУ754		



Кадастровый номер земельного участка: 59:32:0680001:3У754		
Каталог координат характерных точек в системе координат: МСК-59, зона 2		
Площадь земельного участка 80 м <sup>2</sup>		
Обозначение характерных точек границ	Координаты, м	
	X	Y
5493	504251,2	2213077,39
2553	504243,04	2213083,91
2554	504238,62	2213077,62
2555	504245,66	2213071,07
5493	504251,2	2213077,39
№ участка на чертеже межевания: :3У755		
Кадастровый номер земельного участка: 59:32:0680001:3У755		
Каталог координат характерных точек в системе координат: МСК-59, зона 2		
Площадь земельного участка 25 м <sup>2</sup>		
Обозначение характерных точек границ	Координаты, м	
	X	Y
3300	504578,65	2213178,01
3301	504575,41	2213175,09
3298	504579,52	2213170,84
3299	504582,61	2213173,89
3300	504578,65	2213178,01
№ участка на чертеже межевания: :3У756		
Кадастровый номер земельного участка: 59:32:0680001:3У756		
Каталог координат характерных точек в системе координат: МСК-59, зона 2		
Площадь земельного участка 2070 м <sup>2</sup>		
Обозначение характерных точек границ	Координаты, м	
	X	Y
5494	504629,86	2212799,08
5495	504628,6	2212797,38
5496	504592,9	2212824
5497	504583,36	2212813,35
5498	504570,14	2212798,32
5499	504620,44	2212761,32
5500	504640,25	2212791,19
5494	504629,86	2212799,08
№ участка на чертеже межевания: :3У757		
Кадастровый номер земельного участка: 59:32:0680001:3У757		



Каталог координат характерных точек в системе координат: МСК-59, зона 2		
Площадь земельного участка 6377 м <sup>2</sup>		
Обозначение характерных точек границ	Координаты, м	
	X	Y
5501	504583,59	2212830,94
5502	504376,6	2212986,63
5503	504388,03	2213001,75
5504	504363,78	2213020,37
5505	504354,83	2213011,57
5506	504365,35	2213001,61
5507	504358,25	2212993,88
5508	504374,45	2212980,34
5509	504378,05	2212977,34
5510	504436,69	2212932,55
5511	504424	2212917,8
5512	504467,39	2212884,38
5513	504561,11	2212805,88
5501	504583,59	2212830,94
№ участка на чертеже межевания: :ЗУ758		
Кадастровый номер земельного участка: 59:32:0680001:ЗУ758		
Каталог координат характерных точек в системе координат: МСК-59, зона 2		
Площадь земельного участка 520 м <sup>2</sup>		
Обозначение характерных точек границ	Координаты, м	
	X	Y
3221	504636,9	2212873,58
5514	504622,43	2212856,98
5515	504612,88	2212846,31
5516	504625,09	2212837,1
5517	504647,36	2212864,4
3221	504636,9	2212873,58
№ участка на чертеже межевания: :ЗУ759		
Кадастровый номер земельного участка: 59:32:0680001:ЗУ759		
Каталог координат характерных точек в системе координат: МСК-59, зона 2		
Площадь земельного участка 280 м <sup>2</sup>		
Обозначение характерных точек границ	Координаты, м	
	X	Y
5518	504471,68	2212609,61
5519	504466,06	2212604,65
5520	504477,9	2212583,02
5521	504489,58	2212594,25

5518	504471,68	2212609,61
№ участка на чертеже межевания: :ЗУ760		
Кадастровый номер земельного участка: 59:32:0680001:ЗУ760		
Каталог координат характерных точек в системе координат: МСК-59, зона 2		
Площадь земельного участка 1205 м²		
Обозначение характерных точек границ	Координаты, м	
	X	Y
5522	505338,12	2213285,67
5523	505331,57	2213290,63
5524	505319,92	2213274,52
5525	505317,44	2213270,87
5526	505307,95	2213253,35
5527	505300,82	2213241,51
5528	505315,88	2213230,76
5529	505316,27	2213230,45
5530	505348,79	2213277,6
5522	505338,12	2213285,67
№ участка на чертеже межевания: :ЗУ72		
Кадастровый номер земельного участка: 59:32:0000000:ЗУ72		
Каталог координат характерных точек в системе координат: МСК-59, зона 2		
Площадь земельного участка 10455 м²		
Обозначение характерных точек границ	Координаты, м	
	X	Y
286	504595,74	2212279,64
287	504582,25	2212261,39
288	504582,65	2212260,88
289	504584,29	2212256,4
290	504589,99	2212235,17
291	504589,94	2212230,02
292	504587,84	2212229,64
293	504586,6	2212219,9
294	504584,11	2212210,73
295	504562,92	2212174,09
296	504536,23	2212132,77
297	504504,9	2212091,42
298	504493,07	2212071,44
299	504489,67	2212074,25
300	504486,29	2212077,04
301	504494,22	2212087,97
302	504509,62	2212110,6
303	504547,72	2212165,26
304	504553,76	2212175,73

305	504539,87	2212185,48
306	504540,47	2212186,57
307	504543,78	2212192,56
308	504545,23	2212196,66
309	504550,14	2212200,65
310	504564,11	2212212,04
311	504580,62	2212225,61
312	504580,88	2212227,59
313	504580,86	2212228,32
314	504570,36	2212247,25
315	504557,56	2212269,98
316	504573,62	2212283,42
317	504585,3	2212299,65
318	504585,57	2212300,06
319	504586,12	2212300,92
320	504594,48	2212312,71
321	504596,33	2212315,24
322	504596,81	2212315,89
323	504598,01	2212317,9
324	504619,35	2212347,86
325	504630,48	2212363,66
326	504642,03	2212379,38
327	504665,13	2212412,09
328	504671,5	2212421,69
329	504695,08	2212454,22
330	504707,34	2212471,23
331	504716,62	2212484,75
332	504730,18	2212503,52
333	504763,25	2212551,74
334	504783,6	2212580,21
335	504786,13	2212578,27
336	504798,58	2212565,93
337	504783,08	2212546,55
338	504780,1	2212541,62
339	504776,81	2212536,42
340	504769,96	2212526,41
341	504745,88	2212491,99
342	504732	2212472,47
343	504733,36	2212471,45
344	504718,59	2212451,14
345	504718,91	2212450,91
346	504702,31	2212427,91
347	504686,96	2212406,52
348	504680,97	2212400,36
349	504664,56	2212376,37
350	504647,11	2212351
351	504630,62	2212328,11
352	504612,9	2212303,61



286	504595,74	2212279,64
353	504686,12	2212441,65
354	504686,93	2212441,06
355	504687,52	2212441,87
356	504686,71	2212442,46
353	504686,12	2212441,65
357	504699,22	2212432,76
358	504700,03	2212432,17
359	504700,62	2212432,98
360	504699,81	2212433,57
357	504699,22	2212432,76
361	504688,55	2212440,04
362	504689,36	2212439,45
363	504689,95	2212440,26
364	504689,14	2212440,85
361	504688,55	2212440,04
365	504697,64	2212433,89
366	504698,45	2212433,3
367	504699,04	2212434,11
368	504698,23	2212434,7
365	504697,64	2212433,89
369	504690,54	2212438,6
370	504691,35	2212438,01
371	504691,94	2212438,82
372	504691,13	2212439,41
369	504690,54	2212438,6
№ участка на чертеже межевания: :3У352		
Кадастровый номер земельного участка: 59:32:0000000:3У352		
Каталог координат характерных точек в системе координат: МСК-59, зона 2		
Площадь земельного участка 32735 м²		
Обозначение характерных точек границ	Координаты, м	
	X	Y
Контур 1		
1727	505522,34	2214236,18
1728	505523,04	2214234,83
1729	505521,94	2214230,57
1730	505522,78	2214228,75
1731	505523,16	2214227,93
1732	505523,94	2214227,1
1733	505528,05	2214222,71





1734	505535,59	2214214,67
1735	505542,09	2214207,73
1736	505538,45	2214206,12
1737	505584,41	2214104,87
1653	505570,38	2214100,31
1738	505565,75	2214112,56
1739	505553,42	2214145,26
1740	505545,97	2214161,21
1741	505542,49	2214165,16
1742	505513,01	2214229,99
1727	505522,34	2214236,18
1743	505518,85	2214226,59
1744	505517,84	2214226,59
1745	505517,84	2214225,57
1746	505518,85	2214225,57
1743	505518,85	2214226,59
Контур 2		
1747	505632,02	2214597,33
1748	505630,03	2214576,02
1749	505629,19	2214566,94
1750	505631,92	2214566,73
1751	505632,11	2214561,31
1752	505632,91	2214555,76
1753	505633,43	2214552,98
1754	505634,95	2214546,65
1755	505638,28	2214536,69
1756	505645,11	2214518,7
1757	505647,09	2214509,44
1758	505648,03	2214502,49
1759	505648,19	2214497,39
1760	505642,26	2214476,49
1761	505639,43	2214471,15
1762	505627,41	2214448,43
1763	505627,08	2214447,35
1764	505628,51	2214446,78
1765	505626,43	2214441,18
1766	505625,34	2214441,57
1767	505617,95	2214417,04
1768	505608,49	2214386,86
1769	505602,86	2214371,42
1770	505597,9	2214356,08
1771	505591,34	2214335,37
1772	505597,91	2214335,23
1773	505605,5	2214335,06
1774	505609,8	2214334,96
1775	505611,87	2214334,92
1776	505613,94	2214334,87

1777	505615,51	2214334,83
1778	505617,98	2214334,78
1779	505630,73	2214384,3
1780	505634,5	2214398,94
1781	505651,42	2214446
1782	505654,01	2214453,21
1783	505666,48	2214497,22
1784	505668,46	2214504,24
1785	505668,46	2214514,88
1786	505668,46	2214518,9
1787	505668,46	2214534,88
1788	505665,2	2214534,5
1789	505655,2	2214568,6
1790	505651	2214590
1791	505648	2214590
1792	505645	2214592
1793	505640	2214595
1794	505634	2214597
1747	505632,02	2214597,33
1795	505645,23	2214446,7
1796	505644,22	2214446,7
1797	505644,22	2214445,66
1798	505645,23	2214445,66
1795	505645,23	2214446,7
1799	505658,11	2214486,51
1800	505657,1	2214486,51
1801	505657,1	2214485,47
1802	505658,11	2214485,47
1799	505658,11	2214486,51
1803	505664,08	2214506,23
1804	505663,07	2214506,23
1805	505663,07	2214505,19
1806	505664,08	2214505,19
1803	505664,08	2214506,23
1807	505663,86	2214515,76
1808	505662,85	2214515,76
1809	505662,85	2214514,72
1810	505663,86	2214514,72
1807	505663,86	2214515,76
1811	505643,7	2214576,43
1812	505642,69	2214576,43
1813	505642,69	2214575,39
1814	505643,7	2214575,39



1811	505643,7	2214576,43
1815	505621,58	2214371,21
1816	505620,57	2214371,21
1817	505620,57	2214370,17
1818	505621,58	2214370,17
1815	505621,58	2214371,21
1819	505623,85	2214379,21
1820	505622,84	2214379,21
1821	505622,84	2214378,17
1822	505623,85	2214378,17
1819	505623,85	2214379,21
1823	505626,57	2214390,54
1824	505625,56	2214390,54
1825	505625,56	2214389,5
1826	505626,57	2214389,5
1823	505626,57	2214390,54
1827	505630,14	2214403,31
1828	505629,13	2214403,31
1829	505629,13	2214402,27
1830	505630,14	2214402,27
1827	505630,14	2214403,31
1831	505640,23	2214435,85
1832	505639,89	2214434,87
1833	505640,84	2214434,53
1834	505641,18	2214435,52
1831	505640,23	2214435,85
Контур 3		
1835	505291,3	2215363,76
1836	505272,39	2215342,3
1837	505285,41	2215339,74
1838	505285,88	2215339,4
1839	505317,41	2215316,11
1840	505349,72	2215293,19
1841	505362,07	2215283,98
1842	505394,58	2215261,56
1843	505392,23	2215257,01
1844	505398,79	2215253,35
1845	505400,83	2215251,97
1846	505411,38	2215244,85
1847	505418,11	2215240,24
1848	505419,71	2215238,65
1849	505461,69	2215209,11
1850	505487,09	2215191,24

1851	505500,81	2215181,58
1852	505503,59	2215179,62
1853	505504,35	2215179,09
1854	505505,11	2215178,55
1855	505468,5	2215136,84
1856	505447,09	2215113,92
1857	505434,5	2215098,97
1858	505416,86	2215077,37
1859	505414,51	2215075,36
1860	505405,59	2215062,77
1861	505402,72	2215058,69
1862	505401,08	2215056,35
1863	505398,75	2215053,03
1864	505394,98	2215047,64
1865	505393,27	2215045,19
1866	505392,23	2215043,33
1867	505391,09	2215041,54
1868	505395,12	2215037,25
1869	505397,96	2215034,24
1870	505418,75	2215012,33
1871	505422,19	2215008,7
1872	505444,87	2214984,8
1873	505449,01	2214980,43
1874	505455,64	2214973,44
1875	505451,18	2214965,59
1876	505436,98	2214948,64
1877	505424,76	2214935,21
1878	505414,77	2214925,21
1879	505398,29	2214904,39
1880	505403,56	2214899,36
1881	505452,09	2214952,63
1882	505461,15	2214962,64
1883	505462,71	2214964,83
1884	505465,68	2214968,11
1885	505466,97	2214969,4
1886	505468,81	2214971,24
1887	505470,99	2214973,89
1888	505466,42	2214978,88
1889	505452,97	2214993,62
1890	505442,94	2215003,63
1891	505440,1	2215006,48
1892	505412,09	2215034,49
1893	505409,61	2215038,69
1894	505409,66	2215042,52
1895	505410,4	2215044,47
1896	505416,63	2215045,13
1897	505416,96	2215045,46
1898	505413,41	2215048,86



1899	505414,55	2215050,51
1900	505418,85	2215056,74
1901	505413,08	2215060,86
1902	505413,64	2215062,02
1903	505417,83	2215067,45
1904	505418,5	2215066,93
1905	505442,97	2215095,78
1906	505454,01	2215108,51
1907	505463,48	2215118,75
1908	505482,93	2215140,62
1909	505494,53	2215129,77
1910	505501,59	2215136,85
1911	505501,1	2215137,06
1912	505496,17	2215146,62
1913	505509,42	2215163,26
1914	505512,45	2215161,66
1915	505518,71	2215169,5
1916	505530,29	2215160,68
1917	505543,57	2215150,68
1918	505556	2215141,27
1919	505569,45	2215130,92
1920	505588,27	2215118,07
1921	505608	2215103,62
1922	505614,05	2215100,23
1923	505630	2215089,6
1924	505634,01	2215087,23
1925	505645,15	2215080,39
1926	505651,87	2215073,83
1927	505653,66	2215071,24
1928	505654,62	2215069,13
1929	505656,54	2215065,1
1930	505659,44	2215057,33
1931	505660,69	2215051,66
1932	505662,74	2215042,9
1933	505672,27	2215016,58
1934	505665,64	2215008,5
1935	505671,04	2215003,86
1936	505674,55	2215000,85
1937	505676,66	2214999,04
1938	505673,64	2214995,53
1939	505668,69	2214989,76
1940	505667,91	2214988,85
1941	505669,09	2214988,09
1942	505672,57	2214985,83
1943	505672,94	2214985,6
1944	505673,21	2214982,98
1945	505668,87	2214956,17
1946	505667,45	2214945,15



1947	505665,51	2214927,36
1948	505663,31	2214909,79
1949	505660,21	2214884,92
1950	505659,79	2214880,72
1951	505659,34	2214878,75
1952	505655,9	2214855,13
1953	505655,26	2214844,79
1954	505654,61	2214833,81
1955	505651,31	2214804,18
1956	505649,01	2214786,55
1957	505646,52	2214778,87
1958	505645,39	2214744,18
1959	505642,5	2214713,91
1960	505640,48	2214696,21
1961	505636,3	2214658,7
1962	505635,35	2214651,02
1963	505632,77	2214630,13
1964	505630,64	2214612,56
1965	505630	2214602,73
1966	505635,01	2214602,05
1967	505640,02	2214601,05
1968	505646,96	2214598,21
1969	505650,2	2214615,01
1970	505646,57	2214615,66
1971	505649,2	2214637,66
1972	505650,64	2214649,72
1973	505653,22	2214671,33
1974	505655,96	2214680,52
1975	505663,29	2214750,06
1976	505668,35	2214798,67
1977	505673,65	2214858,76
1978	505674,22	2214867,33
1979	505679,71	2214873,2
1980	505686,67	2214914,32
1981	505688,21	2214941,18
1982	505688,8	2214947,36
1983	505686,36	2214948,72
1984	505686,24	2214951,5
1985	505687,92	2214981,84
1986	505688,22	2214987,39
1987	505688,31	2214989,42
1988	505689,04	2214991,15
1989	505689,81	2214996,75
1990	505689,4	2215007,85
1991	505689,53	2215025,91
1992	505698,89	2215040,25
1993	505697,86	2215041,9
1994	505696,09	2215039,17



1995	505693,84	2215040,59
1996	505695,66	2215043,41
1997	505690,61	2215048,36
1998	505689,17	2215049,78
1999	505684,93	2215070,02
2000	505688,22	2215074,89
2001	505683,1	2215078,72
2002	505680,62	2215080,36
2003	505672,97	2215085,62
2004	505669,15	2215088,33
2005	505667,08	2215089,94
2006	505653,24	2215099,86
2007	505643,91	2215106,29
2008	505617,15	2215124,72
914	505604,86	2215133,53
913	505595,67	2215142,64
912	505592,21	2215145,15
2009	505576,34	2215156,67
2010	505563,79	2215165,77
2011	505560,56	2215168,12
2012	505561,77	2215169,65
939	505527,16	2215192,92
938	505514,52	2215204,71
2013	505511,7	2215206,84
2014	505459,83	2215246,13
2015	505462,02	2215249,23
2016	505441,31	2215262,61
2017	505440,47	2215263,16
2018	505418,7	2215278,03
2019	505402,56	2215288,2
2020	505399,99	2215284,48
979	505370,86	2215306,25
980	505369,92	2215304,88
981	505362,91	2215309,67
966	505362,06	2215310,3
965	505335,42	2215330,19
976	505314,17	2215346,08
988	505310,22	2215349
1835	505291,3	2215363,76
2021	505640,99	2214664,3
2022	505640,9	2214663,3
2023	505641,89	2214663,23
2024	505641,98	2214664,21
2021	505640,99	2214664,3
2025	505639,34	2214664,86
2026	505639,03	2214663,93



2027	505639,99	2214663,6
2028	505640,29	2214664,58
2025	505639,34	2214664,86
2029	505682,76	2214895,73
2030	505681,75	2214895,73
2031	505681,75	2214894,69
2032	505682,76	2214894,69
2029	505682,76	2214895,73
2033	505687,44	2214941,07
2034	505686,43	2214941,07
2035	505686,43	2214940,05
2036	505687,44	2214940,05
2033	505687,44	2214941,07
2037	505686,03	2214951,61
2038	505685,02	2214951,61
2039	505685,02	2214950,59
2040	505686,03	2214950,59
2037	505686,03	2214951,61
2041	505687,64	2214981,51
2042	505686,63	2214981,51
2043	505686,63	2214980,46
2044	505687,64	2214980,46
2041	505687,64	2214981,51
2045	505687,48	2214990,81
2046	505687,43	2214989,81
2047	505688,44	2214989,77
2048	505688,49	2214990,77
2045	505687,48	2214990,81
2049	505687,64	2214996,54
2050	505687,6	2214995,54
2051	505688,59	2214995,49
2052	505688,65	2214996,49
2049	505687,64	2214996,54
2053	505687,83	2215001,86
2054	505687,8	2215000,86
2055	505688,8	2215000,84
2056	505688,84	2215001,84
2053	505687,83	2215001,86
2057	505687,97	2215007,45
2058	505687,93	2215006,45



2059	505688,93	2215006,4
2060	505688,97	2215007,4
2057	505687,97	2215007,45
2061	505688,07	2215014,68
2062	505688,06	2215013,68
2063	505689,04	2215013,66
2064	505689,06	2215014,66
2061	505688,07	2215014,68
2065	505689,3	2215020,92
2066	505688,3	2215020,92
2067	505688,29	2215019,92
2068	505689,29	2215019,92
2065	505689,3	2215020,92
2069	505688,35	2215025,27
2070	505688,31	2215024,29
2071	505689,31	2215024,24
2072	505689,36	2215025,25
2069	505688,35	2215025,27
2073	505688,51	2215027,25
2074	505688,45	2215026,25
2075	505689,45	2215026,18
2076	505689,51	2215027,18
2073	505688,51	2215027,25
2077	505689,09	2215029,25
2078	505688,08	2215029,25
2079	505688,08	2215028,2
2080	505689,09	2215028,2
2077	505689,09	2215029,25
2081	505690,69	2215031,09
2082	505690,07	2215030,29
2083	505690,87	2215029,69
2084	505691,48	2215030,48
2081	505690,69	2215031,09
2085	505693,77	2215035,74
2086	505693,14	2215034,95
2087	505693,93	2215034,32
2088	505694,56	2215035,11
2085	505693,77	2215035,74
2089	505695,29	2215038,06
2090	505694,69	2215037,23

2091	505695,52	2215036,65
2092	505696,12	2215037,48
2089	505695,29	2215038,06
2093	505696,25	2215038,74
2094	505695,65	2215037,9
2095	505696,47	2215037,32
2096	505697,07	2215038,13
2093	505696,25	2215038,74
2097	505692,04	2215041,42
2098	505688,26	2215036,31
2099	505690,84	2215034,52
2100	505694,53	2215039,66
2097	505692,04	2215041,42
№ участка на чертеже межевания: :ЗУ1		
Кадастровый номер земельного участка: 59:32:0680001:ЗУ1		
Каталог координат характерных точек в системе координат: МСК-59, зона 2		
Площадь земельного участка 1086 м²		
Обозначение характерных точек границ	Координаты, м	
	X	Y
1	506627,73	2213416,71
2	506637,34	2213426,01
3	506642,37	2213430,87
4	506650,06	2213438,22
5	506644,64	2213444,1
6	506643,1	2213445,98
7	506636,86	2213441,08
8	506610,12	2213461,47
9	506609,47	2213460,51
10	506602,22	2213453,48
11	506595,8	2213447,07
12	506611,55	2213431,57
13	506626,52	2213417,91
1	506627,73	2213416,71
№ участка на чертеже межевания: :ЗУ2		
Кадастровый номер земельного участка: 59:32:0680001:ЗУ2		
Каталог координат характерных точек в системе координат: МСК-59, зона 2		
Площадь земельного участка 1901 м²		
Обозначение характерных точек границ	Координаты, м	
	X	Y
14	506537,87	2213424,12



15	506578,89	2213462,52
16	506585,98	2213469,71
17	506590,19	2213473,85
18	506569,32	2213489,33
19	506558,62	2213479,6
20	506516,82	2213441,66
14	506537,87	2213424,12
№ участка на чертеже межевания: :ЗУ3		
Кадастровый номер земельного участка: 59:32:0680001:ЗУ3		
Каталог координат характерных точек в системе координат: МСК-59, зона 2		
Площадь земельного участка 1827 м²		
Обозначение характерных точек границ	Координаты, м	
	X	Y
21	506411,24	2213540,86
22	506428,76	2213524,28
23	506430,99	2213526,4
24	506478,23	2213568,16
25	506486,52	2213575,48
26	506471,35	2213592,66
27	506459,79	2213582,67
28	506458,55	2213581,43
29	506442,17	2213567,38
30	506412,79	2213542,17
21	506411,24	2213540,86
№ участка на чертеже межевания: :ЗУ6		
Кадастровый номер земельного участка: 59:32:0680001:ЗУ6		
Каталог координат характерных точек в системе координат: МСК-59, зона 2		
Площадь земельного участка 685 м²		
Обозначение характерных точек границ	Координаты, м	
	X	Y
31	506427,46	2213221,41
32	506432,59	2213216,54
33	506449,79	2213200,2
34	506465,51	2213215,25
35	506449,13	2213231,78
36	506448,36	2213232,63
37	506444,15	2213237,32
31	506427,46	2213221,41
№ участка на чертеже межевания: :ЗУ14		
Кадастровый номер земельного участка: 59:32:0680001:ЗУ14		



Каталог координат характерных точек в системе координат: МСК-59, зона 2		
Площадь земельного участка 846 м²		
Обозначение характерных точек границ	Координаты, м	
	X	Y
38	505748,78	2213161,47
39	505764,44	2213144,23
40	505772,24	2213152,72
41	505790,94	2213175,81
42	505774,1	2213186,21
43	505772,16	2213185,05
44	505772,25	2213184,27
45	505763,97	2213178,01
38	505748,78	2213161,47
№ участка на чертеже межевания: :ЗУ49		
Кадастровый номер земельного участка: 59:32:0680001:ЗУ49		
Каталог координат характерных точек в системе координат: МСК-59, зона 2		
Площадь земельного участка 26720 м²		
Обозначение характерных точек границ	Координаты, м	
	X	Y
46	504973,96	2212440,96
47	504972,95	2212431,96
48	504973,53	2212430,8
49	504982,46	2212423,42
50	505000	2212410
51	505025,04	2212403,9
52	505060,25	2212396,27
53	505070	2212395
54	505093,5	2212398,39
55	505122,12	2212404,44
56	505129,16	2212410,82
57	505137,61	2212419,58
58	505144,1	2212427,74
59	505187,54	2212463,94
60	505193,72	2212469,11
61	505242,73	2212516,22
62	505251,33	2212506,57
63	505330,38	2212590,45
64	505358,83	2212619,62
65	505373,37	2212639,51
66	505384,99	2212652,33
67	505394,57	2212669,69
68	505402	2212679,44
69	505396,83	2212686,65

70	505443,74	2212742,47
71	505473,4	2212779,74
72	505479,58	2212788,4
73	505472,76	2212793,27
74	505468,97	2212796,31
75	505480,96	2212809,08
76	505513,9	2212840,43
77	505526,59	2212862,58
78	505533,63	2212871,31
79	505553,46	2212892,89
80	505558,46	2212900,3
81	505558,88	2212902,45
82	505559,66	2212904,27
83	505562,49	2212917,69
84	505567,34	2212926,74
85	505585,52	2212948,6
86	505606,49	2212979,54
87	505601,47	2212984,97
88	505600,92	2212984,34
89	505597,94	2212987,51
90	505605,49	2212996,55
91	505606,92	2212998,99
92	505624,74	2213019,49
93	505632,63	2213026,6
94	505626,89	2213031,95
95	505617,06	2213041,14
96	505612,23	2213045,14
97	505555,75	2212960,24
98	505548,14	2212948,12
99	505462,74	2212818,05
100	505460,07	2212814,08
101	505428,83	2212767,71
102	505424,14	2212760,74
103	505409,71	2212739,33
104	505389,3	2212709,61
105	505387,21	2212706,56
106	505383,81	2212701,6
107	505341,19	2212647,4
108	505337,27	2212642,85
109	505331,71	2212636,47
110	505318,86	2212621,94
111	505307,88	2212610,51
112	505293,9	2212596,13
113	505267,67	2212569,98
114	505253,87	2212556,48
115	505249,54	2212552,24
116	505232,89	2212536,03
117	505210,52	2212518

118	505176,41	2212482,38
119	505170,89	2212477,29
120	505164,62	2212471,67
121	505157,13	2212477,88
122	505138,61	2212454,29
123	505126,49	2212443,73
124	505117,96	2212436,05
125	505090,23	2212423,81
126	505055,84	2212428,37
127	505041,77	2212431,89
128	505027,54	2212436,19
129	504983,96	2212459,97
46	504973,96	2212440,96
№ участка на чертеже межевания: :ЗУ54		
Кадастровый номер земельного участка: 59:32:0680001:ЗУ54		
Каталог координат характерных точек в системе координат: МСК-59, зона 2		
Площадь земельного участка 397 м²		
Обозначение характерных точек границ	Координаты, м	
	X	Y
130	504998,11	2212520,67
131	504987,97	2212508,83
132	504999,9	2212499,7
133	505010,05	2212511,55
134	505017,05	2212520,21
135	505011,82	2212524,5
136	505007,14	2212527,92
137	505002,67	2212525,99
130	504998,11	2212520,67
№ участка на чертеже межевания: :ЗУ62		
Кадастровый номер земельного участка: 59:32:0680001:ЗУ62		
Каталог координат характерных точек в системе координат: МСК-59, зона 2		
Площадь земельного участка 13671 м²		
Обозначение характерных точек границ	Координаты, м	
	X	Y
Контур 1		
138	505036,22	2212685,39
139	505038,71	2212683,66
140	505042,13	2212681,28
141	505043,68	2212679,76
142	505045,26	2212679,66
143	505047,92	2212679,5
144	505034,04	2212651,86



145	505006,87	2212615,08
146	504993,25	2212598,83
147	504976,84	2212591,92
148	504962,18	2212574,1
149	504956,93	2212566,57
150	504953,73	2212562,47
151	504931,65	2212534,12
152	504925,3	2212528,91
153	504907,69	2212514,51
154	504893,59	2212524,64
155	504898,72	2212526,87
156	504908,26	2212531,36
157	504918,31	2212541,79
158	504938,66	2212567,52
159	504956,15	2212590,38
160	504964,64	2212600,74
161	504975,69	2212608,92
162	504984,01	2212614,04
163	504992,81	2212620,35
164	504994,6	2212621,01
165	504994,73	2212620,91
166	505007,92	2212639,46
167	505006,13	2212640,82
168	505008,77	2212644,42
138	505036,22	2212685,39
Контур 2		
169	505130,45	2212919,35
170	505122,66	2212908,22
171	505152,46	2212886,93
172	505154,07	2212885,78
173	505181,73	2212865,72
174	505202,26	2212851,06
175	505204,49	2212849,36
176	505201,23	2212842,56
177	505196,59	2212833,24
178	505192,67	2212825,67
179	505189,9	2212820,25
180	505186,57	2212814,62
181	505184,18	2212810,14
182	505189,15	2212806,32
183	505173,72	2212786,7
184	505170,76	2212787,05
185	505167,17	2212789,73
186	505164,25	2212787,4
187	505128,57	2212766,02
188	505125	2212765,37
189	505107,93	2212777,27
190	505107,59	2212777,51



191	505107,59	2212777,82
192	505107,12	2212777,82
193	505083,61	2212793,89
194	505083,39	2212794,54
195	505082,75	2212794,47
196	505082,63	2212794,56
197	505081,96	2212793,65
198	505056,68	2212811,43
199	505052,54	2212802,5
200	505078,16	2212784,4
201	505114,39	2212758,63
202	505120,92	2212753,83
203	505135,77	2212762,48
204	505149,64	2212770,55
205	505157,66	2212775,73
206	505183,44	2212778,61
207	505196,5	2212802,86
208	505201,96	2212813
209	505211,85	2212841
210	505213,42	2212864,77
211	505221,35	2212898,72
212	505219,06	2212900,25
213	505212,07	2212904,91
214	505211,1	2212904,11
215	505205,99	2212872,41
216	505204,95	2212868,39
217	505200,91	2212868,72
218	505162,24	2212896,33
169	505130,45	2212919,35
Контур 3		
219	505431,33	2213214,56
220	505418,05	2213196,15
221	505397,29	2213187,68
222	505396,1	2213185,03
223	505394,17	2213180,96
224	505393,05	2213179,45
225	505391,66	2213177,98
226	505391,73	2213176,88
227	505384,85	2213168,35
228	505379,69	2213161,97
229	505378,77	2213160,83
230	505375,29	2213163,41
231	505370,21	2213157,1
232	505369,92	2213156,67
233	505372,19	2213154,71
234	505370,34	2213152,31
235	505367,87	2213149,12
236	505352,72	2213129,88





237	505349,38	2213125,35
238	505348,33	2213123,94
239	505344,77	2213104,54
240	505343,65	2213098,42
241	505342,31	2213088,29
242	505341,61	2213085,98
243	505340,36	2213081,52
244	505339,5	2213078,45
245	505339,12	2213073,43
246	505338,07	2213054,3
247	505340,01	2213045,74
248	505337,41	2213042,36
249	505308,4	2213063
250	505304,26	2213065,69
251	505289,58	2213076,75
252	505290,2	2213077,6
253	505256,32	2213102,69
254	505248,95	2213092,22
255	505275,1	2213072,79
256	505303,73	2213050,88
257	505331,24	2213029,96
258	505304,67	2212998,16
259	505282,27	2212969,77
260	505273,5	2212965,23
261	505250,66	2212981,93
262	505231,9	2212995,68
263	505228,49	2212998,08
264	505223,43	2213002,07
265	505223,08	2213001,95
266	505207,96	2213012,99
267	505201,29	2213018,1
268	505195,16	2213008,96
269	505219,96	2212990,21
270	505228,18	2212983,65
271	505255,57	2212961,22
272	505263,13	2212955,09
273	505269,18	2212950,29
274	505286,58	2212963,84
275	505300,15	2212973,96
276	505332,05	2213007,77
277	505343,73	2213026,25
278	505359,08	2213117,56
279	505386,49	2213159,56
280	505404,07	2213175,73
281	505418,02	2213179,19
282	505434,08	2213187,21
283	505434,76	2213187,52
284	505456,66	2213198,81



285	505453,32	2213200,89
219	505431,33	2213214,56
№ участка на чертеже межевания: :ЗУ74		
Кадастровый номер земельного участка: 59:32:0680001:ЗУ74		
Каталог координат характерных точек в системе координат: МСК-59, зона 2		
Площадь земельного участка 9018 м²		
Обозначение характерных точек границ	Координаты, м	
	X	Y
373	504507,58	2212358,82
374	504499,74	2212372,54
375	504494,77	2212381,23
376	504483,69	2212401,04
377	504489,19	2212403,9
378	504525,91	2212461,58
379	504526,87	2212463,1
380	504537,21	2212481,55
381	504572,37	2212530,54
382	504584,13	2212545,99
383	504600,17	2212569,46
384	504618,58	2212595,15
385	504634,94	2212618,2
386	504649,89	2212639,23
387	504667,85	2212662,17
388	504683,98	2212651,77
389	504675,4	2212640,16
390	504673,5	2212637,36
391	504657,16	2212613,44
392	504657,42	2212613,21
393	504645,93	2212597,25
394	504645,36	2212597,73
395	504639,6	2212590,81
396	504640,23	2212590,28
397	504629,02	2212574,25
398	504617,28	2212557,41
399	504607,92	2212543,86
400	504594,92	2212525,14
401	504570,87	2212492,1
402	504565,13	2212483,36
403	504561	2212477,7
404	504541,83	2212450,82
405	504518,83	2212417,11
406	504506,63	2212398,74
407	504508,95	2212391,68
408	504514	2212383,92
409	504528,74	2212361,25



410	504544,69	2212335,02
411	504554,24	2212318,98
412	504554,58	2212318,98
413	504551,27	2212313,09
414	504563,1	2212297,16
415	504567,84	2212291,12
416	504573,01	2212284,24
316	504573,62	2212283,42
315	504557,56	2212269,98
417	504545,29	2212292,68
418	504542,73	2212297,43
419	504539,25	2212303,52
420	504533,55	2212313,47
421	504519,57	2212338,01
373	504507,58	2212358,82
422	504602,4	2212569,45
423	504601,58	2212570,03
424	504601	2212569,22
425	504601,82	2212568,64
422	504602,4	2212569,45
426	504537,2	2212315,53
427	504538,1	2212315,97
428	504537,67	2212316,87
429	504536,76	2212316,43
426	504537,2	2212315,53
430	504606,28	2212566,55
431	504605,46	2212567,13
432	504604,88	2212566,32
433	504605,7	2212565,74
430	504606,28	2212566,55
434	504538,78	2212316,42
435	504539,68	2212316,86
436	504539,25	2212317,76
437	504538,34	2212317,32
434	504538,78	2212316,42
438	504607,42	2212565,73
439	504606,6	2212566,31
440	504606,02	2212565,5
441	504606,84	2212564,92
438	504607,42	2212565,73
442	504545,36	2212320,07
443	504546,26	2212320,51



444	504545,83	2212321,41
445	504544,92	2212320,97
442	504545,36	2212320,07
446	504614,26	2212559,89
447	504613,44	2212560,47
448	504612,86	2212559,66
449	504613,68	2212559,08
446	504614,26	2212559,89
450	504546,34	2212320,55
451	504547,24	2212320,99
452	504546,81	2212321,89
453	504545,9	2212321,45
450	504546,34	2212320,55
454	504615,58	2212558,99
455	504614,76	2212559,57
456	504614,18	2212558,76
457	504615	2212558,18
454	504615,58	2212558,99
458	504546,53	2212326,93
459	504546,49	2212327,94
460	504545,5	2212327,89
461	504545,53	2212326,88
458	504546,53	2212326,93
462	504545,21	2212332,04
463	504546,07	2212332,55
464	504545,56	2212333,4
465	504544,69	2212332,89
462	504545,21	2212332,04
№ участка на чертеже межевания: :ЗУ76		
Кадастровый номер земельного участка: 59:32:0680001:ЗУ76		
Каталог координат характерных точек в системе координат: МСК-59, зона 2		
Площадь земельного участка 2238 м²		
Обозначение характерных точек границ	Координаты, м	
	X	Y
466	504490,31	2212209,19
467	504506,41	2212214,1
468	504484,73	2212251,81
469	504486,56	2212237,83
470	504432,29	2212325,04

471	504429,61	2212323,27
472	504428,05	2212325,86
473	504421,95	2212336
474	504429,03	2212340,06
475	504432,06	2212341,81
476	504434,78	2212343,37
477	504448,11	2212322,74
478	504456,49	2212309,61
479	504460,41	2212302,86
480	504474,32	2212280,25
481	504480,79	2212269,74
482	504486,94	2212259,93
483	504500,79	2212237,87
484	504513,61	2212217,08
485	504524,87	2212207,36
308	504545,23	2212196,66
307	504543,78	2212192,56
306	504540,47	2212186,57
305	504539,87	2212185,48
486	504537,94	2212186,84
487	504515,69	2212201,89
488	504513,86	2212203,07
489	504513,86	2212204,16
490	504507,9	2212211,5
491	504492,78	2212190,35
466	504490,31	2212209,19
492	504433,94	2212342,65
493	504434,49	2212341,82
494	504435,31	2212342,38
495	504434,76	2212343,2
492	504433,94	2212342,65
496	504515,86	2212211,47
497	504516,41	2212210,64
498	504517,23	2212211,2
499	504516,68	2212212,02
496	504515,86	2212211,47
500	504433,91	2212341,18
501	504434,46	2212340,35
502	504435,28	2212340,91
503	504434,73	2212341,73
500	504433,91	2212341,18
504	504512,21	2212217,22
505	504512,76	2212216,39
506	504513,58	2212216,95



507	504513,03	2212217,77
504	504512,21	2212217,22
508	504437,38	2212335,71
509	504437,93	2212334,88
510	504438,75	2212335,44
511	504438,2	2212336,26
508	504437,38	2212335,71
512	504509,7	2212221,37
513	504510,25	2212220,54
514	504511,07	2212221,1
515	504510,52	2212221,92
512	504509,7	2212221,37
516	504440,12	2212331,49
517	504440,67	2212330,66
518	504441,49	2212331,22
519	504440,94	2212332,04
516	504440,12	2212331,49
520	504507,26	2212225,24
521	504507,81	2212224,41
522	504508,63	2212224,97
523	504508,08	2212225,79
520	504507,26	2212225,24
524	504442,86	2212326,92
525	504443,41	2212326,09
526	504444,23	2212326,65
527	504443,68	2212327,47
524	504442,86	2212326,92
528	504504,61	2212229,4
529	504505,16	2212228,57
530	504505,98	2212229,13
531	504505,43	2212229,95
528	504504,61	2212229,4
532	504445,8	2212322,23
533	504446,35	2212321,4
534	504447,17	2212321,96
535	504446,62	2212322,78
532	504445,8	2212322,23
536	504502,06	2212233,43
537	504502,61	2212232,6
538	504503,43	2212233,16

539	504502,88	2212233,98
536	504502,06	2212233,43
540	504448,4	2212318,28
541	504448,95	2212317,45
542	504449,77	2212318,01
543	504449,22	2212318,83
540	504448,4	2212318,28
544	504499,66	2212237,22
545	504500,21	2212236,39
546	504501,03	2212236,95
547	504500,48	2212237,77
544	504499,66	2212237,22
548	504451,11	2212313,97
549	504451,66	2212313,14
550	504452,48	2212313,7
551	504451,93	2212314,52
548	504451,11	2212313,97
552	504496,76	2212241,75
553	504497,31	2212240,92
554	504498,13	2212241,48
555	504497,58	2212242,3
552	504496,76	2212241,75
556	504453,74	2212309,67
557	504454,29	2212308,84
558	504455,11	2212309,4
559	504454,56	2212310,22
556	504453,74	2212309,67
560	504493,81	2212246,46
561	504494,36	2212245,63
562	504495,18	2212246,19
563	504494,63	2212247,01
560	504493,81	2212246,46
564	504456,31	2212305,66
565	504456,86	2212304,83
566	504457,68	2212305,39
567	504457,13	2212306,21
564	504456,31	2212305,66
568	504491,19	2212250,49
569	504491,74	2212249,66
570	504492,56	2212250,22



571	504492,01	2212251,04
568	504491,19	2212250,49
572	504458,75	2212301,84
573	504459,3	2212301,01
574	504460,12	2212301,57
575	504459,57	2212302,39
572	504458,75	2212301,84
576	504488,51	2212254,87
577	504489,06	2212254,04
578	504489,88	2212254,6
579	504489,33	2212255,42
576	504488,51	2212254,87
580	504461,31	2212297,71
581	504461,86	2212296,88
582	504462,68	2212297,44
583	504462,13	2212298,26
580	504461,31	2212297,71
584	504486,22	2212258,31
585	504486,77	2212257,48
586	504487,59	2212258,04
587	504487,04	2212258,86
584	504486,22	2212258,31
588	504464,26	2212293,09
589	504464,81	2212292,26
590	504465,63	2212292,82
591	504465,08	2212293,64
588	504464,26	2212293,09
592	504483,01	2212263,33
593	504483,56	2212262,5
594	504484,38	2212263,06
595	504483,83	2212263,88
592	504483,01	2212263,33
596	504466,99	2212288,78
597	504467,54	2212287,95
598	504468,36	2212288,51
599	504467,81	2212289,33
596	504466,99	2212288,78
600	504480,08	2212267,79
601	504480,63	2212266,96
602	504481,45	2212267,52





603	504480,9	2212268,34
600	504480,08	2212267,79
604	504469,29	2212285
605	504469,84	2212284,17
606	504470,66	2212284,73
607	504470,11	2212285,55
604	504469,29	2212285
608	504477,57	2212271,91
609	504478,12	2212271,08
610	504478,94	2212271,64
611	504478,39	2212272,46
608	504477,57	2212271,91
612	504470,95	2212282,3
613	504471,5	2212281,47
614	504472,32	2212282,03
615	504471,77	2212282,85
612	504470,95	2212282,3
616	504474,96	2212276,16
617	504475,51	2212275,33
618	504476,33	2212275,89
619	504475,78	2212276,71
616	504474,96	2212276,16
№ участка на чертеже межевания: :ЗУ77		
Кадастровый номер земельного участка: 59:32:0680001:ЗУ77		
Каталог координат характерных точек в системе координат: МСК-59, зона 2		
Площадь земельного участка 12783 м²		
Обозначение характерных точек границ	Координаты, м	
	X	Y
620	504294,32	2212759,93
621	504320,32	2212740,8
622	504335,28	2212729,8
623	504363,17	2212710,08
624	504384,01	2212695,18
625	504406,76	2212678,91
626	504407,62	2212678,3
627	504439,22	2212655,77
628	504451,03	2212647,37
629	504481,46	2212624,67
630	504496,36	2212611,3
631	504507,38	2212602,15
632	504527,6	2212585,96



633	504550,98	2212568,65
634	504552,02	2212570,01
382	504584,13	2212545,99
381	504572,37	2212530,54
635	504547,44	2212547,75
636	504538,1	2212555,26
637	504519,38	2212570,3
638	504509,15	2212578,53
639	504509,63	2212579,18
640	504508,83	2212579,78
641	504508,37	2212579,16
642	504489,58	2212594,25
643	504471,68	2212609,61
644	504466,06	2212604,65
645	504477,9	2212583,02
646	504496,82	2212553,44
647	504522,03	2212514,02
380	504537,21	2212481,55
379	504526,87	2212463,1
648	504501,47	2212510,46
649	504487,76	2212536,49
650	504481,36	2212548,8
651	504479,2	2212552,74
652	504476,77	2212557,31
653	504474,07	2212562,12
654	504471,91	2212566,23
655	504467,72	2212573,97
656	504462,3	2212584,7
657	504423,77	2212563,36
658	504416,88	2212558,43
659	504413,47	2212562,19
660	504411,37	2212560,18
661	504409,53	2212558,46
662	504407,22	2212561,07
663	504395,76	2212570,28
664	504403,79	2212576,28
665	504405,73	2212573,02
666	504453,69	2212599,81
667	504449,85	2212606,55
668	504440,68	2212621,36
669	504432,34	2212634,7
670	504412,67	2212649,94
671	504411,32	2212647,83
672	504393,67	2212660,71
673	504394,1	2212661,3
674	504374,13	2212675,75
675	504374,33	2212676,02
676	504355,78	2212690,09

677	504335,99	2212705,25
678	504336,36	2212705,76
679	504316,94	2212720,03
680	504307,28	2212727,75
681	504298,12	2212734,42
682	504278,77	2212748,53
683	504266,7	2212757,83
684	504248,53	2212770,69
685	504216,55	2212795,65
686	504203,08	2212805,65
687	504197,68	2212809,33
688	504195,29	2212811,04
689	504204,41	2212824,47
690	504210,53	2212819,54
691	504235,24	2212800,72
692	504239,24	2212797,68
693	504249,75	2212789,68
694	504268,49	2212779,77
620	504294,32	2212759,93
695	504407,22	2212676,86
696	504407,82	2212677,66
697	504407,03	2212678,26
698	504406,42	2212677,47
695	504407,22	2212676,86
699	504487,7	2212617,1
700	504488,31	2212617,9
701	504487,51	2212618,5
702	504486,9	2212617,71
699	504487,7	2212617,1
703	504409,34	2212675,32
704	504409,95	2212676,12
705	504409,15	2212676,72
706	504408,54	2212675,93
703	504409,34	2212675,32
707	504484,85	2212619,15
708	504485,46	2212619,95
709	504484,66	2212620,55
710	504484,05	2212619,76
707	504484,85	2212619,15
711	504413,52	2212672,22
712	504414,13	2212673,02
713	504413,33	2212673,62
714	504412,72	2212672,83

711	504413,52	2212672,22
715	504443,28	2212622,49
716	504442,81	2212623,36
717	504441,93	2212622,9
718	504442,4	2212622,01
715	504443,28	2212622,49
719	504417,42	2212669,32
720	504418,03	2212670,12
721	504417,23	2212670,72
722	504416,62	2212669,93
719	504417,42	2212669,32
723	504480,42	2212622,67
724	504481,64	2212624,27
725	504480,85	2212624,88
726	504479,62	2212623,29
723	504480,42	2212622,67
727	504421,36	2212666,28
728	504421,97	2212667,08
729	504421,17	2212667,68
730	504420,56	2212666,89
727	504421,36	2212666,28
731	504445,36	2212623,57
732	504444,89	2212624,44
733	504444,01	2212623,98
734	504444,48	2212623,09
731	504445,36	2212623,57
735	504425,62	2212663,16
736	504426,23	2212663,96
737	504425,43	2212664,56
738	504424,82	2212663,77
735	504425,62	2212663,16
739	504479,38	2212623,22
740	504479,99	2212624,02
741	504478,55	2212625,1
742	504477,92	2212624,33
739	504479,38	2212623,22
743	504429,54	2212660,2
744	504430,15	2212661
745	504429,35	2212661,6
746	504428,74	2212660,81

743	504429,54	2212660,2
747	504476,46	2212625,46
748	504477,07	2212626,26
749	504476,27	2212626,86
750	504475,66	2212626,07
747	504476,46	2212625,46
751	504433,7	2212657,14
752	504434,31	2212657,94
753	504433,51	2212658,54
754	504432,9	2212657,75
751	504433,7	2212657,14
755	504454,22	2212628,34
756	504453,74	2212629,23
757	504452,86	2212628,75
758	504453,33	2212627,86
755	504454,22	2212628,34
759	504437,7	2212654,1
760	504438,31	2212654,9
761	504437,51	2212655,5
762	504436,9	2212654,71
759	504437,7	2212654,1
763	504472,5	2212628,4
764	504473,11	2212629,2
765	504472,31	2212629,8
766	504471,7	2212629,01
763	504472,5	2212628,4
767	504439,86	2212652,54
768	504440,47	2212653,33
769	504439,67	2212653,94
770	504439,06	2212653,15
767	504439,86	2212652,54
771	504468,42	2212631,38
772	504469,03	2212632,18
773	504468,23	2212632,78
774	504467,62	2212631,99
771	504468,42	2212631,38
775	504446,14	2212647,87
776	504446,75	2212648,67
777	504445,95	2212649,27
778	504445,34	2212648,48

775	504446,14	2212647,87
779	504461,16	2212633,23
780	504461,73	2212632,4
781	504462,55	2212632,98
782	504461,99	2212633,8
779	504461,16	2212633,23
783	504448,7	2212646,02
784	504449,31	2212646,82
785	504448,51	2212647,42
786	504447,9	2212646,63
783	504448,7	2212646,02
787	504463,69	2212633,67
788	504464,31	2212634,48
789	504462,96	2212635,49
790	504462,35	2212634,7
787	504463,69	2212633,67
791	504452,57	2212643,16
792	504453,18	2212643,96
793	504452,38	2212644,56
794	504451,77	2212643,77
791	504452,57	2212643,16
795	504465,29	2212633,96
796	504465,9	2212634,76
797	504464,49	2212635,82
798	504463,92	2212635,01
795	504465,29	2212633,96
799	504456,36	2212640,36
800	504456,97	2212641,16
801	504456,17	2212641,76
802	504455,56	2212640,97
799	504456,36	2212640,36
803	504460,44	2212637,32
804	504461,05	2212638,12
805	504460,25	2212638,72
806	504459,64	2212637,93
803	504460,44	2212637,32
№ участка на чертеже межевания: :ЗУ81		
Кадастровый номер земельного участка: 59:32:0680001:ЗУ81		
Каталог координат характерных точек в системе координат: МСК-59, зона 2		



Площадь земельного участка 25454 м²		
Обозначение характерных точек границ	Координаты, м	
	X	Y
807	504968,23	2212435,03
808	504876,5	2212507,55
809	504870,89	2212511,87
810	504863,32	2212517,19
811	504850,61	2212527,29
336	504798,58	2212565,93
335	504786,13	2212578,27
812	504690,35	2212651,51
388	504683,98	2212651,77
387	504667,85	2212662,17
813	504607,85	2212707,2
814	504542,83	2212764,31
815	504531,38	2212773,06
816	504503,21	2212788,12
817	504493,78	2212800,04
818	504300,01	2212950,01
819	504286,63	2212937,63
820	504283,06	2212940,09
821	504273,37	2212930,71
822	504252,67	2212896,6
823	504244,76	2212898,19
824	504226,99	2212904,39
825	504203,99	2212911,26
826	504223,39	2212934,95
827	504246	2212936
828	504249,24	2212940,11
829	504292,84	2212977,22
830	504299,02	2212984,23
831	504314,48	2212972,92
832	504548,38	2212791,69
833	504557,68	2212784,15
834	504683,04	2212690,41
835	504694,08	2212680,11
836	504705,42	2212669,11
837	504812,78	2212586,4
838	504827,57	2212574,99
154	504893,59	2212524,64
153	504907,69	2212514,51
839	504968,86	2212469,33
840	504981,67	2212461,2
841	504978,97	2212457,97
842	504970,96	2212442,96
843	504968,95	2212436,96
844	504968,95	2212434,43

807	504968,23	2212435,03
845	504597,01	2212722,44
846	504599,17	2212725,39
847	504587,92	2212734,16
848	504585,64	2212731,12
845	504597,01	2212722,44
№ участка на чертеже межевания: :ЗУ82		
Кадастровый номер земельного участка: 59:32:0680001:ЗУ82		
Каталог координат характерных точек в системе координат: МСК-59, зона 2		
Площадь земельного участка 1333 м <sup>2</sup>		
Обозначение характерных точек границ	Координаты, м	
	X	Y
473	504421,95	2212336
849	504407,98	2212358,09
850	504433,46	2212372,7
851	504433,9	2212375,27
852	504414,82	2212395,27
853	504406,88	2212382,67
854	504389,69	2212364,95
855	504417,59	2212319,53
472	504428,05	2212325,86
473	504421,95	2212336
№ участка на чертеже межевания: :ЗУ97		
Кадастровый номер земельного участка: 59:32:0680001:ЗУ97		
Каталог координат характерных точек в системе координат: МСК-59, зона 2		
Площадь земельного участка 59590 м <sup>2</sup>		
Обозначение характерных точек границ	Координаты, м	
	X	Y
856	504172,23	2212317,32
857	504420,21	2211966,98
858	504433,41	2211983,49
859	504448,45	2211998,53
860	504462,05	2212005,14
861	504466,14	2212011,64
862	504452,03	2212019,92
863	504456,87	2212048,83
864	504464,52	2212094,55
865	504471,76	2212137,79
866	504460,85	2212145,38
491	504492,78	2212190,35
466	504490,31	2212209,19





469	504486,56	2212237,83
470	504432,29	2212325,04
471	504429,61	2212323,27
472	504428,05	2212325,86
855	504417,59	2212319,53
854	504389,69	2212364,95
867	504381,05	2212356,03
868	504314,1	2212313,02
869	504306,57	2212310,31
870	504278,33	2212300,81
871	504253,72	2212297,9
872	504216,76	2212301,19
873	504193,06	2212308,41
874	504170,91	2212319,4
856	504172,23	2212317,32
№ участка на чертеже межевания: :ЗУ134		
Кадастровый номер земельного участка: 59:32:0680001:ЗУ134		
Каталог координат характерных точек в системе координат: МСК-59, зона 2		
Площадь земельного участка 1177 м²		
Обозначение характерных точек границ	Координаты, м	
	X	Y
875	505389,09	2215353,52
876	505400,24	2215347,83
877	505399,38	2215346,59
878	505423,8	2215329,29
879	505428,71	2215325,67
880	505432,53	2215331,35
881	505441,16	2215343,5
882	505405,61	2215376,03
883	505401,53	2215370,48
875	505389,09	2215353,52
№ участка на чертеже межевания: :ЗУ135		
Кадастровый номер земельного участка: 59:32:0680001:ЗУ135		
Каталог координат характерных точек в системе координат: МСК-59, зона 2		
Площадь земельного участка 1077 м²		
Обозначение характерных точек границ	Координаты, м	
	X	Y
884	505730,8	2215679,1
885	505712,48	2215692,1
886	505709,07	2215694,37
887	505685,51	2215661,7
888	505689,07	2215659,18



889	505707,4	2215646,24
884	505730,8	2215679,1
№ участка на чертеже межевания: :ЗУ136		
Кадастровый номер земельного участка: 59:32:0680001:ЗУ136		
Каталог координат характерных точек в системе координат: МСК-59, зона 2		
Площадь земельного участка 1691 м²		
Обозначение характерных точек границ	Координаты, м	
	X	Y
886	505709,07	2215694,37
885	505712,48	2215692,1
884	505730,8	2215679,1
890	505743,22	2215670,29
891	505766,87	2215702,84
892	505732,86	2215727,37
886	505709,07	2215694,37
№ участка на чертеже межевания: :ЗУ151		
Кадастровый номер земельного участка: 59:32:0680001:ЗУ151		
Каталог координат характерных точек в системе координат: МСК-59, зона 2		
Площадь земельного участка 1289 м²		
Обозначение характерных точек границ	Координаты, м	
	X	Y
893	505828,81	2215077,46
894	505827,91	2215076,42
895	505825,35	2215073,48
896	505816,17	2215062,93
897	505813,98	2215060,43
898	505826,54	2215052,06
899	505835,32	2215063,86
900	505845,5	2215057,69
901	505851,74	2215066,63
902	505858,52	2215076,47
903	505871,89	2215095,9
904	505871,58	2215096,13
905	505855,45	2215107,75
906	505833,89	2215082,14
893	505828,81	2215077,46
№ участка на чертеже межевания: :ЗУ154		
Кадастровый номер земельного участка: 59:32:0680001:ЗУ154		
Каталог координат характерных точек в системе координат: МСК-59, зона 2		
Площадь земельного участка 2308 м²		



Обозначение характерных точек границ	Координаты, м	
	X	Y
907	505636,11	2215196,9
908	505620,9	2215175,5
909	505616,77	2215171,54
910	505598,85	2215147
911	505595,35	2215149,54
912	505592,21	2215145,15
913	505595,67	2215142,64
914	505604,86	2215133,53
915	505608,27	2215138,29
916	505620,79	2215154,79
917	505629,52	2215166,5
918	505638,21	2215178,17
919	505648,52	2215191,79
920	505652,96	2215197,68
921	505665,27	2215213,99
922	505666,42	2215214,36
923	505684	2215238,08
924	505706,53	2215268,06
925	505695,05	2215276,81
926	505691,47	2215271,98
927	505671,34	2215244,82
928	505664,73	2215236,54
929	505664,49	2215236,72
930	505658,4	2215228,42
931	505653,3	2215221,45
932	505649,75	2215216,4
933	505640,04	2215202,59
934	505636,44	2215197,37
907	505636,11	2215196,9
№ участка на чертеже межевания: :ЗУ155		
Кадастровый номер земельного участка: 59:32:0680001:ЗУ155		
Каталог координат характерных точек в системе координат: МСК-59, зона 2		
Площадь земельного участка 2878 м²		
Обозначение характерных точек границ	Координаты, м	
	X	Y
935	505532,72	2215230,01
936	505532,49	2215229,72
937	505526,07	2215220,79
938	505514,52	2215204,71
939	505527,16	2215192,92
940	505531,07	2215199,05
941	505534,02	2215202,7



942	505550,52	2215224,94
943	505561,62	2215239,05
944	505568,46	2215248,69
945	505580,23	2215262,52
946	505585,05	2215269,06
947	505587,23	2215271,84
948	505598,03	2215285,61
949	505598,88	2215286,75
950	505602,18	2215291,32
951	505605,47	2215295,32
952	505601,19	2215299,44
953	505612,73	2215313,84
954	505615,91	2215311,47
955	505628,7	2215328,23
956	505632,65	2215325,51
957	505640,85	2215334,3
958	505623,11	2215346,29
959	505617,77	2215339,16
960	505593,74	2215306,9
961	505579,49	2215287,43
962	505567,74	2215273,03
963	505556,56	2215258,96
964	505544,9	2215245,15
935	505532,72	2215230,01
№ участка на чертеже межевания: :ЗУ157		
Кадастровый номер земельного участка: 59:32:0680001:ЗУ157		
Каталог координат характерных точек в системе координат: МСК-59, зона 2		
Площадь земельного участка 2164 м²		
Обозначение характерных точек границ	Координаты, м	
	X	Y
965	505335,42	2215330,19
966	505362,06	2215310,3
967	505383,08	2215339,87
968	505364,48	2215354
969	505358,38	2215359,3
970	505355,48	2215361,57
971	505347,89	2215367,48
972	505347,1	2215368,04
973	505345,31	2215365,6
974	505333,66	2215373,72
975	505324,28	2215360,95
976	505314,17	2215346,08
965	505335,42	2215330,19
№ участка на чертеже межевания: :ЗУ158		



Кадастровый номер земельного участка: 59:32:0680001:3У158		
Каталог координат характерных точек в системе координат: МСК-59, зона 2		
Площадь земельного участка 1059 м²		
Обозначение характерных точек границ	Координаты, м	
	X	Y
Контур 1		
875	505389,09	2215353,52
876	505400,24	2215347,83
877	505399,38	2215346,59
977	505385,5	2215326,94
978	505385,19	2215326,5
979	505370,86	2215306,25
980	505369,92	2215304,88
981	505362,91	2215309,67
966	505362,06	2215310,3
967	505383,08	2215339,87
875	505389,09	2215353,52
Контур 2		
982	505374,61	2215320,77
983	505373,61	2215320,77
984	505373,61	2215319,77
985	505374,61	2215319,77
982	505374,61	2215320,77
Контур 2		
986	505330,41	2215384,71
987	505309,9	2215354,06
988	505310,22	2215349
976	505314,17	2215346,08
975	505324,28	2215360,95
974	505333,66	2215373,72
973	505345,31	2215365,6
972	505347,1	2215368,04
971	505347,89	2215367,48
970	505355,48	2215361,57
989	505358,11	2215364,98
990	505360,52	2215368,1
991	505342,47	2215378,07
986	505330,41	2215384,71
№ участка на чертеже межевания: :3У170		
Кадастровый номер земельного участка: 59:32:0680001:3У170		
Каталог координат характерных точек в системе координат: МСК-59, зона 2		
Площадь земельного участка 1144 м²		

Обозначение характерных точек границ	Координаты, м	
	X	Y
992	505122,56	2214416,89
993	505102,49	2214430,14
994	505090,39	2214412,28
995	505075,31	2214390,08
996	505078,22	2214388,41
997	505090,5	2214381,39
998	505093,73	2214379,54
999	505094,09	2214379,11
1000	505095,57	2214377,34
1001	505122,5	2214416,8
992	505122,56	2214416,89
№ участка на чертеже межевания: :ЗУ172		
Кадастровый номер земельного участка: 59:32:0680001:ЗУ172		
Каталог координат характерных точек в системе координат: МСК-59, зона 2		
Площадь земельного участка 1563 м²		
Обозначение характерных точек границ	Координаты, м	
	X	Y
1002	504709,04	2214486,61
1003	504716,02	2214479,19
1004	504800,32	2214595,65
1005	504802,3	2214594,98
1006	504809,68	2214605,16
1007	504797,75	2214609,16
1008	504794,19	2214604,24
1009	504790,07	2214598,54
1010	504778,77	2214582,92
1011	504769,49	2214570,11
1012	504767,42	2214567,26
1013	504752,77	2214547,01
1014	504738,11	2214526,75
1015	504723,47	2214506,54
1016	504716,44	2214496,82
1002	504709,04	2214486,61
№ участка на чертеже межевания: :ЗУ194		
Кадастровый номер земельного участка: 59:32:0680001:ЗУ194		
Каталог координат характерных точек в системе координат: МСК-59, зона 2		
Площадь земельного участка 11607 м²		
Обозначение характерных точек границ	Координаты, м	
	X	Y



1017	504771,1	2214436,47
1018	504834,88	2214522,38
1019	504861,15	2214557,75
1020	504843,8	2214569,79
1021	504883,06	2214590,48
1022	504883,55	2214590,74
1023	504874,2	2214598,27
1024	504866,56	2214586,09
1025	504823,47	2214600,54
1006	504809,68	2214605,16
1005	504802,3	2214594,98
1004	504800,32	2214595,65
1003	504716,02	2214479,19
1017	504771,1	2214436,47
№ участка на чертеже межевания: :ЗУ239		
Кадастровый номер земельного участка: 59:32:0680001:ЗУ239		
Каталог координат характерных точек в системе координат: МСК-59, зона 2		
Площадь земельного участка 1382 м²		
Обозначение характерных точек границ	Координаты, м	
	X	Y
1026	505142,38	2212999,08
1027	505140,52	2213000,46
1028	505140,12	2213000,75
1029	505140,51	2213001,29
1030	505111,91	2213023,26
1031	505090,81	2212994,95
1032	505119,31	2212972,21
1033	505119,7	2212972,74
1034	505121,64	2212971,33
1026	505142,38	2212999,08
№ участка на чертеже межевания: :ЗУ263		
Кадастровый номер земельного участка: 59:32:0680001:ЗУ263		
Каталог координат характерных точек в системе координат: МСК-59, зона 2		
Площадь земельного участка 42269 м²		
Обозначение характерных точек границ	Координаты, м	
	X	Y
Контур 1		
1035	505348,79	2213277,6
1036	505363,45	2213265,64
1037	505355,18	2213253,6
1038	505338,3	2213229,57
1039	505316,43	2213198,37



1040	505308,24	2213186,48
1041	505292,82	2213164,95
1042	505276,76	2213142,42
1043	505272,02	2213135,67
1044	505272,66	2213134,99
1045	505272,57	2213134,84
1046	505268,24	2213127,83
1047	505252,68	2213105,39
253	505256,32	2213102,69
254	505248,95	2213092,22
1048	505223,94	2213056,87
1049	505198,15	2213020,51
267	505201,29	2213018,1
268	505195,16	2213008,96
1050	505172,72	2212977,96
1051	505151,31	2212948,46
169	505130,45	2212919,35
170	505122,66	2212908,22
1052	505121,12	2212906,88
1053	505120,35	2212905,8
1054	505103,99	2212882,82
1055	505098,1	2212874,56
1056	505101,38	2212872,25
1057	505085,08	2212850,13
1058	505070,83	2212831,11
198	505056,68	2212811,43
199	505052,54	2212802,5
1059	505038,17	2212783,05
1060	505025,22	2212765,25
1061	505026,13	2212764,53
1062	505025,49	2212763,65
1063	505024,57	2212764,36
1064	505022,75	2212765,76
1065	504987,55	2212722,18
1066	504956,49	2212683,73
1067	504939,81	2212663,09
1068	504926,36	2212646,44
1069	504906,52	2212661,06
1070	504868,01	2212622,44
1071	504856,3	2212609,68
1072	504846,04	2212597,71
1073	504845,03	2212596,53
1074	504833,22	2212581,97
1075	504831,35	2212583,41
1076	504829,92	2212581,55
1077	504831,78	2212580,11
838	504827,57	2212574,99
837	504812,78	2212586,4





1078	504821,37	2212596,74
1079	504829,36	2212605,92
1080	504831,75	2212608,67
1081	504835,14	2212612,64
1082	504854,57	2212635,32
1083	504857,91	2212639,22
1084	504863,92	2212646,23
1085	504890,3	2212676,81
1086	504907,59	2212692,25
1087	504909,29	2212690,77
1088	504933,15	2212721,6
1089	504955,61	2212750,62
1090	504978,65	2212780,4
1091	504982,59	2212777,62
1092	504987,52	2212774,14
1093	505008,39	2212802,11
1094	505031,06	2212830,9
1095	505054,94	2212861,23
1096	505075,81	2212891,01
1097	505098,73	2212922,38
1098	505090,31	2212928,49
1099	505097,56	2212943,52
1032	505119,31	2212972,21
1033	505119,7	2212972,74
1034	505121,64	2212971,33
1026	505142,38	2212999,08
1027	505140,52	2213000,46
1100	505140,91	2213000,98
1101	505161,89	2213028,48
1102	505183,68	2213056,3
1103	505205,16	2213084,24
1104	505209,96	2213090,39
1105	505215,27	2213096,28
1106	505216,07	2213097,53
1107	505227,02	2213111,64
1108	505238,72	2213123,09
1109	505239,35	2213123,99
1110	505275,74	2213174,83
1111	505298,62	2213206,8
1112	505303,12	2213222,9
1113	505306,09	2213227,13
1114	505315,88	2213230,76
1115	505316,27	2213230,45
1035	505348,79	2213277,6
Контур 2		
1116	505658,66	2213820,56
1117	505651,76	2213808,28
1118	505656,29	2213796,97



1119	505646,71	2213773,95
1120	505614,07	2213721,04
1121	505609,43	2213713,53
1122	505576,82	2213660,66
1123	505573,87	2213655,87
1124	505531,87	2213587,79
1125	505514,09	2213559,96
1126	505511,71	2213556,24
1127	505506,17	2213547,55
1128	505481,05	2213504,09
1129	505477,43	2213496,46
1130	505466,46	2213473,75
1131	505462,17	2213463,69
1132	505450,73	2213447,14
1133	505437,94	2213428,63
1134	505372,38	2213332,72
1135	505356,21	2213309,06
1136	505368,74	2213299,31
1137	505376,82	2213310,89
1138	505382,84	2213319,56
1139	505385,7	2213323,41
1140	505394,91	2213335,93
1141	505403,38	2213348,44
1142	505411,02	2213360,09
1143	505419,82	2213372,86
1144	505418,27	2213373,93
1145	505426,13	2213386,04
1146	505435,22	2213398,75
1147	505443,96	2213410,84
1148	505451,34	2213421,04
1149	505452,89	2213423,03
1150	505461,43	2213435,34
1151	505470,71	2213449,6
1152	505479,91	2213465,45
1153	505481,48	2213468,16
1154	505482,52	2213469,67
1155	505486,07	2213473,83
1156	505493,49	2213483,08
1157	505498,17	2213480,25
1158	505526,51	2213461,3
1159	505539,23	2213452,45
1160	505551,43	2213444,64
1161	505557,69	2213437,82
1162	505564,15	2213432,45
1163	505568,29	2213428,15
1164	505570,4	2213425,96
1165	505573,81	2213420,02
1166	505577,44	2213404,25



1167	505575,62	2213401,19
1168	505580,37	2213392,97
1169	505583,97	2213382,45
1170	505582,44	2213378,98
1171	505583,74	2213378,27
1172	505588,21	2213375,85
1173	505575,47	2213357,41
1174	505576,4	2213356,69
1175	505577,67	2213355,7
1176	505577,98	2213355,45
1177	505579,24	2213354,46
1178	505579,66	2213354,14
1179	505580,82	2213353,23
1180	505582,82	2213351,67
1181	505584,95	2213350,01
1182	505576,77	2213338,22
1183	505574,41	2213339,83
1184	505572,39	2213341,22
1185	505571,12	2213342,1
1186	505570,75	2213342,36
1187	505569,69	2213343,09
1188	505569,1	2213343,49
1189	505568,04	2213344,22
1190	505566,98	2213344,95
1191	505565,44	2213342,72
1192	505559,03	2213333,54
1193	505550,16	2213319,47
1194	505554,06	2213316,57
1195	505554,2	2213316,47
1196	505555,9	2213315,2
1197	505547,68	2213303,49
1198	505539,35	2213291,76
1199	505533,33	2213296,06
1200	505532,89	2213295,56
1201	505531,98	2213294,16
1202	505531,29	2213293,12
1203	505524,46	2213283,14
1204	505515,54	2213270,81
1205	505514,15	2213268,71
1206	505507,26	2213258,64
1207	505498,94	2213245,76
1208	505490,53	2213233,46
1209	505485,58	2213226,51
1210	505484,06	2213224,51
1211	505482,02	2213221,52
1212	505495,06	2213212,97
1213	505497,71	2213216,4
1214	505504,72	2213226,52



1215	505526,38	2213258,05
1216	505543,6	2213281,09
1217	505561,49	2213307,5
1218	505599,93	2213352,63
1219	505602,1	2213362,45
1220	505601,09	2213375,81
1221	505581,83	2213431,67
1222	505568,95	2213446,61
1223	505534,59	2213469,68
1224	505533,95	2213470,1
1225	505525,77	2213475,49
1226	505516,65	2213481,49
1227	505506,29	2213488,26
1228	505503,12	2213490,34
1229	505501,4	2213491,47
1230	505499,34	2213492,82
1231	505515,49	2213524,23
1232	505515,88	2213523,97
1233	505530,63	2213548,85
1234	505532,82	2213552,77
1235	505533,83	2213554,45
1236	505534,98	2213553,75
1237	505542,43	2213564,77
1238	505544,62	2213568,14
1239	505552,57	2213580,63
1240	505549,33	2213582,55
1241	505557,03	2213594,85
1242	505559,14	2213593,43
1243	505561	2213596,56
1244	505567,55	2213606,58
1245	505566,49	2213607,25
1246	505567,77	2213609,17
1247	505568,74	2213608,55
1248	505570,67	2213611,6
1249	505577,37	2213607,35
1250	505581,58	2213607,62
1251	505609,81	2213592,66
1252	505610,86	2213592
1253	505613,68	2213596,8
1254	505574,8	2213620,27
1255	505663,27	2213769,46
1256	505662,67	2213773,09
1257	505671,08	2213786,78
1258	505665,19	2213793,76
1259	505674,01	2213809,42
1116	505658,66	2213820,56
1260	505533,51	2213571,02

1261	505532,65	2213569,39
1262	505535,2	2213567,73
1263	505536,12	2213569,42
1260	505533,51	2213571,02
№ участка на чертеже межевания: :ЗУ264		
Кадастровый номер земельного участка: 59:32:0680001:ЗУ264		
Каталог координат характерных точек в системе координат: МСК-59, зона 2		
Площадь земельного участка 8637 м²		
Обозначение характерных точек границ	Координаты, м	
	X	Y
1264	504921,12	2213345,17
1265	504926	2213341,52
1266	504952,52	2213320,5
1267	504960,45	2213314,82
1268	504966,41	2213310,23
1269	504971,72	2213306,21
1270	504975,89	2213303,81
1271	505005,96	2213280,86
1272	505035,89	2213257,12
1273	505065,27	2213234,19
1274	505095,03	2213211,6
1275	505124,94	2213188,89
1276	505154,85	2213165,98
1277	505167,64	2213158,26
1278	505169,97	2213156,46
1279	505178,87	2213149,57
1280	505183,27	2213146,11
1281	505196,59	2213134,89
1107	505227,02	2213111,64
1108	505238,72	2213123,09
1282	505238,23	2213123,44
1283	505233,92	2213126,53
1284	505225,17	2213132,81
1285	505211,83	2213142,38
1286	505182,83	2213163,48
1287	505179,59	2213165,83
1288	505152,86	2213184,95
1289	505121,43	2213207,44
1290	505122,3	2213208,65
1291	505122,74	2213209,26
1292	505068,42	2213250,77
1293	505059,78	2213257,38
1294	505061,25	2213260,29
1295	505060,18	2213261,07

1296	505056,94	2213263,43
1297	504991,93	2213310,83
1298	504936,98	2213353,51
1299	504933,89	2213355,94
1300	504896,98	2213384,93
1301	504883,66	2213398,06
1302	504881,91	2213399,84
1303	504851,64	2213430,6
1304	504826,6	2213456,3
1305	504810,91	2213443,18
1306	504812,97	2213441,13
1307	504849,11	2213405,23
1308	504852,45	2213402,23
1309	504881,43	2213373,04
1310	504890,8	2213367,95
1264	504921,12	2213345,17
№ участка на чертеже межевания: :ЗУ265		
Кадастровый номер земельного участка: 59:32:0680001:ЗУ265		
Каталог координат характерных точек в системе координат: МСК-59, зона 2		
Площадь земельного участка 3267 м²		
Обозначение характерных точек границ	Координаты, м	
	X	Y
1311	505018,97	2213138,32
1312	505032,96	2213127,95
1313	505062,04	2213106,11
1314	505081,95	2213091,26
1315	505086,89	2213087,72
1316	505087,44	2213088,53
1317	505093,07	2213084,89
1318	505100,79	2213094,84
1319	505071,24	2213117,01
1320	505041,33	2213140,28
1321	505027,97	2213150,45
1322	505012,26	2213162,41
1323	504982,94	2213184,25
1324	504952,97	2213207,03
1325	504923	2213229,54
1326	504914,67	2213217,81
1327	504944,15	2213195,31
1328	504959,23	2213183,87
1329	504974,01	2213172,27
1330	505002,87	2213150,26
1311	505018,97	2213138,32
№ участка на чертеже межевания: :ЗУ266		



Кадастровый номер земельного участка: 59:32:0680001:3У266		
Каталог координат характерных точек в системе координат: МСК-59, зона 2		
Площадь земельного участка 6822 м²		
Обозначение характерных точек границ	Координаты, м	
	X	Y
Контур 1		
1331	505039,58	2212989,16
1332	505068,97	2212966,46
1099	505097,56	2212943,52
1098	505090,31	2212928,49
1333	505057,99	2212952,67
1334	505028,37	2212974,39
1331	505039,58	2212989,16
Контур 2		
1335	504852,2	2213131,79
1336	504841,38	2213115,29
1337	504870,51	2213093,69
1338	504871,04	2213094,05
1339	504901,02	2213071,39
1340	504929,06	2213049,84
1341	504957,88	2213028,07
1342	504987,56	2213005,27
1343	505016,93	2212983,43
1344	505028,05	2212999,1
1345	504998,94	2213020,27
1346	504968,37	2213042,09
1347	504940,01	2213064,15
1348	504910,96	2213086,63
1349	504881,65	2213108,87
1335	504852,2	2213131,79
Контур 3		
1350	504763,68	2213194,53
1351	504756,6	2213180,62
1352	504790,3	2213155
1353	504824,94	2213129,11
1354	504834,56	2213144,17
1355	504800,17	2213170,45
1356	504798,62	2213168,42
1350	504763,68	2213194,53
№ участка на чертеже межевания: :3У267		
Кадастровый номер земельного участка: 59:32:0680001:3У267		
Каталог координат характерных точек в системе координат: МСК-59, зона 2		
Площадь земельного участка 7435 м²		

Обозначение характерных точек границ	Координаты, м	
	X	Y
1331	505039,58	2212989,16
1357	505060,76	2213017,81
1358	505082,2	2213045,74
1359	505102,8	2213073,25
1360	505124,58	2213101,87
1361	505146,11	2213129,83
1362	505163,8	2213153,25
1278	505169,97	2213156,46
1277	505167,64	2213158,26
1276	505154,85	2213165,98
1363	505127,78	2213129,91
1364	505124,25	2213125,32
1365	505102,1	2213096,54
1318	505100,79	2213094,84
1317	505093,07	2213084,89
1366	505089,73	2213079,78
1367	505076,73	2213062,67
1368	505060	2213040,65
1344	505028,05	2212999,1
1343	505016,93	2212983,43
1369	504990,64	2212947,24
1370	504988,75	2212948,59
1371	504961,09	2212911,71
1372	504953,54	2212898,63
1373	504939,46	2212879,9
1374	504926,86	2212863,47
1375	504902,77	2212830,77
1376	504897,41	2212826,59
1377	504889,08	2212815,77
1378	504863,38	2212781,32
1379	504837,07	2212744,99
1380	504849,88	2212739,26
1381	504872,15	2212769,13
1382	504894,18	2212798,25
1383	504898,49	2212803,78
1384	504897,53	2212804,67
1385	504915,2	2212828,55
1386	504937,53	2212857,77
1387	504960,21	2212887,03
1388	504961,15	2212886,45
1389	504982,5	2212914,23
1390	505005,49	2212944,69
1334	505028,37	2212974,39
1331	505039,58	2212989,16
№ участка на чертеже межевания: :3У270		





Кадастровый номер земельного участка: 59:32:0680001:3У270		
Каталог координат характерных точек в системе координат: МСК-59, зона 2		
Площадь земельного участка 1450 м²		
Обозначение характерных точек границ	Координаты, м	
	X	Y
1391	504871,6	2212846,87
1376	504897,41	2212826,59
1375	504902,77	2212830,77
1392	504874,44	2212853,21
1393	504844,8	2212875,66
1394	504816,7	2212896,97
1395	504787,91	2212918,48
1396	504759,72	2212939,52
1397	504729,91	2212960,65
1398	504725,63	2212956,65
1399	504729,3	2212953,9
1400	504735,18	2212949,5
1401	504775,68	2212919,14
1402	504790,95	2212907,64
1391	504871,6	2212846,87
№ участка на чертеже межевания: :3У271		
Кадастровый номер земельного участка: 59:32:0680001:3У271		
Каталог координат характерных точек в системе координат: МСК-59, зона 2		
Площадь земельного участка 3173 м²		
Обозначение характерных точек границ	Координаты, м	
	X	Y
1403	504895,56	2212942,93
1404	504924,24	2212921,07
1372	504953,54	2212898,63
1371	504961,09	2212911,71
1405	504932,78	2212933,09
1406	504927,95	2212936,7
1407	504903,46	2212955,03
1408	504875,4	2212975,83
1409	504846,6	2212997,86
1410	504817,51	2213019,15
1411	504788,14	2213041,68
1412	504779,73	2213029,87
1413	504808,63	2213007,37
1414	504838,11	2212986,04
1415	504866,61	2212964,3
1403	504895,56	2212942,93

№ участка на чертеже межевания: :ЗУ273		
Кадастровый номер земельного участка: 59:32:0680001:ЗУ273		
Каталог координат характерных точек в системе координат: МСК-59, зона 2		
Площадь земельного участка 14226 м²		
Обозначение характерных точек границ	Координаты, м	
	X	Y
Контур 1		
1266	504952,52	2213320,5
1425	504956,04	2213311,25
1426	504935,29	2213281,99
1427	504926,55	2213270
1428	504915,13	2213253,98
1429	504893,05	2213223,3
1430	504872,76	2213195,3
1431	504852,17	2213166,74
1432	504848,92	2213163,38
1354	504834,56	2213144,17
1353	504824,94	2213129,11
1433	504820,33	2213122,46
1434	504803,34	2213099,51
1435	504782,93	2213071,73
1436	504761,93	2213041,93
1437	504740,57	2213011,16
1438	504731,85	2212998,34
1439	504728,38	2212993,02
1440	504727,61	2212991,95
1441	504719,1	2212980,67
1442	504710,96	2212968,72
1443	504706,07	2212961,72
1444	504696,43	2212947,82
1445	504667,95	2212920,95
1446	504647,94	2212901,81
1447	504628,75	2212879,64
1448	504620,39	2212871,96
1449	504583,59	2212830,94
1450	504561,11	2212805,88
832	504548,38	2212791,69
833	504557,68	2212784,15
1451	504570,14	2212798,32
1452	504583,36	2212813,35
1453	504592,9	2212824
1454	504612,88	2212846,31
1455	504622,43	2212856,98
1456	504636,9	2212873,58
1457	504647,57	2212881,67



1458	504649,47	2212883,49
1459	504665,15	2212898,56
1460	504669,35	2212902,59
1461	504698,76	2212930,84
1462	504701,65	2212933,62
1463	504723,44	2212954,54
1398	504725,63	2212956,65
1397	504729,91	2212960,65
1464	504753,96	2212993,74
1412	504779,73	2213029,87
1411	504788,14	2213041,68
1465	504815,14	2213079,01
1336	504841,38	2213115,29
1335	504852,2	2213131,79
1466	504868,29	2213153,92
1467	504883,5	2213174,83
1326	504914,67	2213217,81
1325	504923	2213229,54
1468	504949,14	2213265,92
1270	504975,89	2213303,81
1269	504971,72	2213306,21
1268	504966,41	2213310,23
1267	504960,45	2213314,82
1266	504952,52	2213320,5
Контур 2		
815	504531,38	2212773,06
814	504542,83	2212764,31
1416	504520,32	2212737,99
1417	504510,11	2212725,43
1418	504488,3	2212697,39
1419	504470,05	2212672,97
628	504451,03	2212647,37
627	504439,22	2212655,77
1420	504458,17	2212680,95
1421	504478,66	2212707,43
1422	504494,94	2212729
1423	504511,49	2212750,83
1424	504517,87	2212758,08
815	504531,38	2212773,06
№ участка на чертеже межевания: :ЗУ276		
Кадастровый номер земельного участка: 59:32:0680001:ЗУ276		
Каталог координат характерных точек в системе координат: МСК-59, зона 2		
Площадь земельного участка 7043 м²		
Обозначение характерных точек границ	Координаты, м	
	X	Y

Контур 1		
1469	504776,41	2213227,3
1470	504782,95	2213221,19
1350	504763,68	2213194,53
1351	504756,6	2213180,62
1471	504735,37	2213151,13
1472	504714,33	2213121,87
1473	504692,64	2213091,47
1474	504669,9	2213062,19
1475	504671,19	2213061,15
1476	504650,55	2213032,27
1477	504650,06	2213031,57
1478	504648,2	2213032,93
1479	504626,18	2213001,93
1480	504600	2212967
1481	504572,23	2212928,9
1482	504589	2212916,34
1483	504606,44	2212903,27
1484	504603,58	2212899,67
1447	504628,75	2212879,64
1448	504620,39	2212871,96
1485	504557,71	2212926,85
1486	504560,36	2212930,43
1487	504608,42	2212995,24
1488	504615,43	2213008,77
1489	504638,67	2213040,47
1490	504660,28	2213070,89
1491	504682,78	2213102,55
1492	504691,32	2213114,28
1493	504703,15	2213131,25
1494	504723,68	2213160,18
1495	504725,84	2213158,68
1496	504746,89	2213187,67
1497	504761,4	2213207
1469	504776,41	2213227,3
Контур 2		
1309	504881,43	2213373,04
1498	504868,78	2213354,59
1499	504867,32	2213352,32
1500	504849,34	2213328,14
1501	504831,9	2213304,2
1502	504814,62	2213280,6
1503	504799,99	2213258,19
1504	504779,87	2213231,84
1505	504786,81	2213224,1
1506	504804,75	2213250,05
1507	504825,45	2213279,73
1508	504847,91	2213310,64



1509	504868,57	2213339,71
1510	504869,43	2213339,11
1310	504890,8	2213367,95
1309	504881,43	2213373,04
№ участка на чертеже межевания: :3У323		
Кадастровый номер земельного участка: 59:32:0680001:3У323		
Каталог координат характерных точек в системе координат: МСК-59, зона 2		
Площадь земельного участка 5037 м²		
Обозначение характерных точек границ	Координаты, м	
	X	Y
1511	505513,61	2213895,18
1512	505504,09	2213901,69
1513	505485,18	2213913,77
1514	505476,23	2213918,19
1515	505470,95	2213921,69
1516	505471,47	2213922,42
1517	505470,14	2213923,35
1518	505469,61	2213922,59
1519	505464,34	2213926,05
1520	505463,86	2213925,33
1521	505462,76	2213923,69
1522	505457,38	2213928,06
1523	505456,08	2213928,94
1524	505445,07	2213936,36
1525	505440,45	2213939,58
1526	505437,65	2213941,56
1527	505438,25	2213942,37
1528	505417,04	2213958,03
1529	505401,72	2213970,67
1530	505401,3	2213970,98
1531	505358,49	2214003,33
1532	505348,24	2214010,71
1533	505340,66	2214016,16
1534	505319,42	2214031,74
1535	505317,81	2214032,92
1536	505316,49	2214033,89
1537	505313,11	2214036,37
1538	505310,31	2214038,18
1539	505299,72	2214045,75
1540	505306,36	2214053,74
1541	505332,31	2214034,08
1542	505362	2214012,24
1543	505374,83	2214003,32
1544	505391,49	2213991,48
1545	505409,64	2213977,83

1546	505419,86	2213970,44
1547	505445,78	2213952,88
1548	505448,38	2213953,97
1549	505465,14	2213942,59
1550	505466,77	2213941,48
1551	505468,45	2213940,34
1552	505476,35	2213934,98
1553	505480,94	2213931,57
1554	505495,12	2213921,01
1555	505496,31	2213920,45
1556	505499,99	2213917,39
1557	505503,7	2213914,79
1558	505509,81	2213910,47
1559	505512,98	2213908,38
1560	505513,14	2213908,27
1561	505516,45	2213906
1562	505516,81	2213905,76
1563	505518,72	2213904,49
1564	505523,63	2213901,07
1565	505524,97	2213900,14
1566	505528,84	2213897,45
1567	505563,08	2213873,69
1568	505563,83	2213874,87
1569	505563,63	2213875,43
1570	505596,14	2213859,75
1571	505591,22	2213857,48
1572	505647,8	2213824,82
1573	505649,32	2213826,72
1116	505658,66	2213820,56
1117	505651,76	2213808,28
1574	505622,32	2213825,73
1575	505585,61	2213847,49
1576	505525,49	2213883,76
1577	505514,96	2213891,36
1511	505513,61	2213895,18
1578	505317,53	2214033,38
1579	505318,55	2214033,38
1580	505318,55	2214034,45
1581	505317,53	2214034,45
1578	505317,53	2214033,38
1582	505654,87	2213820,53
1583	505655,74	2213820,04
1584	505656,24	2213820,91
1585	505655,37	2213821,4
1582	505654,87	2213820,53



1586	505389,96	2213990,64
1587	505390,98	2213990,64
1588	505390,98	2213991,71
1589	505389,96	2213991,71
1586	505389,96	2213990,64
№ участка на чертеже межевания: :ЗУ324		
Кадастровый номер земельного участка: 59:32:0680001:ЗУ324		
Каталог координат характерных точек в системе координат: МСК-59, зона 2		
Площадь земельного участка 8642 м²		
Обозначение характерных точек границ	Координаты, м	
	X	Y
1590	505466,17	2213780,35
1591	505457,15	2213785,66
1592	505498,67	2213848,74
1593	505507,4	2213862
1576	505525,49	2213883,76
1577	505514,96	2213891,36
1594	505502,84	2213873,15
1595	505492,73	2213856,25
1596	505489,33	2213851,25
1597	505478,84	2213835,71
1598	505477,36	2213833,45
1599	505475,56	2213830,71
1600	505469,17	2213821,31
1601	505459,33	2213807,4
1602	505440,49	2213780,36
1603	505439,21	2213778,47
1604	505437,5	2213775,89
1605	505428,71	2213762,86
1606	505425,66	2213758,22
1607	505420,57	2213750,64
1608	505406,8	2213730,09
1609	505404,34	2213726,44
1610	505402,58	2213723,46
1611	505400,98	2213720,74
1612	505395,16	2213711,34
1613	505387,66	2213695,77
1614	505386,8	2213693,98
1615	505378,69	2213675,16
1616	505312,79	2213577,1
1617	505307,41	2213569,1
1618	505302,23	2213562,82
1619	505297,76	2213556,24
1620	505252,63	2213489,48
1621	505224,32	2213447,52



1622	505203,19	2213416,6
1623	505205,94	2213414,83
1624	505211,58	2213410,73
1625	505214,47	2213408,63
1626	505215,3	2213409,92
1627	505218,36	2213414,68
1628	505220,61	2213418,17
1629	505223,53	2213422,13
1630	505273,73	2213494,84
1631	505284,8	2213511,35
1632	505304,66	2213539,94
1633	505315,96	2213556,65
1634	505317,37	2213558,73
1635	505320,22	2213562,95
1636	505322,47	2213566,27
1637	505322,82	2213566,79
1638	505329,28	2213577,36
1639	505332,95	2213582,62
1640	505362,92	2213625,41
1641	505364,89	2213628,25
1642	505374,11	2213641,88
1643	505385,54	2213660,71
1644	505396,15	2213677,21
1645	505398,43	2213680,74
1646	505401,59	2213686,63
1647	505407,36	2213683,27
1648	505421,26	2213707,06
1649	505422,8	2213709,58
1650	505450,28	2213754,34
1651	505452,38	2213757,76
1652	505462,2	2213773,76
1590	505466,17	2213780,35
№ участка на чертеже межевания: :ЗУ349		
Кадастровый номер земельного участка: 59:32:0680001:ЗУ349		
Каталог координат характерных точек в системе координат: МСК-59, зона 2		
Площадь земельного участка 6443 м²		
Обозначение характерных точек границ	Координаты, м	
	X	Y
Контур 1		
1699	505266,29	2213766,67
1700	505268,93	2213770,58
1701	505273,03	2213776,61
1702	505281,11	2213771,56
1703	505281,01	2213784,12
1704	505296,58	2213805,55





1705	505309,72	2213823,22
1706	505315,7	2213831,25
1707	505337,65	2213861,1
1708	505344,97	2213870,19
1709	505366,18	2213897,93
1710	505387,12	2213923,78
1711	505390,81	2213928,48
1712	505393,64	2213926,5
1713	505397,26	2213930,92
1528	505417,04	2213958,03
1529	505401,72	2213970,67
1714	505384,69	2213946,53
1715	505382,82	2213944,09
1716	505379,74	2213940,07
1717	505358,28	2213912,02
1718	505335,14	2213880,98
1719	505333,3	2213878,48
1720	505314,83	2213853,3
1721	505308,83	2213845,13
1722	505270,82	2213793,31
1723	505262,86	2213783,08
1724	505255,9	2213774,12
1725	505262,37	2213769,05
1726	505263,54	2213768,13
1699	505266,29	2213766,67
Контур 2		
1653	505570,38	2214100,31
1654	505574,73	2214082,1
1655	505532,42	2214079,96
1656	505519,88	2214080,73
1657	505516,4	2214080,38
1658	505507,69	2214076,97
1659	505507,11	2214076,88
1660	505505,71	2214078,54
1661	505504,53	2214078,14
1662	505500,1	2214075,73
1663	505499,43	2214074,94
1664	505487,08	2214060,38
1665	505485,66	2214058,26
1666	505483,3	2214055,25
1667	505481,09	2214052,37
1668	505472,81	2214041,14
1669	505458,89	2214022,84
1670	505458,24	2214023,13
1671	505456,51	2214020,76
1672	505457,26	2214020,19
1673	505445,9	2214005,07
1674	505433,17	2213988,81



1546	505419,86	2213970,44
1545	505409,64	2213977,83
1675	505419,25	2213990,49
1676	505419,82	2213991,24
1677	505423,39	2213996,15
1678	505432,41	2214008,2
1679	505436,6	2214013,7
1680	505442,03	2214020,85
1681	505445,61	2214025,57
1682	505449,08	2214030,76
1683	505451,92	2214033,61
1684	505453,98	2214036,2
1685	505462,64	2214048,53
1686	505476,43	2214066,95
1687	505489,56	2214085,06
1688	505499,06	2214088,03
1689	505523,9	2214093,8
1690	505534,32	2214094,38
1691	505538,99	2214094,64
1692	505560,87	2214095,85
1693	505564,81	2214096,07
1694	505568	2214098,5
1653	505570,38	2214100,31
1695	505499,58	2214076,9
1696	505498,56	2214076,9
1697	505498,56	2214075,83
1698	505499,58	2214075,83
1695	505499,58	2214076,9
№ участка на чертеже межевания: :ЗУ359		
Кадастровый номер земельного участка: 59:32:0680001:ЗУ359		
Каталог координат характерных точек в системе координат: МСК-59, зона 2		
Площадь земельного участка 1203 м²		
Обозначение характерных точек границ	Координаты, м	
	X	Y
2101	505593,72	2214357,75
2102	505555,01	2214372,62
2103	505547,27	2214350,4
2104	505546,15	2214344,52
2105	505554,89	2214342,57
2106	505587	2214335,47
1771	505591,34	2214335,37
1770	505597,9	2214356,08
2101	505593,72	2214357,75
№ участка на чертеже межевания: :ЗУ360		



Кадастровый номер земельного участка: 59:32:0680001:3У360		
Каталог координат характерных точек в системе координат: МСК-59, зона 2		
Площадь земельного участка 1049 м²		
Обозначение характерных точек границ	Координаты, м	
	X	Y
2107	505524,82	2214384,25
2108	505518,39	2214367,52
2109	505514,6	2214357,62
2110	505514,72	2214351,45
2104	505546,15	2214344,52
2103	505547,27	2214350,4
2111	505555,01	2214372,63
2112	505553,94	2214373,05
2107	505524,82	2214384,25
№ участка на чертеже межевания: :3У363		
Кадастровый номер земельного участка: 59:32:0680001:3У363		
Каталог координат характерных точек в системе координат: МСК-59, зона 2		
Площадь земельного участка 1282 м²		
Обозначение характерных точек границ	Координаты, м	
	X	Y
2113	505342,79	2214393,08
2114	505315,81	2214416,91
2115	505311,64	2214409,77
2116	505304,3	2214397,15
2117	505298,73	2214387,61
2118	505297,71	2214385,87
2119	505295,67	2214382,63
2120	505292,87	2214378,21
2121	505302,97	2214372,97
2122	505306,24	2214372,23
2123	505325,18	2214371,93
2124	505326,53	2214371,46
2125	505329,46	2214373,14
2113	505342,79	2214393,08
№ участка на чертеже межевания: :3У364		
Кадастровый номер земельного участка: 59:32:0680001:3У364		
Каталог координат характерных точек в системе координат: МСК-59, зона 2		
Площадь земельного участка 1136 м²		
	Координаты, м	



Обозначение характерных точек границ	X	Y
2116	505304,3	2214397,15
2126	505291,59	2214406,26
2127	505273,93	2214418,9
2128	505271,41	2214414,3
2129	505265,24	2214403,09
2130	505259,41	2214394,5
2131	505257,74	2214391,26
2132	505261,1	2214389,54
2133	505262,62	2214387,56
2134	505267,26	2214384,94
2135	505268,1	2214382,35
2136	505272,85	2214379,49
2137	505275,51	2214378,49
2138	505291,16	2214375,53
2120	505292,87	2214378,21
2119	505295,67	2214382,63
2118	505297,71	2214385,87
2117	505298,73	2214387,61
2116	505304,3	2214397,15
№ участка на чертеже межевания: :ЗУ371		
Кадастровый номер земельного участка: 59:32:0680001:ЗУ371		
Каталог координат характерных точек в системе координат: МСК-59, зона 2		
Площадь земельного участка 1227 м²		
Обозначение характерных точек границ	Координаты, м	
	X	Y
2139	505165,83	2214068,14
2140	505166,21	2214069,26
2141	505162,38	2214070,5
2142	505167,92	2214095,96
2143	505169,06	2214101,22
2144	505167,19	2214101,85
2145	505167,6	2214103,49
2146	505170,52	2214115,22
2147	505168,75	2214115,69
2148	505170,77	2214122,87
2149	505171,02	2214123,77
2150	505173,84	2214133,82
2151	505166,5	2214135,71
2152	505165,68	2214131,94
2153	505164,34	2214127,47
2154	505164,12	2214126,82
2155	505163,47	2214124,87
2156	505160,53	2214114,32



2157	505158,28	2214106,28
2158	505156,01	2214096,85
2159	505157,67	2214095,34
2160	505158,38	2214093,49
2161	505157,6	2214087,23
2162	505156,24	2214069,95
2163	505153,82	2214057,59
2164	505149,57	2214035,84
2165	505148,34	2214030,05
2166	505146,95	2214021,89
2167	505146,47	2214018,29
2168	505145,45	2214015,06
2169	505142,17	2214007,7
2170	505152,05	2214001,48
2171	505153,34	2214006,64
2172	505158,86	2214030,08
2173	505160,22	2214037,41
2174	505160,67	2214039,85
2175	505164,1	2214059,35
2139	505165,83	2214068,14
№ участка на чертеже межевания: :ЗУ379		
Кадастровый номер земельного участка: 59:32:0680001:ЗУ379		
Каталог координат характерных точек в системе координат: МСК-59, зона 2		
Площадь земельного участка 2094 м²		
Обозначение характерных точек границ	Координаты, м	
	X	Y
2176	505580,33	2214765,79
2177	505579,3	2214762,17
2178	505571,72	2214749,6
2179	505565,85	2214742,1
2180	505565,84	2214742,09
2181	505555,3	2214726,45
2182	505551,55	2214720,53
2183	505549,99	2214718,01
2184	505549,55	2214717,34
2185	505556,48	2214712,75
2186	505557,88	2214715,55
2187	505560,68	2214714,01
2188	505559,22	2214711,29
2189	505560,94	2214710,35
2190	505566,8	2214720,4
2191	505574,35	2214732,55
2192	505575,41	2214732,17
2193	505582,78	2214744,89
2194	505583,48	2214746,08



2195	505588,87	2214755,23
2196	505593,58	2214762,63
2197	505595,89	2214766,72
2198	505596,56	2214767,8
2199	505601,07	2214775,08
2200	505613,51	2214796,5
2201	505620,25	2214809,18
2202	505622,97	2214816,64
2203	505626,72	2214823,28
2204	505648,4	2214857,34
1952	505655,9	2214855,13
1951	505659,34	2214878,75
2205	505657,74	2214877,08
2206	505654,28	2214873,84
2207	505650,06	2214868,75
2208	505625,73	2214839,91
2209	505625,17	2214839,04
2210	505614,96	2214823,96
2211	505613,39	2214819,24
2212	505601,61	2214799,94
2213	505599,69	2214797,41
2214	505600,21	2214797,03
2215	505588,21	2214777,88
2216	505585,82	2214774,22
2176	505580,33	2214765,79
№ участка на чертеже межевания: :3У380		
Кадастровый номер земельного участка: 59:32:0680001:3У380		
Каталог координат характерных точек в системе координат: МСК-59, зона 2		
Площадь земельного участка 70414 м²		
Обозначение характерных точек границ	Координаты, м	
	X	Y
Контур 1		
1932	505662,74	2215042,9
2509	505660,58	2215040,05
2510	505655,87	2215034,89
2511	505654,11	2215032,46
2512	505650,84	2215028,31
2513	505647,43	2215023,63
2514	505645,83	2215021,7
2515	505641,55	2215016,36
2516	505629,34	2215000,88
2517	505616,88	2214983,83
2518	505608,49	2214973,5
2519	505606,46	2214971,08
2520	505604,04	2214967,84



2521	505600,65	2214963,3
2522	505567,97	2214927,91
2523	505555,6	2214911,67
2524	505543,68	2214895,76
2525	505543,44	2214895,93
2526	505514,5	2214860,5
2527	505513,09	2214859,51
2528	505477,91	2214816,58
2529	505472,37	2214812,09
2530	505457,07	2214794,96
2531	505443,28	2214777,51
2532	505426,17	2214756,75
2533	505427,54	2214755,75
2534	505417,79	2214742,42
2535	505419,2	2214741,42
2536	505404,23	2214722,88
2537	505379,48	2214693,23
2538	505376,69	2214692,94
2539	505370,5	2214687,79
2540	505360,7	2214677,61
2541	505355,85	2214672,77
2542	505335,08	2214651,07
2543	505334,05	2214650,01
2544	505330,33	2214646,09
2545	505328,18	2214648,36
2546	505316,47	2214637,37
2547	505311,98	2214632,71
2548	505303,46	2214623,85
2549	505290,91	2214610,74
2550	505290,35	2214610,16
2551	505287,08	2214606,83
2552	505285,3	2214608,56
2553	505281,41	2214604,07
2554	505278,36	2214600,55
2555	505275,21	2214596,24
2556	505274,19	2214594,78
2557	505269,5	2214588,04
2558	505265,72	2214582,6
2559	505263,75	2214578,12
2560	505257,75	2214564,38
2561	505251,02	2214547,06
2562	505243,07	2214526,78
2563	505236,11	2214510,31
2564	505227,64	2214489,56
2565	505217,55	2214463,39
2566	505206,99	2214436,03
2567	505201,1	2214422,39
2568	505200,32	2214420,58

2569	505199,43	2214418,53
2570	505198,99	2214417,51
2571	505188,57	2214404,96
2572	505184,4	2214399,71
2573	505173,99	2214384,84
2574	505173,58	2214379,83
2575	505169,38	2214373,96
2576	505161	2214362,26
2577	505159,09	2214363,62
2578	505141,89	2214343,19
2579	505140,53	2214341,49
2580	505124,34	2214321,23
2581	505112,95	2214307,01
2582	505097,83	2214288,97
2583	505095,33	2214285,98
2584	505094,35	2214284,81
2585	505085,9	2214271,77
2586	505068,47	2214250,64
2587	505064,59	2214246,14
2588	505063,48	2214245,51
2589	505053,48	2214235,23
2590	505051,35	2214232,25
2591	505049,82	2214230,41
2592	505043,62	2214222,94
2593	505042,3	2214221,35
2594	505044,07	2214219,9
2595	505045,3	2214194,09
2596	505045,28	2214189
2597	505058	2214189
2598	505066,05	2214186,99
2599	505079,83	2214220,59
2600	505083,13	2214228,39
2601	505079,55	2214230,35
2602	505109,22	2214273,19
2603	505124,5	2214290,01
2604	505131,48	2214298,15
2605	505136,84	2214304,4
2606	505137,76	2214305,44
2607	505144,94	2214313,64
2608	505148,7	2214318,29
2609	505152,29	2214322,37
2610	505152,06	2214322,56
2611	505164,42	2214337,81
2612	505178,24	2214353,15
2613	505181,31	2214356,95
2614	505189,69	2214366,89
2615	505191,09	2214371,45
2616	505195,27	2214377,03



2617	505197,2	2214378,93
2618	505199,13	2214383,13
2619	505206,73	2214394,46
2620	505217,43	2214411,82
2621	505220,98	2214410,01
2622	505222,53	2214413,13
2623	505236,39	2214450,11
2624	505238,49	2214449,73
2625	505239,57	2214454,15
2626	505250,07	2214483,75
2627	505256,36	2214501,84
2628	505259,81	2214509,81
2629	505257,44	2214510,9
2630	505265,15	2214530,55
2631	505268,96	2214541
2632	505276,77	2214560,77
2633	505278,65	2214559,97
2634	505282,3	2214567,94
2635	505311,5	2214601,15
2636	505317,73	2214607,95
2637	505316,28	2214609,28
2638	505353,53	2214640,47
2639	505354,82	2214641,55
2640	505363,77	2214647,9
2641	505378,91	2214665,2
2642	505379,39	2214664,86
2643	505381,76	2214663,25
2644	505382,06	2214663,03
2645	505403,42	2214688,62
2646	505430,48	2214721,32
2647	505438,72	2214732,41
2648	505445,64	2214743,21
2649	505469,59	2214773,32
2650	505474,07	2214779,39
2651	505485,59	2214793,17
2652	505486,33	2214794,09
2653	505489,58	2214797,88
2654	505499,27	2214809,44
2655	505525,14	2214841,12
2656	505526,02	2214840,45
2657	505526,33	2214840,2
2658	505537,6	2214854,1
2659	505548,82	2214867,93
2660	505553,88	2214874,69
2661	505557,03	2214878,68
2662	505557,35	2214879,06
2663	505561,58	2214884,83
2664	505573,02	2214898,35



2665	505573,66	2214899,26
2666	505578,76	2214905,05
2667	505594,13	2214924,16
2668	505600,72	2214932,6
2669	505601,7	2214933,89
2670	505601,14	2214934,35
2671	505607,95	2214942,49
2672	505607,27	2214943,07
2673	505617,9	2214955,3
2674	505639,75	2214981
2675	505655,24	2215000,04
2676	505657,21	2214998,67
1934	505665,64	2215008,5
1933	505672,27	2215016,58
1932	505662,74	2215042,9
2677	505335,92	2214651,73
2678	505335,27	2214650,97
2679	505335,95	2214650,36
2680	505336,62	2214651,11
2677	505335,92	2214651,73
2681	505377,96	2214690,57
2682	505377,28	2214689,84
2683	505378	2214689,16
2684	505378,69	2214689,88
2681	505377,96	2214690,57
2685	505214,55	2214452,88
2686	505214,11	2214451,98
2687	505215	2214451,54
2688	505215,44	2214452,44
2685	505214,55	2214452,88
2689	505132,54	2214324,84
2690	505131,89	2214324,08
2691	505132,63	2214323,41
2692	505133,28	2214324,17
2689	505132,54	2214324,84
Контур 2		
2232	505041,11	2214181,15
2233	505040,14	2214166,2
2234	505040,13	2214165,37
2235	505040,09	2214160,82
2236	505040,11	2214157,19
2237	505040,17	2214143,89
2238	505040,22	2214131,74
2239	505040,23	2214130,74



2240	505040,23	2214130,03
2241	505039,29	2214130,05
2242	505039,45	2214124,07
2243	505041,26	2214102,88
2244	505042,25	2214096,88
2245	505042,76	2214093,8
2246	505043,25	2214090,87
2247	505044,11	2214085,98
2248	505044,1	2214085,91
2249	505047,99	2214062,48
2250	505050,32	2214056,23
2251	505055,78	2214048,01
2252	505061,25	2214040,09
2253	505066,12	2214034,15
2254	505075,08	2214026,3
2255	505095,42	2214013,38
2256	505127,59	2213989,64
2257	505134,19	2213981,19
2258	505137,3	2213972,92
2259	505138,92	2213962,68
2260	505140,37	2213925,12
2261	505140,52	2213922,19
2262	505140,86	2213915,31
2263	505140,98	2213912,82
2264	505141,04	2213911,77
2265	505141,29	2213909,48
2266	505141,37	2213903,2
2267	505141,36	2213902,68
2268	505140,87	2213898,36
2269	505139,77	2213888,67
2270	505139,03	2213882,07
2271	505137,88	2213871,88
2272	505133,28	2213872,22
2273	505132,62	2213864,88
2274	505132,09	2213861,71
2275	505131,34	2213857,55
2276	505132,31	2213856,52
2277	505131,82	2213852,83
2278	505131,41	2213851,16
2279	505132,08	2213850,99
2280	505130,32	2213843,37
2281	505128,9	2213837,63
2282	505130,82	2213837,33
2283	505130,21	2213835,32
2284	505130,17	2213835,2
2285	505127,73	2213827,27
2286	505125,39	2213819,36
2287	505123,35	2213820



2288	505122,15	2213817,6
2289	505119,98	2213813,27
2290	505117,81	2213808,94
2291	505115,45	2213804,22
2292	505114,24	2213801,82
2293	505093,32	2213770,75
2294	505088,22	2213763,79
2295	505075,2	2213748,85
2296	505051,96	2213725,15
2297	505031,25	2213702,31
2298	505030,81	2213701,86
2299	505024,21	2213695,93
2300	505018,87	2213690,3
2301	505010,65	2213682
2302	505009,76	2213681,07
2303	505004,73	2213675,73
2304	504986,49	2213654,75
2305	504983,17	2213651,46
2306	504981,42	2213649,67
2307	504973,97	2213641,49
2308	504972,21	2213639,71
2309	504968,61	2213635,61
2310	504959,39	2213625
2311	504954,74	2213619,46
2312	504949,39	2213612,61
2313	504945,99	2213608,12
2314	504940,83	2213602,67
2315	504938,69	2213600,42
2316	504934,38	2213595,88
2317	504928,14	2213589,28
2318	504926,16	2213587,2
2319	504923,81	2213584,19
2320	504916,58	2213577,16
2321	504908,19	2213567,97
2322	504903,45	2213563,68
2323	504900,81	2213561,33
2324	504899,35	2213560,2
2325	504894,78	2213554,54
2326	504874,14	2213535
2327	504850,07	2213513,28
2328	504849,17	2213514,37
2329	504845,25	2213519,07
2330	504835,55	2213509,66
2331	504833,54	2213507,72
2332	504800,92	2213473,94
2333	504796,36	2213469,46
2334	504798,34	2213467,45
2335	504783,9	2213453,48



2336	504767,82	2213438,52
2337	504761,25	2213432,37
2338	504747,87	2213420,1
2339	504740,28	2213413,24
2340	504737,08	2213410,18
2341	504726,17	2213399,43
2342	504714,82	2213388,3
2343	504712,66	2213390,62
2344	504709,76	2213387,99
2345	504708,55	2213386,89
2346	504700,15	2213379,26
2347	504631,57	2213317,01
2348	504612,8	2213299,61
2349	504603,99	2213291,44
2350	504602,56	2213290,12
2351	504605,33	2213286,73
2352	504560,2	2213245,58
2353	504558,52	2213247,44
2354	504552,63	2213241,57
2355	504514,9	2213203,99
2356	504515,97	2213202,57
2357	504502,75	2213190,16
2358	504492,15	2213180,26
2359	504490,97	2213181,47
2360	504475,09	2213167,16
2361	504469,87	2213159,36
2362	504463,58	2213153,44
2363	504443,64	2213134,82
2364	504433,07	2213124,76
2365	504420,04	2213111,98
2366	504403,21	2213095,61
2367	504394,89	2213087,73
2368	504384,77	2213078,15
2369	504382,62	2213080,19
2370	504377,19	2213074,53
2371	504372,92	2213070,07
2372	504328,19	2213024,55
2373	504321,91	2213018,36
2374	504314,72	2213011,48
2375	504312,94	2213009,78
2376	504305,66	2213003,54
2377	504292,51	2212989,88
2378	504295,75	2212987,53
2379	504299,47	2212984,74
830	504299,02	2212984,23
831	504314,48	2212972,92
2380	504323,66	2212985,02
2381	504324,09	2212985,46

2382	504328,37	2212989,77
2383	504335,6	2212996,96
2384	504339,14	2213000,49
2385	504341,67	2213003,05
2386	504352,38	2213013,88
2387	504354,83	2213011,57
2388	504363,78	2213020,37
2389	504409,93	2213065,71
2390	504413,12	2213068,83
2391	504422,23	2213077,51
2392	504442,23	2213095,46
2393	504459,08	2213111,18
2394	504478,78	2213129,56
2395	504497,24	2213146,77
2396	504501,5	2213150,75
2397	504512,7	2213161,21
2398	504515,5	2213163,82
2399	504552,41	2213199,24
2400	504570,61	2213212,7
2401	504577,76	2213219,7
2402	504582,27	2213224,13
2403	504583,32	2213223,06
2404	504587,29	2213226,95
2405	504586,24	2213228,02
2406	504618,41	2213259,55
2407	504619,46	2213258,48
2408	504620,6	2213259,6
2409	504619,55	2213260,67
2410	504626,58	2213267,55
2411	504639,61	2213279,7
2412	504649,07	2213289,07
2413	504658,99	2213299,46
2414	504666,52	2213306,51
2415	504671,83	2213311,79
2416	504676,23	2213315,54
2417	504678,9	2213317,76
2418	504699,63	2213337,65
2419	504711,9	2213349,17
2420	504718,46	2213355,33
2421	504721,31	2213358,15
2422	504728,84	2213365,47
2423	504741,42	2213377,47
2424	504752,69	2213388,24
2425	504771,97	2213405,69
2426	504794,52	2213427,96
1305	504810,91	2213443,18
1304	504826,6	2213456,3
2427	504877,84	2213501,46



2428	504953,07	2213575,45
2429	504957,1	2213581,95
2430	504963,01	2213590,28
2431	504968,67	2213595,93
2432	504987,49	2213617,12
2433	504985,32	2213619,43
2434	505019,41	2213657,68
2435	505024,91	2213663,84
2436	505029,19	2213668,39
2437	505028,47	2213669,08
2438	505029,16	2213669,8
2439	505029,88	2213669,11
2440	505031,69	2213671,04
2441	505036,93	2213677,65
2442	505053,74	2213696,09
2443	505058,58	2213695,79
2444	505061,85	2213700,21
2445	505085,49	2213727,42
2446	505130,49	2213781,49
2447	505131,82	2213783,12
2448	505133,41	2213784,63
2449	505155,26	2213815,45
2450	505147,75	2213831,17
2451	505165,7	2213898,32
2452	505168,16	2213907,49
2453	505172,48	2213909,94
2454	505167,04	2213922,94
2455	505165,3	2213922,25
2456	505160,67	2213920,55
2457	505156,9	2213918,84
2458	505155,75	2213919
2459	505153,9	2213933,8
2460	505153,86	2213949,79
2461	505153,35	2213966,62
2462	505151,98	2213974,46
2463	505149,31	2213990,11
2464	505150,59	2213995,76
2465	505151,72	2214000,17
2170	505152,05	2214001,48
2169	505142,17	2214007,7
2466	505139,11	2214009,93
2467	505135,07	2214012,87
2468	505127,54	2214017,46
2469	505122,8	2214019,98
2470	505118,83	2214022,14
2471	505116,3	2214023,57
2472	505114,82	2214024,4
2473	505111,34	2214026,37



2474	505107,85	2214028,34
2475	505106,51	2214029,4
2476	505102,77	2214032,36
2477	505092,04	2214039,95
2478	505089,06	2214042,23
2479	505077,36	2214051,67
2480	505075,29	2214054,13
2481	505070,09	2214061,17
2482	505065,63	2214069,73
2483	505063,7	2214073,87
2484	505061,95	2214079,72
2485	505061,87	2214086,96
2486	505061,55	2214091,63
2487	505062,03	2214106,91
2488	505061,83	2214118,19
2489	505061,82	2214135,46
2490	505062,68	2214155,58
2491	505063,47	2214173,98
2492	505063,52	2214179,51
2493	505059	2214178
2494	505054	2214177
2495	505047	2214178
2496	505042	2214181
2232	505041,11	2214181,15
2497	504748,86	2213420,62
2498	504748,13	2213419,94
2499	504748,81	2213419,2
2500	504749,55	2213419,88
2497	504748,86	2213420,62
2501	504664,45	2213337,25
2502	504663,74	2213336,56
2503	504664,43	2213335,83
2504	504665,14	2213336,52
2501	504664,45	2213337,25
2505	505148,86	2213821,59
2506	505148,57	2213820,62
2507	505149,53	2213820,33
2508	505149,82	2213821,3
2505	505148,86	2213821,59
Контур 3		
824	504226,99	2212904,39
823	504244,76	2212898,19
822	504252,67	2212896,6
2217	504238,74	2212875,78
2218	504221,84	2212850,52





689	504204,41	2212824,47
688	504195,29	2212811,04
2219	504183,76	2212793,67
2220	504180,1	2212788,14
2221	504151,73	2212745,59
2222	504145,78	2212735,14
2223	504143,79	2212731,69
2224	504142,63	2212732,38
2225	504124,6	2212704,81
2226	504122,74	2212701,73
2227	504099,06	2212664,07
2228	504096,11	2212664,9
2229	504091,78	2212668,01
2230	504077,27	2212676,1
2231	504092,26	2212699,4
824	504226,99	2212904,39
№ участка на чертеже межевания: :ЗУ383		
Кадастровый номер земельного участка: 59:32:0680001:ЗУ383		
Каталог координат характерных точек в системе координат: МСК-59, зона 2		
Площадь земельного участка 21427 м²		
Обозначение характерных точек границ	Координаты, м	
	X	Y
Контур 1		
2693	505574,96	2213149,06
2694	505578,82	2213147,94
2695	505648,97	2213100,61
2696	505644,15	2213093,77
2697	505632,29	2213074,75
2698	505624,05	2213083,96
2699	505602,49	2213099,15
2700	505563,53	2213126,6
2701	505563,53	2213126,61
2702	505560,95	2213136,05
2703	505567,22	2213144,66
2704	505568,96	2213147,06
2693	505574,96	2213149,06
Контур 2		
2431	504968,67	2213595,93
2430	504963,01	2213590,28
2429	504957,1	2213581,95
2428	504953,07	2213575,45
2705	504985,15	2213549,81
2706	505020,34	2213521,76
2707	505101,03	2213462,76
2708	505100,69	2213462,28

2709	505138,2	2213435,01
2710	505144,27	2213430,6
2711	505161,16	2213418,32
2712	505167,46	2213413,82
2713	505190,31	2213397,09
2714	505192,28	2213395,7
2715	505199,32	2213390,73
2716	505200,78	2213389,62
2717	505217,41	2213377,04
2718	505221,1	2213374,24
2719	505259,88	2213344,89
2720	505262,18	2213343,15
2721	505264,07	2213341,72
2722	505283,28	2213327,18
2723	505328,41	2213293,02
2724	505338,12	2213285,67
1035	505348,79	2213277,6
1036	505363,45	2213265,64
2725	505400,07	2213237,94
219	505431,33	2213214,56
285	505453,32	2213200,89
284	505456,66	2213198,81
2726	505464,31	2213193,44
2727	505477,62	2213184,13
2728	505503,35	2213169
2729	505532,08	2213148,76
2730	505543,06	2213142,06
2731	505551,05	2213143,06
2732	505554,95	2213157,95
2733	505557,95	2213164,95
2734	505544,05	2213170,96
2735	505533,04	2213184,96
1212	505495,06	2213212,97
1211	505482,02	2213221,52
2736	505456,48	2213238,94
2737	505454	2213240,63
2738	505432,96	2213254,9
2739	505429,31	2213257,19
2740	505380	2213291,26
1136	505368,74	2213299,31
1135	505356,21	2213309,06
2741	505353,66	2213305,48
2742	505324,12	2213327,99
2743	505303,39	2213343,34
2744	505270,71	2213367,66
2745	505239,39	2213390,48
1625	505214,47	2213408,63
1623	505205,94	2213414,83

1622	505203,19	2213416,6
2746	505182,55	2213427,49
2747	505176,07	2213432,24
2748	505156,99	2213446,01
2749	505150,63	2213453,4
2750	505128,85	2213469,69
2751	505116,49	2213478,83
2752	505103,23	2213488,23
2753	505099,34	2213490,96
2754	505098,73	2213491,42
2755	505094,26	2213494,74
2756	505077,97	2213506,59
2757	505071,82	2213510,96
2758	505068,79	2213513,1
2759	505055,8	2213522,26
2760	505053,51	2213526,61
2761	505052,25	2213527,6
2762	505051,18	2213528,26
2763	505048,65	2213528,46
2764	505032,57	2213540,67
2765	505022,7	2213549,51
2766	505013,39	2213556,35
2767	505004,9	2213562,38
2768	505003,2	2213563,27
2769	505003,01	2213563,37
2770	505001,38	2213564,66
2771	504998,87	2213566,64
2772	504978,91	2213582,35
2431	504968,67	2213595,93
2773	505380,92	2213255,9
2774	505380,37	2213255,06
2775	505381,17	2213254,51
2776	505381,72	2213255,34
2773	505380,92	2213255,9
2777	505327,48	2213301,78
2778	505325,74	2213299,58
2779	505335,01	2213292,8
2780	505336,35	2213294,75
2777	505327,48	2213301,78
2781	505017,85	2213546,98
2782	505017,23	2213546,2
2783	505018,02	2213545,6
2784	505018,63	2213546,37
2781	505017,85	2213546,98



2785	504966,98	2213594,11
2786	504966,25	2213593,43
2787	504966,85	2213592,6
2788	504967,59	2213593,32
2785	504966,98	2213594,11
№ участка на чертеже межевания: :ЗУ442		
Кадастровый номер земельного участка: 59:32:0680001:ЗУ442		
Каталог координат характерных точек в системе координат: МСК-59, зона 2		
Площадь земельного участка 1283 м²		
Обозначение характерных точек границ	Координаты, м	
	X	Y
2789	505548,47	2214269,67
2790	505549,39	2214268,9
2791	505573,51	2214299,47
2792	505571,63	2214301,69
2793	505558,59	2214318,05
2794	505558,32	2214319,86
2795	505548,63	2214318,71
2796	505546,6	2214318,1
2797	505528,42	2214309,42
2798	505527,47	2214308,31
2799	505527,4	2214307,22
2800	505530,97	2214300,22
2801	505534,25	2214293,91
2802	505546,36	2214273,34
2789	505548,47	2214269,67
№ участка на чертеже межевания: :ЗУ443		
Кадастровый номер земельного участка: 59:32:0680001:ЗУ443		
Каталог координат характерных точек в системе координат: МСК-59, зона 2		
Площадь земельного участка 1149 м²		
Обозначение характерных точек границ	Координаты, м	
	X	Y
2803	505520,42	2214237,65
1727	505522,34	2214236,18
2804	505539,7	2214257,49
2805	505539,4	2214257,77
2806	505539,49	2214259,69
2807	505540,48	2214261,17
2808	505542,86	2214261,18
2809	505545,53	2214264,34
2810	505542,8	2214268,68
2811	505540,06	2214273,35



2812	505531,53	2214288,19
2813	505527,33	2214286,01
2814	505503,61	2214275,05
2803	505520,42	2214237,65
№ участка на чертеже межевания: :ЗУ450		
Кадастровый номер земельного участка: 59:32:0680001:ЗУ450		
Каталог координат характерных точек в системе координат: МСК-59, зона 2		
Площадь земельного участка 424 м²		
Обозначение характерных точек границ	Координаты, м	
	X	Y
2815	505329	2213701,72
2816	505327,77	2213697,46
2817	505309,2	2213705,61
2818	505312,15	2213711,54
2819	505321,51	2213730,34
2820	505331,35	2213722,45
2815	505329	2213701,72
2821	505319,5	2213707,91
2822	505320,5	2213707,91
2823	505320,5	2213708,93
2824	505319,5	2213708,93
2821	505319,5	2213707,91
№ участка на чертеже межевания: :ЗУ451		
Кадастровый номер земельного участка: 59:32:0680001:ЗУ451		
Каталог координат характерных точек в системе координат: МСК-59, зона 2		
Площадь земельного участка 177 м²		
Обозначение характерных точек границ	Координаты, м	
	X	Y
2825	505510,66	2213760,04
2826	505515,96	2213768,53
2827	505503,26	2213776,49
2828	505497,96	2213768
2829	505502,34	2213765,25
2830	505499,53	2213760,76
2831	505503,98	2213758,06
2832	505506,69	2213762,53
2825	505510,66	2213760,04
№ участка на чертеже межевания: :ЗУ456		
Кадастровый номер земельного участка: 59:32:0680001:ЗУ456		



Каталог координат характерных точек в системе координат: МСК-59, зона 2		
Площадь земельного участка 1647 м²		
Обозначение характерных точек границ	Координаты, м	
	X	Y
2833	505120,2	2214212,59
2834	505137,56	2214209,46
2835	505146,2	2214206,45
2836	505163,06	2214191,64
2837	505177	2214170,12
2838	505186,66	2214158,14
2839	505194,59	2214148,71
2840	505200,95	2214145,18
2841	505207,37	2214145,08
2842	505229,56	2214157,53
2843	505229,83	2214157,74
2844	505230,53	2214158,3
2845	505248,88	2214172,58
2846	505259,82	2214187,06
2847	505269,11	2214199,87
2848	505284,2	2214219,87
2849	505272,26	2214228,5
2850	505270,14	2214216,48
2851	505268,24	2214211,56
2852	505270,6	2214209,71
2853	505260,99	2214195,06
2854	505259,82	2214193,54
2855	505247,45	2214177,46
2856	505244,86	2214174,5
2857	505233,7	2214168,12
2858	505205,71	2214150,35
2859	505196,09	2214158,71
2860	505187,53	2214166,15
2861	505191,2	2214171,67
2862	505188,47	2214173,54
2863	505183,86	2214177,43
2864	505185,05	2214180,13
2865	505182,79	2214182,23
2866	505181,74	2214183,58
2867	505172,59	2214193,07
2868	505172,96	2214193,99
2869	505163,97	2214200,81
2870	505162,74	2214199,47
2871	505152,36	2214206,22
2872	505138,18	2214212,89
2873	505129,82	2214214,65
2874	505115,9	2214217,27

2875	505109,42	2214218,49
2876	505092,98	2214223,01
2600	505083,13	2214228,39
2599	505079,83	2214220,59
2877	505099,13	2214214,24
2833	505120,2	2214212,59
№ участка на чертеже межевания: :ЗУ501		
Кадастровый номер земельного участка: 59:32:0680001:ЗУ501		
Каталог координат характерных точек в системе координат: МСК-59, зона 2		
Площадь земельного участка 160 м²		
Обозначение характерных точек границ	Координаты, м	
	X	Y
2878	505701,53	2215047,2
2879	505705,64	2215052,55
2880	505706,75	2215053,92
2881	505705,69	2215054,88
2882	505708,62	2215057,94
2883	505700,35	2215064,45
2884	505697,27	2215060,55
2885	505691,13	2215052,65
2886	505697,42	2215047,71
2887	505698,76	2215049,43
2878	505701,53	2215047,2
№ участка на чертеже межевания: :ЗУ506		
Кадастровый номер земельного участка: 59:32:0680001:ЗУ506		
Каталог координат характерных точек в системе координат: МСК-59, зона 2		
Площадь земельного участка 485 м²		
Обозначение характерных точек границ	Координаты, м	
	X	Y
2888	505796,27	2215126,53
2889	505802,77	2215120,97
2890	505810,93	2215113,99
2891	505813,38	2215111,95
2892	505814,61	2215110,8
2893	505816,58	2215108,97
2894	505820,56	2215115,33
2895	505821,5	2215118,4
2896	505822,39	2215123,54
2897	505809,9	2215134,08
2898	505809,12	2215134,73
2899	505798,99	2215142,18
2900	505791,99	2215133,8



2901	505789,78	2215130,8
2902	505793,45	2215127,79
2903	505795,06	2215126,41
2888	505796,27	2215126,53
№ участка на чертеже межевания: :ЗУ514		
Кадастровый номер земельного участка: 59:32:0680001:ЗУ514		
Каталог координат характерных точек в системе координат: МСК-59, зона 2		
Площадь земельного участка 699 м²		
Обозначение характерных точек границ	Координаты, м	
	X	Y
2904	504908,06	2214343,56
2905	504904,01	2214352,8
2906	504902,29	2214360,78
2907	504898,91	2214364,19
2908	504869,78	2214324,43
2909	504874,02	2214320,05
2910	504885,48	2214335,7
2911	504902,22	2214327,9
2912	504912,16	2214334,23
2904	504908,06	2214343,56
№ участка на чертеже межевания: :ЗУ515		
Кадастровый номер земельного участка: 59:32:0680001:ЗУ515		
Каталог координат характерных точек в системе координат: МСК-59, зона 2		
Площадь земельного участка 471 м²		
Обозначение характерных точек границ	Координаты, м	
	X	Y
2913	504917,27	2214579,14
2914	504928,79	2214591,24
2915	504910,76	2214607,05
2916	504897,92	2214591,67
2917	504899,27	2214590,72
2918	504900,86	2214588,28
2919	504901,69	2214585,83
2920	504901,66	2214584,64
2921	504901,63	2214583,18
2922	504901,25	2214580,88
2923	504904,15	2214578,11
2924	504906,14	2214580,75
2925	504909,88	2214585,72
2926	504916,85	2214579,54
2913	504917,27	2214579,14
№ участка на чертеже межевания: :ЗУ650		





Кадастровый номер земельного участка: 59:32:0680001:3У650		
Каталог координат характерных точек в системе координат: МСК-59, зона 2		
Площадь земельного участка 144 м²		
Обозначение характерных точек границ	Координаты, м	
	X	Y
2927	504155,32	2212729,66
2928	504156,3	2212729,09
2929	504160,73	2212736,79
2930	504162,11	2212739,17
2221	504151,73	2212745,59
2222	504145,78	2212735,14
2927	504155,32	2212729,66
№ участка на чертеже межевания: :3У652		
Кадастровый номер земельного участка: 59:32:0680001:3У652		
Каталог координат характерных точек в системе координат: МСК-59, зона 2		
Площадь земельного участка 2280 м²		
Обозначение характерных точек границ	Координаты, м	
	X	Y
2931	504376,93	2213286,61
2932	504358,36	2213269,51
2933	504372,39	2213254,61
2934	504370,86	2213253,09
2935	504409,99	2213211,92
2936	504418,87	2213211,19
2937	504435,21	2213226,74
2938	504390,6	2213272,58
2931	504376,93	2213286,61
№ участка на чертеже межевания: :3У751		
Кадастровый номер земельного участка: 59:32:0680001:3У751		
Каталог координат характерных точек в системе координат: МСК-59, зона 2		
Площадь земельного участка 1138 м²		
Обозначение характерных точек границ	Координаты, м	
	X	Y
2939	505766,56	2215079,71
2940	505773,96	2215087,54
2941	505761,6	2215098,67
2942	505757,83	2215098,83
2943	505751,55	2215103,96
2944	505749,62	2215105,04



2945	505748,81	2215105,66
2946	505732,42	2215084,95
2947	505731,12	2215083,07
2948	505731,6	2215082,63
2949	505726,85	2215076,92
2950	505728,24	2215075,74
2951	505731,18	2215073,23
2952	505732,82	2215071,83
2953	505734,16	2215070,55
2954	505746,7	2215057,32
2955	505757,1	2215068,94
2956	505759,08	2215071,16
2957	505759,76	2215071,94
2958	505760,22	2215072,47
2939	505766,56	2215079,71
№ участка на чертеже межевания: :ЗУ753		
Кадастровый номер земельного участка: 59:32:0680001:ЗУ753		
Каталог координат характерных точек в системе координат: МСК-59, зона 2		
Площадь земельного участка 1606 м²		
Обозначение характерных точек границ	Координаты, м	
	X	Y
2304	504986,49	2213654,75
2303	505004,73	2213675,73
2959	504993,06	2213687,31
2960	504971,54	2213708,66
2961	504966,26	2213713,91
2962	504948,8	2213693,84
2963	504946,68	2213691,36
2964	504950,4	2213687,52
2965	504967,23	2213670,09
2304	504986,49	2213654,75
№ участка на чертеже межевания: :ЗУ763		
Кадастровый номер земельного участка: 59:32:0680001:ЗУ763		
Каталог координат характерных точек в системе координат: МСК-59, зона 2		
Площадь земельного участка 1633 м²		
Обозначение характерных точек границ	Координаты, м	
	X	Y
2966	504883,73	2214268,31
2967	504904,18	2214283,9
2968	504923,74	2214299,66
2969	504929,02	2214304,1
2970	504943,91	2214317,83



2971	504953,65	2214326,67
2972	504946,01	2214334,63
2973	504938,62	2214327,16
2974	504925,18	2214328,49
2975	504910,67	2214315,66
2976	504893,14	2214300,17
2977	504873,95	2214283,23
2966	504883,73	2214268,31
№ участка на чертеже межевания: :ЗУ264		
Кадастровый номер земельного участка: 59:32:0680001:ЗУ264		
Каталог координат характерных точек в системе координат: МСК-59, зона 2		
Площадь земельного участка 8637 м²		
Обозначение характерных точек границ	Координаты, м	
	X	Y
1264	504921,12	2213345,17
1265	504926	2213341,52
1266	504952,52	2213320,5
1267	504960,45	2213314,82
1268	504966,41	2213310,23
1269	504971,72	2213306,21
1270	504975,89	2213303,81
1271	505005,96	2213280,86
1272	505035,89	2213257,12
1273	505065,27	2213234,19
1274	505095,03	2213211,6
1275	505124,94	2213188,89
1276	505154,85	2213165,98
1277	505167,64	2213158,26
1278	505169,97	2213156,46
1279	505178,87	2213149,57
1280	505183,27	2213146,11
1281	505196,59	2213134,89
1107	505227,02	2213111,64
1108	505238,72	2213123,09
1282	505238,23	2213123,44
1283	505233,92	2213126,53
1284	505225,17	2213132,81
1285	505211,83	2213142,38
1286	505182,83	2213163,48
1287	505179,59	2213165,83
1288	505152,86	2213184,95
1289	505121,43	2213207,44
1290	505122,3	2213208,65
1291	505122,74	2213209,26
1292	505068,42	2213250,77



1293	505059,78	2213257,38
1294	505061,25	2213260,29
1295	505060,18	2213261,07
1296	505056,94	2213263,43
1297	504991,93	2213310,83
1298	504936,98	2213353,51
1299	504933,89	2213355,94
1300	504896,98	2213384,93
1301	504883,66	2213398,06
1302	504881,91	2213399,84
1303	504851,64	2213430,6
1304	504826,6	2213456,3
1305	504810,91	2213443,18
1306	504812,97	2213441,13
1307	504849,11	2213405,23
1308	504852,45	2213402,23
1309	504881,43	2213373,04
1310	504890,8	2213367,95
1264	504921,12	2213345,17
№ участка на чертеже межевания: :ЗУ265		
Кадастровый номер земельного участка: 59:32:0680001:ЗУ265		
Каталог координат характерных точек в системе координат: МСК-59, зона 2		
Площадь земельного участка 3267 м²		
Обозначение характерных точек границ	Координаты, м	
	X	Y
1311	505018,97	2213138,32
1312	505032,96	2213127,95
1313	505062,04	2213106,11
1314	505081,95	2213091,26
1315	505086,89	2213087,72
1316	505087,44	2213088,53
1317	505093,07	2213084,89
1318	505100,79	2213094,84
1319	505071,24	2213117,01
1320	505041,33	2213140,28
1321	505027,97	2213150,45
1322	505012,26	2213162,41
1323	504982,94	2213184,25
1324	504952,97	2213207,03
1325	504923	2213229,54
1326	504914,67	2213217,81
1327	504944,15	2213195,31
1328	504959,23	2213183,87
1329	504974,01	2213172,27
1330	505002,87	2213150,26

1311	505018,97	2213138,32
№ участка на чертеже межевания: :ЗУ266		
Кадастровый номер земельного участка: 59:32:0680001:ЗУ266		
Каталог координат характерных точек в системе координат: МСК-59, зона 2		
Площадь земельного участка 6822 м²		
Обозначение характерных точек границ	Координаты, м	
	X	Y
Контур 1		
1331	505039,58	2212989,16
1332	505068,97	2212966,46
1099	505097,56	2212943,52
1098	505090,31	2212928,49
1333	505057,99	2212952,67
1334	505028,37	2212974,39
1331	505039,58	2212989,16
Контур 2		
1335	504852,2	2213131,79
1336	504841,38	2213115,29
1337	504870,51	2213093,69
1338	504871,04	2213094,05
1339	504901,02	2213071,39
1340	504929,06	2213049,84
1341	504957,88	2213028,07
1342	504987,56	2213005,27
1343	505016,93	2212983,43
1344	505028,05	2212999,1
1345	504998,94	2213020,27
1346	504968,37	2213042,09
1347	504940,01	2213064,15
1348	504910,96	2213086,63
1349	504881,65	2213108,87
1335	504852,2	2213131,79
Контур 3		
1350	504763,68	2213194,53
1351	504756,6	2213180,62
1352	504790,3	2213155
1353	504824,94	2213129,11
1354	504834,56	2213144,17
1355	504800,17	2213170,45
1356	504798,62	2213168,42
1350	504763,68	2213194,53
№ участка на чертеже межевания: :ЗУ267		
Кадастровый номер земельного участка: 59:32:0680001:ЗУ267		



Каталог координат характерных точек в системе координат: МСК-59, зона 2		
Площадь земельного участка 7435 м²		
Обозначение характерных точек границ	Координаты, м	
	X	Y
1331	505039,58	2212989,16
1357	505060,76	2213017,81
1358	505082,2	2213045,74
1359	505102,8	2213073,25
1360	505124,58	2213101,87
1361	505146,11	2213129,83
1362	505163,8	2213153,25
1278	505169,97	2213156,46
1277	505167,64	2213158,26
1276	505154,85	2213165,98
1363	505127,78	2213129,91
1364	505124,25	2213125,32
1365	505102,1	2213096,54
1318	505100,79	2213094,84
1317	505093,07	2213084,89
1366	505089,73	2213079,78
1367	505076,73	2213062,67
1368	505060	2213040,65
1344	505028,05	2212999,1
1343	505016,93	2212983,43
1369	504990,64	2212947,24
1370	504988,75	2212948,59
1371	504961,09	2212911,71
1372	504953,54	2212898,63
1373	504939,46	2212879,9
1374	504926,86	2212863,47
1375	504902,77	2212830,77
1376	504897,41	2212826,59
1377	504889,08	2212815,77
1378	504863,38	2212781,32
1379	504837,07	2212744,99
1380	504849,88	2212739,26
1381	504872,15	2212769,13
1382	504894,18	2212798,25
1383	504898,49	2212803,78
1384	504897,53	2212804,67
1385	504915,2	2212828,55
1386	504937,53	2212857,77
1387	504960,21	2212887,03
1388	504961,15	2212886,45
1389	504982,5	2212914,23
1390	505005,49	2212944,69

1334	505028,37	2212974,39
1331	505039,58	2212989,16
№ участка на чертеже межевания: :ЗУ270		
Кадастровый номер земельного участка: 59:32:0680001:ЗУ270		
Каталог координат характерных точек в системе координат: МСК-59, зона 2		
Площадь земельного участка 1450 м²		
Обозначение характерных точек границ	Координаты, м	
	X	Y
1391	504871,6	2212846,87
1376	504897,41	2212826,59
1375	504902,77	2212830,77
1392	504874,44	2212853,21
1393	504844,8	2212875,66
1394	504816,7	2212896,97
1395	504787,91	2212918,48
1396	504759,72	2212939,52
1397	504729,91	2212960,65
1398	504725,63	2212956,65
1399	504729,3	2212953,9
1400	504735,18	2212949,5
1401	504775,68	2212919,14
1402	504790,95	2212907,64
1391	504871,6	2212846,87
№ участка на чертеже межевания: :ЗУ271		
Кадастровый номер земельного участка: 59:32:0680001:ЗУ271		
Каталог координат характерных точек в системе координат: МСК-59, зона 2		
Площадь земельного участка 3173 м²		
Обозначение характерных точек границ	Координаты, м	
	X	Y
1403	504895,56	2212942,93
1404	504924,24	2212921,07
1372	504953,54	2212898,63
1371	504961,09	2212911,71
1405	504932,78	2212933,09
1406	504927,95	2212936,7
1407	504903,46	2212955,03
1408	504875,4	2212975,83
1409	504846,6	2212997,86
1410	504817,51	2213019,15
1411	504788,14	2213041,68
1412	504779,73	2213029,87
1413	504808,63	2213007,37

1414	504838,11	2212986,04
1415	504866,61	2212964,3
1403	504895,56	2212942,93
№ участка на чертеже межевания: :3У273		
Кадастровый номер земельного участка: 59:32:0680001:3У273		
Каталог координат характерных точек в системе координат: МСК-59, зона 2		
Площадь земельного участка 14226 м²		
Обозначение характерных точек границ	Координаты, м	
	X	Y
Контур 1		
1266	504952,52	2213320,5
1425	504956,04	2213311,25
1426	504935,29	2213281,99
1427	504926,55	2213270
1428	504915,13	2213253,98
1429	504893,05	2213223,3
1430	504872,76	2213195,3
1431	504852,17	2213166,74
1432	504848,92	2213163,38
1354	504834,56	2213144,17
1353	504824,94	2213129,11
1433	504820,33	2213122,46
1434	504803,34	2213099,51
1435	504782,93	2213071,73
1436	504761,93	2213041,93
1437	504740,57	2213011,16
1438	504731,85	2212998,34
1439	504728,38	2212993,02
1440	504727,61	2212991,95
1441	504719,1	2212980,67
1442	504710,96	2212968,72
1443	504706,07	2212961,72
1444	504696,43	2212947,82
1445	504667,95	2212920,95
1446	504647,94	2212901,81
1447	504628,75	2212879,64
1448	504620,39	2212871,96
1449	504583,59	2212830,94
1450	504561,11	2212805,88
832	504548,38	2212791,69
833	504557,68	2212784,15
1451	504570,14	2212798,32
1452	504583,36	2212813,35
1453	504592,9	2212824
1454	504612,88	2212846,31



1455	504622,43	2212856,98
1456	504636,9	2212873,58
1457	504647,57	2212881,67
1458	504649,47	2212883,49
1459	504665,15	2212898,56
1460	504669,35	2212902,59
1461	504698,76	2212930,84
1462	504701,65	2212933,62
1463	504723,44	2212954,54
1398	504725,63	2212956,65
1397	504729,91	2212960,65
1464	504753,96	2212993,74
1412	504779,73	2213029,87
1411	504788,14	2213041,68
1465	504815,14	2213079,01
1336	504841,38	2213115,29
1335	504852,2	2213131,79
1466	504868,29	2213153,92
1467	504883,5	2213174,83
1326	504914,67	2213217,81
1325	504923	2213229,54
1468	504949,14	2213265,92
1270	504975,89	2213303,81
1269	504971,72	2213306,21
1268	504966,41	2213310,23
1267	504960,45	2213314,82
1266	504952,52	2213320,5
Контур 2		
815	504531,38	2212773,06
814	504542,83	2212764,31
1416	504520,32	2212737,99
1417	504510,11	2212725,43
1418	504488,3	2212697,39
1419	504470,05	2212672,97
628	504451,03	2212647,37
627	504439,22	2212655,77
1420	504458,17	2212680,95
1421	504478,66	2212707,43
1422	504494,94	2212729
1423	504511,49	2212750,83
1424	504517,87	2212758,08
815	504531,38	2212773,06
№ участка на чертеже межевания: :ЗУ276		
Кадастровый номер земельного участка: 59:32:0680001:ЗУ276		
Каталог координат характерных точек в системе координат: МСК-59, зона 2		
Площадь земельного участка 7043 м²		



Обозначение характерных точек границ	Координаты, м	
	X	Y
Контур 1		
1469	504776,41	2213227,3
1470	504782,95	2213221,19
1350	504763,68	2213194,53
1351	504756,6	2213180,62
1471	504735,37	2213151,13
1472	504714,33	2213121,87
1473	504692,64	2213091,47
1474	504669,9	2213062,19
1475	504671,19	2213061,15
1476	504650,55	2213032,27
1477	504650,06	2213031,57
1478	504648,2	2213032,93
1479	504626,18	2213001,93
1480	504600	2212967
1481	504572,23	2212928,9
1482	504589	2212916,34
1483	504606,44	2212903,27
1484	504603,58	2212899,67
1447	504628,75	2212879,64
1448	504620,39	2212871,96
1485	504557,71	2212926,85
1486	504560,36	2212930,43
1487	504608,42	2212995,24
1488	504615,43	2213008,77
1489	504638,67	2213040,47
1490	504660,28	2213070,89
1491	504682,78	2213102,55
1492	504691,32	2213114,28
1493	504703,15	2213131,25
1494	504723,68	2213160,18
1495	504725,84	2213158,68
1496	504746,89	2213187,67
1497	504761,4	2213207
1469	504776,41	2213227,3
Контур 2		
1309	504881,43	2213373,04
1498	504868,78	2213354,59
1499	504867,32	2213352,32
1500	504849,34	2213328,14
1501	504831,9	2213304,2
1502	504814,62	2213280,6
1503	504799,99	2213258,19
1504	504779,87	2213231,84
1505	504786,81	2213224,1



1506	504804,75	2213250,05
1507	504825,45	2213279,73
1508	504847,91	2213310,64
1509	504868,57	2213339,71
1510	504869,43	2213339,11
1310	504890,8	2213367,95
1309	504881,43	2213373,04
№ участка на чертеже межевания: :ЗУ323		
Кадастровый номер земельного участка: 59:32:0680001:ЗУ323		
Каталог координат характерных точек в системе координат: МСК-59, зона 2		
Площадь земельного участка 5037 м²		
Обозначение характерных точек границ	Координаты, м	
	X	Y
1511	505513,61	2213895,18
1512	505504,09	2213901,69
1513	505485,18	2213913,77
1514	505476,23	2213918,19
1515	505470,95	2213921,69
1516	505471,47	2213922,42
1517	505470,14	2213923,35
1518	505469,61	2213922,59
1519	505464,34	2213926,05
1520	505463,86	2213925,33
1521	505462,76	2213923,69
1522	505457,38	2213928,06
1523	505456,08	2213928,94
1524	505445,07	2213936,36
1525	505440,45	2213939,58
1526	505437,65	2213941,56
1527	505438,25	2213942,37
1528	505417,04	2213958,03
1529	505401,72	2213970,67
1530	505401,3	2213970,98
1531	505358,49	2214003,33
1532	505348,24	2214010,71
1533	505340,66	2214016,16
1534	505319,42	2214031,74
1535	505317,81	2214032,92
1536	505316,49	2214033,89
1537	505313,11	2214036,37
1538	505310,31	2214038,18
1539	505299,72	2214045,75
1540	505306,36	2214053,74
1541	505332,31	2214034,08
1542	505362	2214012,24

1543	505374,83	2214003,32
1544	505391,49	2213991,48
1545	505409,64	2213977,83
1546	505419,86	2213970,44
1547	505445,78	2213952,88
1548	505448,38	2213953,97
1549	505465,14	2213942,59
1550	505466,77	2213941,48
1551	505468,45	2213940,34
1552	505476,35	2213934,98
1553	505480,94	2213931,57
1554	505495,12	2213921,01
1555	505496,31	2213920,45
1556	505499,99	2213917,39
1557	505503,7	2213914,79
1558	505509,81	2213910,47
1559	505512,98	2213908,38
1560	505513,14	2213908,27
1561	505516,45	2213906
1562	505516,81	2213905,76
1563	505518,72	2213904,49
1564	505523,63	2213901,07
1565	505524,97	2213900,14
1566	505528,84	2213897,45
1567	505563,08	2213873,69
1568	505563,83	2213874,87
1569	505563,63	2213875,43
1570	505596,14	2213859,75
1571	505591,22	2213857,48
1572	505647,8	2213824,82
1573	505649,32	2213826,72
1116	505658,66	2213820,56
1117	505651,76	2213808,28
1574	505622,32	2213825,73
1575	505585,61	2213847,49
1576	505525,49	2213883,76
1577	505514,96	2213891,36
1511	505513,61	2213895,18
1578	505317,53	2214033,38
1579	505318,55	2214033,38
1580	505318,55	2214034,45
1581	505317,53	2214034,45
1578	505317,53	2214033,38
1582	505654,87	2213820,53
1583	505655,74	2213820,04
1584	505656,24	2213820,91



1585	505655,37	2213821,4
1582	505654,87	2213820,53
1586	505389,96	2213990,64
1587	505390,98	2213990,64
1588	505390,98	2213991,71
1589	505389,96	2213991,71
1586	505389,96	2213990,64
№ участка на чертеже межевания: :ЗУ324		
Кадастровый номер земельного участка: 59:32:0680001:ЗУ324		
Каталог координат характерных точек в системе координат: МСК-59, зона 2		
Площадь земельного участка 8642 м²		
Обозначение характерных точек границ	Координаты, м	
	X	Y
1590	505466,17	2213780,35
1591	505457,15	2213785,66
1592	505498,67	2213848,74
1593	505507,4	2213862
1576	505525,49	2213883,76
1577	505514,96	2213891,36
1594	505502,84	2213873,15
1595	505492,73	2213856,25
1596	505489,33	2213851,25
1597	505478,84	2213835,71
1598	505477,36	2213833,45
1599	505475,56	2213830,71
1600	505469,17	2213821,31
1601	505459,33	2213807,4
1602	505440,49	2213780,36
1603	505439,21	2213778,47
1604	505437,5	2213775,89
1605	505428,71	2213762,86
1606	505425,66	2213758,22
1607	505420,57	2213750,64
1608	505406,8	2213730,09
1609	505404,34	2213726,44
1610	505402,58	2213723,46
1611	505400,98	2213720,74
1612	505395,16	2213711,34
1613	505387,66	2213695,77
1614	505386,8	2213693,98
1615	505378,69	2213675,16
1616	505312,79	2213577,1
1617	505307,41	2213569,1
1618	505302,23	2213562,82

1619	505297,76	2213556,24
1620	505252,63	2213489,48
1621	505224,32	2213447,52
1622	505203,19	2213416,6
1623	505205,94	2213414,83
1624	505211,58	2213410,73
1625	505214,47	2213408,63
1626	505215,3	2213409,92
1627	505218,36	2213414,68
1628	505220,61	2213418,17
1629	505223,53	2213422,13
1630	505273,73	2213494,84
1631	505284,8	2213511,35
1632	505304,66	2213539,94
1633	505315,96	2213556,65
1634	505317,37	2213558,73
1635	505320,22	2213562,95
1636	505322,47	2213566,27
1637	505322,82	2213566,79
1638	505329,28	2213577,36
1639	505332,95	2213582,62
1640	505362,92	2213625,41
1641	505364,89	2213628,25
1642	505374,11	2213641,88
1643	505385,54	2213660,71
1644	505396,15	2213677,21
1645	505398,43	2213680,74
1646	505401,59	2213686,63
1647	505407,36	2213683,27
1648	505421,26	2213707,06
1649	505422,8	2213709,58
1650	505450,28	2213754,34
1651	505452,38	2213757,76
1652	505462,2	2213773,76
1590	505466,17	2213780,35
№ участка на чертеже межевания: :ЗУ349		
Кадастровый номер земельного участка: 59:32:0680001:ЗУ349		
Каталог координат характерных точек в системе координат: МСК-59, зона 2		
Площадь земельного участка 6443 м²		
Обозначение характерных точек границ	Координаты, м	
	X	Y
Контур 1		
1699	505266,29	2213766,67
1700	505268,93	2213770,58
1701	505273,03	2213776,61

1702	505281,11	2213771,56
1703	505281,01	2213784,12
1704	505296,58	2213805,55
1705	505309,72	2213823,22
1706	505315,7	2213831,25
1707	505337,65	2213861,1
1708	505344,97	2213870,19
1709	505366,18	2213897,93
1710	505387,12	2213923,78
1711	505390,81	2213928,48
1712	505393,64	2213926,5
1713	505397,26	2213930,92
1528	505417,04	2213958,03
1529	505401,72	2213970,67
1714	505384,69	2213946,53
1715	505382,82	2213944,09
1716	505379,74	2213940,07
1717	505358,28	2213912,02
1718	505335,14	2213880,98
1719	505333,3	2213878,48
1720	505314,83	2213853,3
1721	505308,83	2213845,13
1722	505270,82	2213793,31
1723	505262,86	2213783,08
1724	505255,9	2213774,12
1725	505262,37	2213769,05
1726	505263,54	2213768,13
1699	505266,29	2213766,67
Контур 2		
1653	505570,38	2214100,31
1654	505574,73	2214082,1
1655	505532,42	2214079,96
1656	505519,88	2214080,73
1657	505516,4	2214080,38
1658	505507,69	2214076,97
1659	505507,11	2214076,88
1660	505505,71	2214078,54
1661	505504,53	2214078,14
1662	505500,1	2214075,73
1663	505499,43	2214074,94
1664	505487,08	2214060,38
1665	505485,66	2214058,26
1666	505483,3	2214055,25
1667	505481,09	2214052,37
1668	505472,81	2214041,14
1669	505458,89	2214022,84
1670	505458,24	2214023,13
1671	505456,51	2214020,76



1672	505457,26	2214020,19
1673	505445,9	2214005,07
1674	505433,17	2213988,81
1546	505419,86	2213970,44
1545	505409,64	2213977,83
1675	505419,25	2213990,49
1676	505419,82	2213991,24
1677	505423,39	2213996,15
1678	505432,41	2214008,2
1679	505436,6	2214013,7
1680	505442,03	2214020,85
1681	505445,61	2214025,57
1682	505449,08	2214030,76
1683	505451,92	2214033,61
1684	505453,98	2214036,2
1685	505462,64	2214048,53
1686	505476,43	2214066,95
1687	505489,56	2214085,06
1688	505499,06	2214088,03
1689	505523,9	2214093,8
1690	505534,32	2214094,38
1691	505538,99	2214094,64
1692	505560,87	2214095,85
1693	505564,81	2214096,07
1694	505568	2214098,5
1653	505570,38	2214100,31
1695	505499,58	2214076,9
1696	505498,56	2214076,9
1697	505498,56	2214075,83
1698	505499,58	2214075,83
1695	505499,58	2214076,9
№ участка на чертеже межевания: :ЗУ359		
Кадастровый номер земельного участка: 59:32:0680001:ЗУ359		
Каталог координат характерных точек в системе координат: МСК-59, зона 2		
Площадь земельного участка 1203 м²		
Обозначение характерных точек границ	Координаты, м	
	X	Y
2101	505593,72	2214357,75
2102	505555,01	2214372,62
2103	505547,27	2214350,4
2104	505546,15	2214344,52
2105	505554,89	2214342,57
2106	505587	2214335,47
1771	505591,34	2214335,37





1770	505597,9	2214356,08
2101	505593,72	2214357,75
№ участка на чертеже межевания: :ЗУ360		
Кадастровый номер земельного участка: 59:32:0680001:ЗУ360		
Каталог координат характерных точек в системе координат: МСК-59, зона 2		
Площадь земельного участка 1049 м²		
Обозначение характерных точек границ	Координаты, м	
	X	Y
2107	505524,82	2214384,25
2108	505518,39	2214367,52
2109	505514,6	2214357,62
2110	505514,72	2214351,45
2104	505546,15	2214344,52
2103	505547,27	2214350,4
2111	505555,01	2214372,63
2112	505553,94	2214373,05
2107	505524,82	2214384,25
№ участка на чертеже межевания: :ЗУ363		
Кадастровый номер земельного участка: 59:32:0680001:ЗУ363		
Каталог координат характерных точек в системе координат: МСК-59, зона 2		
Площадь земельного участка 1282 м²		
Обозначение характерных точек границ	Координаты, м	
	X	Y
2113	505342,79	2214393,08
2114	505315,81	2214416,91
2115	505311,64	2214409,77
2116	505304,3	2214397,15
2117	505298,73	2214387,61
2118	505297,71	2214385,87
2119	505295,67	2214382,63
2120	505292,87	2214378,21
2121	505302,97	2214372,97
2122	505306,24	2214372,23
2123	505325,18	2214371,93
2124	505326,53	2214371,46
2125	505329,46	2214373,14
2113	505342,79	2214393,08
№ участка на чертеже межевания: :ЗУ364		
Кадастровый номер земельного участка: 59:32:0680001:ЗУ364		
Каталог координат характерных точек в системе координат: МСК-59, зона 2		



Площадь земельного участка 1136 м²		
Обозначение характерных точек границ	Координаты, м	
	X	Y
2116	505304,3	2214397,15
2126	505291,59	2214406,26
2127	505273,93	2214418,9
2128	505271,41	2214414,3
2129	505265,24	2214403,09
2130	505259,41	2214394,5
2131	505257,74	2214391,26
2132	505261,1	2214389,54
2133	505262,62	2214387,56
2134	505267,26	2214384,94
2135	505268,1	2214382,35
2136	505272,85	2214379,49
2137	505275,51	2214378,49
2138	505291,16	2214375,53
2120	505292,87	2214378,21
2119	505295,67	2214382,63
2118	505297,71	2214385,87
2117	505298,73	2214387,61
2116	505304,3	2214397,15
№ участка на чертеже межевания: :ЗУ371		
Кадастровый номер земельного участка: 59:32:0680001:ЗУ371		
Каталог координат характерных точек в системе координат: МСК-59, зона 2		
Площадь земельного участка 1227 м²		
Обозначение характерных точек границ	Координаты, м	
	X	Y
2139	505165,83	2214068,14
2140	505166,21	2214069,26
2141	505162,38	2214070,5
2142	505167,92	2214095,96
2143	505169,06	2214101,22
2144	505167,19	2214101,85
2145	505167,6	2214103,49
2146	505170,52	2214115,22
2147	505168,75	2214115,69
2148	505170,77	2214122,87
2149	505171,02	2214123,77
2150	505173,84	2214133,82
2151	505166,5	2214135,71
2152	505165,68	2214131,94
2153	505164,34	2214127,47
2154	505164,12	2214126,82

2155	505163,47	2214124,87
2156	505160,53	2214114,32
2157	505158,28	2214106,28
2158	505156,01	2214096,85
2159	505157,67	2214095,34
2160	505158,38	2214093,49
2161	505157,6	2214087,23
2162	505156,24	2214069,95
2163	505153,82	2214057,59
2164	505149,57	2214035,84
2165	505148,34	2214030,05
2166	505146,95	2214021,89
2167	505146,47	2214018,29
2168	505145,45	2214015,06
2169	505142,17	2214007,7
2170	505152,05	2214001,48
2171	505153,34	2214006,64
2172	505158,86	2214030,08
2173	505160,22	2214037,41
2174	505160,67	2214039,85
2175	505164,1	2214059,35
2139	505165,83	2214068,14
№ участка на чертеже межевания: :ЗУ379		
Кадастровый номер земельного участка: 59:32:0680001:ЗУ379		
Каталог координат характерных точек в системе координат: МСК-59, зона 2		
Площадь земельного участка 2094 м²		
Обозначение характерных точек границ	Координаты, м	
	X	Y
2176	505580,33	2214765,79
2177	505579,3	2214762,17
2178	505571,72	2214749,6
2179	505565,85	2214742,1
2180	505565,84	2214742,09
2181	505555,3	2214726,45
2182	505551,55	2214720,53
2183	505549,99	2214718,01
2184	505549,55	2214717,34
2185	505556,48	2214712,75
2186	505557,88	2214715,55
2187	505560,68	2214714,01
2188	505559,22	2214711,29
2189	505560,94	2214710,35
2190	505566,8	2214720,4
2191	505574,35	2214732,55
2192	505575,41	2214732,17

2193	505582,78	2214744,89
2194	505583,48	2214746,08
2195	505588,87	2214755,23
2196	505593,58	2214762,63
2197	505595,89	2214766,72
2198	505596,56	2214767,8
2199	505601,07	2214775,08
2200	505613,51	2214796,5
2201	505620,25	2214809,18
2202	505622,97	2214816,64
2203	505626,72	2214823,28
2204	505648,4	2214857,34
1952	505655,9	2214855,13
1951	505659,34	2214878,75
2205	505657,74	2214877,08
2206	505654,28	2214873,84
2207	505650,06	2214868,75
2208	505625,73	2214839,91
2209	505625,17	2214839,04
2210	505614,96	2214823,96
2211	505613,39	2214819,24
2212	505601,61	2214799,94
2213	505599,69	2214797,41
2214	505600,21	2214797,03
2215	505588,21	2214777,88
2216	505585,82	2214774,22
2176	505580,33	2214765,79
№ участка на чертеже межевания: :ЗУ380		
Кадастровый номер земельного участка: 59:32:0680001:ЗУ380		
Каталог координат характерных точек в системе координат: МСК-59, зона 2		
Площадь земельного участка 70414 м²		
Обозначение характерных точек границ	Координаты, м	
	X	Y
Контур 1		
1932	505662,74	2215042,9
2509	505660,58	2215040,05
2510	505655,87	2215034,89
2511	505654,11	2215032,46
2512	505650,84	2215028,31
2513	505647,43	2215023,63
2514	505645,83	2215021,7
2515	505641,55	2215016,36
2516	505629,34	2215000,88
2517	505616,88	2214983,83
2518	505608,49	2214973,5



2519	505606,46	2214971,08
2520	505604,04	2214967,84
2521	505600,65	2214963,3
2522	505567,97	2214927,91
2523	505555,6	2214911,67
2524	505543,68	2214895,76
2525	505543,44	2214895,93
2526	505514,5	2214860,5
2527	505513,09	2214859,51
2528	505477,91	2214816,58
2529	505472,37	2214812,09
2530	505457,07	2214794,96
2531	505443,28	2214777,51
2532	505426,17	2214756,75
2533	505427,54	2214755,75
2534	505417,79	2214742,42
2535	505419,2	2214741,42
2536	505404,23	2214722,88
2537	505379,48	2214693,23
2538	505376,69	2214692,94
2539	505370,5	2214687,79
2540	505360,7	2214677,61
2541	505355,85	2214672,77
2542	505335,08	2214651,07
2543	505334,05	2214650,01
2544	505330,33	2214646,09
2545	505328,18	2214648,36
2546	505316,47	2214637,37
2547	505311,98	2214632,71
2548	505303,46	2214623,85
2549	505290,91	2214610,74
2550	505290,35	2214610,16
2551	505287,08	2214606,83
2552	505285,3	2214608,56
2553	505281,41	2214604,07
2554	505278,36	2214600,55
2555	505275,21	2214596,24
2556	505274,19	2214594,78
2557	505269,5	2214588,04
2558	505265,72	2214582,6
2559	505263,75	2214578,12
2560	505257,75	2214564,38
2561	505251,02	2214547,06
2562	505243,07	2214526,78
2563	505236,11	2214510,31
2564	505227,64	2214489,56
2565	505217,55	2214463,39
2566	505206,99	2214436,03



2567	505201,1	2214422,39
2568	505200,32	2214420,58
2569	505199,43	2214418,53
2570	505198,99	2214417,51
2571	505188,57	2214404,96
2572	505184,4	2214399,71
2573	505173,99	2214384,84
2574	505173,58	2214379,83
2575	505169,38	2214373,96
2576	505161	2214362,26
2577	505159,09	2214363,62
2578	505141,89	2214343,19
2579	505140,53	2214341,49
2580	505124,34	2214321,23
2581	505112,95	2214307,01
2582	505097,83	2214288,97
2583	505095,33	2214285,98
2584	505094,35	2214284,81
2585	505085,9	2214271,77
2586	505068,47	2214250,64
2587	505064,59	2214246,14
2588	505063,48	2214245,51
2589	505053,48	2214235,23
2590	505051,35	2214232,25
2591	505049,82	2214230,41
2592	505043,62	2214222,94
2593	505042,3	2214221,35
2594	505044,07	2214219,9
2595	505045,3	2214194,09
2596	505045,28	2214189
2597	505058	2214189
2598	505066,05	2214186,99
2599	505079,83	2214220,59
2600	505083,13	2214228,39
2601	505079,55	2214230,35
2602	505109,22	2214273,19
2603	505124,5	2214290,01
2604	505131,48	2214298,15
2605	505136,84	2214304,4
2606	505137,76	2214305,44
2607	505144,94	2214313,64
2608	505148,7	2214318,29
2609	505152,29	2214322,37
2610	505152,06	2214322,56
2611	505164,42	2214337,81
2612	505178,24	2214353,15
2613	505181,31	2214356,95
2614	505189,69	2214366,89

2615	505191,09	2214371,45
2616	505195,27	2214377,03
2617	505197,2	2214378,93
2618	505199,13	2214383,13
2619	505206,73	2214394,46
2620	505217,43	2214411,82
2621	505220,98	2214410,01
2622	505222,53	2214413,13
2623	505236,39	2214450,11
2624	505238,49	2214449,73
2625	505239,57	2214454,15
2626	505250,07	2214483,75
2627	505256,36	2214501,84
2628	505259,81	2214509,81
2629	505257,44	2214510,9
2630	505265,15	2214530,55
2631	505268,96	2214541
2632	505276,77	2214560,77
2633	505278,65	2214559,97
2634	505282,3	2214567,94
2635	505311,5	2214601,15
2636	505317,73	2214607,95
2637	505316,28	2214609,28
2638	505353,53	2214640,47
2639	505354,82	2214641,55
2640	505363,77	2214647,9
2641	505378,91	2214665,2
2642	505379,39	2214664,86
2643	505381,76	2214663,25
2644	505382,06	2214663,03
2645	505403,42	2214688,62
2646	505430,48	2214721,32
2647	505438,72	2214732,41
2648	505445,64	2214743,21
2649	505469,59	2214773,32
2650	505474,07	2214779,39
2651	505485,59	2214793,17
2652	505486,33	2214794,09
2653	505489,58	2214797,88
2654	505499,27	2214809,44
2655	505525,14	2214841,12
2656	505526,02	2214840,45
2657	505526,33	2214840,2
2658	505537,6	2214854,1
2659	505548,82	2214867,93
2660	505553,88	2214874,69
2661	505557,03	2214878,68
2662	505557,35	2214879,06



2663	505561,58	2214884,83
2664	505573,02	2214898,35
2665	505573,66	2214899,26
2666	505578,76	2214905,05
2667	505594,13	2214924,16
2668	505600,72	2214932,6
2669	505601,7	2214933,89
2670	505601,14	2214934,35
2671	505607,95	2214942,49
2672	505607,27	2214943,07
2673	505617,9	2214955,3
2674	505639,75	2214981
2675	505655,24	2215000,04
2676	505657,21	2214998,67
1934	505665,64	2215008,5
1933	505672,27	2215016,58
1932	505662,74	2215042,9
2677	505335,92	2214651,73
2678	505335,27	2214650,97
2679	505335,95	2214650,36
2680	505336,62	2214651,11
2677	505335,92	2214651,73
2681	505377,96	2214690,57
2682	505377,28	2214689,84
2683	505378	2214689,16
2684	505378,69	2214689,88
2681	505377,96	2214690,57
2685	505214,55	2214452,88
2686	505214,11	2214451,98
2687	505215	2214451,54
2688	505215,44	2214452,44
2685	505214,55	2214452,88
2689	505132,54	2214324,84
2690	505131,89	2214324,08
2691	505132,63	2214323,41
2692	505133,28	2214324,17
2689	505132,54	2214324,84
Контур 2		
2232	505041,11	2214181,15
2233	505040,14	2214166,2
2234	505040,13	2214165,37
2235	505040,09	2214160,82
2236	505040,11	2214157,19
2237	505040,17	2214143,89





2238	505040,22	2214131,74
2239	505040,23	2214130,74
2240	505040,23	2214130,03
2241	505039,29	2214130,05
2242	505039,45	2214124,07
2243	505041,26	2214102,88
2244	505042,25	2214096,88
2245	505042,76	2214093,8
2246	505043,25	2214090,87
2247	505044,11	2214085,98
2248	505044,1	2214085,91
2249	505047,99	2214062,48
2250	505050,32	2214056,23
2251	505055,78	2214048,01
2252	505061,25	2214040,09
2253	505066,12	2214034,15
2254	505075,08	2214026,3
2255	505095,42	2214013,38
2256	505127,59	2213989,64
2257	505134,19	2213981,19
2258	505137,3	2213972,92
2259	505138,92	2213962,68
2260	505140,37	2213925,12
2261	505140,52	2213922,19
2262	505140,86	2213915,31
2263	505140,98	2213912,82
2264	505141,04	2213911,77
2265	505141,29	2213909,48
2266	505141,37	2213903,2
2267	505141,36	2213902,68
2268	505140,87	2213898,36
2269	505139,77	2213888,67
2270	505139,03	2213882,07
2271	505137,88	2213871,88
2272	505133,28	2213872,22
2273	505132,62	2213864,88
2274	505132,09	2213861,71
2275	505131,34	2213857,55
2276	505132,31	2213856,52
2277	505131,82	2213852,83
2278	505131,41	2213851,16
2279	505132,08	2213850,99
2280	505130,32	2213843,37
2281	505128,9	2213837,63
2282	505130,82	2213837,33
2283	505130,21	2213835,32
2284	505130,17	2213835,2
2285	505127,73	2213827,27

2286	505125,39	2213819,36
2287	505123,35	2213820
2288	505122,15	2213817,6
2289	505119,98	2213813,27
2290	505117,81	2213808,94
2291	505115,45	2213804,22
2292	505114,24	2213801,82
2293	505093,32	2213770,75
2294	505088,22	2213763,79
2295	505075,2	2213748,85
2296	505051,96	2213725,15
2297	505031,25	2213702,31
2298	505030,81	2213701,86
2299	505024,21	2213695,93
2300	505018,87	2213690,3
2301	505010,65	2213682
2302	505009,76	2213681,07
2303	505004,73	2213675,73
2304	504986,49	2213654,75
2305	504983,17	2213651,46
2306	504981,42	2213649,67
2307	504973,97	2213641,49
2308	504972,21	2213639,71
2309	504968,61	2213635,61
2310	504959,39	2213625
2311	504954,74	2213619,46
2312	504949,39	2213612,61
2313	504945,99	2213608,12
2314	504940,83	2213602,67
2315	504938,69	2213600,42
2316	504934,38	2213595,88
2317	504928,14	2213589,28
2318	504926,16	2213587,2
2319	504923,81	2213584,19
2320	504916,58	2213577,16
2321	504908,19	2213567,97
2322	504903,45	2213563,68
2323	504900,81	2213561,33
2324	504899,35	2213560,2
2325	504894,78	2213554,54
2326	504874,14	2213535
2327	504850,07	2213513,28
2328	504849,17	2213514,37
2329	504845,25	2213519,07
2330	504835,55	2213509,66
2331	504833,54	2213507,72
2332	504800,92	2213473,94
2333	504796,36	2213469,46

2334	504798,34	2213467,45
2335	504783,9	2213453,48
2336	504767,82	2213438,52
2337	504761,25	2213432,37
2338	504747,87	2213420,1
2339	504740,28	2213413,24
2340	504737,08	2213410,18
2341	504726,17	2213399,43
2342	504714,82	2213388,3
2343	504712,66	2213390,62
2344	504709,76	2213387,99
2345	504708,55	2213386,89
2346	504700,15	2213379,26
2347	504631,57	2213317,01
2348	504612,8	2213299,61
2349	504603,99	2213291,44
2350	504602,56	2213290,12
2351	504605,33	2213286,73
2352	504560,2	2213245,58
2353	504558,52	2213247,44
2354	504552,63	2213241,57
2355	504514,9	2213203,99
2356	504515,97	2213202,57
2357	504502,75	2213190,16
2358	504492,15	2213180,26
2359	504490,97	2213181,47
2360	504475,09	2213167,16
2361	504469,87	2213159,36
2362	504463,58	2213153,44
2363	504443,64	2213134,82
2364	504433,07	2213124,76
2365	504420,04	2213111,98
2366	504403,21	2213095,61
2367	504394,89	2213087,73
2368	504384,77	2213078,15
2369	504382,62	2213080,19
2370	504377,19	2213074,53
2371	504372,92	2213070,07
2372	504328,19	2213024,55
2373	504321,91	2213018,36
2374	504314,72	2213011,48
2375	504312,94	2213009,78
2376	504305,66	2213003,54
2377	504292,51	2212989,88
2378	504295,75	2212987,53
2379	504299,47	2212984,74
830	504299,02	2212984,23
831	504314,48	2212972,92

2380	504323,66	2212985,02
2381	504324,09	2212985,46
2382	504328,37	2212989,77
2383	504335,6	2212996,96
2384	504339,14	2213000,49
2385	504341,67	2213003,05
2386	504352,38	2213013,88
2387	504354,83	2213011,57
2388	504363,78	2213020,37
2389	504409,93	2213065,71
2390	504413,12	2213068,83
2391	504422,23	2213077,51
2392	504442,23	2213095,46
2393	504459,08	2213111,18
2394	504478,78	2213129,56
2395	504497,24	2213146,77
2396	504501,5	2213150,75
2397	504512,7	2213161,21
2398	504515,5	2213163,82
2399	504552,41	2213199,24
2400	504570,61	2213212,7
2401	504577,76	2213219,7
2402	504582,27	2213224,13
2403	504583,32	2213223,06
2404	504587,29	2213226,95
2405	504586,24	2213228,02
2406	504618,41	2213259,55
2407	504619,46	2213258,48
2408	504620,6	2213259,6
2409	504619,55	2213260,67
2410	504626,58	2213267,55
2411	504639,61	2213279,7
2412	504649,07	2213289,07
2413	504658,99	2213299,46
2414	504666,52	2213306,51
2415	504671,83	2213311,79
2416	504676,23	2213315,54
2417	504678,9	2213317,76
2418	504699,63	2213337,65
2419	504711,9	2213349,17
2420	504718,46	2213355,33
2421	504721,31	2213358,15
2422	504728,84	2213365,47
2423	504741,42	2213377,47
2424	504752,69	2213388,24
2425	504771,97	2213405,69
2426	504794,52	2213427,96
1305	504810,91	2213443,18

1304	504826,6	2213456,3
2427	504877,84	2213501,46
2428	504953,07	2213575,45
2429	504957,1	2213581,95
2430	504963,01	2213590,28
2431	504968,67	2213595,93
2432	504987,49	2213617,12
2433	504985,32	2213619,43
2434	505019,41	2213657,68
2435	505024,91	2213663,84
2436	505029,19	2213668,39
2437	505028,47	2213669,08
2438	505029,16	2213669,8
2439	505029,88	2213669,11
2440	505031,69	2213671,04
2441	505036,93	2213677,65
2442	505053,74	2213696,09
2443	505058,58	2213695,79
2444	505061,85	2213700,21
2445	505085,49	2213727,42
2446	505130,49	2213781,49
2447	505131,82	2213783,12
2448	505133,41	2213784,63
2449	505155,26	2213815,45
2450	505147,75	2213831,17
2451	505165,7	2213898,32
2452	505168,16	2213907,49
2453	505172,48	2213909,94
2454	505167,04	2213922,94
2455	505165,3	2213922,25
2456	505160,67	2213920,55
2457	505156,9	2213918,84
2458	505155,75	2213919
2459	505153,9	2213933,8
2460	505153,86	2213949,79
2461	505153,35	2213966,62
2462	505151,98	2213974,46
2463	505149,31	2213990,11
2464	505150,59	2213995,76
2465	505151,72	2214000,17
2170	505152,05	2214001,48
2169	505142,17	2214007,7
2466	505139,11	2214009,93
2467	505135,07	2214012,87
2468	505127,54	2214017,46
2469	505122,8	2214019,98
2470	505118,83	2214022,14
2471	505116,3	2214023,57



2472	505114,82	2214024,4
2473	505111,34	2214026,37
2474	505107,85	2214028,34
2475	505106,51	2214029,4
2476	505102,77	2214032,36
2477	505092,04	2214039,95
2478	505089,06	2214042,23
2479	505077,36	2214051,67
2480	505075,29	2214054,13
2481	505070,09	2214061,17
2482	505065,63	2214069,73
2483	505063,7	2214073,87
2484	505061,95	2214079,72
2485	505061,87	2214086,96
2486	505061,55	2214091,63
2487	505062,03	2214106,91
2488	505061,83	2214118,19
2489	505061,82	2214135,46
2490	505062,68	2214155,58
2491	505063,47	2214173,98
2492	505063,52	2214179,51
2493	505059	2214178
2494	505054	2214177
2495	505047	2214178
2496	505042	2214181
2232	505041,11	2214181,15
2497	504748,86	2213420,62
2498	504748,13	2213419,94
2499	504748,81	2213419,2
2500	504749,55	2213419,88
2497	504748,86	2213420,62
2501	504664,45	2213337,25
2502	504663,74	2213336,56
2503	504664,43	2213335,83
2504	504665,14	2213336,52
2501	504664,45	2213337,25
2505	505148,86	2213821,59
2506	505148,57	2213820,62
2507	505149,53	2213820,33
2508	505149,82	2213821,3
2505	505148,86	2213821,59
Контур 3		
824	504226,99	2212904,39
823	504244,76	2212898,19
822	504252,67	2212896,6

2217	504238,74	2212875,78
2218	504221,84	2212850,52
689	504204,41	2212824,47
688	504195,29	2212811,04
2219	504183,76	2212793,67
2220	504180,1	2212788,14
2221	504151,73	2212745,59
2222	504145,78	2212735,14
2223	504143,79	2212731,69
2224	504142,63	2212732,38
2225	504124,6	2212704,81
2226	504122,74	2212701,73
2227	504099,06	2212664,07
2228	504096,11	2212664,9
2229	504091,78	2212668,01
2230	504077,27	2212676,1
2231	504092,26	2212699,4
824	504226,99	2212904,39
№ участка на чертеже межевания: :ЗУ383		
Кадастровый номер земельного участка: 59:32:0680001:ЗУ383		
Каталог координат характерных точек в системе координат: МСК-59, зона 2		
Площадь земельного участка 21427 м²		
Обозначение характерных точек границ	Координаты, м	
	X	Y
Контур 1		
2693	505574,96	2213149,06
2694	505578,82	2213147,94
2695	505648,97	2213100,61
2696	505644,15	2213093,77
2697	505632,29	2213074,75
2698	505624,05	2213083,96
2699	505602,49	2213099,15
2700	505563,53	2213126,6
2701	505563,53	2213126,61
2702	505560,95	2213136,05
2703	505567,22	2213144,66
2704	505568,96	2213147,06
2693	505574,96	2213149,06
Контур 2		
2431	504968,67	2213595,93
2430	504963,01	2213590,28
2429	504957,1	2213581,95
2428	504953,07	2213575,45
2705	504985,15	2213549,81
2706	505020,34	2213521,76

2707	505101,03	2213462,76
2708	505100,69	2213462,28
2709	505138,2	2213435,01
2710	505144,27	2213430,6
2711	505161,16	2213418,32
2712	505167,46	2213413,82
2713	505190,31	2213397,09
2714	505192,28	2213395,7
2715	505199,32	2213390,73
2716	505200,78	2213389,62
2717	505217,41	2213377,04
2718	505221,1	2213374,24
2719	505259,88	2213344,89
2720	505262,18	2213343,15
2721	505264,07	2213341,72
2722	505283,28	2213327,18
2723	505328,41	2213293,02
2724	505338,12	2213285,67
1035	505348,79	2213277,6
1036	505363,45	2213265,64
2725	505400,07	2213237,94
219	505431,33	2213214,56
285	505453,32	2213200,89
284	505456,66	2213198,81
2726	505464,31	2213193,44
2727	505477,62	2213184,13
2728	505503,35	2213169
2729	505532,08	2213148,76
2730	505543,06	2213142,06
2731	505551,05	2213143,06
2732	505554,95	2213157,95
2733	505557,95	2213164,95
2734	505544,05	2213170,96
2735	505533,04	2213184,96
1212	505495,06	2213212,97
1211	505482,02	2213221,52
2736	505456,48	2213238,94
2737	505454	2213240,63
2738	505432,96	2213254,9
2739	505429,31	2213257,19
2740	505380	2213291,26
1136	505368,74	2213299,31
1135	505356,21	2213309,06
2741	505353,66	2213305,48
2742	505324,12	2213327,99
2743	505303,39	2213343,34
2744	505270,71	2213367,66
2745	505239,39	2213390,48





1625	505214,47	2213408,63
1623	505205,94	2213414,83
1622	505203,19	2213416,6
2746	505182,55	2213427,49
2747	505176,07	2213432,24
2748	505156,99	2213446,01
2749	505150,63	2213453,4
2750	505128,85	2213469,69
2751	505116,49	2213478,83
2752	505103,23	2213488,23
2753	505099,34	2213490,96
2754	505098,73	2213491,42
2755	505094,26	2213494,74
2756	505077,97	2213506,59
2757	505071,82	2213510,96
2758	505068,79	2213513,1
2759	505055,8	2213522,26
2760	505053,51	2213526,61
2761	505052,25	2213527,6
2762	505051,18	2213528,26
2763	505048,65	2213528,46
2764	505032,57	2213540,67
2765	505022,7	2213549,51
2766	505013,39	2213556,35
2767	505004,9	2213562,38
2768	505003,2	2213563,27
2769	505003,01	2213563,37
2770	505001,38	2213564,66
2771	504998,87	2213566,64
2772	504978,91	2213582,35
2431	504968,67	2213595,93
2773	505380,92	2213255,9
2774	505380,37	2213255,06
2775	505381,17	2213254,51
2776	505381,72	2213255,34
2773	505380,92	2213255,9
2777	505327,48	2213301,78
2778	505325,74	2213299,58
2779	505335,01	2213292,8
2780	505336,35	2213294,75
2777	505327,48	2213301,78
2781	505017,85	2213546,98
2782	505017,23	2213546,2
2783	505018,02	2213545,6
2784	505018,63	2213546,37

2781	505017,85	2213546,98
2785	504966,98	2213594,11
2786	504966,25	2213593,43
2787	504966,85	2213592,6
2788	504967,59	2213593,32
2785	504966,98	2213594,11
№ участка на чертеже межевания: :ЗУ442		
Кадастровый номер земельного участка: 59:32:0680001:ЗУ442		
Каталог координат характерных точек в системе координат: МСК-59, зона 2		
Площадь земельного участка 1283 м²		
Обозначение характерных точек границ	Координаты, м	
	X	Y
2789	505548,47	2214269,67
2790	505549,39	2214268,9
2791	505573,51	2214299,47
2792	505571,63	2214301,69
2793	505558,59	2214318,05
2794	505558,32	2214319,86
2795	505548,63	2214318,71
2796	505546,6	2214318,1
2797	505528,42	2214309,42
2798	505527,47	2214308,31
2799	505527,4	2214307,22
2800	505530,97	2214300,22
2801	505534,25	2214293,91
2802	505546,36	2214273,34
2789	505548,47	2214269,67
№ участка на чертеже межевания: :ЗУ443		
Кадастровый номер земельного участка: 59:32:0680001:ЗУ443		
Каталог координат характерных точек в системе координат: МСК-59, зона 2		
Площадь земельного участка 1149 м²		
Обозначение характерных точек границ	Координаты, м	
	X	Y
2803	505520,42	2214237,65
1727	505522,34	2214236,18
2804	505539,7	2214257,49
2805	505539,4	2214257,77
2806	505539,49	2214259,69
2807	505540,48	2214261,17
2808	505542,86	2214261,18
2809	505545,53	2214264,34



2810	505542,8	2214268,68
2811	505540,06	2214273,35
2812	505531,53	2214288,19
2813	505527,33	2214286,01
2814	505503,61	2214275,05
2803	505520,42	2214237,65
№ участка на чертеже межевания: :ЗУ450		
Кадастровый номер земельного участка: 59:32:0680001:ЗУ450		
Каталог координат характерных точек в системе координат: МСК-59, зона 2		
Площадь земельного участка 424 м²		
Обозначение характерных точек границ	Координаты, м	
	X	Y
2815	505329	2213701,72
2816	505327,77	2213697,46
2817	505309,2	2213705,61
2818	505312,15	2213711,54
2819	505321,51	2213730,34
2820	505331,35	2213722,45
2815	505329	2213701,72
2821	505319,5	2213707,91
2822	505320,5	2213707,91
2823	505320,5	2213708,93
2824	505319,5	2213708,93
2821	505319,5	2213707,91
№ участка на чертеже межевания: :ЗУ451		
Кадастровый номер земельного участка: 59:32:0680001:ЗУ451		
Каталог координат характерных точек в системе координат: МСК-59, зона 2		
Площадь земельного участка 177 м²		
Обозначение характерных точек границ	Координаты, м	
	X	Y
2825	505510,66	2213760,04
2826	505515,96	2213768,53
2827	505503,26	2213776,49
2828	505497,96	2213768
2829	505502,34	2213765,25
2830	505499,53	2213760,76
2831	505503,98	2213758,06
2832	505506,69	2213762,53
2825	505510,66	2213760,04
№ участка на чертеже межевания: :ЗУ456		



Кадастровый номер земельного участка: 59:32:0680001:3У456		
Каталог координат характерных точек в системе координат: МСК-59, зона 2		
Площадь земельного участка 1647 м²		
Обозначение характерных точек границ	Координаты, м	
	X	Y
2833	505120,2	2214212,59
2834	505137,56	2214209,46
2835	505146,2	2214206,45
2836	505163,06	2214191,64
2837	505177	2214170,12
2838	505186,66	2214158,14
2839	505194,59	2214148,71
2840	505200,95	2214145,18
2841	505207,37	2214145,08
2842	505229,56	2214157,53
2843	505229,83	2214157,74
2844	505230,53	2214158,3
2845	505248,88	2214172,58
2846	505259,82	2214187,06
2847	505269,11	2214199,87
2848	505284,2	2214219,87
2849	505272,26	2214228,5
2850	505270,14	2214216,48
2851	505268,24	2214211,56
2852	505270,6	2214209,71
2853	505260,99	2214195,06
2854	505259,82	2214193,54
2855	505247,45	2214177,46
2856	505244,86	2214174,5
2857	505233,7	2214168,12
2858	505205,71	2214150,35
2859	505196,09	2214158,71
2860	505187,53	2214166,15
2861	505191,2	2214171,67
2862	505188,47	2214173,54
2863	505183,86	2214177,43
2864	505185,05	2214180,13
2865	505182,79	2214182,23
2866	505181,74	2214183,58
2867	505172,59	2214193,07
2868	505172,96	2214193,99
2869	505163,97	2214200,81
2870	505162,74	2214199,47
2871	505152,36	2214206,22
2872	505138,18	2214212,89



2873	505129,82	2214214,65
2874	505115,9	2214217,27
2875	505109,42	2214218,49
2876	505092,98	2214223,01
2600	505083,13	2214228,39
2599	505079,83	2214220,59
2877	505099,13	2214214,24
2833	505120,2	2214212,59
№ участка на чертеже межевания: :ЗУ501		
Кадастровый номер земельного участка: 59:32:0680001:ЗУ501		
Каталог координат характерных точек в системе координат: МСК-59, зона 2		
Площадь земельного участка 160 м²		
Обозначение характерных точек границ	Координаты, м	
	X	Y
2878	505701,53	2215047,2
2879	505705,64	2215052,55
2880	505706,75	2215053,92
2881	505705,69	2215054,88
2882	505708,62	2215057,94
2883	505700,35	2215064,45
2884	505697,27	2215060,55
2885	505691,13	2215052,65
2886	505697,42	2215047,71
2887	505698,76	2215049,43
2878	505701,53	2215047,2
№ участка на чертеже межевания: :ЗУ506		
Кадастровый номер земельного участка: 59:32:0680001:ЗУ506		
Каталог координат характерных точек в системе координат: МСК-59, зона 2		
Площадь земельного участка 485 м²		
Обозначение характерных точек границ	Координаты, м	
	X	Y
2888	505796,27	2215126,53
2889	505802,77	2215120,97
2890	505810,93	2215113,99
2891	505813,38	2215111,95
2892	505814,61	2215110,8
2893	505816,58	2215108,97
2894	505820,56	2215115,33
2895	505821,5	2215118,4
2896	505822,39	2215123,54
2897	505809,9	2215134,08
2898	505809,12	2215134,73



2899	505798,99	2215142,18
2900	505791,99	2215133,8
2901	505789,78	2215130,8
2902	505793,45	2215127,79
2903	505795,06	2215126,41
2888	505796,27	2215126,53
№ участка на чертеже межевания: :ЗУ514		
Кадастровый номер земельного участка: 59:32:0680001:ЗУ514		
Каталог координат характерных точек в системе координат: МСК-59, зона 2		
Площадь земельного участка 699 м²		
Обозначение характерных точек границ	Координаты, м	
	X	Y
2904	504908,06	2214343,56
2905	504904,01	2214352,8
2906	504902,29	2214360,78
2907	504898,91	2214364,19
2908	504869,78	2214324,43
2909	504874,02	2214320,05
2910	504885,48	2214335,7
2911	504902,22	2214327,9
2912	504912,16	2214334,23
2904	504908,06	2214343,56
№ участка на чертеже межевания: :ЗУ515		
Кадастровый номер земельного участка: 59:32:0680001:ЗУ515		
Каталог координат характерных точек в системе координат: МСК-59, зона 2		
Площадь земельного участка 471 м²		
Обозначение характерных точек границ	Координаты, м	
	X	Y
2913	504917,27	2214579,14
2914	504928,79	2214591,24
2915	504910,76	2214607,05
2916	504897,92	2214591,67
2917	504899,27	2214590,72
2918	504900,86	2214588,28
2919	504901,69	2214585,83
2920	504901,66	2214584,64
2921	504901,63	2214583,18
2922	504901,25	2214580,88
2923	504904,15	2214578,11
2924	504906,14	2214580,75
2925	504909,88	2214585,72
2926	504916,85	2214579,54



2913	504917,27	2214579,14
№ участка на чертеже межевания: :ЗУ650		
Кадастровый номер земельного участка: 59:32:0680001:ЗУ650		
Каталог координат характерных точек в системе координат: МСК-59, зона 2		
Площадь земельного участка 144 м²		
Обозначение характерных точек границ	Координаты, м	
	X	Y
2927	504155,32	2212729,66
2928	504156,3	2212729,09
2929	504160,73	2212736,79
2930	504162,11	2212739,17
2221	504151,73	2212745,59
2222	504145,78	2212735,14
2927	504155,32	2212729,66
№ участка на чертеже межевания: :ЗУ652		
Кадастровый номер земельного участка: 59:32:0680001:ЗУ652		
Каталог координат характерных точек в системе координат: МСК-59, зона 2		
Площадь земельного участка 2280 м²		
Обозначение характерных точек границ	Координаты, м	
	X	Y
2931	504376,93	2213286,61
2932	504358,36	2213269,51
2933	504372,39	2213254,61
2934	504370,86	2213253,09
2935	504409,99	2213211,92
2936	504418,87	2213211,19
2937	504435,21	2213226,74
2938	504390,6	2213272,58
2931	504376,93	2213286,61
№ участка на чертеже межевания: :ЗУ751		
Кадастровый номер земельного участка: 59:32:0680001:ЗУ751		
Каталог координат характерных точек в системе координат: МСК-59, зона 2		
Площадь земельного участка 1138 м²		
Обозначение характерных точек границ	Координаты, м	
	X	Y
2939	505766,56	2215079,71
2940	505773,96	2215087,54
2941	505761,6	2215098,67
2942	505757,83	2215098,83



2943	505751,55	2215103,96
2944	505749,62	2215105,04
2945	505748,81	2215105,66
2946	505732,42	2215084,95
2947	505731,12	2215083,07
2948	505731,6	2215082,63
2949	505726,85	2215076,92
2950	505728,24	2215075,74
2951	505731,18	2215073,23
2952	505732,82	2215071,83
2953	505734,16	2215070,55
2954	505746,7	2215057,32
2955	505757,1	2215068,94
2956	505759,08	2215071,16
2957	505759,76	2215071,94
2958	505760,22	2215072,47
2939	505766,56	2215079,71
№ участка на чертеже межевания: :ЗУ753		
Кадастровый номер земельного участка: 59:32:0680001:ЗУ753		
Каталог координат характерных точек в системе координат: МСК-59, зона 2		
Площадь земельного участка 1606 м²		
Обозначение характерных точек границ	Координаты, м	
	X	Y
2304	504986,49	2213654,75
2303	505004,73	2213675,73
2959	504993,06	2213687,31
2960	504971,54	2213708,66
2961	504966,26	2213713,91
2962	504948,8	2213693,84
2963	504946,68	2213691,36
2964	504950,4	2213687,52
2965	504967,23	2213670,09
2304	504986,49	2213654,75
№ участка на чертеже межевания: :ЗУ763		
Кадастровый номер земельного участка: 59:32:0680001:ЗУ763		
Каталог координат характерных точек в системе координат: МСК-59, зона 2		
Площадь земельного участка 1633 м²		
Обозначение характерных точек границ	Координаты, м	
	X	Y
2966	504883,73	2214268,31
2967	504904,18	2214283,9
2968	504923,74	2214299,66

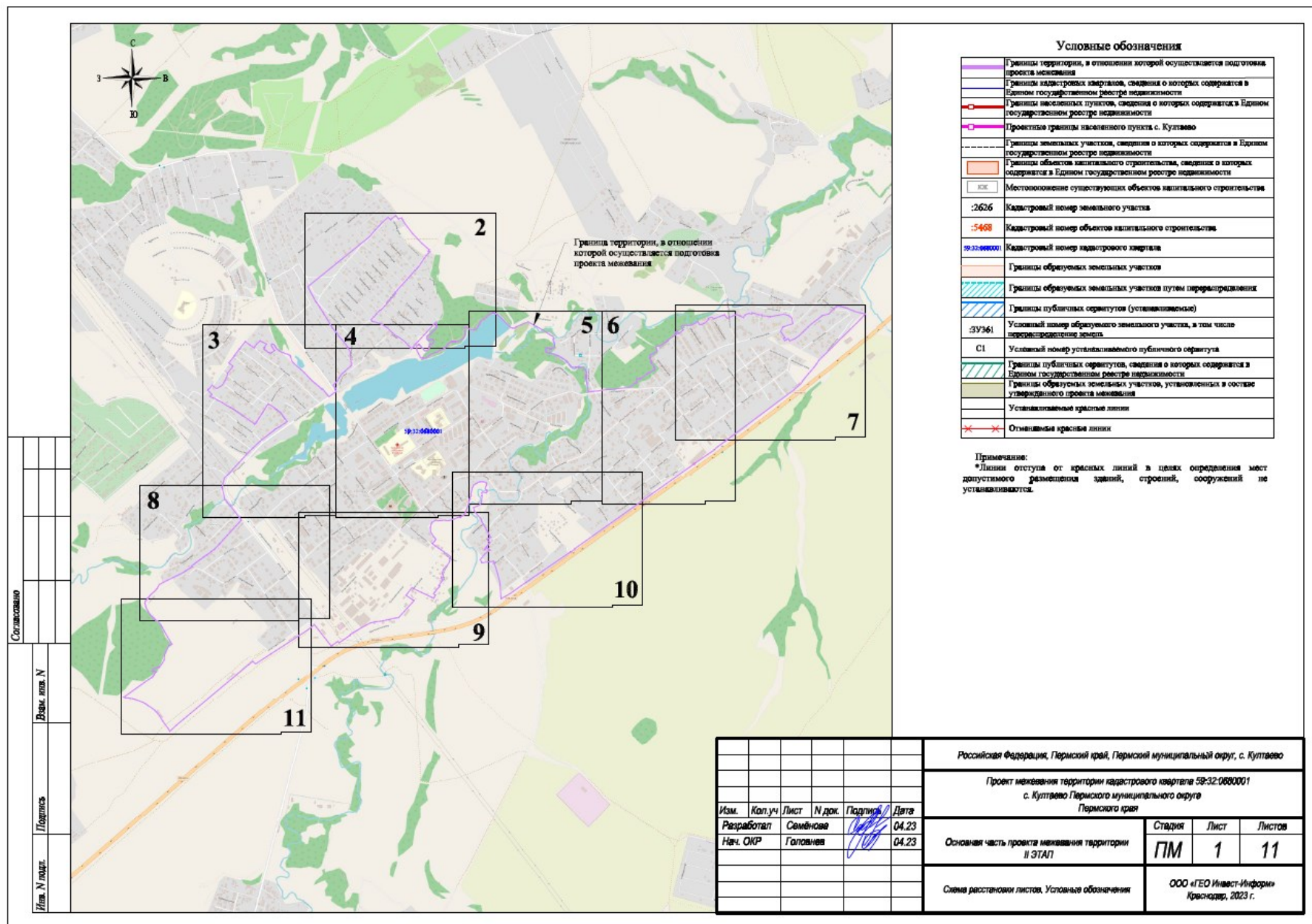




2969	504929,02	2214304,1
2970	504943,91	2214317,83
2971	504953,65	2214326,67
2972	504946,01	2214334,63
2973	504938,62	2214327,16
2974	504925,18	2214328,49
2975	504910,67	2214315,66
2976	504893,14	2214300,17
2977	504873,95	2214283,23
2966	504883,73	2214268,31



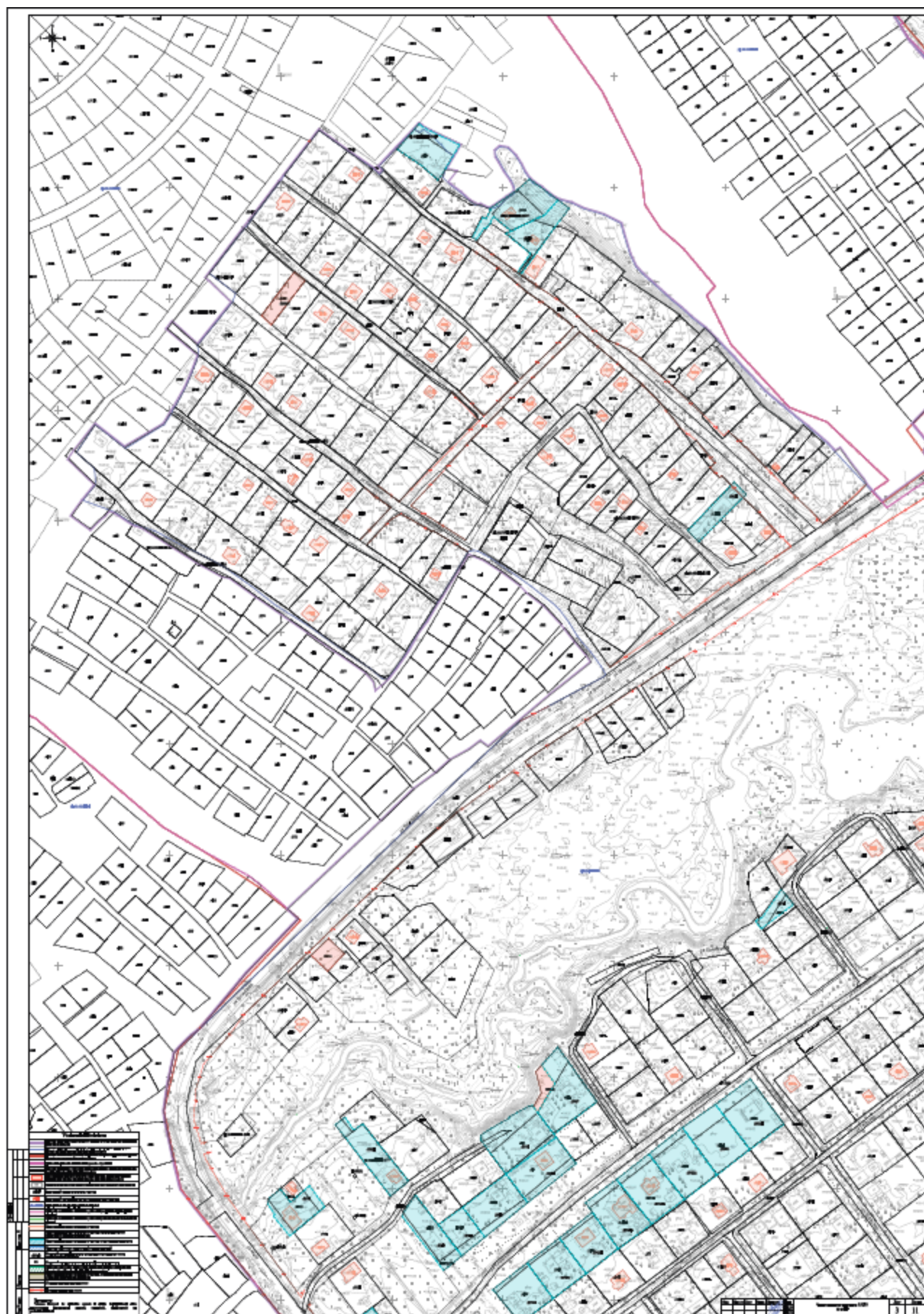
## 2. Чертеж межевания 2 этап



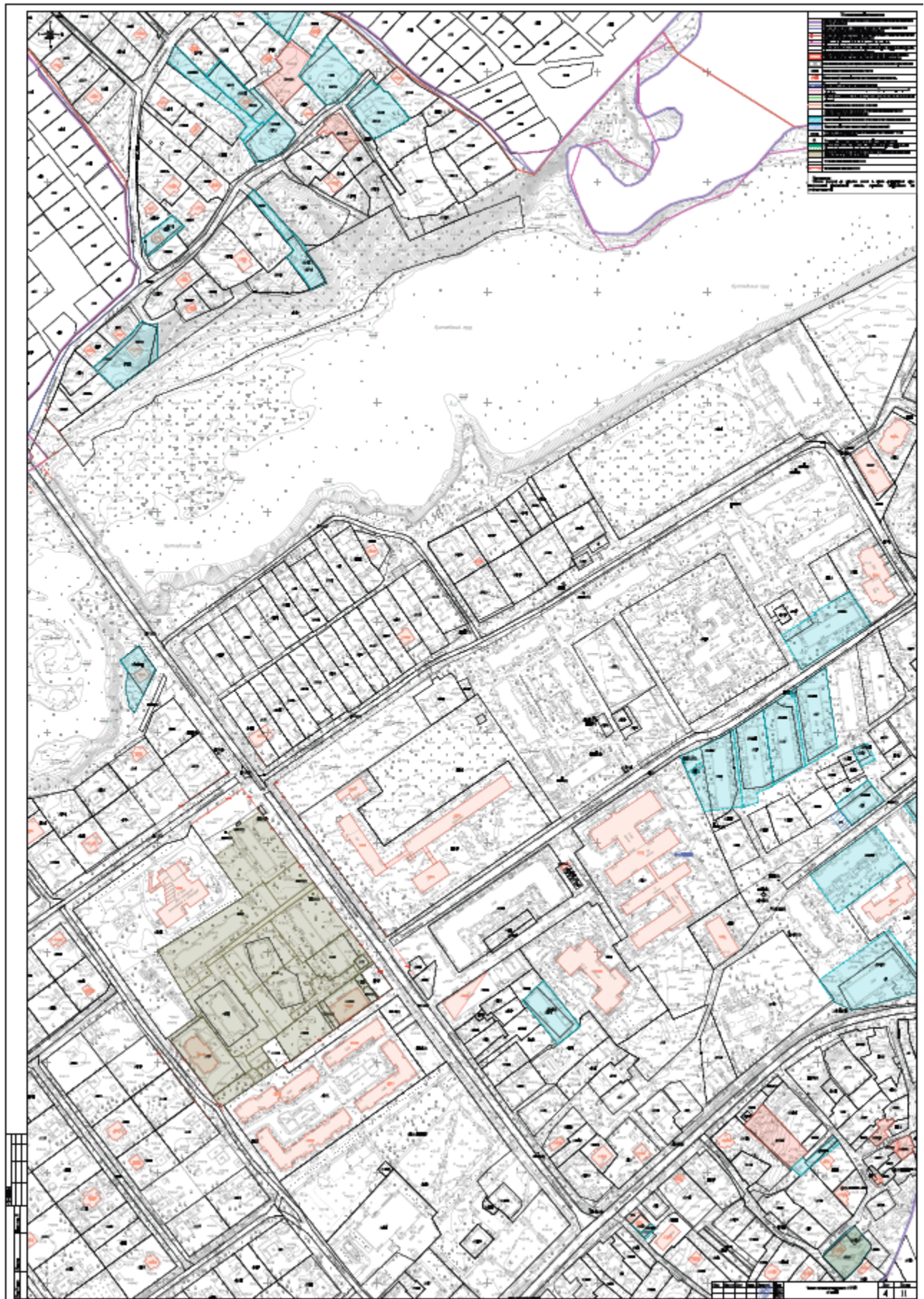




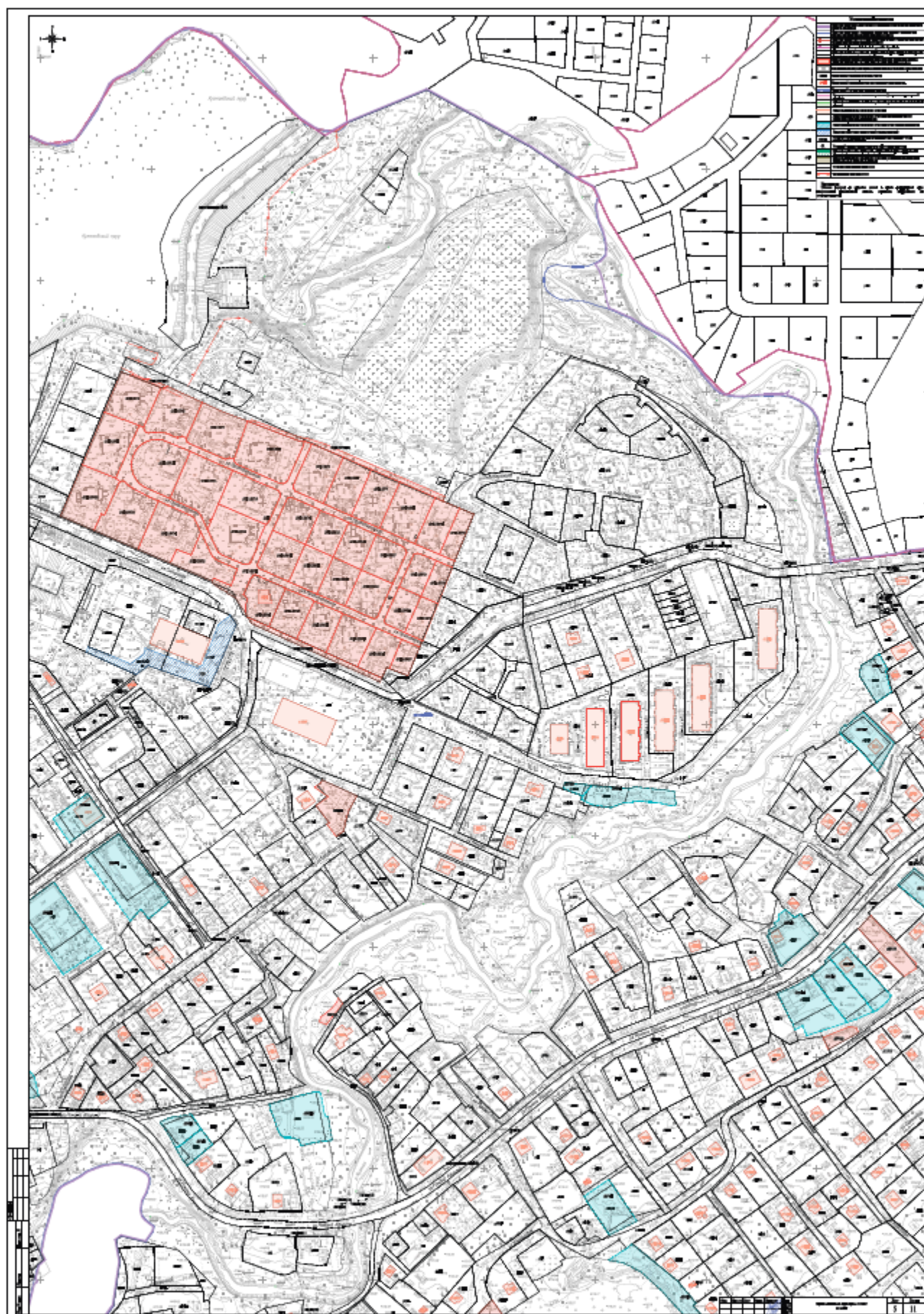




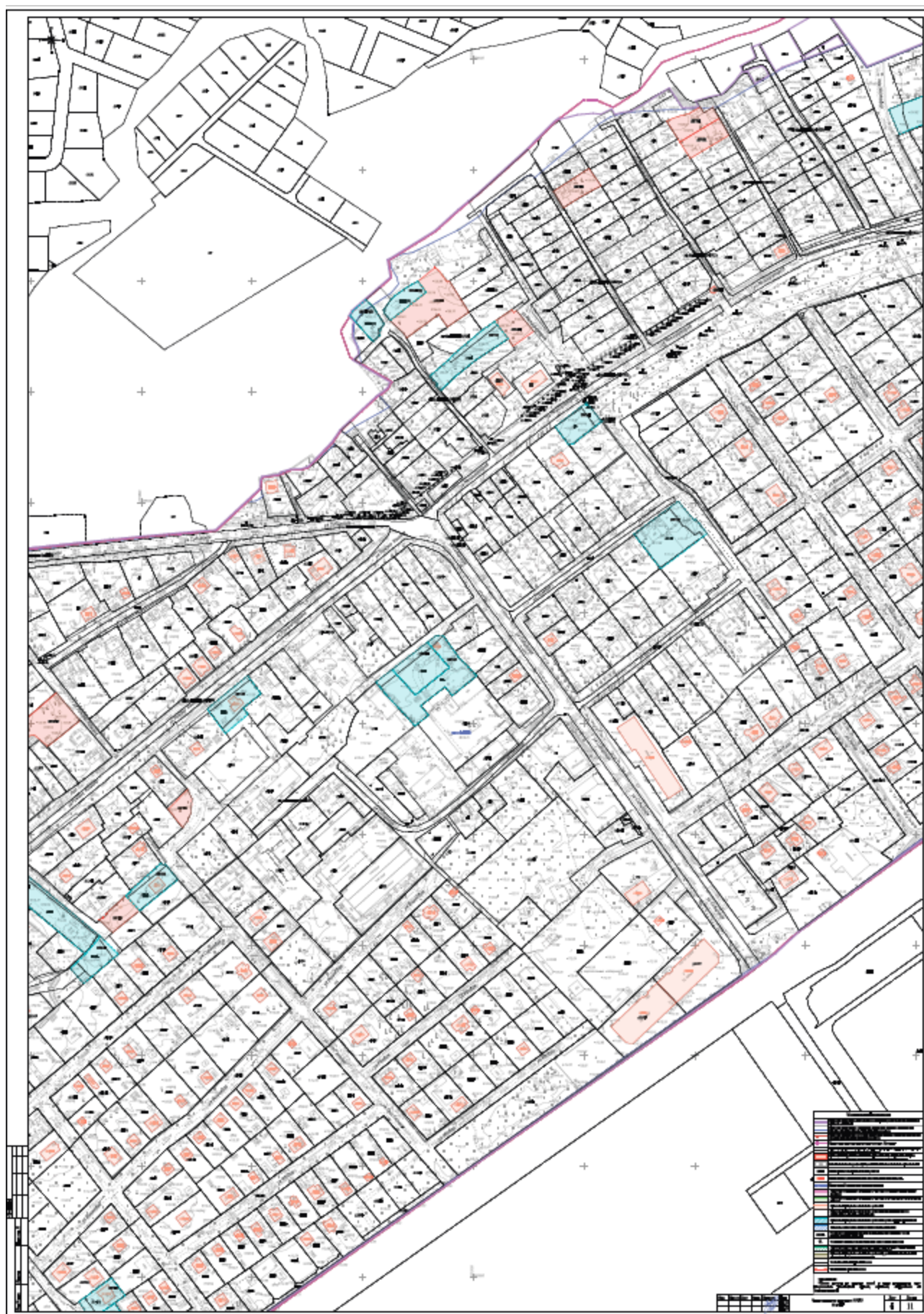




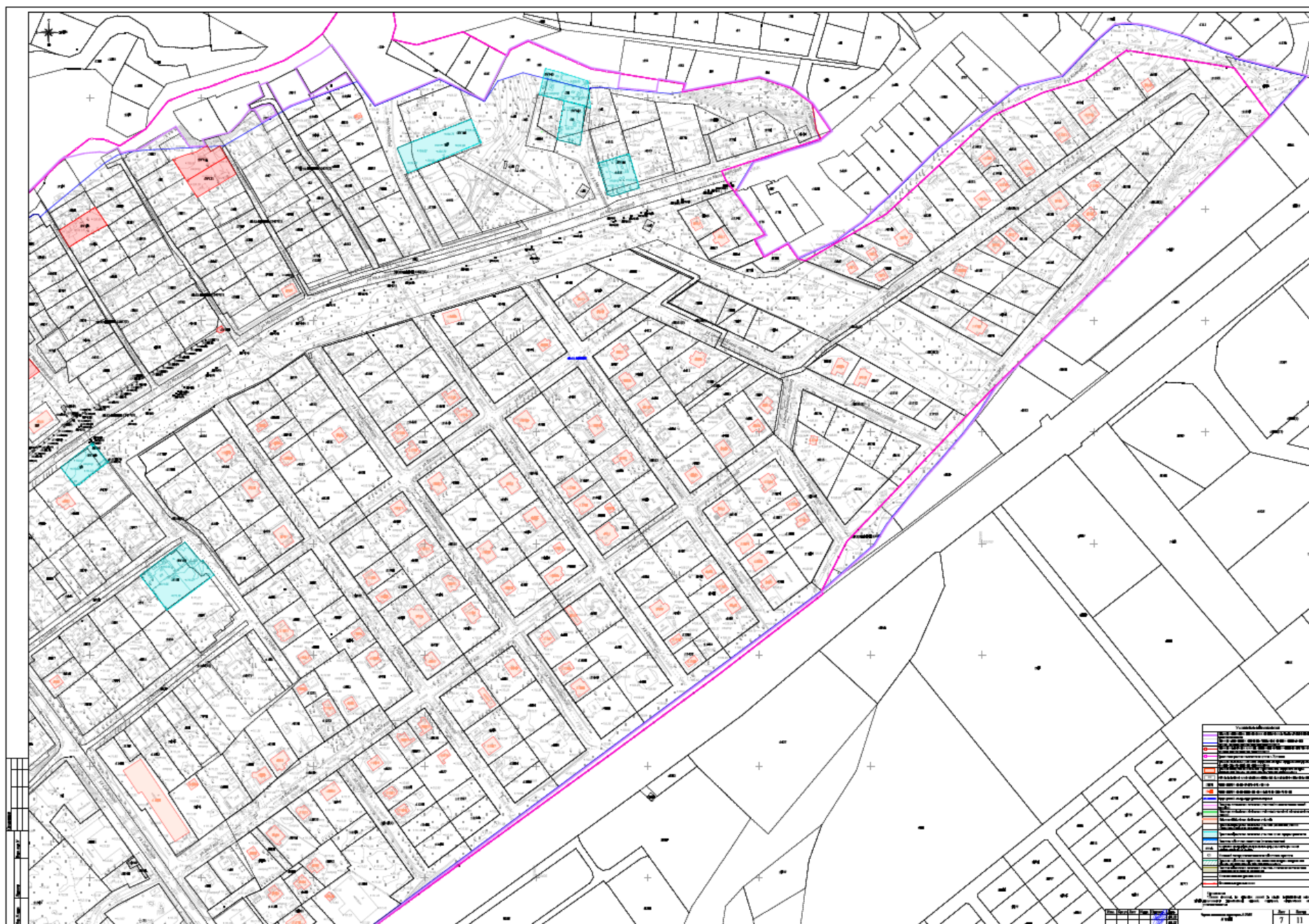




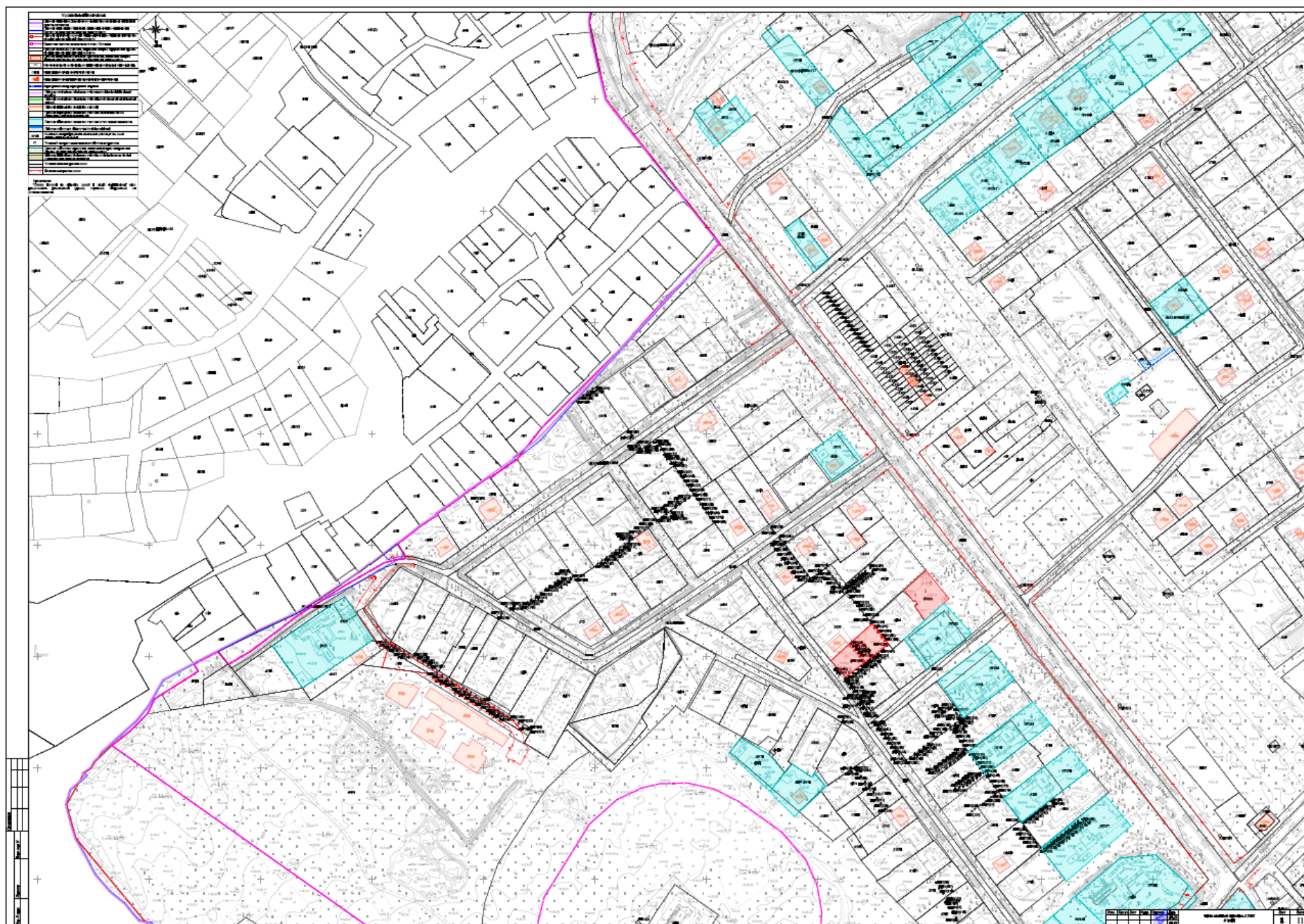




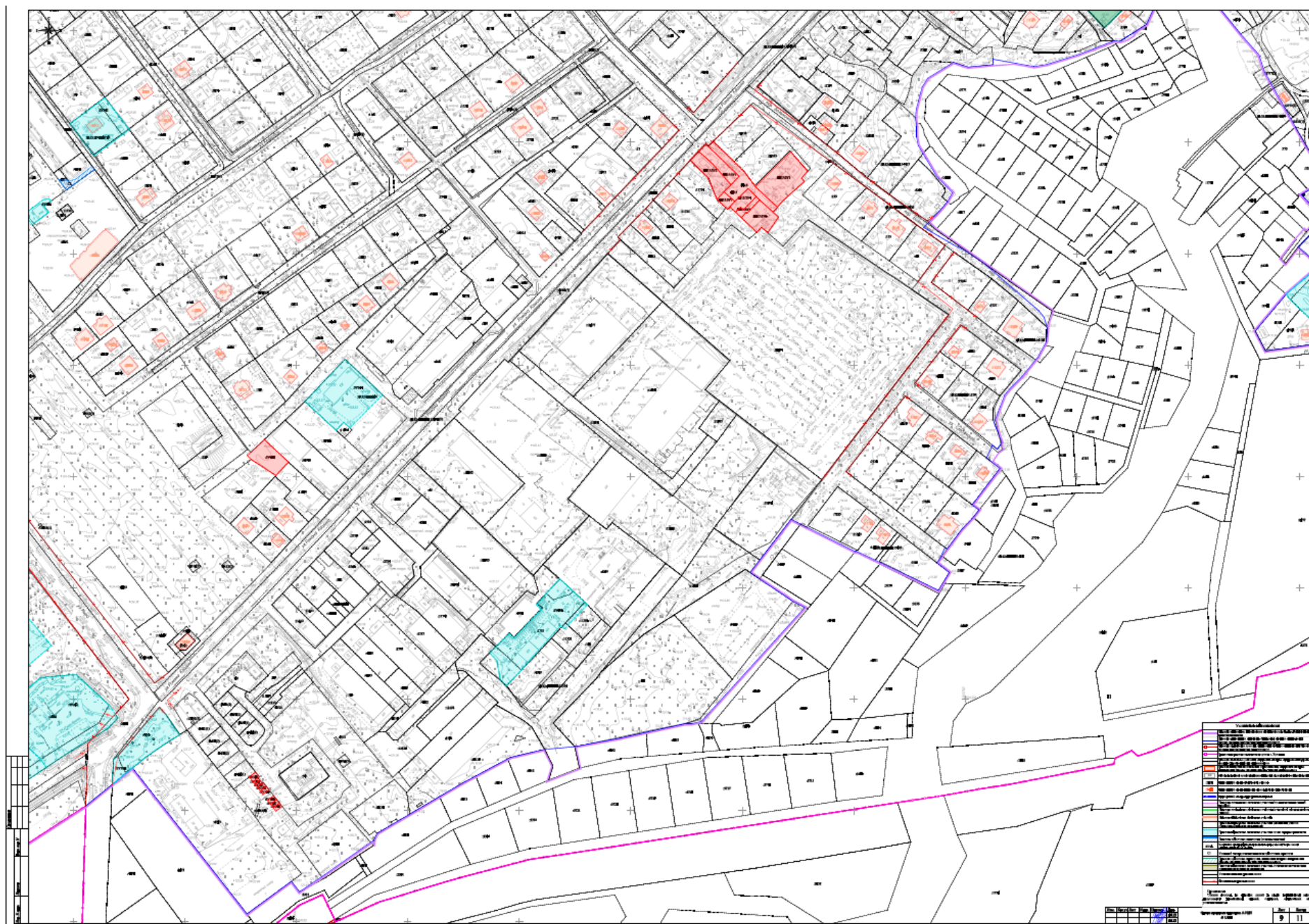




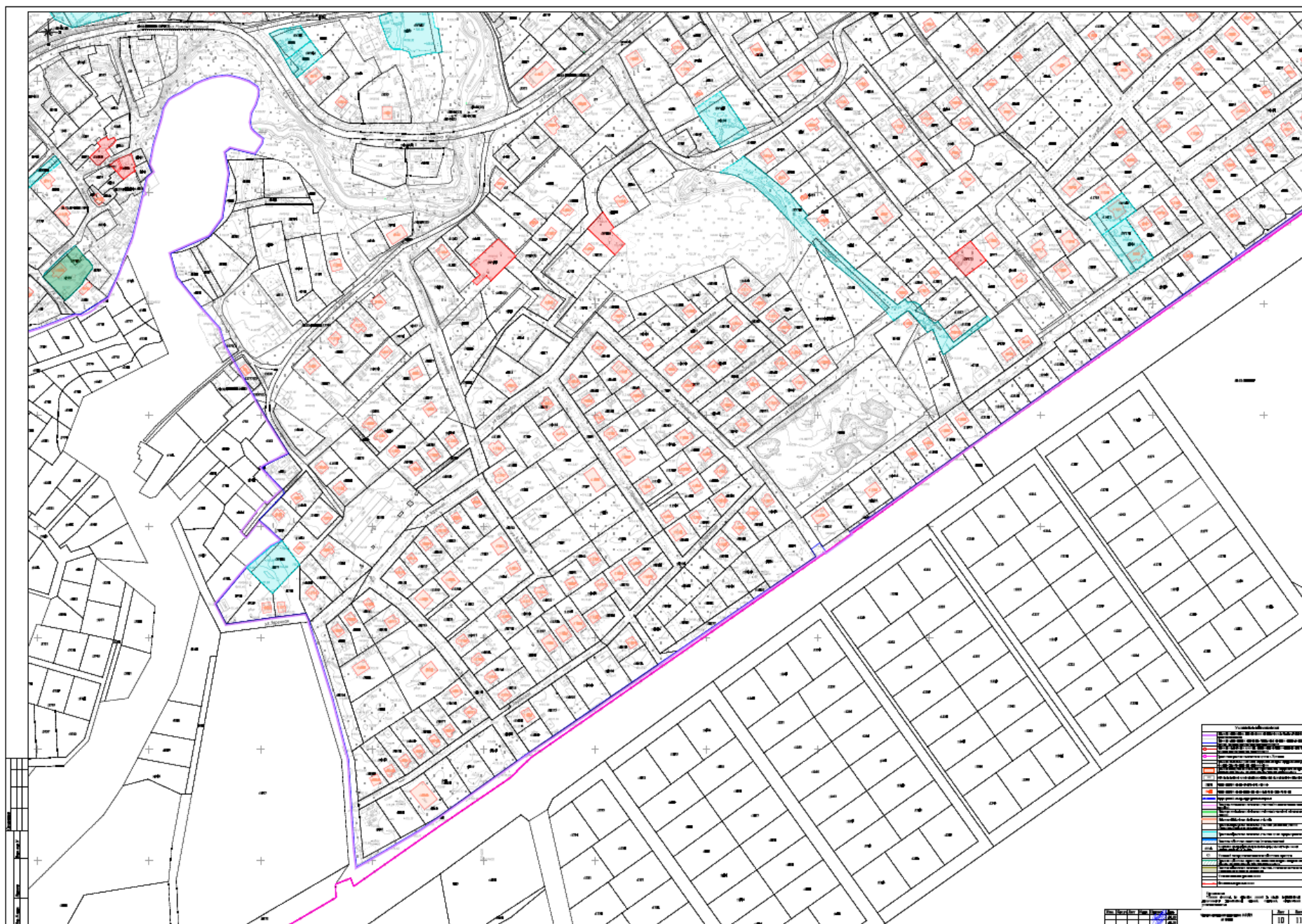




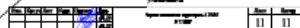












Приложение  
к чертежу межевания 2 этап  
части территории кадастрового  
квартала 59:32:0680001 с. Култаево  
Пермского муниципального округа  
Пермского края

Таблица 5

Каталог координат образуемых земельных участков  
II этап

№ участка на чертеже межевания: :2701:3У1		
Кадастровый номер земельного участка: 59:32:0680001:2701:3У1		
Каталог координат характерных точек в системе координат: МСК-59, зона 2		
Площадь земельного участка 1500 м²		
Обозначение характерных точек границ	Координаты, м	
	X	Y
1	505817,8	2213972,9
2	505814,57	2213981,35
3	505803,39	2214008,71
4	505767,85	2213993,03
5	505769,35	2213989,1
6	505775,08	2213974,74
7	505774,68	2213974,51
8	505781,57	2213957,69
9	505810	2213969,59
1	505817,8	2213972,9
№ участка на чертеже межевания: :8815:3У1		
Кадастровый номер земельного участка: 59:32:0680001:8815:3У1		
Каталог координат характерных точек в системе координат: МСК-59, зона 2		
Площадь земельного участка 385 м²		
Обозначение характерных точек границ	Координаты, м	
	X	Y
10	504798,34	2213467,45
11	504796,36	2213469,46
12	504769,51	2213497,13
13	504761,87	2213489,93
14	504779,94	2213474,01
15	504786,8	2213466,51
16	504791,65	2213460,98

10	504798,34	2213467,45
№ участка на чертеже межевания: :2701:3У2		
Кадастровый номер земельного участка: 59:32:0680001:2701:3У2		
Каталог координат характерных точек в системе координат: МСК-59, зона 2		
Площадь земельного участка 1568 м²		
Обозначение характерных точек границ	Координаты, м	
	X	Y
3	505803,39	2214008,71
17	505802,98	2214009,71
18	505804,45	2214015,13
19	505790,26	2214045,89
20	505758,02	2214031,75
21	505759,32	2214028,54
22	505759,86	2214027,24
23	505758,91	2214025,86
24	505758,59	2214023,61
25	505758,87	2214021,65
26	505761,31	2214016,65
27	505762,52	2214013,25
28	505763,2	2214008,29
29	505763,64	2214003,8
30	505763,4	2214001,36
31	505762,59	2213997,36
32	505763,51	2213995,1
33	505765,4	2213993,49
4	505767,85	2213993,03
3	505803,39	2214008,71
№ участка на чертеже межевания: :8815:3У2		
Кадастровый номер земельного участка: 59:32:0680001:8815:3У2		
Каталог координат характерных точек в системе координат: МСК-59, зона 2		



Площадь земельного участка 539 м²		
Обозначение характерных точек границ	Координаты, м	
	X	Y
16	504791,65	2213460,98
15	504786,8	2213466,51
14	504779,94	2213474,01
13	504761,87	2213489,93
34	504755,57	2213483,55
35	504749,7	2213478,11
36	504748,84	2213477,28
37	504767,24	2213469,43
38	504768,37	2213469,11
39	504778,6	2213458,48
40	504783,9	2213453,48
16	504791,65	2213460,98
№ участка на чертеже межевания: :2701:3У3		
Кадастровый номер земельного участка: 59:32:0680001:2701:3У3		
Каталог координат характерных точек в системе координат: МСК-59, зона 2		
Площадь земельного участка 1742 м²		
Обозначение характерных точек границ	Координаты, м	
	X	Y
19	505790,26	2214045,89
41	505789,22	2214048,15
42	505782,41	2214062,92
43	505773,37	2214086,68
44	505739,25	2214074,57
45	505740,56	2214070,22
46	505739,36	2214068,54
47	505739,19	2214066,47
48	505749,41	2214042,85
49	505753,38	2214034,01
50	505754,78	2214032,19
51	505756,32	2214031,54
20	505758,02	2214031,75
19	505790,26	2214045,89
№ участка на чертеже межевания: :8815:3У3		
Кадастровый номер земельного участка: 59:32:0680001:8815:3У3		
Каталог координат характерных точек в системе координат: МСК-59, зона 2		
Площадь земельного участка 1130 м²		
Координаты, м		

Обозначение характерных точек границ	X	Y
52	504791,53	2213543,41
53	504778,72	2213554,55
54	504774,07	2213558,81
55	504767,79	2213553,23
56	504764,84	2213555,71
57	504747,89	2213536,79
58	504741,72	2213531,49
59	504759,97	2213511,88
52	504791,53	2213543,41
№ участка на чертеже межевания: :2701:3У4		
Кадастровый номер земельного участка: 59:32:0680001:2701:3У4		
Каталог координат характерных точек в системе координат: МСК-59, зона 2		
Площадь земельного участка 2170 м²		
Обозначение характерных точек границ	Координаты, м	
	X	Y
60	505755,37	2214138,2
61	505752,04	2214136,68
62	505751,73	2214137,28
63	505722,88	2214124,16
64	505720,06	2214122,95
65	505718,66	2214121,83
66	505717,08	2214119,25
67	505717,35	2214115,81
68	505734,32	2214077,64
69	505735,48	2214075,92
70	505737,27	2214074,85
44	505739,25	2214074,57
43	505773,37	2214086,68
71	505755,53	2214133,31
60	505755,37	2214138,2
№ участка на чертеже межевания: :8815:3У4		
Кадастровый номер земельного участка: 59:32:0680001:8815:3У4		
Каталог координат характерных точек в системе координат: МСК-59, зона 2		
Площадь земельного участка 222 м²		
Обозначение характерных точек границ	Координаты, м	
	X	Y
72	504758,43	2213505,23
73	504751,28	2213512,52
74	504743,01	2213504,55



75	504739,42	2213501
76	504741,79	2213498,44
77	504737,32	2213493,85
78	504737,38	2213493,78
79	504739,59	2213491,39
80	504741,69	2213489,42
81	504739,94	2213486,73
82	504746,94	2213493,3
72	504758,43	2213505,23
№ участка на чертеже межевания: :2701:3У5		
Кадастровый номер земельного участка: 59:32:0680001:2701:3У5		
Каталог координат характерных точек в системе координат: МСК-59, зона 2		
Площадь земельного участка 1405 м <sup>2</sup>		
Обозначение характерных точек границ	Координаты, м	
	X	Y
83	505752,93	2214144,69
84	505740,98	2214173,14
85	505699,2	2214154,92
86	505710,42	2214129,65
87	505712,91	2214128,37
88	505716,01	2214128,14
89	505718,03	2214128,81
83	505752,93	2214144,69
№ участка на чертеже межевания: :8815:3У5		
Кадастровый номер земельного участка: 59:32:0680001:8815:3У5		
Каталог координат характерных точек в системе координат: МСК-59, зона 2		
Площадь земельного участка 117 м <sup>2</sup>		
Обозначение характерных точек границ	Координаты, м	
	X	Y
73	504751,28	2213512,52
90	504748,17	2213515,53
91	504743,09	2213510,69
92	504739,98	2213507,74
93	504736,39	2213504,21
94	504737,03	2213503,55
95	504732,38	2213499,09
77	504737,32	2213493,85
76	504741,79	2213498,44
75	504739,42	2213501
74	504743,01	2213504,55
73	504751,28	2213512,52

№ участка на чертеже межевания: :2701:3У6		
Кадастровый номер земельного участка: 59:32:0680001:2701:3У6		
Каталог координат характерных точек в системе координат: МСК-59, зона 2		
Площадь земельного участка 1253 м <sup>2</sup>		
Обозначение характерных точек границ	Координаты, м	
	X	Y
84	505740,98	2214173,14
96	505734,77	2214186,78
97	505729,87	2214198,24
98	505688,06	2214180,24
85	505699,2	2214154,92
84	505740,98	2214173,14
№ участка на чертеже межевания: :8815:3У6		
Кадастровый номер земельного участка: 59:32:0680001:8815:3У6		
Каталог координат характерных точек в системе координат: МСК-59, зона 2		
Площадь земельного участка 526 м <sup>2</sup>		
Обозначение характерных точек границ	Координаты, м	
	X	Y
90	504748,17	2213515,53
99	504737,27	2213527,65
100	504737,26	2213527,66
101	504732,9	2213532,53
102	504718,87	2213522,82
103	504723,67	2213517,34
104	504719,23	2213513
95	504732,38	2213499,09
94	504737,03	2213503,55
93	504736,39	2213504,21
92	504739,98	2213507,74
91	504743,09	2213510,69
90	504748,17	2213515,53
№ участка на чертеже межевания: :2701:3У7		
Кадастровый номер земельного участка: 59:32:0680001:2701:3У7		
Каталог координат характерных точек в системе координат: МСК-59, зона 2		
Площадь земельного участка 1271 м <sup>2</sup>		
Обозначение характерных точек границ	Координаты, м	
	X	Y
105	505677,04	2214205,7



98	505688,06	2214180,24
97	505729,87	2214198,24
106	505718,64	2214224,05
105	505677,04	2214205,7
№ участка на чертеже межевания: :8815:3У7		
Кадастровый номер земельного участка: 59:32:0680001:8815:3У7		
Каталог координат характерных точек в системе координат: МСК-59, зона 2		
Площадь земельного участка 122 м²		
Обозначение характерных точек границ	Координаты, м	
	X	Y
34	504755,57	2213483,55
82	504746,94	2213493,3
81	504739,94	2213486,73
107	504741,34	2213485,23
108	504745,99	2213480,26
109	504748,69	2213477,4
36	504748,84	2213477,28
35	504749,7	2213478,11
34	504755,57	2213483,55
№ участка на чертеже межевания: :2701:3У8		
Кадастровый номер земельного участка: 59:32:0680001:2701:3У8		
Каталог координат характерных точек в системе координат: МСК-59, зона 2		
Площадь земельного участка 1584 м²		
Обозначение характерных точек границ	Координаты, м	
	X	Y
106	505718,64	2214224,05
110	505709,73	2214244,63
111	505704,57	2214255,95
112	505662,97	2214237,35
105	505677,04	2214205,7
106	505718,64	2214224,05
№ участка на чертеже межевания: :2701:3У9		
Кадастровый номер земельного участка: 59:32:0680001:2701:3У9		
Каталог координат характерных точек в системе координат: МСК-59, зона 2		
Площадь земельного участка 1699 м²		
Обозначение характерных точек границ	Координаты, м	
	X	Y
8	505781,57	2213957,69

7	505774,68	2213974,51
6	505775,08	2213974,74
5	505769,35	2213989,1
113	505760,11	2213984,84
114	505748,36	2213979,53
115	505722,02	2213967,87
116	505734,17	2213937,84
117	505739,42	2213940,05
118	505774,95	2213954,92
8	505781,57	2213957,69
№ участка на чертеже межевания: :3У9		
Кадастровый номер земельного участка: 59:32:0680001:3У9		
Каталог координат характерных точек в системе координат: МСК-59, зона 2		
Площадь земельного участка 1076 м²		
Обозначение характерных точек границ	Координаты, м	
	X	Y
119	506355,48	2213089,61
120	506365,57	2213097,73
121	506364,23	2213108,58
122	506335,71	2213143,12
123	506333	2213140,37
124	506319,4	2213127,06
119	506355,48	2213089,61
№ участка на чертеже межевания: :2701:3У10		
Кадастровый номер земельного участка: 59:32:0680001:2701:3У10		
Каталог координат характерных точек в системе координат: МСК-59, зона 2		
Площадь земельного участка 1868 м²		
Обозначение характерных точек границ	Координаты, м	
	X	Y
125	505755,58	2214012,27
126	505746,12	2214035,17
127	505703,82	2214016,76
128	505713,83	2213994,1
129	505717,57	2213988,79
130	505722,1	2213985,51
131	505725,99	2213983,58
132	505729,07	2213982,74
133	505732,23	2213982,32
134	505736,9	2213982,37
135	505740,71	2213983,09
136	505745,17	2213985





137	505748,9	2213987,33
138	505751,58	2213990,14
139	505753,46	2213992,91
140	505755,5	2213996,96
141	505756,59	2214000,61
142	505757,05	2214004,15
143	505756,9	2214007,34
144	505756,42	2214010,2
125	505755,58	2214012,27
№ участка на чертеже межевания: :3У10		
Кадастровый номер земельного участка: 59:32:0680001:3У10		
Каталог координат характерных точек в системе координат: МСК-59, зона 2		
Площадь земельного участка 929 м²		
Обозначение характерных точек границ	Координаты, м	
	X	Y
145	506289,5	2213153,93
146	506288,75	2213153,04
147	506271,68	2213137,72
148	506302,2	2213109,82
149	506317,5	2213125,2
145	506289,5	2213153,93
№ участка на чертеже межевания: :2701:3У11		
Кадастровый номер земельного участка: 59:32:0680001:2701:3У11		
Каталог координат характерных точек в системе координат: МСК-59, зона 2		
Площадь земельного участка 2017 м²		
Обозначение характерных точек границ	Координаты, м	
	X	Y
126	505746,12	2214035,17
150	505740,5	2214047,55
151	505733,67	2214062,79
152	505729,09	2214073,36
153	505698,87	2214060,44
154	505684,78	2214054,44
155	505685,25	2214053,35
156	505683,98	2214052,81
157	505683,53	2214053,88
158	505675,66	2214050,53
159	505686,47	2214045,57
160	505689,27	2214044,13
161	505691,66	2214042,2
162	505693,61	2214039,36

127	505703,82	2214016,76
126	505746,12	2214035,17
№ участка на чертеже межевания: :2701:3У12		
Кадастровый номер земельного участка: 59:32:0680001:2701:3У12		
Каталог координат характерных точек в системе координат: МСК-59, зона 2		
Площадь земельного участка 1573 м²		
Обозначение характерных точек границ	Координаты, м	
	X	Y
152	505729,09	2214073,36
163	505722,63	2214088,07
164	505721,21	2214090,16
165	505715,03	2214104,84
166	505711,23	2214114,06
167	505710,14	2214115,15
168	505708,11	2214116,11
169	505705,81	2214116,34
170	505683,54	2214106,31
171	505681,07	2214104,5
172	505680,28	2214103,12
153	505698,87	2214060,44
152	505729,09	2214073,36
№ участка на чертеже межевания: :2701:3У13		
Кадастровый номер земельного участка: 59:32:0680001:2701:3У13		
Каталог координат характерных точек в системе координат: МСК-59, зона 2		
Площадь земельного участка 1771 м²		
Обозначение характерных точек границ	Координаты, м	
	X	Y
153	505698,87	2214060,44
172	505680,28	2214103,12
173	505664,38	2214096
174	505663,11	2214096,21
175	505660,25	2214095,77
176	505658,25	2214094,88
177	505646,55	2214089,63
178	505645,35	2214088,44
179	505644,5	2214086,65
180	505644,28	2214084,67
181	505644,61	2214082,83
182	505652,95	2214063,61
183	505655,35	2214060,33
158	505675,66	2214050,53



157	505683,53	2214053,88
156	505683,98	2214052,81
155	505685,25	2214053,35
154	505684,78	2214054,44
153	505698,87	2214060,44
№ участка на чертеже межевания: :2701:3Y14		
Кадастровый номер земельного участка: 59:32:0680001:2701:3Y14		
Каталог координат характерных точек в системе координат: МСК-59, зона 2		
Площадь земельного участка 1075 м²		
Обозначение характерных точек границ	Координаты, м	
	X	Y
184	505705,07	2214125,3
185	505699,73	2214138,08
186	505698,99	2214139,82
187	505694,11	2214150,74
188	505692,89	2214152,27
189	505662,43	2214138,73
190	505675,04	2214109,38
191	505703,48	2214122,46
192	505704,62	2214123,42
184	505705,07	2214125,3
№ участка на чертеже межевания: :2701:3Y15		
Кадастровый номер земельного участка: 59:32:0680001:2701:3Y15		
Каталог координат характерных точек в системе координат: МСК-59, зона 2		
Площадь земельного участка 934 м²		
Обозначение характерных точек границ	Координаты, м	
	X	Y
188	505692,89	2214152,27
193	505688,38	2214163,79
194	505682	2214177,75
195	505651,14	2214163,98
189	505662,43	2214138,73
188	505692,89	2214152,27
№ участка на чертеже межевания: :2701:3Y16		
Кадастровый номер земельного участка: 59:32:0680001:2701:3Y16		
Каталог координат характерных точек в системе координат: МСК-59, зона 2		
Площадь земельного участка 940 м²		
Координаты, м		

Обозначение характерных точек границ	X	Y
194	505682	2214177,75
196	505671,24	2214202,63
197	505639,37	2214189,32
195	505651,14	2214163,98
194	505682	2214177,75
№ участка на чертеже межевания: :3Y16		
Кадастровый номер земельного участка: 59:32:0680001:3Y16		
Каталог координат характерных точек в системе координат: МСК-59, зона 2		
Площадь земельного участка 613 м²		
Обозначение характерных точек границ	Координаты, м	
	X	Y
198	505929,16	2213375,72
199	505927,07	2213373,74
200	505945,01	2213358,42
201	505944,89	2213356,46
202	505943,08	2213354,8
203	505946,57	2213350,98
204	505942,1	2213346,9
205	505942,78	2213346,24
206	505944,41	2213344,66
207	505952,49	2213352,3
208	505953,98	2213350,86
209	505958,95	2213356,47
210	505960,98	2213359,19
211	505962,27	2213365,35
212	505955,35	2213372
213	505937,45	2213384,41
198	505929,16	2213375,72
№ участка на чертеже межевания: :2701:3Y17		
Кадастровый номер земельного участка: 59:32:0680001:2701:3Y17		
Каталог координат характерных точек в системе координат: МСК-59, зона 2		
Площадь земельного участка 1069 м²		
Обозначение характерных точек границ	Координаты, м	
	X	Y
196	505671,24	2214202,63
214	505661,54	2214224,55
215	505659,96	2214227,13
216	505657,67	2214229,14
217	505654,96	2214230,16



218	505627,01	2214217,48
197	505639,37	2214189,32
196	505671,24	2214202,63
№ участка на чертеже межевания: :2701:3Y18		
Кадастровый номер земельного участка: 59:32:0680001:2701:3Y18		
Каталог координат характерных точек в системе координат: МСК-59, зона 2		
Площадь земельного участка 1171 м²		
Обозначение характерных точек границ	Координаты, м	
	X	Y
190	505675,04	2214109,38
189	505662,43	2214138,73
219	505628,82	2214123,86
220	505640,34	2214097,89
221	505641,78	2214096,19
222	505643,98	2214095,3
190	505675,04	2214109,38
№ участка на чертеже межевания: :2701:3Y19		
Кадастровый номер земельного участка: 59:32:0680001:2701:3Y19		
Каталог координат характерных точек в системе координат: МСК-59, зона 2		
Площадь земельного участка 1014 м²		
Обозначение характерных точек границ	Координаты, м	
	X	Y
189	505662,43	2214138,73
195	505651,14	2214163,98
223	505617,72	2214149,25
219	505628,82	2214123,86
189	505662,43	2214138,73
№ участка на чертеже межевания: :2701:3Y20		
Кадастровый номер земельного участка: 59:32:0680001:2701:3Y20		
Каталог координат характерных точек в системе координат: МСК-59, зона 2		
Площадь земельного участка 1005 м²		
Обозначение характерных точек границ	Координаты, м	
	X	Y
195	505651,14	2214163,98
197	505639,37	2214189,32
224	505606,75	2214174,66
223	505617,72	2214149,25
195	505651,14	2214163,98

№ участка на чертеже межевания: :2701:3Y21		
Кадастровый номер земельного участка: 59:32:0680001:2701:3Y21		
Каталог координат характерных точек в системе координат: МСК-59, зона 2		
Площадь земельного участка 1092 м²		
Обозначение характерных точек границ	Координаты, м	
	X	Y
197	505639,37	2214189,32
218	505627,01	2214217,48
225	505597,89	2214204,12
226	505595,97	2214202,72
227	505595,42	2214200,56
224	505606,75	2214174,66
197	505639,37	2214189,32
№ участка на чертеже межевания: :2701:3Y22		
Кадастровый номер земельного участка: 59:32:0680001:2701:3Y22		
Каталог координат характерных точек в системе координат: МСК-59, зона 2		
Площадь земельного участка 1782 м²		
Обозначение характерных точек границ	Координаты, м	
	X	Y
116	505734,17	2213937,84
115	505722,02	2213967,87
228	505718,84	2213971,83
229	505716,96	2213970,43
230	505688,6	2213957,66
231	505689,82	2213955,07
232	505675,06	2213948,24
233	505687,98	2213918,17
234	505706,14	2213926,06
116	505734,17	2213937,84
№ участка на чертеже межевания: :2701:3Y23		
Кадастровый номер земельного участка: 59:32:0680001:2701:3Y23		
Каталог координат характерных точек в системе координат: МСК-59, зона 2		
Площадь земельного участка 1971 м²		
Обозначение характерных точек границ	Координаты, м	
	X	Y
231	505689,82	2213955,07
230	505688,6	2213957,66
229	505716,96	2213970,43



228	505718,84	2213971,83
235	505719,7	2213973,67
236	505719,4	2213975,55
237	505715,6	2213979,06
238	505713,83	2213982,09
239	505712,96	2213983,02
240	505712,95	2213983,02
241	505705,34	2213997,68
242	505701,55	2214006,34
243	505657,93	2213988,01
232	505675,06	2213948,24
231	505689,82	2213955,07
№ участка на чертеже межевания: :2701:3У24		
Кадастровый номер земельного участка: 59:32:0680001:2701:3У24		
Каталог координат характерных точек в системе координат: МСК-59, зона 2		
Площадь земельного участка 1909 м²		
Обозначение характерных точек границ	Координаты, м	
	X	Y
242	505701,55	2214006,34
244	505697,53	2214015,25
245	505689,4	2214033,36
246	505688,04	2214036,27
247	505686,44	2214038,38
248	505673,39	2214044,69
249	505652,9	2214035,99
250	505657,85	2214022,79
251	505645,52	2214017,01
243	505657,93	2213988,01
242	505701,55	2214006,34
№ участка на чертеже межевания: :2701:3У25		
Кадастровый номер земельного участка: 59:32:0680001:2701:3У25		
Каталог координат характерных точек в системе координат: МСК-59, зона 2		
Площадь земельного участка 1151 м²		
Обозначение характерных точек границ	Координаты, м	
	X	Y
248	505673,39	2214044,69
252	505653,81	2214053,81
253	505651,25	2214055,46
254	505649,03	2214058,16
255	505647,44	2214060,7
256	505640,19	2214077,52

257	505632,47	2214074,29
258	505632,26	2214074,78
259	505625,28	2214071,73
260	505632	2214056,02
261	505629,27	2214054,85
251	505645,52	2214017,01
250	505657,85	2214022,79
249	505652,9	2214035,99
248	505673,39	2214044,69
№ участка на чертеже межевания: :2701:3У26		
Кадастровый номер земельного участка: 59:32:0680001:2701:3У26		
Каталог координат характерных точек в системе координат: МСК-59, зона 2		
Площадь земельного участка 1117 м²		
Обозначение характерных точек границ	Координаты, м	
	X	Y
262	505611,86	2214086,13
263	505613,04	2214086,65
264	505616,57	2214084,13
265	505617,07	2214083,06
266	505628,43	2214088,11
267	505631,71	2214089,65
268	505633,61	2214091,07
269	505634,75	2214092,14
270	505635	2214094,14
271	505629,19	2214107,1
272	505623,73	2214119,83
273	505622,46	2214120,81
274	505588,23	2214106,09
275	505597,03	2214086,43
276	505599,77	2214085,22
277	505607,85	2214085,25
262	505611,86	2214086,13
№ участка на чертеже межевания: :2701:3У27		
Кадастровый номер земельного участка: 59:32:0680001:2701:3У27		
Каталог координат характерных точек в системе координат: МСК-59, зона 2		
Площадь земельного участка 1048 м²		
Обозначение характерных точек границ	Координаты, м	
	X	Y
273	505622,46	2214120,81
278	505618,41	2214131,3
279	505618,22	2214131,77



280	505612,59	2214145,08
281	505611,32	2214146,73
282	505577,07	2214130,84
274	505588,23	2214106,09
273	505622,46	2214120,81
№ участка на чертеже межевания: :2701:3У28		
Кадастровый номер земельного участка: 59:32:0680001:2701:3У28		
Каталог координат характерных точек в системе координат: МСК-59, зона 2		
Площадь земельного участка 1094 м²		
Обозначение характерных точек границ	Координаты, м	
	X	Y
281	505611,32	2214146,73
283	505607,29	2214156,2
284	505600,99	2214171,33
285	505600	2214172,45
286	505564,95	2214157,53
282	505577,07	2214130,84
281	505611,32	2214146,73
№ участка на чертеже межевания: :2701:3У29		
Кадастровый номер земельного участка: 59:32:0680001:2701:3У29		
Каталог координат характерных точек в системе координат: МСК-59, зона 2		
Площадь земельного участка 1238 м²		
Обозначение характерных точек границ	Координаты, м	
	X	Y
285	505600	2214172,45
287	505595,48	2214184,11
288	505587,18	2214202,77
289	505552,07	2214185,73
286	505564,95	2214157,53
285	505600	2214172,45
№ участка на чертеже межевания: :2701:3У30		
Кадастровый номер земельного участка: 59:32:0680001:2701:3У30		
Каталог координат характерных точек в системе координат: МСК-59, зона 2		
Площадь земельного участка 1092 м²		
Обозначение характерных точек границ	Координаты, м	
	X	Y
290	505701,29	2214262,79
291	505695,03	2214277,79

292	505677,45	2214270,14
293	505662,46	2214263,6
294	505653,35	2214259,69
112	505662,97	2214237,35
111	505704,57	2214255,95
290	505701,29	2214262,79
№ участка на чертеже межевания: :2701:3У31		
Кадастровый номер земельного участка: 59:32:0680001:2701:3У31		
Каталог координат характерных точек в системе координат: МСК-59, зона 2		
Площадь земельного участка 660 м²		
Обозначение характерных точек границ	Координаты, м	
	X	Y
291	505695,03	2214277,79
295	505689,65	2214290,7
296	505647,46	2214273,47
294	505653,35	2214259,69
293	505662,46	2214263,6
292	505677,45	2214270,14
291	505695,03	2214277,79
№ участка на чертеже межевания: :2701:3У32		
Кадастровый номер земельного участка: 59:32:0680001:2701:3У32		
Каталог координат характерных точек в системе координат: МСК-59, зона 2		
Площадь земельного участка 730 м²		
Обозначение характерных точек границ	Координаты, м	
	X	Y
297	505647,75	2214256,87
298	505615,7	2214243,01
299	505624,23	2214223,29
300	505653,3	2214236,63
301	505654,35	2214239,44
302	505653,89	2214242,33
297	505647,75	2214256,87
№ участка на чертеже межевания: :2701:3У33		
Кадастровый номер земельного участка: 59:32:0680001:2701:3У33		
Каталог координат характерных точек в системе координат: МСК-59, зона 2		
Площадь земельного участка 571 м²		
Обозначение характерных точек границ	Координаты, м	
	X	Y



297	505647,75	2214256,87
303	505641,74	2214271,14
304	505641,62	2214271,42
305	505616,09	2214261,3
306	505615,73	2214261,16
307	505609,02	2214258,42
298	505615,7	2214243,01
297	505647,75	2214256,87
№ участка на чертеже межевания: :2701:3У34		
Кадастровый номер земельного участка: 59:32:0680001:2701:3У34		
Каталог координат характерных точек в системе координат: МСК-59, зона 2		
Площадь земельного участка 763 м²		
Обозначение характерных точек границ	Координаты, м	
	X	Y
299	505624,23	2214223,29
298	505615,7	2214243,01
308	505606,07	2214238,89
309	505583	2214228,27
310	505590,92	2214210,98
311	505593,72	2214209,77
299	505624,23	2214223,29
№ участка на чертеже межевания: :2701:3У35		
Кадастровый номер земельного участка: 59:32:0680001:2701:3У35		
Каталог координат характерных точек в системе координат: МСК-59, зона 2		
Площадь земельного участка 626 м²		
Обозначение характерных точек границ	Координаты, м	
	X	Y
298	505615,7	2214243,01
307	505609,02	2214258,42
312	505575,45	2214244,78
313	505575,71	2214244,19
309	505583	2214228,27
308	505606,07	2214238,89
298	505615,7	2214243,01
№ участка на чертеже межевания: :2701:3У36		
Кадастровый номер земельного участка: 59:32:0680001:2701:3У36		
Каталог координат характерных точек в системе координат: МСК-59, зона 2		
Площадь земельного участка 994 м²		

Обозначение характерных точек границ	Координаты, м	
	X	Y
288	505587,18	2214202,77
314	505580,82	2214217,03
315	505576,9	2214225,69
316	505554,64	2214216,38
317	505550,53	2214214,73
318	505551,52	2214212,17
319	505542,09	2214207,73
289	505552,07	2214185,73
288	505587,18	2214202,77
№ участка на чертеже межевания: :2701:3У37		
Кадастровый номер земельного участка: 59:32:0680001:2701:3У37		
Каталог координат характерных точек в системе координат: МСК-59, зона 2		
Площадь земельного участка 499 м²		
Обозначение характерных точек границ	Координаты, м	
	X	Y
315	505576,9	2214225,69
320	505569,93	2214241,82
321	505544,09	2214231,28
317	505550,53	2214214,73
316	505554,64	2214216,38
315	505576,9	2214225,69
№ участка на чертеже межевания: :2701:3У38		
Кадастровый номер земельного участка: 59:32:0680001:2701:3У38		
Каталог координат характерных точек в системе координат: МСК-59, зона 2		
Площадь земельного участка 6296 м²		
Обозначение характерных точек границ	Координаты, м	
	X	Y
322	505614,74	2214075,51
276	505599,77	2214085,22
277	505607,85	2214085,25
262	505611,86	2214086,13
263	505613,04	2214086,65
264	505616,57	2214084,13
265	505617,07	2214083,06
266	505628,43	2214088,11
267	505631,71	2214089,65
268	505633,61	2214091,07
269	505634,75	2214092,14





270	505635	2214094,14
271	505629,19	2214107,1
272	505623,73	2214119,83
273	505622,46	2214120,81
278	505618,41	2214131,3
280	505612,59	2214145,08
281	505611,32	2214146,73
283	505607,29	2214156,2
284	505600,99	2214171,33
285	505600	2214172,45
287	505595,48	2214184,11
288	505587,18	2214202,77
314	505580,82	2214217,03
315	505576,9	2214225,69
320	505569,93	2214241,82
313	505575,71	2214244,19
309	505583	2214228,27
310	505590,92	2214210,98
311	505593,72	2214209,77
299	505624,23	2214223,29
300	505653,3	2214236,63
301	505654,35	2214239,44
302	505653,89	2214242,33
297	505647,75	2214256,87
303	505641,74	2214271,14
296	505647,46	2214273,47
294	505653,35	2214259,69
112	505662,97	2214237,35
105	505677,04	2214205,7
98	505688,06	2214180,24
85	505699,2	2214154,92
86	505710,42	2214129,65
87	505712,91	2214128,37
88	505716,01	2214128,14
89	505718,03	2214128,81
83	505752,93	2214144,69
60	505755,37	2214138,2
61	505752,04	2214136,68
62	505751,73	2214137,28
63	505722,88	2214124,16
64	505720,06	2214122,95
65	505718,66	2214121,83
66	505717,08	2214119,25
67	505717,35	2214115,81
68	505734,32	2214077,64
69	505735,48	2214075,92
70	505737,27	2214074,85

44	505739,25	2214074,57
45	505740,56	2214070,22
46	505739,36	2214068,54
47	505739,19	2214066,47
48	505749,41	2214042,85
49	505753,38	2214034,01
50	505754,78	2214032,19
51	505756,32	2214031,54
20	505758,02	2214031,75
21	505759,32	2214028,54
22	505759,86	2214027,24
23	505758,91	2214025,86
24	505758,59	2214023,61
25	505758,87	2214021,65
26	505761,31	2214016,65
27	505762,52	2214013,25
28	505763,2	2214008,29
29	505763,64	2214003,8
30	505763,4	2214001,36
31	505762,59	2213997,36
32	505763,51	2213995,1
33	505765,4	2213993,49
4	505767,85	2213993,03
5	505769,35	2213989,1
113	505760,11	2213984,84
114	505748,36	2213979,53
115	505722,02	2213967,87
228	505718,84	2213971,83
235	505719,7	2213973,67
236	505719,4	2213975,55
237	505715,6	2213979,06
238	505713,83	2213982,09
239	505712,96	2213983,02
241	505705,34	2213997,68
242	505701,55	2214006,34
244	505697,53	2214015,25
245	505689,4	2214033,36
246	505688,04	2214036,27
247	505686,44	2214038,38
248	505673,39	2214044,69
252	505653,81	2214053,81
253	505651,25	2214055,46
254	505649,03	2214058,16
255	505647,44	2214060,7
256	505640,19	2214077,52
323	505632,46	2214074,29
258	505632,26	2214074,78



259	505625,28	2214071,73
260	505632	2214056,02
261	505629,27	2214054,85
324	505627,75	2214054,9
325	505622,14	2214062,55
326	505619,57	2214068,21
327	505618,52	2214067,69
322	505614,74	2214075,51
219	505628,82	2214123,86
220	505640,34	2214097,89
221	505641,78	2214096,19
222	505643,98	2214095,3
190	505675,04	2214109,38
191	505703,48	2214122,46
192	505704,62	2214123,42
184	505705,07	2214125,3
185	505699,73	2214138,08
186	505698,99	2214139,82
187	505694,11	2214150,74
188	505692,89	2214152,27
193	505688,38	2214163,79
194	505682	2214177,75
196	505671,24	2214202,63
214	505661,54	2214224,55
215	505659,96	2214227,13
216	505657,67	2214229,14
217	505654,96	2214230,16
218	505627,01	2214217,48
225	505597,89	2214204,12
226	505595,97	2214202,72
227	505595,42	2214200,56
224	505606,75	2214174,66
223	505617,72	2214149,25
219	505628,82	2214123,86
127	505703,82	2214016,76
128	505713,83	2213994,1
129	505717,57	2213988,79
130	505722,1	2213985,51
131	505725,99	2213983,58
132	505729,07	2213982,74
133	505732,23	2213982,32
134	505736,9	2213982,37
135	505740,71	2213983,09
136	505745,17	2213985
137	505748,9	2213987,33

138	505751,58	2213990,14
139	505753,46	2213992,91
140	505755,5	2213996,96
141	505756,59	2214000,61
142	505757,05	2214004,15
143	505756,9	2214007,34
144	505756,42	2214010,2
125	505755,58	2214012,27
126	505746,12	2214035,17
150	505740,5	2214047,55
151	505733,67	2214062,79
152	505729,09	2214073,36
163	505722,63	2214088,07
164	505721,21	2214090,16
165	505715,03	2214104,84
166	505711,23	2214114,06
167	505710,14	2214115,15
168	505708,11	2214116,11
169	505705,81	2214116,34
170	505683,54	2214106,31
171	505681,07	2214104,5
172	505680,28	2214103,12
173	505664,38	2214096
174	505663,11	2214096,21
175	505660,25	2214095,77
176	505658,25	2214094,88
177	505646,55	2214089,63
178	505645,35	2214088,44
179	505644,5	2214086,65
180	505644,28	2214084,67
181	505644,61	2214082,83
182	505652,95	2214063,61
183	505655,35	2214060,33
158	505675,66	2214050,53
159	505686,47	2214045,57
160	505689,27	2214044,13
161	505691,66	2214042,2
162	505693,61	2214039,36
127	505703,82	2214016,76

№ участка на чертеже межевания: :2701:3У39

Кадастровый номер земельного участка:  
59:32:0680001:2701:3У39

Каталог координат характерных точек в системе  
координат: МСК-59, зона 2

Площадь земельного участка 1326 м²





Обозначение характерных точек границ	Координаты, м	
	X	Y
Контур 1		
18	505804,45	2214015,13
328	505806	2214011,38
329	505811,41	2213997,87
330	505811,44	2213992
331	505815,11	2213982,86
2	505814,57	2213981,35
3	505803,39	2214008,71
17	505802,98	2214009,71
18	505804,45	2214015,13
Контур 2		
319	505542,09	2214207,73
332	505538,45	2214206,12
333	505584,41	2214104,87
334	505590,97	2214090,43
275	505597,03	2214086,43
274	505588,23	2214106,09
282	505577,07	2214130,84
286	505564,95	2214157,53
289	505552,07	2214185,73
319	505542,09	2214207,73
Контур 3		
335	505705,63	2214264,5
290	505701,29	2214262,79
111	505704,57	2214255,95
110	505709,73	2214244,63
106	505718,64	2214224,05
97	505729,87	2214198,24
96	505734,77	2214186,78
84	505740,98	2214173,14
83	505752,93	2214144,69
60	505755,37	2214138,2
71	505755,53	2214133,31
43	505773,37	2214086,68
336	505774,37	2214090,66
337	505758,64	2214134,71
338	505758,19	2214139,59
339	505753,01	2214156
335	505705,63	2214264,5
№ участка на чертеже межевания: :ЗУ51		
Кадастровый номер земельного участка: 59:32:0680001:ЗУ51		
Каталог координат характерных точек в системе координат: МСК-59, зона 2		

Площадь земельного участка 440 м²		
Обозначение характерных точек границ	Координаты, м	
	X	Y
340	505209,78	2212527,32
341	505224,77	2212542,99
342	505222,45	2212545,58
343	505211,4	2212557,25
344	505195,37	2212542,42
340	505209,78	2212527,32
№ участка на чертеже межевания: :ЗУ117		
Кадастровый номер земельного участка: 59:32:0680001:ЗУ117		
Каталог координат характерных точек в системе координат: МСК-59, зона 2		
Площадь земельного участка 1000 м²		
Обозначение характерных точек границ	Координаты, м	
	X	Y
345	505295,32	2214656,6
346	505311,88	2214641,61
347	505316,47	2214637,37
348	505328,18	2214648,36
349	505325,75	2214650,68
350	505318,87	2214657,24
351	505309,29	2214666,39
352	505304,77	2214670,7
353	505285,54	2214689,06
354	505283,44	2214689,24
355	505280,48	2214689,56
356	505273,38	2214678,43
345	505295,32	2214656,6
№ участка на чертеже межевания: :ЗУ121		
Кадастровый номер земельного участка: 59:32:0680001:ЗУ121		
Каталог координат характерных точек в системе координат: МСК-59, зона 2		
Площадь земельного участка 723 м²		
Обозначение характерных точек границ	Координаты, м	
	X	Y
357	506038,7	2215308,25
358	506046,95	2215322,07
359	506043,11	2215324,38
360	506038,95	2215326,83
361	506031,82	2215330,92
362	506010,77	2215295,96



363	506013,79	2215294,03
364	506025,55	2215286,51
357	506038,7	2215308,25
№ участка на чертеже межевания: :ЗУ146		
Кадастровый номер земельного участка: 59:32:0680001:ЗУ146		
Каталог координат характерных точек в системе координат: МСК-59, зона 2		
Площадь земельного участка 600 м²		
Обозначение характерных точек границ	Координаты, м	
	X	Y
365	505847,89	2215131,53
366	505860,18	2215121,67
367	505863,46	2215119,21
368	505874,23	2215134,64
369	505871,5	2215136,37
370	505873,34	2215138,83
371	505854,56	2215154,58
372	505841,08	2215135,66
365	505847,89	2215131,53
№ участка на чертеже межевания: :ЗУ173		
Кадастровый номер земельного участка: 59:32:0680001:ЗУ173		
Каталог координат характерных точек в системе координат: МСК-59, зона 2		
Площадь земельного участка 528 м²		
Обозначение характерных точек границ	Координаты, м	
	X	Y
373	504938,79	2214650,94
374	504927,66	2214636,16
375	504924,91	2214632,52
376	504941,4	2214617,5
377	504942,17	2214618,51
378	504956,17	2214636,83
373	504938,79	2214650,94
№ участка на чертеже межевания: :ЗУ181		
Кадастровый номер земельного участка: 59:32:0680001:ЗУ181		
Каталог координат характерных точек в системе координат: МСК-59, зона 2		
Площадь земельного участка 400 м²		
Обозначение характерных точек границ	Координаты, м	
	X	Y
379	505422,73	2214824,16

380	505440,6	2214841,53
381	505432,31	2214845,62
382	505419,49	2214844,9
383	505411,93	2214841,44
384	505406,03	2214837,32
379	505422,73	2214824,16
№ участка на чертеже межевания: :ЗУ183		
Кадастровый номер земельного участка: 59:32:0680001:ЗУ183		
Каталог координат характерных точек в системе координат: МСК-59, зона 2		
Площадь земельного участка 550 м²		
Обозначение характерных точек границ	Координаты, м	
	X	Y
385	505324,2	2214763,74
386	505325,32	2214764,9
387	505324,56	2214765,7
388	505327,81	2214768,97
389	505328,62	2214768,13
390	505344,54	2214785,81
391	505343,56	2214786,69
392	505342,92	2214787,3
393	505331,27	2214798,36
394	505311,25	2214773,82
395	505322,69	2214762,22
385	505324,2	2214763,74
№ участка на чертеже межевания: :ЗУ190		
Кадастровый номер земельного участка: 59:32:0680001:ЗУ190		
Каталог координат характерных точек в системе координат: МСК-59, зона 2		
Площадь земельного участка 800 м²		
Обозначение характерных точек границ	Координаты, м	
	X	Y
396	504932,56	2214218,77
397	504920,62	2214206,79
398	504924,91	2214202,46
399	504916,79	2214194,11
400	504920,24	2214190,03
401	504923,11	2214193,44
402	504926,05	2214196,93
403	504935,01	2214188,15
404	504958,05	2214213,36
405	504942,81	2214228,87
406	504941,8	2214227,96



396	504932,56	2214218,77
№ участка на чертеже межевания: :3У193		
Кадастровый номер земельного участка: 59:32:0680001:3У193		
Каталог координат характерных точек в системе координат: МСК-59, зона 2		
Площадь земельного участка 696 м²		
Обозначение характерных точек границ	Координаты, м	
	X	Y
407	505976,49	2215197,85
408	505970,41	2215187,94
409	505966,06	2215181,23
410	505981,02	2215172,31
411	505992,15	2215189,47
412	506001,8	2215204,37
413	506000,08	2215205,52
414	505986	2215215,33
415	505983,15	2215209,74
407	505976,49	2215197,85
№ участка на чертеже межевания: :3У199		
Кадастровый номер земельного участка: 59:32:0680001:3У199		
Каталог координат характерных точек в системе координат: МСК-59, зона 2		
Площадь земельного участка 1989 м²		
Обозначение характерных точек границ	Координаты, м	
	X	Y
416	505864,25	2215024,63
417	505889,85	2215057,25
418	505899,85	2215049,94
419	505912,27	2215065,32
420	505909,3	2215069,03
421	505899,33	2215076,1
422	505900,18	2215078,17
423	505884,79	2215087,85
424	505883,1	2215088,92
425	505871,89	2215095,9
426	505858,52	2215076,47
427	505869,79	2215068,46
428	505848,43	2215039,52
429	505852,37	2215037,4
416	505864,25	2215024,63
№ участка на чертеже межевания: :3У243		
Кадастровый номер земельного участка: 59:32:0680001:3У243		

Каталог координат характерных точек в системе координат: МСК-59, зона 2		
Площадь земельного участка 1424 м²		
Обозначение характерных точек границ	Координаты, м	
	X	Y
430	505043	2213732,93
431	505045,94	2213735,86
432	505051,74	2213741,38
433	505053,17	2213742,5
434	505062,35	2213749,87
435	505062,1	2213750,19
436	505059,54	2213752,83
437	505055,55	2213756,83
438	505053,32	2213759,07
439	505047,13	2213765,44
440	505045,01	2213767,62
441	505026,09	2213784,54
442	505018,72	2213791,82
443	505014,26	2213786,92
444	505004,44	2213776
445	505025,97	2213750,98
446	505030,75	2213745,64
447	505034,76	2213740,85
448	505040,45	2213735,01
430	505043	2213732,93
№ участка на чертеже межевания: :3У251		
Кадастровый номер земельного участка: 59:32:0680001:3У251		
Каталог координат характерных точек в системе координат: МСК-59, зона 2		
Площадь земельного участка 879 м²		
Обозначение характерных точек границ	Координаты, м	
	X	Y
449	504559,52	2212677,35
450	504577,23	2212696,87
451	504559,99	2212710,9
452	504555,28	2212714,69
453	504552,13	2212717,25
454	504547,9	2212712,71
455	504538,97	2212702,75
456	504532,66	2212695,78
457	504541,8	2212689,07
458	504544,86	2212686,75
459	504546,9	2212689,4
460	504550,48	2212686,71



461	504549,48	2212685,41
462	504552,83	2212682,83
449	504559,52	2212677,35
№ участка на чертеже межевания: :3У279		
Кадастровый номер земельного участка: 59:32:0680001:3У279		
Каталог координат характерных точек в системе координат: МСК-59, зона 2		
Площадь земельного участка 1058 м²		
Обозначение характерных точек границ	Координаты, м	
	X	Y
463	504529,49	2212648,27
464	504496,36	2212611,3
465	504481,46	2212624,67
466	504488,69	2212633,48
467	504500,73	2212649,23
468	504511,38	2212663,25
469	504529,67	2212648,5
463	504529,49	2212648,27
470	504515,23	2212660,06
471	504514,47	2212660,71
472	504513,81	2212659,95
473	504514,58	2212659,3
470	504515,23	2212660,06
474	504509,93	2212628,91
475	504509,15	2212629,55
476	504508,52	2212628,78
477	504509,29	2212628,14
474	504509,93	2212628,91
478	504518,47	2212657,4
479	504517,71	2212658,05
480	504517,05	2212657,29
481	504517,82	2212656,64
478	504518,47	2212657,4
482	504506,35	2212632,23
483	504505,57	2212632,87
484	504504,94	2212632,1
485	504505,71	2212631,46
482	504506,35	2212632,23
486	504522,84	2212653,88
487	504522,08	2212654,53

488	504521,42	2212653,77
489	504522,19	2212653,12
486	504522,84	2212653,88
490	504501,12	2212637,1
491	504500,34	2212637,74
492	504499,71	2212636,97
493	504500,48	2212636,33
490	504501,12	2212637,1
494	504526,75	2212650,75
495	504525,99	2212651,4
496	504525,33	2212650,64
497	504526,1	2212649,99
494	504526,75	2212650,75
498	504496,77	2212641,17
499	504495,99	2212641,81
500	504495,36	2212641,04
501	504496,13	2212640,4
498	504496,77	2212641,17
№ участка на чертеже межевания: :3У370		
Кадастровый номер земельного участка: 59:32:0680001:3У370		
Каталог координат характерных точек в системе координат: МСК-59, зона 2		
Площадь земельного участка 1327 м²		
Обозначение характерных точек границ	Координаты, м	
	X	Y
502	505491,55	2214692,46
503	505496,38	2214697,38
504	505501,35	2214692,26
505	505528,11	2214723,06
506	505502,84	2214744,48
507	505485,35	2214722,93
508	505479,51	2214715,17
509	505490,05	2214702,96
510	505487,62	2214694,14
511	505488,52	2214693,66
502	505491,55	2214692,46
№ участка на чертеже межевания: :3У385		
Кадастровый номер земельного участка: 59:32:0680001:3У385		
Каталог координат характерных точек в системе координат: МСК-59, зона 2		
Площадь земельного участка 40 м²		



Обозначение характерных точек границ	Координаты, м	
	X	Y
512	504234,54	2213063,43
513	504230,22	2213066,88
514	504229,27	2213065,71
515	504227,12	2213062,96
516	504225,79	2213061,25
517	504230,2	2213057,82
512	504234,54	2213063,43
№ участка на чертеже межевания: :ЗУ386		
Кадастровый номер земельного участка: 59:32:0680001:ЗУ386		
Каталог координат характерных точек в системе координат: МСК-59, зона 2		
Площадь земельного участка 15 м²		
Обозначение характерных точек границ	Координаты, м	
	X	Y
514	504229,27	2213065,71
518	504227,12	2213067,39
519	504223,68	2213062,88
516	504225,79	2213061,25
515	504227,12	2213062,96
514	504229,27	2213065,71
№ участка на чертеже межевания: :ЗУ387		
Кадастровый номер земельного участка: 59:32:0680001:ЗУ387		
Каталог координат характерных точек в системе координат: МСК-59, зона 2		
Площадь земельного участка 19 м²		
Обозначение характерных точек границ	Координаты, м	
	X	Y
518	504227,12	2213067,39
520	504224,53	2213069,41
521	504221,04	2213064,93
519	504223,68	2213062,88
518	504227,12	2213067,39
№ участка на чертеже межевания: :ЗУ388		
Кадастровый номер земельного участка: 59:32:0680001:ЗУ388		
Каталог координат характерных точек в системе координат: МСК-59, зона 2		
Площадь земельного участка 31 м²		
Координаты, м		

Обозначение характерных точек границ	X	Y
522	504221,74	2213073,15
523	504217,49	2213067,68
521	504221,04	2213064,93
520	504224,53	2213069,41
524	504225,28	2213070,37
522	504221,74	2213073,15
№ участка на чертеже межевания: :ЗУ389		
Кадастровый номер земельного участка: 59:32:0680001:ЗУ389		
Каталог координат характерных точек в системе координат: МСК-59, зона 2		
Площадь земельного участка 28 м²		
Обозначение характерных точек границ	Координаты, м	
	X	Y
522	504221,74	2213073,15
525	504218,59	2213075,62
526	504214,34	2213070,13
523	504217,49	2213067,68
522	504221,74	2213073,15
№ участка на чертеже межевания: :ЗУ390		
Кадастровый номер земельного участка: 59:32:0680001:ЗУ390		
Каталог координат характерных точек в системе координат: МСК-59, зона 2		
Площадь земельного участка 32 м²		
Обозначение характерных точек границ	Координаты, м	
	X	Y
527	504213,41	2213079,68
528	504209,85	2213082,48
529	504205,78	2213076,78
530	504209,34	2213074,02
527	504213,41	2213079,68
№ участка на чертеже межевания: :ЗУ391		
Кадастровый номер земельного участка: 59:32:0680001:ЗУ391		
Каталог координат характерных точек в системе координат: МСК-59, зона 2		
Площадь земельного участка 28 м²		
Обозначение характерных точек границ	Координаты, м	
	X	Y
528	504209,85	2213082,48

531	504206,71	2213084,95
532	504202,61	2213079,24
529	504205,78	2213076,78
528	504209,85	2213082,48
№ участка на чертеже межевания: :ЗУ392		
Кадастровый номер земельного участка: 59:32:0680001:ЗУ392		
Каталог координат характерных точек в системе координат: МСК-59, зона 2		
Площадь земельного участка 28 м²		
Обозначение характерных точек границ	Координаты, м	
	X	Y
531	504206,71	2213084,95
533	504203,58	2213087,41
534	504199,45	2213081,69
532	504202,61	2213079,24
531	504206,71	2213084,95
№ участка на чертеже межевания: :ЗУ400		
Кадастровый номер земельного участка: 59:32:0680001:ЗУ400		
Каталог координат характерных точек в системе координат: МСК-59, зона 2		
Площадь земельного участка 580 м²		
Обозначение характерных точек границ	Координаты, м	
	X	Y
535	504533,11	2213071,37
536	504512,88	2213093
537	504500,81	2213081,72
538	504515,32	2213059,43
539	504518,74	2213055,96
540	504521,5	2213059,08
535	504533,11	2213071,37
№ участка на чертеже межевания: :ЗУ406		
Кадастровый номер земельного участка: 59:32:0680001:ЗУ406		
Каталог координат характерных точек в системе координат: МСК-59, зона 2		
Площадь земельного участка 988 м²		
Обозначение характерных точек границ	Координаты, м	
	X	Y
541	505434,58	2214158,54
542	505435,42	2214159,11
543	505436,04	2214158,17
544	505443,65	2214147,11

545	505447,37	2214152,45
546	505450,22	2214153,89
547	505436,04	2214185,38
548	505422,87	2214178,19
549	505416,52	2214176,05
550	505404,24	2214173,48
551	505399,18	2214166,76
552	505401,67	2214164,84
553	505407,7	2214160,37
554	505410,52	2214158,23
555	505411,83	2214160,35
556	505427,13	2214148,37
541	505434,58	2214158,54
№ участка на чертеже межевания: :ЗУ434		
Кадастровый номер земельного участка: 59:32:0680001:ЗУ434		
Каталог координат характерных точек в системе координат: МСК-59, зона 2		
Площадь земельного участка 26 м²		
Обозначение характерных точек границ	Координаты, м	
	X	Y
557	505278,09	2213566,63
558	505282,12	2213572,61
559	505279,09	2213574,66
560	505275,11	2213568,68
557	505278,09	2213566,63
№ участка на чертеже межевания: :ЗУ508		
Кадастровый номер земельного участка: 59:32:0680001:ЗУ508		
Каталог координат характерных точек в системе координат: МСК-59, зона 2		
Площадь земельного участка 26 м²		
Обозначение характерных точек границ	Координаты, м	
	X	Y
561	505890,4	2215313,5
562	505892,99	2215313,86
563	505895,29	2215317,83
564	505890,97	2215320,37
565	505888,96	2215316,92
561	505890,4	2215313,5
№ участка на чертеже межевания: :ЗУ603		
Кадастровый номер земельного участка: 59:32:0680001:ЗУ603		
Каталог координат характерных точек в системе координат: МСК-59, зона 2		





Площадь земельного участка 533 м <sup>2</sup>		
Обозначение характерных точек границ	Координаты, м	
	X	Y
566	504968,17	2214316,87
567	504965,69	2214313,87
568	504953,65	2214326,67
569	504943,91	2214317,83
570	504967,49	2214293,35
571	504978,83	2214303,75
572	504982,23	2214306,94
566	504968,17	2214316,87
№ участка на чертеже межевания: :ЗУ659		
Кадастровый номер земельного участка: 59:32:0680001:ЗУ659		
Каталог координат характерных точек в системе координат: МСК-59, зона 2		
Площадь земельного участка 269 м <sup>2</sup>		
Обозначение характерных точек границ	Координаты, м	
	X	Y
573	505044,31	2213853,82
574	505046,96	2213856,69
575	505049,55	2213862,01
576	505046,97	2213863,15
577	505049,07	2213868,76
578	505046,13	2213870,12
579	505042,47	2213867,34
580	505037,84	2213861,04
581	505032,82	2213864,7
582	505032,78	2213864,73
583	505030,55	2213861,61
584	505024,82	2213855,88
585	505024,61	2213852,76
586	505031,32	2213846,59
587	505041,04	2213856,36
573	505044,31	2213853,82
№ участка на чертеже межевания: :ЗУ660		
Кадастровый номер земельного участка: 59:32:0680001:ЗУ660		
Каталог координат характерных точек в системе координат: МСК-59, зона 2		
Площадь земельного участка 224 м <sup>2</sup>		
Обозначение характерных точек границ	Координаты, м	
	X	Y
588	505017,26	2213871,89

589	505022,52	2213875,78
590	505029,78	2213872,25
591	505029,92	2213872,5
592	505030,34	2213873,29
593	505034,78	2213884,11
594	505031,04	2213884,69
595	505023,22	2213887,53
596	505022,26	2213886,1
597	505018,82	2213887,78
598	505018,41	2213886,8
599	505017,18	2213884,06
600	505015,5	2213881,82
601	505012,42	2213877,97
602	505011,63	2213877,01
588	505017,26	2213871,89
№ участка на чертеже межевания: :ЗУ711		
Кадастровый номер земельного участка: 59:32:0680001:ЗУ711		
Каталог координат характерных точек в системе координат: МСК-59, зона 2		
Площадь земельного участка 51 м <sup>2</sup>		
Обозначение характерных точек границ	Координаты, м	
	X	Y
603	505024,85	2213864,81
604	505025,75	2213866,63
605	505027,28	2213868,21
606	505028,05	2213869,01
607	505028,65	2213870,14
608	505029,16	2213871,09
609	505022,74	2213874,25
610	505018,51	2213870,86
611	505019,24	2213870,09
612	505019,31	2213870,03
603	505024,85	2213864,81
№ участка на чертеже межевания: :ЗУ713		
Кадастровый номер земельного участка: 59:32:0680001:ЗУ713		
Каталог координат характерных точек в системе координат: МСК-59, зона 2		
Площадь земельного участка 1232 м <sup>2</sup>		
Обозначение характерных точек границ	Координаты, м	
	X	Y
613	505968,46	2213313,42
614	505989,25	2213295,85
615	505995,47	2213303,33



616	506001,06	2213310,09
617	506003,79	2213313,88
618	506011,56	2213307,78
619	506025,73	2213319,21
620	506027,16	2213320,14
621	506012,59	2213339,44
622	505996,92	2213328,43
623	505995,42	2213329,74
624	505990	2213334,48
613	505968,46	2213313,42
№ участка на чертеже межевания: :3У714		
Кадастровый номер земельного участка: 59:32:0680001:3У714		
Каталог координат характерных точек в системе координат: МСК-59, зона 2		
Площадь земельного участка 739 м²		
Обозначение характерных точек границ	Координаты, м	
	X	Y
625	506044,52	2215274,49
626	506046,24	2215278,3
627	506048,86	2215285,51
628	506049,99	2215289,62
629	506051,51	2215295,14
630	506052,39	2215296,62
631	506057,3	2215304,92
632	506051,98	2215308,08
633	506056,85	2215316,27
358	506046,95	2215322,07
357	506038,7	2215308,25
364	506025,55	2215286,51
634	506028,02	2215284,93
635	506040,71	2215276,9
625	506044,52	2215274,49
№ участка на чертеже межевания: :3У715		
Кадастровый номер земельного участка: 59:32:0680001:3У715		
Каталог координат характерных точек в системе координат: МСК-59, зона 2		
Площадь земельного участка 611 м²		
Обозначение характерных точек границ	Координаты, м	
	X	Y
636	505824,3	2212512,4
637	505816,56	2212522,07
638	505776,65	2212491,75
639	505784,84	2212482,69

636	505824,3	2212512,4
№ участка на чертеже межевания: :3У716		
Кадастровый номер земельного участка: 59:32:0680001:3У716		
Каталог координат характерных точек в системе координат: МСК-59, зона 2		
Площадь земельного участка 962 м²		
Обозначение характерных точек границ	Координаты, м	
	X	Y
640	506397,97	2213401,59
641	506416,72	2213418,6
642	506387,79	2213444,22
643	506384,44	2213444,32
644	506369,86	2213430,5
640	506397,97	2213401,59
№ участка на чертеже межевания: :3У717		
Кадастровый номер земельного участка: 59:32:0680001:3У717		
Каталог координат характерных точек в системе координат: МСК-59, зона 2		
Площадь земельного участка 160 м²		
Обозначение характерных точек границ	Координаты, м	
	X	Y
645	505232,54	2214151,3
646	505236,71	2214152,69
647	505240,04	2214157,04
648	505240,39	2214157,49
649	505244,38	2214162,49
650	505250,05	2214167,26
651	505254,1	2214168,4
652	505248,88	2214172,58
653	505236,89	2214163,23
654	505236,85	2214163,21
655	505230,53	2214158,3
656	505229,83	2214157,74
645	505232,54	2214151,3
№ участка на чертеже межевания: :3У752		
Кадастровый номер земельного участка: 59:32:0680001:3У752		
Каталог координат характерных точек в системе координат: МСК-59, зона 2		
Площадь земельного участка 300 м²		
Обозначение характерных точек границ	Координаты, м	
	X	Y





657	505228,15	2214629,3
658	505227,1	2214635,18
659	505223,75	2214637
660	505222,81	2214637,51
661	505207,51	2214610,29
662	505210,1	2214609,12
663	505216,63	2214606,17
664	505218,35	2214605,42
657	505228,15	2214629,3
№ участка на чертеже межевания: :ЗУ761		
Кадастровый номер земельного участка: 59:32:0680001:ЗУ761		
Каталог координат характерных точек в системе координат: МСК-59, зона 2		
Площадь земельного участка 352 м²		
Обозначение характерных точек границ	Координаты, м	
	X	Y
665	505094,46	2212746,7
666	505079,18	2212737,56
667	505068,46	2212731,15
668	505071,94	2212728,57
669	505073,07	2212727,73
670	505073,52	2212727,4
671	505086,17	2212734,4
672	505105,15	2212729,51
673	505111,03	2212734,7
665	505094,46	2212746,7
№ участка на чертеже межевания: :8815		
Кадастровый номер земельного участка: 59:32:0680001:8815		
Каталог координат характерных точек в системе координат: МСК-59, зона 2		
Площадь земельного участка 749 м²		
Обозначение характерных точек границ	Координаты, м	
	X	Y
674	504800,92	2213473,94
675	504782,7	2213492,49
676	504773,74	2213501,61
677	504761,01	2213511,33
59	504759,97	2213511,88
678	504741,7	2213531,51
679	504737,33	2213527,58
90	504748,17	2213515,53
73	504751,28	2213512,52
72	504758,43	2213505,23

82	504746,94	2213493,3
34	504755,57	2213483,55
13	504761,87	2213489,93
12	504769,51	2213497,13
11	504796,36	2213469,46
674	504800,92	2213473,94
№ участка на чертеже межевания: :ЗУ36		
Кадастровый номер земельного участка: 59:32:0000000:ЗУ36		
Каталог координат характерных точек в системе координат: МСК-59, зона 2		
Площадь земельного участка 1402 м²		
Обозначение характерных точек границ	Координаты, м	
	X	Y
177	505934,37	2212604,81
178	505952,49	2212620,3
179	505957,25	2212624,36
180	505956,2	2212626,28
181	505954,87	2212627,29
182	505950,65	2212635,02
183	505946,4	2212643,64
184	505938,34	2212660,9
185	505932,09	2212657,22
186	505928,73	2212655,24
187	505917,26	2212648,49
188	505916,33	2212647,94
189	505906,62	2212641,58
190	505919,85	2212626,58
177	505934,37	2212604,81
№ участка на чертеже межевания: :ЗУ37		
Кадастровый номер земельного участка: 59:32:0000000:ЗУ37		
Каталог координат характерных точек в системе координат: МСК-59, зона 2		
Площадь земельного участка 1655 м²		
Обозначение характерных точек границ	Координаты, м	
	X	Y
191	505898,21	2212713,1
192	505907,66	2212723,91
193	505888,81	2212749,46
194	505875,29	2212737,44
195	505872,85	2212731,68
196	505870,42	2212726,74
197	505869,12	2212724,38



198	505860,93	2212707,13
199	505873,88	2212691,64
200	505869,61	2212688,95
201	505867,97	2212688,76
202	505864,61	2212685,86
203	505862,9	2212684,67
204	505863,89	2212683,15
205	505857,33	2212678,84
206	505853,2	2212675,81
207	505855,22	2212672,36
208	505873,47	2212681,66
209	505871,95	2212684,69
210	505880,04	2212688,76
211	505880,15	2212688,55
212	505880,78	2212687,32
213	505884,84	2212693,77
191	505898,21	2212713,1
№ участка на чертеже межевания: :ЗУ4		
Кадастровый номер земельного участка: 59:32:0680001:ЗУ4		
Каталог координат характерных точек в системе координат: МСК-59, зона 2		
Площадь земельного участка 1193 м <sup>2</sup>		
Обозначение характерных точек границ	Координаты, м	
	X	Y
1	506565,92	2213269,9
2	506584,31	2213285,74
3	506584,4	2213287,32
4	506551,05	2213322,14
5	506534,13	2213305,3
6	506562,23	2213274,02
7	506563,1	2213273,05
8	506565,06	2213270,88
1	506565,92	2213269,9
№ участка на чертеже межевания: :ЗУ5		
Кадастровый номер земельного участка: 59:32:0680001:ЗУ5		
Каталог координат характерных точек в системе координат: МСК-59, зона 2		
Площадь земельного участка 1401 м <sup>2</sup>		
Обозначение характерных точек границ	Координаты, м	
	X	Y
7	506563,1	2213273,05
6	506562,23	2213274,02
5	506534,13	2213305,3

9	506533,2	2213306,21
10	506511,75	2213287,79
11	506540,09	2213255,61
12	506541,74	2213253,77
13	506542,61	2213254,46
14	506545,74	2213256,94
15	506546,25	2213257,35
16	506552,5	2213256,56
17	506566,84	2213268,73
1	506565,92	2213269,9
8	506565,06	2213270,88
7	506563,1	2213273,05
№ участка на чертеже межевания: :ЗУ7		
Кадастровый номер земельного участка: 59:32:0680001:ЗУ7		
Каталог координат характерных точек в системе координат: МСК-59, зона 2		
Площадь земельного участка 705 м <sup>2</sup>		
Обозначение характерных точек границ	Координаты, м	
	X	Y
18	506393,86	2213158,73
19	506389,38	2213155,52
20	506375,95	2213144,5
21	506394,18	2213125,13
22	506394,86	2213124,38
23	506397,25	2213121,79
24	506414,81	2213135,89
25	506411,22	2213139,7
18	506393,86	2213158,73
№ участка на чертеже межевания: :ЗУ8		
Кадастровый номер земельного участка: 59:32:0680001:ЗУ8		
Каталог координат характерных точек в системе координат: МСК-59, зона 2		
Площадь земельного участка 1400 м <sup>2</sup>		
Обозначение характерных точек границ	Координаты, м	
	X	Y
23	506397,25	2213121,79
22	506394,86	2213124,38
21	506394,18	2213125,13
20	506375,95	2213144,5
26	506358,7	2213163,45
27	506343,39	2213149,19
28	506341,32	2213147,31
29	506376,61	2213108,36



30	506380,54	2213104,01
31	506398,49	2213120,45
23	506397,25	2213121,79
№ участка на чертеже межевания: :ЗУ13		
Кадастровый номер земельного участка: 59:32:0680001:ЗУ13		
Каталог координат характерных точек в системе координат: МСК-59, зона 2		
Площадь земельного участка 1882 м²		
Обозначение характерных точек границ	Координаты, м	
	X	Y
32	505731,51	2213141,91
33	505746,17	2213158,51
34	505748,78	2213161,47
35	505763,97	2213178,01
36	505772,25	2213184,27
37	505772,16	2213185,05
38	505774,1	2213186,21
39	505772,11	2213188,24
40	505770,2	2213195,54
41	505771,7	2213200,43
42	505768,63	2213199,99
43	505739,24	2213200,01
44	505724,96	2213181,13
45	505723,11	2213178,04
46	505716,01	2213168,55
47	505711,46	2213161,95
48	505726,66	2213146,88
49	505728,03	2213145,48
32	505731,51	2213141,91
№ участка на чертеже межевания: :ЗУ15		
Кадастровый номер земельного участка: 59:32:0680001:ЗУ15		
Каталог координат характерных точек в системе координат: МСК-59, зона 2		
Площадь земельного участка 1161 м²		
Обозначение характерных точек границ	Координаты, м	
	X	Y
50	505853,03	2213324,68
51	505840,5	2213334,8
52	505837,31	2213335,37
53	505823,19	2213345,51
54	505818,19	2213349,11
55	505811,96	2213352,34
56	505807,92	2213354,2

57	505801,82	2213339,92
58	505809,37	2213335,56
59	505811,92	2213333,97
60	505814,34	2213332,14
61	505817,7	2213329,34
62	505821,3	2213326,03
63	505832,02	2213317,28
64	505838	2213324,09
65	505847,48	2213317,03
66	505857,04	2213310,36
67	505872,8	2213297,13
68	505888,32	2213282,49
69	505893,06	2213287,82
70	505891,86	2213288,85
71	505876,97	2213302,08
72	505858,92	2213318,13
73	505852,02	2213323,28
50	505853,03	2213324,68
№ участка на чертеже межевания: :ЗУ17		
Кадастровый номер земельного участка: 59:32:0680001:ЗУ17		
Каталог координат характерных точек в системе координат: МСК-59, зона 2		
Площадь земельного участка 1606 м²		
Обозначение характерных точек границ	Координаты, м	
	X	Y
74	505938,67	2213396,13
75	505943,32	2213393,07
76	505947,13	2213388,68
77	505966,94	2213375,84
78	505968,57	2213374,99
79	505970,05	2213373,42
80	505970,91	2213372,79
81	505971,31	2213373,41
82	505992,62	2213393,95
83	505985,92	2213399,66
84	505987,56	2213401,66
85	505982,29	2213405,98
86	505981,43	2213409,7
87	505962,55	2213425,99
88	505957,53	2213429,4
89	505955	2213425,72
90	505948,18	2213414,14
74	505938,67	2213396,13
№ участка на чертеже межевания: :ЗУ18		



Кадастровый номер земельного участка: 59:32:0680001:3У18		
Каталог координат характерных точек в системе координат: МСК-59, зона 2		
Площадь земельного участка 626 м <sup>2</sup>		
Обозначение характерных точек границ	Координаты, м	
	X	Y
91	505869,83	2213213,25
92	505866,62	2213216,82
93	505859,56	2213224,68
94	505853,32	2213217,28
95	505834,88	2213194,82
96	505831,74	2213190,99
97	505835,25	2213189,08
98	505843,47	2213186,36
99	505848,46	2213185,47
100	505850,26	2213188,67
91	505869,83	2213213,25
№ участка на чертеже межевания: :3У19		
Кадастровый номер земельного участка: 59:32:0680001:3У19		
Каталог координат характерных точек в системе координат: МСК-59, зона 2		
Площадь земельного участка 1201 м <sup>2</sup>		
Обозначение характерных точек границ	Координаты, м	
	X	Y
101	505982,3	2213259,1
102	505959,08	2213285,03
103	505952	2213292,94
104	505937,73	2213277,58
105	505941,76	2213274,31
106	505946,8	2213278,05
107	505950,72	2213281,62
108	505956,89	2213275,65
109	505960,71	2213271,58
110	505964,81	2213266,63
111	505974,52	2213252,82
112	505983	2213241
113	506001,85	2213218,99
114	506010,12	2213209,34
115	506024,31	2213215,9
116	506015,18	2213225,58
117	505997,03	2213244,08
118	505995,59	2213245,63
119	505994,9	2213245,03

101	505982,3	2213259,1
№ участка на чертеже межевания: :3У20		
Кадастровый номер земельного участка: 59:32:0680001:3У20		
Каталог координат характерных точек в системе координат: МСК-59, зона 2		
Площадь земельного участка 1241 м <sup>2</sup>		
Обозначение характерных точек границ	Координаты, м	
	X	Y
120	505952,87	2213298,05
121	505963,21	2213308,52
122	505950,37	2213320,79
123	505948,35	2213322,78
124	505947,27	2213323,56
125	505942,79	2213325,69
126	505931,16	2213317,68
127	505926,08	2213311,8
128	505924,04	2213308,07
129	505919,78	2213299,06
130	505918,23	2213295,33
131	505918,54	2213290,87
132	505919,42	2213287,74
133	505934,44	2213279,41
104	505937,73	2213277,58
103	505952	2213292,94
134	505954,78	2213295,91
120	505952,87	2213298,05
№ участка на чертеже межевания: :3У21		
Кадастровый номер земельного участка: 59:32:0680001:3У21		
Каталог координат характерных точек в системе координат: МСК-59, зона 2		
Площадь земельного участка 1325 м <sup>2</sup>		
Обозначение характерных точек границ	Координаты, м	
	X	Y
119	505994,9	2213245,03
118	505995,59	2213245,63
117	505997,03	2213244,08
135	506002,61	2213248,95
136	506005,85	2213252,12
137	506011,34	2213257,29
138	505987,88	2213278,52
139	505986,4	2213279,86
140	505982,71	2213283,25
141	505985,51	2213287,58



121	505963,21	2213308,52
120	505952,87	2213298,05
134	505954,78	2213295,91
103	505952	2213292,94
102	505959,08	2213285,03
101	505982,3	2213259,1
119	505994,9	2213245,03
№ участка на чертеже межевания: :3У22		
Кадастровый номер земельного участка: 59:32:0680001:3У22		
Каталог координат характерных точек в системе координат: МСК-59, зона 2		
Площадь земельного участка 1936 м²		
Обозначение характерных точек границ	Координаты, м	
	X	Y
142	505969,27	2213353,19
143	505990	2213334,48
144	505995,42	2213329,74
145	505996,92	2213328,43
146	506012,59	2213339,44
147	506016,59	2213342,26
148	506032,47	2213353,42
149	506024,29	2213360,51
150	506004,77	2213377,23
151	505997,95	2213383,56
152	505995,75	2213385,6
153	505989,02	2213380,92
154	505988,18	2213380,18
155	505973,23	2213368,08
156	505971,21	2213359,75
157	505970,18	2213354,24
142	505969,27	2213353,19
№ участка на чертеже межевания: :3У23		
Кадастровый номер земельного участка: 59:32:0680001:3У23		
Каталог координат характерных точек в системе координат: МСК-59, зона 2		
Площадь земельного участка 1384 м²		
Обозначение характерных точек границ	Координаты, м	
	X	Y
158	506059,53	2213336,95
159	506056,43	2213335,53
160	506030,64	2213320,51
161	506027,98	2213319,05
162	506031,39	2213314,59

163	506041,77	2213302,07
164	506043,34	2213303,18
165	506045,45	2213300,56
166	506044,13	2213299,41
167	506059,51	2213282,22
168	506070,93	2213269,64
169	506071,77	2213272,3
170	506073,93	2213277,36
171	506074,84	2213280,1
172	506074,95	2213283,12
173	506070,6	2213297,47
174	506062,52	2213324,09
175	506060,44	2213330,96
176	506059,52	2213334,42
158	506059,53	2213336,95
№ участка на чертеже межевания: :3У38		
Кадастровый номер земельного участка: 59:32:0680001:3У38		
Каталог координат характерных точек в системе координат: МСК-59, зона 2		
Площадь земельного участка 900 м²		
Обозначение характерных точек границ	Координаты, м	
	X	Y
214	505635,33	2212907,76
215	505624,03	2212918,86
216	505621,35	2212915,8
217	505601,18	2212895,63
218	505581,5	2212875,95
219	505591,57	2212865,97
220	505632,42	2212904,98
214	505635,33	2212907,76
№ участка на чертеже межевания: :3У55		
Кадастровый номер земельного участка: 59:32:0680001:3У55		
Каталог координат характерных точек в системе координат: МСК-59, зона 2		
Площадь земельного участка 1223 м²		
Обозначение характерных точек границ	Координаты, м	
	X	Y
221	504970,02	2212497,66
222	504975,51	2212493,26
223	504976,73	2212494,79
224	504986,42	2212488,06
225	504991,54	2212489,87
226	504999,9	2212499,7



227	504987,97	2212508,83
228	504998,11	2212520,67
229	505002,67	2212525,99
230	504983,71	2212539,62
231	504983,25	2212539,07
232	504979,7	2212534,74
233	504960,45	2212511,86
234	504957,47	2212508,3
221	504970,02	2212497,66
№ участка на чертеже межевания: :3У56		
Кадастровый номер земельного участка: 59:32:0680001:3У56		
Каталог координат характерных точек в системе координат: МСК-59, зона 2		
Площадь земельного участка 1519 м <sup>2</sup>		
Обозначение характерных точек границ	Координаты, м	
	X	Y
235	504993,25	2212598,83
236	505047,45	2212556,87
237	505057,4	2212549,1
238	505064,3	2212557,81
239	505052,9	2212565,54
240	505058,17	2212573,93
241	505040,3	2212588,04
242	505006,87	2212615,08
235	504993,25	2212598,83
№ участка на чертеже межевания: :3У57		
Кадастровый номер земельного участка: 59:32:0680001:3У57		
Каталог координат характерных точек в системе координат: МСК-59, зона 2		
Площадь земельного участка 2070 м <sup>2</sup>		
Обозначение характерных точек границ	Координаты, м	
	X	Y
243	505120,92	2212753,83
244	505114,39	2212758,63
245	505078,16	2212784,4
246	505063,56	2212765,09
247	505048,97	2212745,57
248	505068,46	2212731,15
249	505079,18	2212737,56
250	505094,46	2212746,7
251	505111,03	2212734,7
252	505127,39	2212749,2
243	505120,92	2212753,83

№ участка на чертеже межевания: :3У58		
Кадастровый номер земельного участка: 59:32:0680001:3У58		
Каталог координат характерных точек в системе координат: МСК-59, зона 2		
Площадь земельного участка 2216 м <sup>2</sup>		
Обозначение характерных точек границ	Координаты, м	
	X	Y
253	505045,26	2212679,66
254	505047,92	2212679,5
255	505054,19	2212689,37
256	505059,46	2212698,47
257	505063,41	2212705,64
258	505064,33	2212705,29
259	505068,38	2212712,16
260	505071,92	2212719,2
261	505074,3	2212723,56
262	505073,76	2212723,86
263	505075,06	2212726,26
264	505073,07	2212727,73
265	505071,94	2212728,57
248	505068,46	2212731,15
247	505048,97	2212745,57
266	505046,12	2212747,91
267	505013,11	2212702,73
268	505013,46	2212702,46
269	505031,59	2212688,62
270	505036,22	2212685,39
271	505038,71	2212683,66
272	505042,13	2212681,28
273	505043,68	2212679,76
253	505045,26	2212679,66
№ участка на чертеже межевания: :3У59		
Кадастровый номер земельного участка: 59:32:0680001:3У59		
Каталог координат характерных точек в системе координат: МСК-59, зона 2		
Площадь земельного участка 425 м <sup>2</sup>		
Обозначение характерных точек границ	Координаты, м	
	X	Y
274	505233,69	2212932,28
275	505237,5	2212929,36
276	505240,68	2212926,93
277	505243,74	2212932,91
278	505269,18	2212950,29





279	505263,13	2212955,09
280	505255,57	2212961,22
274	505233,69	2212932,28
№ участка на чертеже межевания: :ЗУ60		
Кадастровый номер земельного участка: 59:32:0680001:ЗУ60		
Каталог координат характерных точек в системе координат: МСК-59, зона 2		
Площадь земельного участка 1025 м²		
Обозначение характерных точек границ	Координаты, м	
	X	Y
281	505418,02	2213179,19
282	505422,7	2213174,76
283	505437,86	2213171,2
284	505455,05	2213172,78
285	505463,31	2213167,75
286	505465,34	2213166,35
287	505478,48	2213182,82
288	505478,79	2213183,31
289	505477,62	2213184,13
290	505464,31	2213193,44
291	505456,66	2213198,81
292	505434,76	2213187,52
293	505434,08	2213187,21
281	505418,02	2213179,19
№ участка на чертеже межевания: :ЗУ61		
Кадастровый номер земельного участка: 59:32:0680001:ЗУ61		
Каталог координат характерных точек в системе координат: МСК-59, зона 2		
Площадь земельного участка 801 м²		
Обозначение характерных точек границ	Координаты, м	
	X	Y
294	504892,93	2212582,48
295	504856,3	2212609,68
296	504846,04	2212597,71
297	504845,03	2212596,53
298	504861,43	2212583,81
299	504866,76	2212579,73
300	504867,52	2212579,74
301	504882,88	2212569,12
294	504892,93	2212582,48
№ участка на чертеже межевания: :ЗУ63		
Кадастровый номер земельного участка: 59:32:0680001:ЗУ63		

Каталог координат характерных точек в системе координат: МСК-59, зона 2		
Площадь земельного участка 1380 м²		
Обозначение характерных точек границ	Координаты, м	
	X	Y
302	504939,81	2212663,09
303	504926,36	2212646,44
304	504934,43	2212640,52
305	504975,69	2212608,92
306	504984,01	2212614,04
307	504992,81	2212620,35
308	504994,6	2212621,01
309	504983,29	2212629,74
310	504974,12	2212636,56
311	504967,59	2212641,71
312	504953,45	2212652,35
313	504949,8	2212655,17
314	504945,61	2212658,41
302	504939,81	2212663,09
№ участка на чертеже межевания: :ЗУ64		
Кадастровый номер земельного участка: 59:32:0680001:ЗУ64		
Каталог координат характерных точек в системе координат: МСК-59, зона 2		
Площадь земельного участка 919 м²		
Обозначение характерных точек границ	Координаты, м	
	X	Y
314	504945,61	2212658,41
313	504949,8	2212655,17
312	504953,45	2212652,35
311	504967,59	2212641,71
315	504983,34	2212663,86
316	504961,24	2212679,91
317	504956,49	2212683,73
302	504939,81	2212663,09
314	504945,61	2212658,41
№ участка на чертеже межевания: :ЗУ65		
Кадастровый номер земельного участка: 59:32:0680001:ЗУ65		
Каталог координат характерных точек в системе координат: МСК-59, зона 2		
Площадь земельного участка 1613 м²		
Обозначение характерных точек границ	Координаты, м	
	X	Y



318	505013,11	2212702,74
319	504990,73	2212719,61
320	504990,44	2212719,83
321	504987,55	2212722,18
317	504956,49	2212683,73
316	504961,24	2212679,91
315	504983,34	2212663,86
318	505013,11	2212702,74
№ участка на чертеже межевания: :ЗУ66		
Кадастровый номер земельного участка: 59:32:0680001:ЗУ66		
Каталог координат характерных точек в системе координат: МСК-59, зона 2		
Площадь земельного участка 1723 м²		
Обозначение характерных точек границ	Координаты, м	
	X	Y
319	504990,73	2212719,61
318	505013,11	2212702,74
322	505046,12	2212747,9
323	505025,49	2212763,65
324	505024,57	2212764,36
325	505022,75	2212765,76
321	504987,55	2212722,18
320	504990,44	2212719,83
319	504990,73	2212719,61
№ участка на чертеже межевания: :ЗУ71		
Кадастровый номер земельного участка: 59:32:0680001:ЗУ71		
Каталог координат характерных точек в системе координат: МСК-59, зона 2		
Площадь земельного участка 1085 м²		
Обозначение характерных точек границ	Координаты, м	
	X	Y
326	504702,5	2212619,61
327	504675,4	2212640,16
328	504673,5	2212637,36
329	504657,16	2212613,44
330	504657,42	2212613,21
331	504683,33	2212593,62
332	504692,24	2212605,13
333	504700,82	2212617,25
326	504702,5	2212619,61
№ участка на чертеже межевания: :ЗУ75		
Кадастровый номер земельного участка: 59:32:0680001:ЗУ75		

Каталог координат характерных точек в системе координат: МСК-59, зона 2		
Площадь земельного участка 3669 м²		
Обозначение характерных точек границ	Координаты, м	
	X	Y
334	504471,76	2212137,79
335	504482,17	2212130,78
336	504483,23	2212129,19
337	504509,62	2212110,6
338	504547,72	2212165,26
339	504553,76	2212175,73
340	504539,87	2212185,48
341	504537,94	2212186,84
342	504515,69	2212201,89
343	504513,38	2212198,52
344	504506,96	2212189,16
345	504476,54	2212144,75
334	504471,76	2212137,79
№ участка на чертеже межевания: :ЗУ78		
Кадастровый номер земельного участка: 59:32:0680001:ЗУ78		
Каталог координат характерных точек в системе координат: МСК-59, зона 2		
Площадь земельного участка 1082 м²		
Обозначение характерных точек границ	Координаты, м	
	X	Y
346	504395,76	2212570,28
347	504380,26	2212557,92
348	504378,89	2212556,83
349	504413,34	2212520,02
350	504426,65	2212530,02
351	504413,69	2212553,76
352	504409,53	2212558,46
353	504407,22	2212561,07
346	504395,76	2212570,28
№ участка на чертеже межевания: :ЗУ79		
Кадастровый номер земельного участка: 59:32:0680001:ЗУ79		
Каталог координат характерных точек в системе координат: МСК-59, зона 2		
Площадь земельного участка 1236 м²		
Обозначение характерных точек границ	Координаты, м	
	X	Y
354	504360,59	2212583,17





355	504358,36	2212580,74
356	504356,49	2212578,7
348	504378,89	2212556,83
347	504380,26	2212557,92
346	504395,76	2212570,28
357	504403,79	2212576,28
358	504396,57	2212587,08
359	504391,67	2212594,74
360	504396,1	2212597,02
361	504383,69	2212607,01
362	504383,53	2212606,65
363	504379,57	2212602,52
364	504378,81	2212603,07
354	504360,59	2212583,17
№ участка на чертеже межевания: :ЗУ92		
Кадастровый номер земельного участка: 59:32:0680001:ЗУ92		
Каталог координат характерных точек в системе координат: МСК-59, зона 2		
Площадь земельного участка 1136 м²		
Обозначение характерных точек границ	Координаты, м	
	X	Y
365	505858,67	2212702,48
198	505860,93	2212707,13
197	505869,12	2212724,38
196	505870,42	2212726,74
195	505872,85	2212731,68
194	505875,29	2212737,44
193	505888,81	2212749,46
366	505881,31	2212759,48
367	505871,3	2212751,83
368	505863,56	2212745,92
369	505838,24	2212727,94
370	505822,87	2212716,72
371	505821,28	2212715,55
372	505821,72	2212714,94
373	505823,44	2212712,59
374	505840,69	2212724,69
365	505858,67	2212702,48
№ участка на чертеже межевания: :ЗУ106		
Кадастровый номер земельного участка: 59:32:0680001:ЗУ106		
Каталог координат характерных точек в системе координат: МСК-59, зона 2		
Площадь земельного участка 1198 м²		

Обозначение характерных точек границ	Координаты, м	
	X	Y
375	505070,49	2214392,83
376	505075,31	2214390,08
377	505090,39	2214412,28
378	505085,84	2214415,5
379	505058,01	2214434,5
380	505053,05	2214437,74
381	505040,34	2214412,85
382	505042,84	2214411,34
383	505068,53	2214393,94
375	505070,49	2214392,83
№ участка на чертеже межевания: :ЗУ118		
Кадастровый номер земельного участка: 59:32:0680001:ЗУ118		
Каталог координат характерных точек в системе координат: МСК-59, зона 2		
Площадь земельного участка 805 м²		
Обозначение характерных точек границ	Координаты, м	
	X	Y
384	505291,86	2214779,07
385	505288	2214774,55
386	505277,9	2214762,72
387	505271,88	2214755,68
388	505270,91	2214754,52
389	505265,28	2214747,82
390	505271,26	2214742,53
391	505278,78	2214735,87
392	505282,39	2214739,55
393	505284,6	2214741,8
394	505291,94	2214749,29
395	505306,2	2214761,43
396	505306,61	2214761,78
397	505307,86	2214762,84
398	505304,36	2214766,39
384	505291,86	2214779,07
№ участка на чертеже межевания: :ЗУ119		
Кадастровый номер земельного участка: 59:32:0680001:ЗУ119		
Каталог координат характерных точек в системе координат: МСК-59, зона 2		
Площадь земельного участка 2063 м²		
Обозначение характерных точек границ	Координаты, м	
	X	Y



399	505346,14	2214684,39
400	505354,77	2214674,06
401	505355,85	2214672,77
402	505360,7	2214677,61
403	505370,5	2214687,79
404	505354,03	2214707,5
397	505307,86	2214762,84
396	505306,61	2214761,78
395	505306,2	2214761,43
394	505291,94	2214749,29
405	505312,38	2214724,81
406	505329,78	2214703,98
407	505333,03	2214700,09
399	505346,14	2214684,39
№ участка на чертеже межевания: :3У123		
Кадастровый номер земельного участка: 59:32:0680001:3У123		
Каталог координат характерных точек в системе координат: МСК-59, зона 2		
Площадь земельного участка 1152 м²		
Обозначение характерных точек границ	Координаты, м	
	X	Y
408	505527,22	2214908,07
409	505526,29	2214906,93
410	505514,17	2214892,11
411	505508,66	2214896,39
412	505491,25	2214875,92
413	505495,19	2214872,96
414	505510,58	2214861,4
415	505513,09	2214859,51
416	505514,5	2214860,5
417	505543,44	2214895,93
418	505540,03	2214898,42
419	505536,76	2214900,88
420	505527,94	2214907,53
408	505527,22	2214908,07
№ участка на чертеже межевания: :3У127		
Кадастровый номер земельного участка: 59:32:0680001:3У127		
Каталог координат характерных точек в системе координат: МСК-59, зона 2		
Площадь земельного участка 2247 м²		
Обозначение характерных точек границ	Координаты, м	
	X	Y
421	505544,48	2215030,5

422	505526,03	2215047,57
423	505550,75	2215078,19
424	505569,37	2215062,14
425	505573,52	2215058,23
426	505579,59	2215066,08
427	505579,9	2215067,53
428	505579,78	2215072,38
429	505579,62	2215072,72
430	505565,22	2215082,96
431	505560,41	2215086,38
432	505544,94	2215101,43
433	505543,37	2215102,97
434	505525,38	2215080,77
435	505526,92	2215079,49
436	505533,3	2215074,34
437	505516,31	2215052,47
438	505509,34	2215058,15
439	505507,8	2215059,43
440	505499,91	2215049,57
441	505497,93	2215047,17
442	505499,46	2215045,78
443	505513,65	2215032,87
444	505526,93	2215020,35
445	505532,88	2215015,86
446	505537,6	2215011,72
447	505537,96	2215012,16
448	505549,12	2215026,6
421	505544,48	2215030,5
№ участка на чертеже межевания: :3У132		
Кадастровый номер земельного участка: 59:32:0680001:3У132		
Каталог координат характерных точек в системе координат: МСК-59, зона 2		
Площадь земельного участка 905 м²		
Обозначение характерных точек границ	Координаты, м	
	X	Y
449	505343,56	2214786,69
450	505344,54	2214785,81
451	505344,66	2214785,95
452	505346,83	2214788,36
453	505348,82	2214790,57
454	505349,25	2214790,26
455	505374,42	2214817,92
456	505372,11	2214819,81
457	505373,44	2214821,37
458	505371,92	2214822,61



459	505359,21	2214833,02
460	505331,06	2214798,56
461	505331,27	2214798,36
462	505342,92	2214787,3
449	505343,56	2214786,69
№ участка на чертеже межевания: :3У137		
Кадастровый номер земельного участка: 59:32:0680001:3У137		
Каталог координат характерных точек в системе координат: МСК-59, зона 2		
Площадь земельного участка 2026 м <sup>2</sup>		
Обозначение характерных точек границ	Координаты, м	
	X	Y
463	505683,89	2215299,42
464	505684,64	2215301,12
465	505671,78	2215311,15
466	505669,13	2215307,68
467	505656,45	2215291,09
468	505640,11	2215269,05
469	505671,34	2215244,82
470	505691,47	2215271,98
471	505691,6	2215272,16
472	505695,05	2215276,81
473	505701,12	2215285
463	505683,89	2215299,42
№ участка на чертеже межевания: :3У140		
Кадастровый номер земельного участка: 59:32:0680001:3У140		
Каталог координат характерных точек в системе координат: МСК-59, зона 2		
Площадь земельного участка 799 м <sup>2</sup>		
Обозначение характерных точек границ	Координаты, м	
	X	Y
474	505773,65	2215216,82
475	505773,93	2215216,61
476	505774,11	2215214,96
477	505790,36	2215202,29
478	505785,77	2215196,31
479	505768,51	2215173,74
480	505751,97	2215185,99
481	505752,59	2215190,06
482	505759,14	2215197,69
483	505768,59	2215210,15
474	505773,65	2215216,82

484	505787,46	2215201,24
485	505788,47	2215201,24
486	505788,47	2215202,28
487	505787,46	2215202,28
484	505787,46	2215201,24
№ участка на чертеже межевания: :3У141		
Кадастровый номер земельного участка: 59:32:0680001:3У141		
Каталог координат характерных точек в системе координат: МСК-59, зона 2		
Площадь земельного участка 930 м <sup>2</sup>		
Обозначение характерных точек границ	Координаты, м	
	X	Y
488	506020,08	2215692,16
489	506019,21	2215692,38
490	506011,63	2215667,83
491	506013,42	2215663,94
492	506015,82	2215663,21
493	506041,55	2215655,33
494	506049,88	2215683,28
495	506024,41	2215690,95
496	506021,65	2215691,78
488	506020,08	2215692,16
№ участка на чертеже межевания: :3У142		
Кадастровый номер земельного участка: 59:32:0680001:3У142		
Каталог координат характерных точек в системе координат: МСК-59, зона 2		
Площадь земельного участка 717 м <sup>2</sup>		
Обозначение характерных точек границ	Координаты, м	
	X	Y
497	506057,64	2215639,41
498	506062,47	2215618,65
499	506063,49	2215618,91
500	506090,29	2215623,77
501	506097,53	2215625,08
502	506095,81	2215632,04
503	506092,95	2215643,65
504	506092,16	2215643,56
505	506069,48	2215640,92
497	506057,64	2215639,41
№ участка на чертеже межевания: :3У143		
Кадастровый номер земельного участка: 59:32:0680001:3У143		



Каталог координат характерных точек в системе координат: МСК-59, зона 2		
Площадь земельного участка 1016 м <sup>2</sup>		
Обозначение характерных точек границ	Координаты, м	
	X	Y
506	506103,07	2215602,72
507	506118,02	2215606,26
508	506126,48	2215608,26
509	506122,59	2215623,15
510	506115,22	2215646,29
511	506108,51	2215646,95
512	506091,89	2215648,6
513	506090,98	2215648,53
504	506092,16	2215643,56
503	506092,95	2215643,65
502	506095,81	2215632,04
501	506097,53	2215625,08
514	506101,92	2215607,48
515	506102,06	2215606,94
506	506103,07	2215602,72
№ участка на чертеже межевания: :ЗУ145		
Кадастровый номер земельного участка: 59:32:0680001:ЗУ145		
Каталог координат характерных точек в системе координат: МСК-59, зона 2		
Площадь земельного участка 1683 м <sup>2</sup>		
Обозначение характерных точек границ	Координаты, м	
	X	Y
516	506049,62	2215525,48
517	506043,79	2215511,54
518	506036,04	2215493,01
519	506032,53	2215484,63
520	506055,04	2215475,26
521	506060,29	2215487,93
522	506064,7	2215500,06
523	506067,35	2215506,84
524	506080,93	2215541,59
525	506060,17	2215550,71
526	506052,78	2215533,03
516	506049,62	2215525,48
№ участка на чертеже межевания: :ЗУ152		
Кадастровый номер земельного участка: 59:32:0680001:ЗУ152		
Каталог координат характерных точек в системе координат: МСК-59, зона 2		

Площадь земельного участка 1331 м <sup>2</sup>		
Обозначение характерных точек границ	Координаты, м	
	X	Y
527	505803,28	2215072,79
528	505800,9	2215070,36
529	505805,46	2215066
530	505806,82	2215067,45
531	505813,98	2215060,43
532	505816,17	2215062,93
533	505825,35	2215073,48
534	505827,91	2215076,42
535	505828,81	2215077,46
536	505833,89	2215082,14
537	505855,45	2215107,75
538	505863,46	2215119,21
539	505860,18	2215121,67
540	505847,89	2215131,53
541	505828,82	2215102,46
542	505815,87	2215086,35
543	505814,39	2215084,51
544	505813,33	2215083,27
545	505812,93	2215082,81
546	505806,42	2215076,03
547	505805,1	2215074,65
548	505803,64	2215073,16
527	505803,28	2215072,79
№ участка на чертеже межевания: :ЗУ165		
Кадастровый номер земельного участка: 59:32:0680001:ЗУ165		
Каталог координат характерных точек в системе координат: МСК-59, зона 2		
Площадь земельного участка 741 м <sup>2</sup>		
Обозначение характерных точек границ	Координаты, м	
	X	Y
549	504965,25	2214759,67
550	504961,56	2214755,01
551	504977,66	2214743,32
552	504981,52	2214748,56
553	504999,44	2214772,88
554	504983,33	2214785,46
555	504976,54	2214775,7
549	504965,25	2214759,67
№ участка на чертеже межевания: :ЗУ176		
Кадастровый номер земельного участка: 59:32:0680001:ЗУ176		



Каталог координат характерных точек в системе координат: МСК-59, зона 2		
Площадь земельного участка 1099 м²		
Обозначение характерных точек границ	Координаты, м	
	X	Y
556	504929,87	2214784,93
557	504926,71	2214780,43
558	504931,31	2214777,07
550	504961,56	2214755,01
549	504965,25	2214759,67
555	504976,54	2214775,7
559	504941,02	2214800,93
556	504929,87	2214784,93
№ участка на чертеже межевания: :3У180		
Кадастровый номер земельного участка: 59:32:0680001:3У180		
Каталог координат характерных точек в системе координат: МСК-59, зона 2		
Площадь земельного участка 1223 м²		
Обозначение характерных точек границ	Координаты, м	
	X	Y
423	505550,75	2215078,19
422	505526,03	2215047,57
421	505544,48	2215030,5
448	505549,12	2215026,6
425	505573,52	2215058,23
424	505569,37	2215062,14
423	505550,75	2215078,19
№ участка на чертеже межевания: :3У184		
Кадастровый номер земельного участка: 59:32:0680001:3У184		
Каталог координат характерных точек в системе координат: МСК-59, зона 2		
Площадь земельного участка 1807 м²		
Обозначение характерных точек границ	Координаты, м	
	X	Y
560	505225,14	2214579,97
561	505229,85	2214578,46
562	505257,75	2214564,38
563	505263,75	2214578,12
564	505265,72	2214582,6
565	505269,5	2214588,04
566	505274,19	2214594,78
567	505258,71	2214606,47

568	505248,64	2214614,02
569	505244,72	2214617,2
570	505234,74	2214625,29
571	505231,78	2214626,95
572	505223,89	2214602,66
573	505219,76	2214590,5
574	505222,4	2214589,8
575	505228,91	2214587,14
560	505225,14	2214579,97
№ участка на чертеже межевания: :3У185		
Кадастровый номер земельного участка: 59:32:0680001:3У185		
Каталог координат характерных точек в системе координат: МСК-59, зона 2		
Площадь земельного участка 1398 м²		
Обозначение характерных точек границ	Координаты, м	
	X	Y
576	505249,39	2214645,47
577	505241,51	2214651,01
578	505234,34	2214634,3
571	505231,78	2214626,95
570	505234,74	2214625,29
569	505244,72	2214617,2
568	505248,64	2214614,02
567	505258,71	2214606,47
566	505274,19	2214594,78
579	505275,21	2214596,24
580	505278,36	2214600,55
581	505281,41	2214604,07
582	505285,3	2214608,56
583	505287,08	2214606,83
584	505290,35	2214610,16
585	505290,91	2214610,74
586	505249,39	2214645,46
576	505249,39	2214645,47
№ участка на чертеже межевания: :3У186		
Кадастровый номер земельного участка: 59:32:0680001:3У186		
Каталог координат характерных точек в системе координат: МСК-59, зона 2		
Площадь земельного участка 1264 м²		
Обозначение характерных точек границ	Координаты, м	
	X	Y
586	505249,39	2214645,46
585	505290,91	2214610,74



587	505303,46	2214623,85
588	505282,2	2214643,08
589	505261,38	2214661,94
590	505261,33	2214661,99
591	505259,67	2214663,7
592	505256,13	2214666,94
593	505251,01	2214663,46
594	505246,55	2214658,66
595	505242,91	2214654,06
577	505241,51	2214651,01
576	505249,39	2214645,47
586	505249,39	2214645,46
№ участка на чертеже межевания: :ЗУ197		
Кадастровый номер земельного участка: 59:32:0680001:ЗУ197		
Каталог координат характерных точек в системе координат: МСК-59, зона 2		
Площадь земельного участка 1175 м²		
Обозначение характерных точек границ	Координаты, м	
	X	Y
Контур 1		
596	505861,36	2215019,26
597	505872,44	2215012,14
598	505875,18	2215010,54
599	505877,81	2215008,66
600	505879,77	2215006,09
601	505883,3	2215003,06
602	505872,85	2214990,98
603	505868,65	2214988,52
604	505863,07	2214993,63
605	505857,84	2214998,09
606	505849,32	2215005,59
607	505849,42	2215005,75
608	505848,34	2215006,67
609	505845,53	2215009,07
610	505845,17	2215009,38
611	505850,89	2215015,27
612	505855,04	2215015,66
596	505861,36	2215019,26
Контур 2		
613	505889,85	2215057,25
614	505864,25	2215024,63
615	505871,25	2215019,32
616	505873,86	2215018,54
617	505876,41	2215020,72
618	505880,15	2215023,1

619	505883,29	2215025,56
620	505886,9	2215029,23
621	505893,83	2215039,1
622	505896,82	2215043,94
623	505899,85	2215049,94
613	505889,85	2215057,25
№ участка на чертеже межевания: :ЗУ204		
Кадастровый номер земельного участка: 59:32:0680001:ЗУ204		
Каталог координат характерных точек в системе координат: МСК-59, зона 2		
Площадь земельного участка 101 м²		
Обозначение характерных точек границ	Координаты, м	
	X	Y
624	504951,51	2213650,95
625	504950,37	2213652,05
626	504949,36	2213652,7
627	504946,01	2213649,81
628	504941,73	2213645,99
629	504939,28	2213643,47
630	504940,9	2213642,38
631	504941,76	2213641,54
632	504953,25	2213630,44
633	504945,37	2213639,56
634	504954,29	2213648,27
624	504951,51	2213650,95
№ участка на чертеже межевания: :ЗУ214		
Кадастровый номер земельного участка: 59:32:0680001:ЗУ214		
Каталог координат характерных точек в системе координат: МСК-59, зона 2		
Площадь земельного участка 2069 м²		
Обозначение характерных точек границ	Координаты, м	
	X	Y
635	504175,88	2212701,95
636	504188,7	2212720,69
637	504162,11	2212739,17
638	504160,73	2212736,79
639	504156,3	2212729,09
640	504155,32	2212729,66
641	504145,78	2212735,14
642	504143,79	2212731,69
643	504142,63	2212732,38
644	504124,6	2212704,81



645	504133,76	2212697,59
646	504149,42	2212686,79
647	504161,05	2212679,64
635	504175,88	2212701,95
№ участка на чертеже межевания: :3У215		
Кадастровый номер земельного участка: 59:32:0680001:3У215		
Каталог координат характерных точек в системе координат: МСК-59, зона 2		
Площадь земельного участка 1771 м²		
Обозначение характерных точек границ	Координаты, м	
	Х	У
648	504267,88	2212810,85
649	504228,7	2212845,7
650	504221,84	2212850,52
651	504204,41	2212824,47
652	504210,53	2212819,54
653	504235,24	2212800,72
654	504239,24	2212797,68
655	504249,75	2212789,68
656	504260,11	2212801,79
657	504264,29	2212806,66
648	504267,88	2212810,85
№ участка на чертеже межевания: :3У216		
Кадастровый номер земельного участка: 59:32:0680001:3У216		
Каталог координат характерных точек в системе координат: МСК-59, зона 2		
Площадь земельного участка 1778 м²		
Обозначение характерных точек границ	Координаты, м	
	Х	У
658	504284,75	2212830,56
659	504246,11	2212870,78
660	504238,74	2212875,78
650	504221,84	2212850,52
649	504228,7	2212845,7
648	504267,88	2212810,85
658	504284,75	2212830,56
№ участка на чертеже межевания: :3У220		
Кадастровый номер земельного участка: 59:32:0680001:3У220		
Каталог координат характерных точек в системе координат: МСК-59, зона 2		
Площадь земельного участка 1955 м²		

Обозначение характерных точек границ	Координаты, м	
	Х	У
661	505090,31	2212928,49
662	505057,99	2212952,67
663	505035,19	2212921,91
664	505045,56	2212914,34
665	505059,36	2212903,64
666	505066,94	2212897,72
667	505075,81	2212891,01
668	505098,73	2212922,38
661	505090,31	2212928,49
№ участка на чертеже межевания: :3У221		
Кадастровый номер земельного участка: 59:32:0680001:3У221		
Каталог координат характерных точек в системе координат: МСК-59, зона 2		
Площадь земельного участка 1915 м²		
Обозначение характерных точек границ	Координаты, м	
	Х	У
669	505045,82	2212868,07
670	505049,91	2212865,16
671	505054,94	2212861,23
667	505075,81	2212891,01
666	505066,94	2212897,72
665	505059,36	2212903,64
664	505045,56	2212914,34
663	505035,19	2212921,91
672	505012,25	2212892,34
669	505045,82	2212868,07
№ участка на чертеже межевания: :3У222		
Кадастровый номер земельного участка: 59:32:0680001:3У222		
Каталог координат характерных точек в системе координат: МСК-59, зона 2		
Площадь земельного участка 1971 м²		
Обозначение характерных точек границ	Координаты, м	
	Х	У
673	505026,5	2212834,49
674	505031,06	2212830,9
671	505054,94	2212861,23
670	505049,91	2212865,16
669	505045,82	2212868,07
672	505012,25	2212892,34
675	504990,32	2212863,23



676	505024,19	2212836,38
673	505026,5	2212834,49
№ участка на чертеже межевания: :3У226		
Кадастровый номер земельного участка: 59:32:0680001:3У226		
Каталог координат характерных точек в системе координат: МСК-59, зона 2		
Площадь земельного участка 1500 м²		
Обозначение характерных точек границ	Координаты, м	
	X	Y
677	504249,24	2212940,11
678	504292,84	2212977,22
679	504286,51	2212982,85
680	504268,28	2212995,59
681	504258,78	2212980,48
682	504247,06	2212963,86
683	504238,18	2212953,02
684	504237,62	2212952,33
685	504238,22	2212951,94
686	504237,45	2212950,76
687	504236,72	2212951,23
688	504226,85	2212939,18
689	504223,39	2212934,95
690	504246	2212936
677	504249,24	2212940,11
№ участка на чертеже межевания: :3У228		
Кадастровый номер земельного участка: 59:32:0680001:3У228		
Каталог координат характерных точек в системе координат: МСК-59, зона 2		
Площадь земельного участка 1894 м²		
Обозначение характерных точек границ	Координаты, м	
	X	Y
691	505003,34	2212806,05
692	505008,39	2212802,11
674	505031,06	2212830,9
673	505026,5	2212834,49
676	505024,19	2212836,38
675	504990,32	2212863,23
693	504968,27	2212833,81
691	505003,34	2212806,05
№ участка на чертеже межевания: :3У230		
Кадастровый номер земельного участка: 59:32:0680001:3У230		

Каталог координат характерных точек в системе координат: МСК-59, зона 2		
Площадь земельного участка 1479 м²		
Обозначение характерных точек границ	Координаты, м	
	X	Y
694	504953,18	2212752,4
695	504955,61	2212750,62
696	504978,65	2212780,4
697	504976,44	2212781,96
698	504945,8	2212803,56
699	504944,23	2212801,14
700	504937,69	2212792,69
701	504927,37	2212779,71
702	504923,66	2212774,88
694	504953,18	2212752,4
№ участка на чертеже межевания: :3У231		
Кадастровый номер земельного участка: 59:32:0680001:3У231		
Каталог координат характерных точек в системе координат: МСК-59, зона 2		
Площадь земельного участка 1471 м²		
Обозначение характерных точек границ	Координаты, м	
	X	Y
694	504953,18	2212752,4
702	504923,66	2212774,88
703	504901,29	2212745,09
704	504931,26	2212723,06
705	504933,15	2212721,6
695	504955,61	2212750,62
694	504953,18	2212752,4
№ участка на чертеже межевания: :3У233		
Кадастровый номер земельного участка: 59:32:0680001:3У233		
Каталог координат характерных точек в системе координат: МСК-59, зона 2		
Площадь земельного участка 1499 м²		
Обозначение характерных точек границ	Координаты, м	
	X	Y
706	504907,59	2212692,25
707	504909,29	2212690,77
705	504933,15	2212721,6
704	504931,26	2212723,06
703	504901,29	2212745,09
708	504878,82	2212715,69



706	504907,59	2212692,25
№ участка на чертеже межевания: :3У240		
Кадастровый номер земельного участка: 59:32:0680001:3У240		
Каталог координат характерных точек в системе координат: МСК-59, зона 2		
Площадь земельного участка 1852 м²		
Обозначение характерных точек границ	Координаты, м	
	X	Y
709	504987,52	2212774,14
692	505008,39	2212802,11
710	505004,2	2212805,38
691	505003,34	2212806,05
693	504968,27	2212833,81
698	504945,8	2212803,56
697	504976,44	2212781,96
696	504978,65	2212780,4
711	504982,59	2212777,62
709	504987,52	2212774,14
№ участка на чертеже межевания: :3У242		
Кадастровый номер земельного участка: 59:32:0680001:3У242		
Каталог координат характерных точек в системе координат: МСК-59, зона 2		
Площадь земельного участка 1412 м²		
Обозначение характерных точек границ	Координаты, м	
	X	Y
712	504816,7	2212896,97
713	504835,41	2212922,38
714	504839,98	2212928,17
715	504811,32	2212950,4
716	504806,69	2212944
717	504787,91	2212918,48
712	504816,7	2212896,97
№ участка на чертеже межевания: :3У244		
Кадастровый номер земельного участка: 59:32:0680001:3У244		
Каталог координат характерных точек в системе координат: МСК-59, зона 2		
Площадь земельного участка 2319 м²		
Обозначение характерных точек границ	Координаты, м	
	X	Y
718	504567,27	2213107,72
719	504579,99	2213119,75

720	504605,27	2213143,66
721	504602,44	2213146,66
722	504589,25	2213160,75
723	504573,15	2213177,44
724	504543,62	2213148,08
725	504548,73	2213142,55
726	504541,39	2213135,77
718	504567,27	2213107,72
№ участка на чертеже межевания: :3У252		
Кадастровый номер земельного участка: 59:32:0680001:3У252		
Каталог координат характерных точек в системе координат: МСК-59, зона 2		
Площадь земельного участка 1790 м²		
Обозначение характерных точек границ	Координаты, м	
	X	Y
727	504515,64	2212676,96
728	504532,66	2212695,78
729	504540,12	2212704,03
730	504547,9	2212712,71
731	504520,32	2212737,99
732	504510,96	2212726,47
733	504510,11	2212725,43
734	504488,3	2212697,39
727	504515,64	2212676,96
№ участка на чертеже межевания: :3У254		
Кадастровый номер земельного участка: 59:32:0680001:3У254		
Каталог координат характерных точек в системе координат: МСК-59, зона 2		
Площадь земельного участка 2268 м²		
Обозначение характерных точек границ	Координаты, м	
	X	Y
735	504507,39	2212754,02
736	504484,69	2212771,72
737	504479,93	2212775,44
738	504479,14	2212776,06
739	504478,84	2212775,67
740	504466,68	2212759,6
741	504453,76	2212742,24
742	504451,37	2212739,04
743	504445,01	2212730,56
744	504445,39	2212730,29
745	504449,91	2212726,94
746	504450,63	2212727,82



747	504458,09	2212721,98
748	504473,94	2212710,77
749	504478,66	2212707,43
750	504494,94	2212729
751	504511,49	2212750,83
735	504507,39	2212754,02
№ участка на чертеже межевания: :3У255		
Кадастровый номер земельного участка: 59:32:0680001:3У255		
Каталог координат характерных точек в системе координат: МСК-59, зона 2		
Площадь земельного участка 1900 м²		
Обозначение характерных точек границ	Координаты, м	
	Х	У
752	504415,14	2212734,5
753	504427,89	2212751,51
754	504436,81	2212763,59
755	504437,08	2212763,24
756	504443,95	2212772,23
757	504457,01	2212789,44
758	504459,18	2212792,3
759	504448,46	2212801,25
760	504443,8	2212805,1
761	504439,27	2212808,57
762	504436,83	2212805,54
763	504435,52	2212803,91
764	504429,11	2212795,7
765	504423,45	2212787,99
766	504415,22	2212777,5
767	504394,17	2212750,31
752	504415,14	2212734,5
№ участка на чертеже межевания: :3У256		
Кадастровый номер земельного участка: 59:32:0680001:3У256		
Каталог координат характерных точек в системе координат: МСК-59, зона 2		
Площадь земельного участка 2041 м²		
Обозначение характерных точек границ	Координаты, м	
	Х	У
768	504372,98	2212766,1
769	504385,9	2212782,79
770	504401,62	2212803,06
771	504413,23	2212818,54
772	504418,39	2212825,27
773	504408,25	2212833,66

774	504403,54	2212837,45
775	504397,39	2212842,44
776	504391,79	2212835,08
777	504371,06	2212807,83
778	504370,48	2212807,01
779	504368,42	2212804,54
780	504367,84	2212803,73
781	504365,64	2212800,83
782	504365,03	2212800,04
783	504362,64	2212796,96
784	504362,03	2212796,17
785	504359,72	2212793,21
786	504359,1	2212792,42
787	504357,09	2212789,82
788	504356,47	2212789,02
789	504354,12	2212786
790	504353,51	2212785,21
791	504351,26	2212782,28
792	504351,86	2212781,82
793	504351,98	2212782
794	504352,8	2212781,42
795	504352,63	2212781,19
796	504353,33	2212780,62
768	504372,98	2212766,1
№ участка на чертеже межевания: :3У257		
Кадастровый номер земельного участка: 59:32:0680001:3У257		
Каталог координат характерных точек в системе координат: МСК-59, зона 2		
Площадь земельного участка 2736 м²		
Обозначение характерных точек границ	Координаты, м	
	Х	У
797	504327,86	2212799,88
798	504298,18	2212822,34
799	504330,55	2212859,93
800	504348,1	2212880,45
801	504352,72	2212876,38
802	504357,43	2212872,59
803	504375,1	2212857,62
804	504359	2212837,8
805	504335,61	2212809
806	504334,85	2212808,11
807	504332,64	2212805,51
808	504330,6	2212803,08
809	504329,97	2212802,3
797	504327,86	2212799,88



810	504345,32	2212832,84
811	504345,9	2212833,66
812	504345,08	2212834,24
813	504344,5	2212833,42
810	504345,32	2212832,84
814	504329,87	2212802,42
815	504330,49	2212803,2
816	504329,71	2212803,83
817	504329,08	2212803,04
814	504329,87	2212802,42
818	504351,02	2212828,1
819	504351,6	2212828,92
820	504350,78	2212829,5
821	504350,2	2212828,68
818	504351,02	2212828,1
822	504332,57	2212805,56
823	504333,15	2212806,38
824	504332,33	2212806,96
825	504331,75	2212806,14
822	504332,57	2212805,56
826	504349,43	2212826,18
827	504350,01	2212827
828	504349,19	2212827,58
829	504348,61	2212826,76
826	504349,43	2212826,18
830	504334,95	2212808,4
831	504335,53	2212809,21
832	504334,71	2212809,79
833	504334,14	2212808,97
830	504334,95	2212808,4
834	504347,1	2212823,33
835	504347,68	2212824,15
836	504346,86	2212824,73
837	504346,28	2212823,91
834	504347,1	2212823,33
838	504337,15	2212811,15
839	504337,73	2212811,96
840	504336,91	2212812,54
841	504336,34	2212811,72

838	504337,15	2212811,15
842	504344,72	2212820,47
843	504345,3	2212821,29
844	504344,48	2212821,87
845	504343,9	2212821,05
842	504344,72	2212820,47
846	504339,48	2212814,11
847	504340,06	2212814,92
848	504339,24	2212815,5
849	504338,66	2212814,68
846	504339,48	2212814,11
850	504342,12	2212817,5
851	504342,7	2212818,31
852	504341,88	2212818,89
853	504341,3	2212818,07
850	504342,12	2212817,5
№ участка на чертеже межевания: :ЗУ261		
Кадастровый номер земельного участка: 59:32:0680001:ЗУ261		
Каталог координат характерных точек в системе координат: МСК-59, зона 2		
Площадь земельного участка 5182 м²		
Обозначение характерных точек границ	Координаты, м	
	X	Y
658	504284,75	2212830,56
854	504319,33	2212870,58
855	504322,34	2212902,3
856	504294,72	2212932,08
857	504286,63	2212937,63
858	504283,06	2212940,09
859	504273,37	2212930,71
860	504252,67	2212896,6
660	504238,74	2212875,78
659	504246,11	2212870,78
658	504284,75	2212830,56
№ участка на чертеже межевания: :ЗУ262		
Кадастровый номер земельного участка: 59:32:0680001:ЗУ262		
Каталог координат характерных точек в системе координат: МСК-59, зона 2		
Площадь земельного участка 1244 м²		
Координаты, м		

Обозначение характерных точек границ	X	Y
861	504200,39	2212655,13
862	504208,32	2212664,34
863	504183,71	2212685,5
864	504189,1	2212692,78
865	504202,62	2212711,03
636	504188,7	2212720,69
635	504175,88	2212701,95
647	504161,05	2212679,64
866	504176,57	2212670,1
867	504183,66	2212665,74
861	504200,39	2212655,13
№ участка на чертеже межевания: :ЗУ294		
Кадастровый номер земельного участка: 59:32:0680001:ЗУ294		
Каталог координат характерных точек в системе координат: МСК-59, зона 2		
Площадь земельного участка 403 м²		
Обозначение характерных точек границ	Координаты, м	
	X	Y
868	505032,85	2213815,49
869	505026,88	2213820,42
870	505024,42	2213817,55
871	505022,73	2213815,57
872	505004,82	2213793,04
873	504999,58	2213787,37
874	504997,03	2213784,59
875	505004,44	2213776
876	505014,26	2213786,92
877	505010,96	2213789,86
878	505027,97	2213809,8
868	505032,85	2213815,49
№ участка на чертеже межевания: :ЗУ357		
Кадастровый номер земельного участка: 59:32:0680001:ЗУ357		
Каталог координат характерных точек в системе координат: МСК-59, зона 2		
Площадь земельного участка 180 м²		
Обозначение характерных точек границ	Координаты, м	
	X	Y
879	505442,67	2214371,03
880	505447,88	2214372,93
881	505446,11	2214391,3
882	505445,11	2214396,71

883	505435,74	2214389,07
884	505436,16	2214387,95
879	505442,67	2214371,03
№ участка на чертеже межевания: :ЗУ358		
Кадастровый номер земельного участка: 59:32:0680001:ЗУ358		
Каталог координат характерных точек в системе координат: МСК-59, зона 2		
Площадь земельного участка 1161 м²		
Обозначение характерных точек границ	Координаты, м	
	X	Y
882	505445,11	2214396,71
885	505443,61	2214413,7
886	505442,65	2214425,59
887	505442,18	2214430,73
888	505444,15	2214435,85
889	505442,93	2214446,53
890	505440,13	2214471,2
891	505427,85	2214472,9
892	505426,91	2214468,64
893	505429,08	2214459,89
894	505430,11	2214455,05
895	505430,79	2214440,69
896	505430,93	2214434,41
897	505429,31	2214434,25
898	505429,98	2214426,71
899	505425,16	2214414,16
900	505427,88	2214397,41
901	505432,76	2214387,49
883	505435,74	2214389,07
882	505445,11	2214396,71
№ участка на чертеже межевания: :ЗУ362		
Кадастровый номер земельного участка: 59:32:0680001:ЗУ362		
Каталог координат характерных точек в системе координат: МСК-59, зона 2		
Площадь земельного участка 1872 м²		
Обозначение характерных точек границ	Координаты, м	
	X	Y
902	505158,28	2214106,28
903	505160,53	2214114,32
904	505163,47	2214124,87
905	505164,12	2214126,82
906	505164,34	2214127,47
907	505165,68	2214131,94



908	505166,5	2214135,71
909	505169,09	2214146,53
910	505168,93	2214151,42
911	505168,24	2214152,61
912	505147,9	2214156,43
913	505147,06	2214159,39
914	505125,92	2214163
915	505125,54	2214160,63
916	505125,36	2214159,48
917	505125,43	2214157,11
918	505125,34	2214156,39
919	505123,31	2214145,19
920	505120,76	2214134,92
921	505126,02	2214133,05
922	505128,36	2214125,26
923	505128,33	2214119,9
924	505129,8	2214117,53
925	505131,1	2214116,11
926	505134,03	2214114,69
927	505136,34	2214113,44
928	505144,27	2214110,92
929	505152	2214107,8
902	505158,28	2214106,28
№ участка на чертеже межевания: :ЗУ365		
Кадастровый номер земельного участка: 59:32:0680001:ЗУ365		
Каталог координат характерных точек в системе координат: МСК-59, зона 2		
Площадь земельного участка 1273 м²		
Обозначение характерных точек границ	Координаты, м	
	X	Y
930	505311,43	2214557,83
931	505314,71	2214555,97
932	505318,58	2214562,81
933	505321,55	2214561,14
934	505324,02	2214565,54
935	505328,78	2214565,39
936	505333,49	2214571,63
937	505327,5	2214578,68
938	505326,5	2214580,2
939	505327,55	2214581,81
940	505329,81	2214585,28
941	505327,6	2214587,19
942	505311,5	2214601,15
943	505282,3	2214567,94
944	505285,02	2214565,47

945	505309,25	2214555,32
946	505310,39	2214555,66
930	505311,43	2214557,83
№ участка на чертеже межевания: :ЗУ369		
Кадастровый номер земельного участка: 59:32:0680001:ЗУ369		
Каталог координат характерных точек в системе координат: МСК-59, зона 2		
Площадь земельного участка 1224 м²		
Обозначение характерных точек границ	Координаты, м	
	X	Y
947	505496,84	2214622,09
948	505499,79	2214624,98
949	505498,55	2214625,93
950	505502,15	2214630,42
951	505506,6	2214635,59
952	505511,55	2214641,48
953	505483,27	2214669,6
954	505479,23	2214667,26
955	505458,05	2214655,01
956	505464,7	2214649,37
957	505469,36	2214645,47
958	505478,01	2214637,64
959	505485,31	2214630,8
960	505483,83	2214628,96
961	505491,51	2214621,65
962	505492,73	2214620,49
947	505496,84	2214622,09
№ участка на чертеже межевания: :ЗУ381		
Кадастровый номер земельного участка: 59:32:0680001:ЗУ381		
Каталог координат характерных точек в системе координат: МСК-59, зона 2		
Площадь земельного участка 630 м²		
Обозначение характерных точек границ	Координаты, м	
	X	Y
963	505135,07	2214012,87
964	505139,11	2214009,93
965	505142,17	2214007,7
966	505145,45	2214015,06
967	505146,47	2214018,29
968	505146,95	2214021,89
969	505148,34	2214030,05
970	505149,57	2214035,84
971	505147,86	2214036,75



972	505135,85	2214044,92
973	505131,6	2214039,22
974	505120,63	2214025,72
975	505119,66	2214023,79
976	505118,83	2214022,14
977	505122,8	2214019,98
978	505127,54	2214017,46
963	505135,07	2214012,87
№ участка на чертеже межевания: :ЗУ382		
Кадастровый номер земельного участка: 59:32:0680001:ЗУ382		
Каталог координат характерных точек в системе координат: МСК-59, зона 2		
Площадь земельного участка 525 м²		
Обозначение характерных точек границ	Координаты, м	
	X	Y
972	505135,85	2214044,92
979	505122,03	2214055,23
980	505105,98	2214036,08
981	505103,07	2214032,8
982	505102,77	2214032,36
983	505106,51	2214029,4
984	505107,85	2214028,34
985	505111,34	2214026,37
986	505114,82	2214024,4
987	505116,3	2214023,57
976	505118,83	2214022,14
975	505119,66	2214023,79
974	505120,63	2214025,72
973	505131,6	2214039,22
972	505135,85	2214044,92
№ участка на чертеже межевания: :ЗУ394		
Кадастровый номер земельного участка: 59:32:0680001:ЗУ394		
Каталог координат характерных точек в системе координат: МСК-59, зона 2		
Площадь земельного участка 254 м²		
Обозначение характерных точек границ	Координаты, м	
	X	Y
988	504749,29	2212877,78
989	504747,47	2212880,37
990	504742,67	2212873,75
991	504741,44	2212874,68
992	504737,97	2212877,26
993	504737,02	2212877,97

994	504736,41	2212877,13
995	504735,4	2212875,78
996	504734,64	2212874,77
997	504730,78	2212869,58
998	504730,55	2212869,27
999	504728,38	2212866,35
1000	504726,09	2212863,27
1001	504735,49	2212856,07
1002	504748,52	2212873,1
988	504749,29	2212877,78
№ участка на чертеже межевания: :ЗУ437		
Кадастровый номер земельного участка: 59:32:0680001:ЗУ437		
Каталог координат характерных точек в системе координат: МСК-59, зона 2		
Площадь земельного участка 3947 м²		
Обозначение характерных точек границ	Координаты, м	
	X	Y
1003	505174,96	2213801,38
1004	505208,63	2213849,02
1005	505220,29	2213864,91
1006	505209,01	2213873,81
1007	505182,49	2213894,74
1008	505165,7	2213898,32
1009	505147,75	2213831,18
1010	505155,26	2213815,45
1011	505165,69	2213808
1003	505174,96	2213801,38
№ участка на чертеже межевания: :ЗУ438		
Кадастровый номер земельного участка: 59:32:0680001:ЗУ438		
Каталог координат характерных точек в системе координат: МСК-59, зона 2		
Площадь земельного участка 242 м²		
Обозначение характерных точек границ	Координаты, м	
	X	Y
1012	505375,31	2213852,42
1013	505369,01	2213839,67
1014	505373,32	2213837,45
1015	505375,24	2213836,45
1016	505384,27	2213831,97
1017	505389	2213843,02
1018	505390,04	2213845,46
1012	505375,31	2213852,42
№ участка на чертеже межевания: :ЗУ439		





Кадастровый номер земельного участка: 59:32:0680001:3У439		
Каталог координат характерных точек в системе координат: МСК-59, зона 2		
Площадь земельного участка 3038 м²		
Обозначение характерных точек границ	Координаты, м	
	X	Y
1019	505333,3	2213878,49
1020	505335,14	2213881
1021	505358,28	2213912,02
1022	505357,21	2213912,85
1023	505317,99	2213941,31
1024	505307,29	2213949,03
1025	505298,12	2213955,8
1026	505275,17	2213920,48
1027	505277,83	2213918,78
1028	505293,79	2213907,46
1029	505315,9	2213891,8
1019	505333,3	2213878,49
№ участка на чертеже межевания: :3У440		
Кадастровый номер земельного участка: 59:32:0680001:3У440		
Каталог координат характерных точек в системе координат: МСК-59, зона 2		
Площадь земельного участка 2835 м²		
Обозначение характерных точек границ	Координаты, м	
	X	Y
1030	505384,69	2213946,53
1031	505401,72	2213970,67
1032	505401,3	2213970,98
1033	505358,49	2214003,33
1034	505348,24	2214010,71
1035	505340,66	2214016,16
1036	505325,12	2213997,52
1037	505333,94	2213990,43
1038	505323,1	2213981,1
1039	505379,74	2213940,07
1040	505382,82	2213944,09
1030	505384,69	2213946,53
№ участка на чертеже межевания: :3У441		
Кадастровый номер земельного участка: 59:32:0680001:3У441		
Каталог координат характерных точек в системе координат: МСК-59, зона 2		
Площадь земельного участка 2675 м²		

Обозначение характерных точек границ	Координаты, м	
	X	Y
1041	505488,36	2213767,56
1042	505504,21	2213792,87
1043	505507,37	2213797,92
1044	505508,93	2213796,97
1045	505518,14	2213812,21
1046	505528,33	2213829,41
1047	505522,66	2213832,78
1048	505515,78	2213837,37
1049	505498,67	2213848,74
1050	505457,15	2213785,66
1051	505466,17	2213780,35
1052	505482,59	2213771,07
1041	505488,36	2213767,56
№ участка на чертеже межевания: :3У444		
Кадастровый номер земельного участка: 59:32:0680001:3У444		
Каталог координат характерных точек в системе координат: МСК-59, зона 2		
Площадь земельного участка 2277 м²		
Обозначение характерных точек границ	Координаты, м	
	X	Y
1053	505385,83	2213818,3
1054	505380,5	2213808,79
1055	505369,58	2213789,24
1056	505370,59	2213789,08
1057	505377,44	2213788,03
1058	505428,96	2213780,06
1059	505433,1	2213779,42
1060	505435,56	2213779,02
1061	505435,14	2213776,24
1062	505437,5	2213775,89
1063	505439,21	2213778,47
1064	505440,49	2213780,36
1065	505459,33	2213807,4
1066	505456,7	2213807,79
1067	505454,47	2213808,12
1068	505450,16	2213808,74
1069	505394,35	2213816,98
1070	505390,12	2213817,61
1053	505385,83	2213818,3
№ участка на чертеже межевания: :3У445		
Кадастровый номер земельного участка: 59:32:0680001:3У445		



Каталог координат характерных точек в системе координат: МСК-59, зона 2		
Площадь земельного участка 2118 м²		
Обозначение характерных точек границ	Координаты, м	
	X	Y
1071	505420,57	2213750,64
1072	505425,66	2213758,22
1073	505428,71	2213762,85
1062	505437,5	2213775,89
1061	505435,14	2213776,24
1074	505432,66	2213776,64
1059	505433,1	2213779,42
1058	505428,96	2213780,06
1057	505377,44	2213788,03
1056	505370,59	2213789,08
1055	505369,58	2213789,24
1075	505352,42	2213760,53
1076	505353,36	2213760,39
1077	505358,08	2213759,69
1078	505362,8	2213759,01
1071	505420,57	2213750,64
№ участка на чертеже межевания: :3У446		
Кадастровый номер земельного участка: 59:32:0680001:3У446		
Каталог координат характерных точек в системе координат: МСК-59, зона 2		
Площадь земельного участка 2105 м²		
Обозначение характерных точек границ	Координаты, м	
	X	Y
1071	505420,57	2213750,64
1078	505362,8	2213759,01
1077	505358,08	2213759,69
1076	505353,36	2213760,39
1075	505352,42	2213760,53
1079	505349,2	2213755,2
1080	505345	2213744,93
1081	505336,6	2213746,35
1082	505331,93	2213732,53
1083	505332,82	2213732,42
1084	505347,11	2213730,58
1085	505402,58	2213723,46
1086	505404,34	2213726,44
1087	505406,8	2213730,09
1071	505420,57	2213750,64
№ участка на чертеже межевания: :3У447		

Кадастровый номер земельного участка: 59:32:0680001:3У447		
Каталог координат характерных точек в системе координат: МСК-59, зона 2		
Площадь земельного участка 2636 м²		
Обозначение характерных точек границ	Координаты, м	
	X	Y
1088	505386,8	2213693,98
1089	505378,69	2213675,16
1090	505373,54	2213677,42
1091	505374,27	2213678,54
1092	505372,44	2213679,87
1093	505371,37	2213678,36
1094	505327,77	2213697,46
1095	505329	2213701,72
1096	505331,35	2213722,45
1097	505332,82	2213732,41
1084	505347,11	2213730,58
1085	505402,58	2213723,46
1098	505400,98	2213720,74
1099	505395,16	2213711,34
1100	505387,66	2213695,77
1088	505386,8	2213693,98
№ участка на чертеже межевания: :3У448		
Кадастровый номер земельного участка: 59:32:0680001:3У448		
Каталог координат характерных точек в системе координат: МСК-59, зона 2		
Площадь земельного участка 3201 м²		
Обозначение характерных точек границ	Координаты, м	
	X	Y
1108	505270,82	2213793,31
1109	505308,83	2213845,13
1110	505314,83	2213853,3
1111	505280,86	2213879,03
1112	505267,41	2213860,67





1113	505261,72	2213853,08
1114	505241,75	2213826,47
1115	505236,05	2213818,37
1116	505255,33	2213804,65
1117	505258,54	2213802,24
1118	505269,16	2213794,53
1108	505270,82	2213793,31
№ участка на чертеже межевания: :ЗУ449		
Кадастровый номер земельного участка: 59:32:0680001:ЗУ449		
Каталог координат характерных точек в системе координат: МСК-59, зона 2		
Площадь земельного участка 888 м²		
Обозначение характерных точек границ	Координаты, м	
	X	Y
1119	505338,95	2213860,05
1120	505337,65	2213861,1
1121	505315,7	2213831,25
1122	505316,76	2213830,41
1123	505329,65	2213820,19
1124	505332,72	2213818,24
1125	505334,71	2213816,97
1126	505356,67	2213846
1127	505353,92	2213848,18
1119	505338,95	2213860,05
№ участка на чертеже межевания: :ЗУ452		
Кадастровый номер земельного участка: 59:32:0680001:ЗУ452		
Каталог координат характерных точек в системе координат: МСК-59, зона 2		
Площадь земельного участка 1369 м²		
Обозначение характерных точек границ	Координаты, м	
	X	Y
1128	505118,38	2213562,55
1129	505135,26	2213549
1130	505142,75	2213542,99
1131	505150,97	2213536,47
1132	505156,31	2213532,24
1133	505156,94	2213532,96
1134	505169,04	2213544,96
1135	505174,45	2213551,01
1136	505133,7	2213584,09
1137	505131,68	2213582,9
1138	505124,11	2213573,38
1139	505120,39	2213568,73

1140	505116,55	2213563,9
1128	505118,38	2213562,55
№ участка на чертеже межевания: :ЗУ453		
Кадастровый номер земельного участка: 59:32:0680001:ЗУ453		
Каталог координат характерных точек в системе координат: МСК-59, зона 2		
Площадь земельного участка 750 м²		
Обозначение характерных точек границ	Координаты, м	
	X	Y
1141	505553,38	2214639,78
1142	505559,82	2214650,69
1143	505561,85	2214652,13
1144	505563,23	2214655,34
1145	505563,41	2214656,25
1146	505549,71	2214663,73
1147	505548,78	2214662,03
1148	505542,87	2214663,58
1149	505537,15	2214664,8
1150	505529,51	2214667,08
1151	505519,9	2214653,51
1152	505544,44	2214638,1
1141	505553,38	2214639,78
№ участка на чертеже межевания: :ЗУ454		
Кадастровый номер земельного участка: 59:32:0680001:ЗУ454		
Каталог координат характерных точек в системе координат: МСК-59, зона 2		
Площадь земельного участка 1020 м²		
Обозначение характерных точек границ	Координаты, м	
	X	Y
1153	505418,97	2213916,33
1154	505422,22	2213920,78
1155	505427	2213927,22
1156	505437,65	2213941,56
1157	505438,25	2213942,37
1158	505417,04	2213958,03
1159	505397,26	2213930,92
1160	505393,64	2213926,5
1161	505410,97	2213914,44
1162	505415,47	2213911,52
1153	505418,97	2213916,33
№ участка на чертеже межевания: :ЗУ602		
Кадастровый номер земельного участка: 59:32:0680001:ЗУ602		



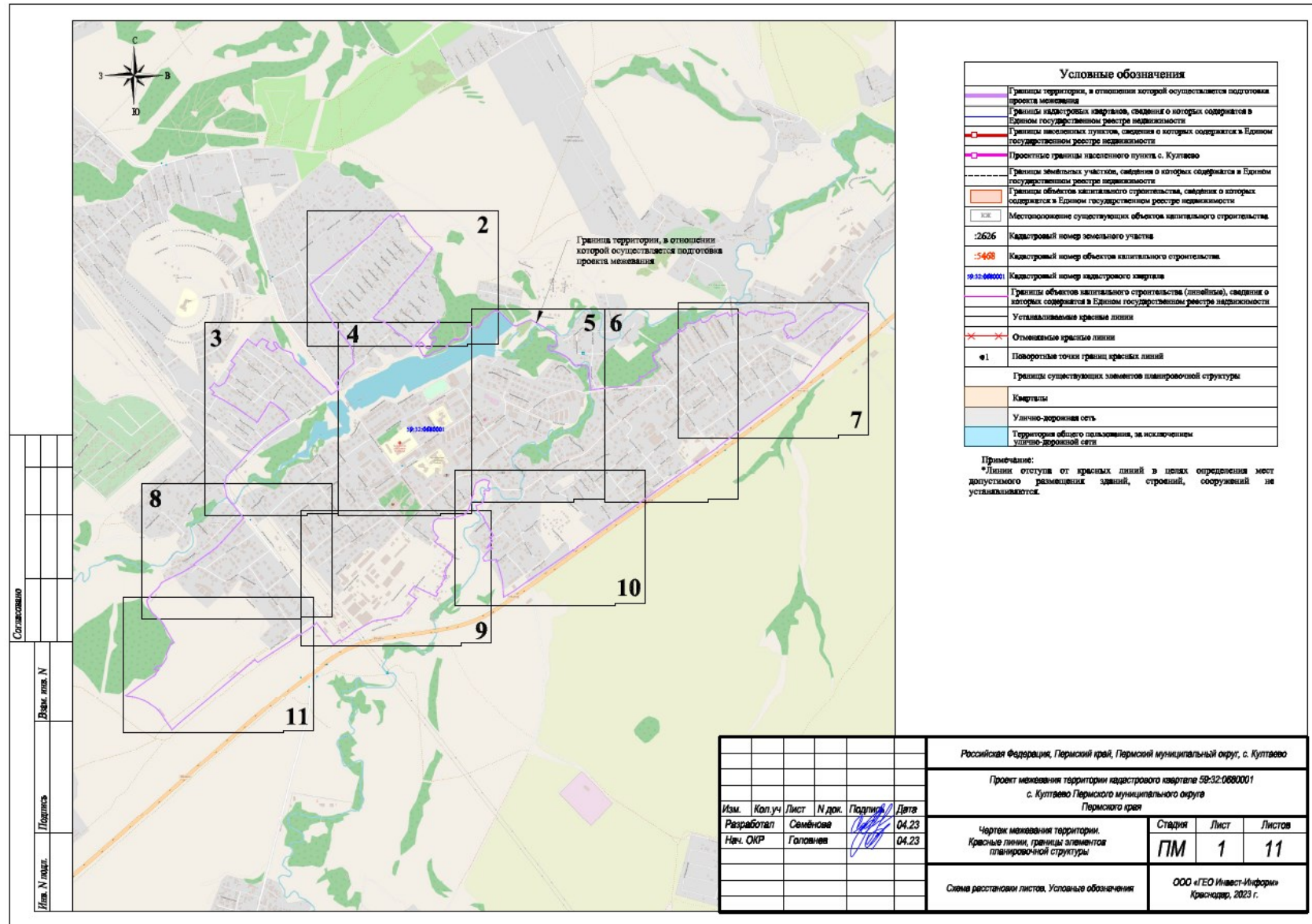
Каталог координат характерных точек в системе координат: МСК-59, зона 2		
Площадь земельного участка 1155 м²		
Обозначение характерных точек границ	Координаты, м	
	X	Y
1163	504658,78	2213991,49
1164	504663,5	2213987,57
1165	504682,16	2214009,29
1166	504687,44	2214019,06
1167	504665,96	2214035,05
1168	504640,15	2214010,78
1169	504650,16	2214000,41
1163	504658,78	2213991,49
№ участка на чертеже межевания: :ЗУ651		
Кадастровый номер земельного участка: 59:32:0680001:ЗУ651		
Каталог координат характерных точек в системе координат: МСК-59, зона 2		
Площадь земельного участка 1153 м²		
Обозначение характерных точек границ	Координаты, м	
	X	Y
1170	504924,01	2213804,78
1171	504927,31	2213806,28
1172	504928,34	2213807,44
1173	504945,82	2213825,34
1174	504952,39	2213833,73
1175	504951,45	2213834,47
1176	504944,71	2213839,93
1177	504943,62	2213840,82
1178	504939,95	2213843,76
1179	504938,69	2213845,61
1180	504934,5	2213848,82
1181	504931,61	2213849,07
1182	504923,51	2213842,93
1183	504923,35	2213842,76
1184	504922,91	2213842,28
1185	504920,24	2213841,23
1186	504917,99	2213840,05
1187	504907,24	2213829,41
1188	504903,31	2213824,99
1189	504902,87	2213824,61
1190	504923,37	2213805,42
1170	504924,01	2213804,78
№ участка на чертеже межевания: :ЗУ654		

Кадастровый номер земельного участка: 59:32:0680001:ЗУ654		
Каталог координат характерных точек в системе координат: МСК-59, зона 2		
Площадь земельного участка 2809 м²		
Обозначение характерных точек границ	Координаты, м	
	X	Y
1191	504384,75	2213361,03
1192	504362,99	2213340,48
1193	504366,13	2213336,94
1194	504353,23	2213325,51
1195	504326,09	2213301,84
1196	504324,71	2213300,53
1197	504311,65	2213288,13
1198	504317,48	2213282,77
1199	504334,85	2213279,72
1200	504340,89	2213273,97
1201	504342,43	2213273,84
1202	504347,13	2213278,97
1203	504353,4	2213285,21
1204	504353,15	2213285,47
1205	504358,96	2213290,97
1206	504354,83	2213295,33
1207	504380,62	2213319,73
1208	504384,74	2213315,37
1209	504390,56	2213320,87
1210	504394,77	2213323,92
1211	504408,12	2213336,18
1212	504407,77	2213336,57
1213	504401,99	2213343,08
1214	504397	2213348,38
1215	504392,56	2213353,02
1216	504387,13	2213358,69
1191	504384,75	2213361,03
№ участка на чертеже межевания: :ЗУ762		
Кадастровый номер земельного участка: 59:32:0680001:ЗУ762		
Каталог координат характерных точек в системе координат: МСК-59, зона 2		
Площадь земельного участка 3332 м²		
Обозначение характерных точек границ	Координаты, м	
	X	Y
1217	505007,29	2214441,35
1218	505015,38	2214425,53
1219	505017,83	2214411,83

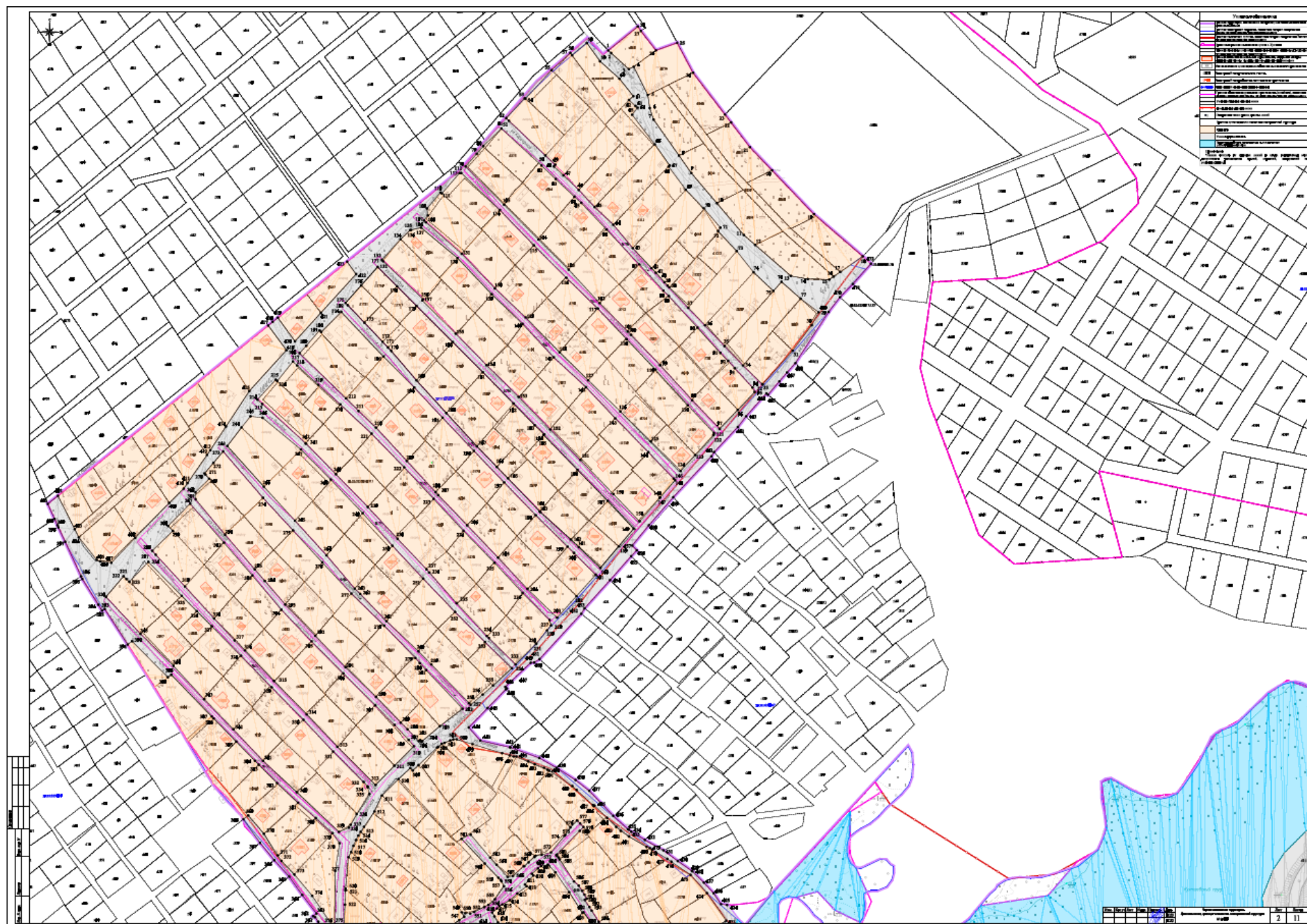


1220	505028,47	2214428,64
1221	505032,45	2214433,53
1222	505016,5	2214453,02
1223	504998,74	2214474,72
1224	504978,96	2214490,91
1225	504976,81	2214488,22
1226	504957,42	2214505,47
1227	504930,64	2214533,78
1228	504899	2214571,24
1229	504904,15	2214578,11
1230	504901,25	2214580,88
1231	504901,63	2214583,18
1232	504901,66	2214584,64
1233	504901,69	2214585,83
1234	504900,86	2214588,28
1235	504899,27	2214590,72
1236	504897,92	2214591,67
1237	504894,83	2214593,45
1238	504885,46	2214600,4
1239	504882,5	2214605,19
1240	504884,24	2214607,3
1241	504876,9	2214613,02
1242	504865,42	2214621,64
1243	504889,09	2214651,61
1244	504885,59	2214654,54
1245	504877,27	2214643,29
1246	504862,55	2214623,68
1247	504855,13	2214613,8
1248	504854,35	2214612,27
1249	504857,24	2214611,07
1250	504877,07	2214602,86
1251	504874,2	2214598,27
1252	504883,55	2214590,74
1253	504890,31	2214584,73
1254	504892,68	2214582,92
1255	504893,74	2214580,78
1256	504888,53	2214573,41
1257	504884,73	2214568,03
1258	504891,59	2214562,31
1259	504919,46	2214534,79
1260	504940,58	2214508,56
1261	504951,44	2214496,99
1262	504960,86	2214486,99
1263	504977,05	2214472,03
1264	504991,42	2214458,71
1217	505007,29	2214441,35

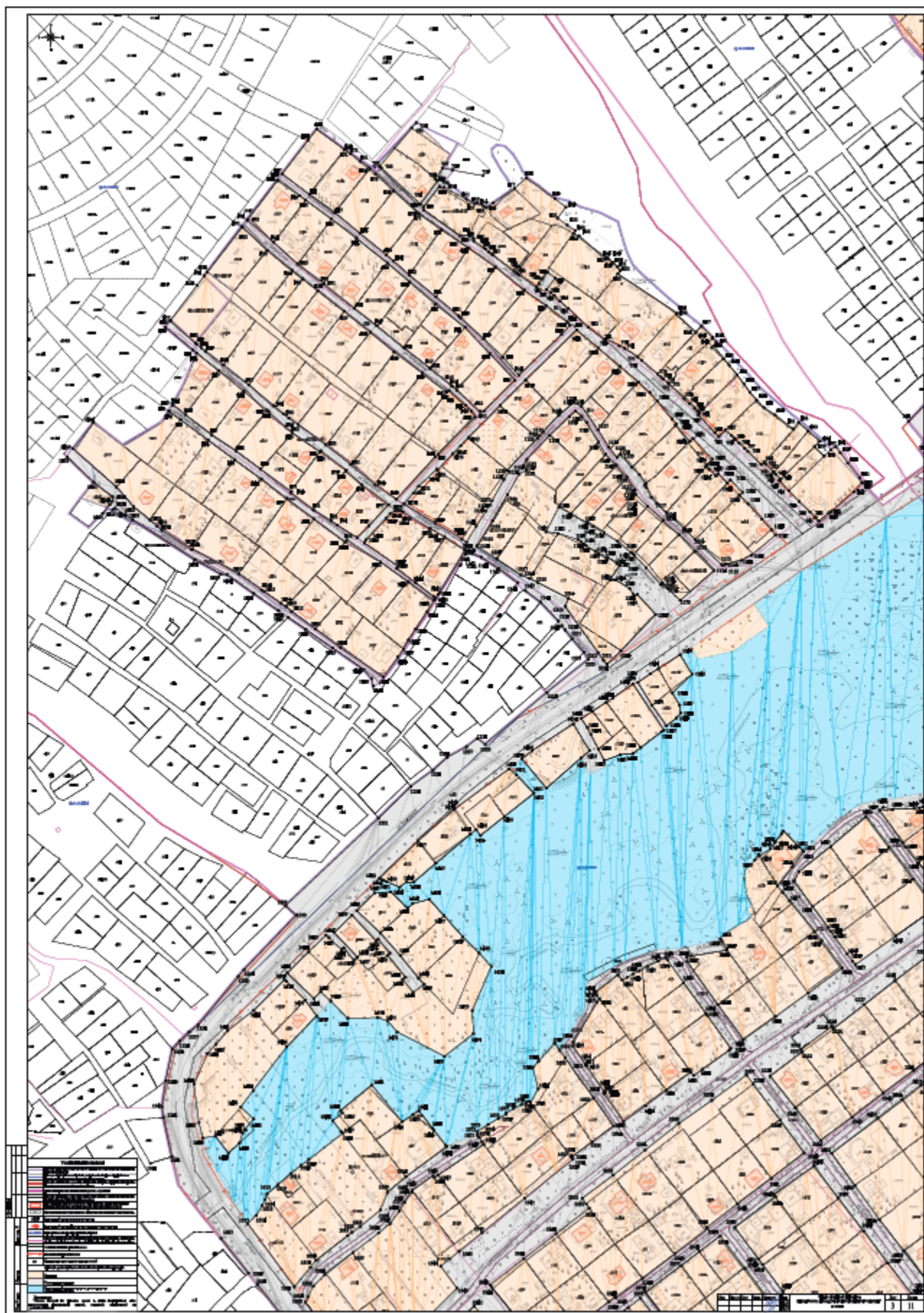
### 3. Чертеж красных линий, границы элементов планировочной структуры.



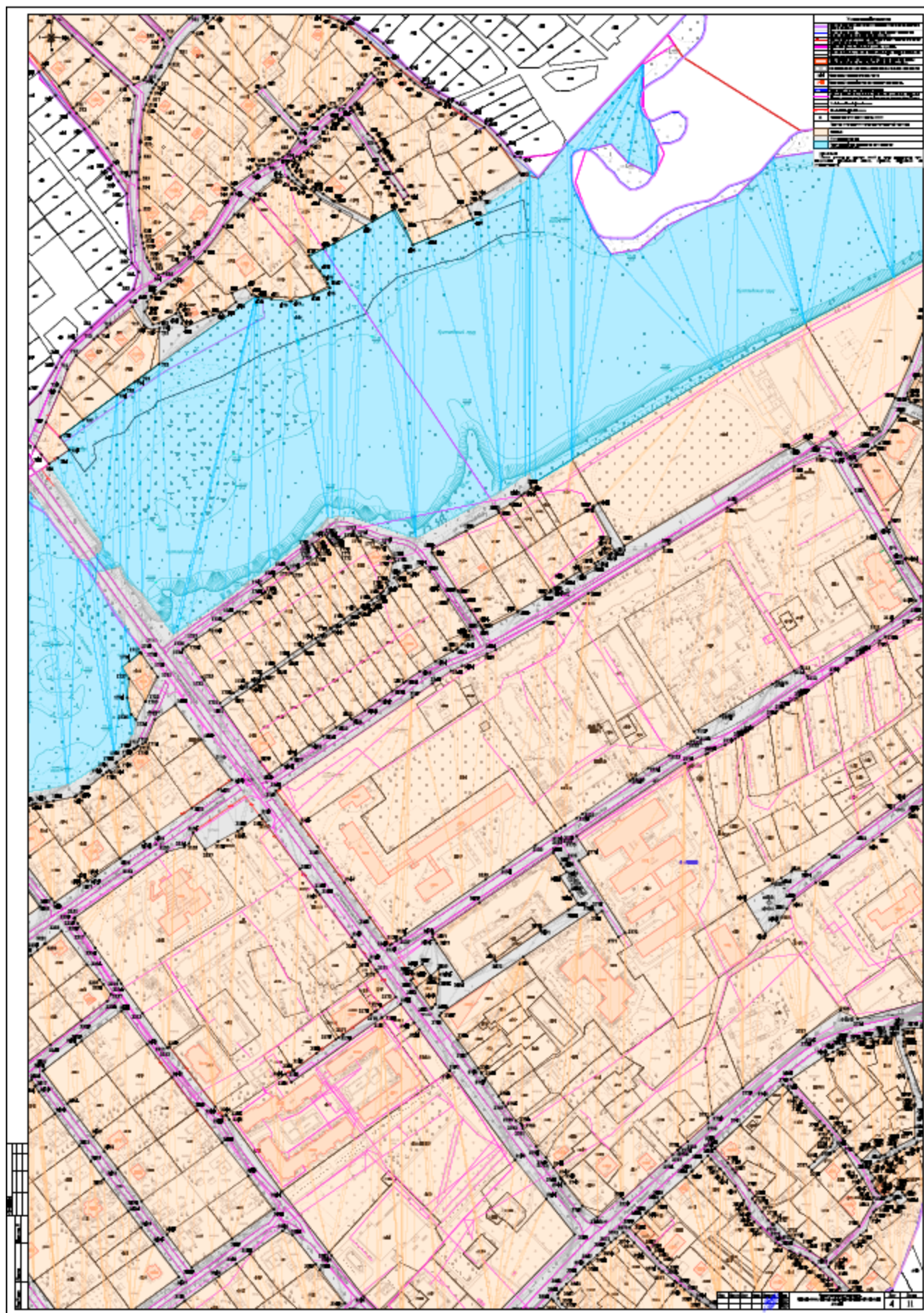




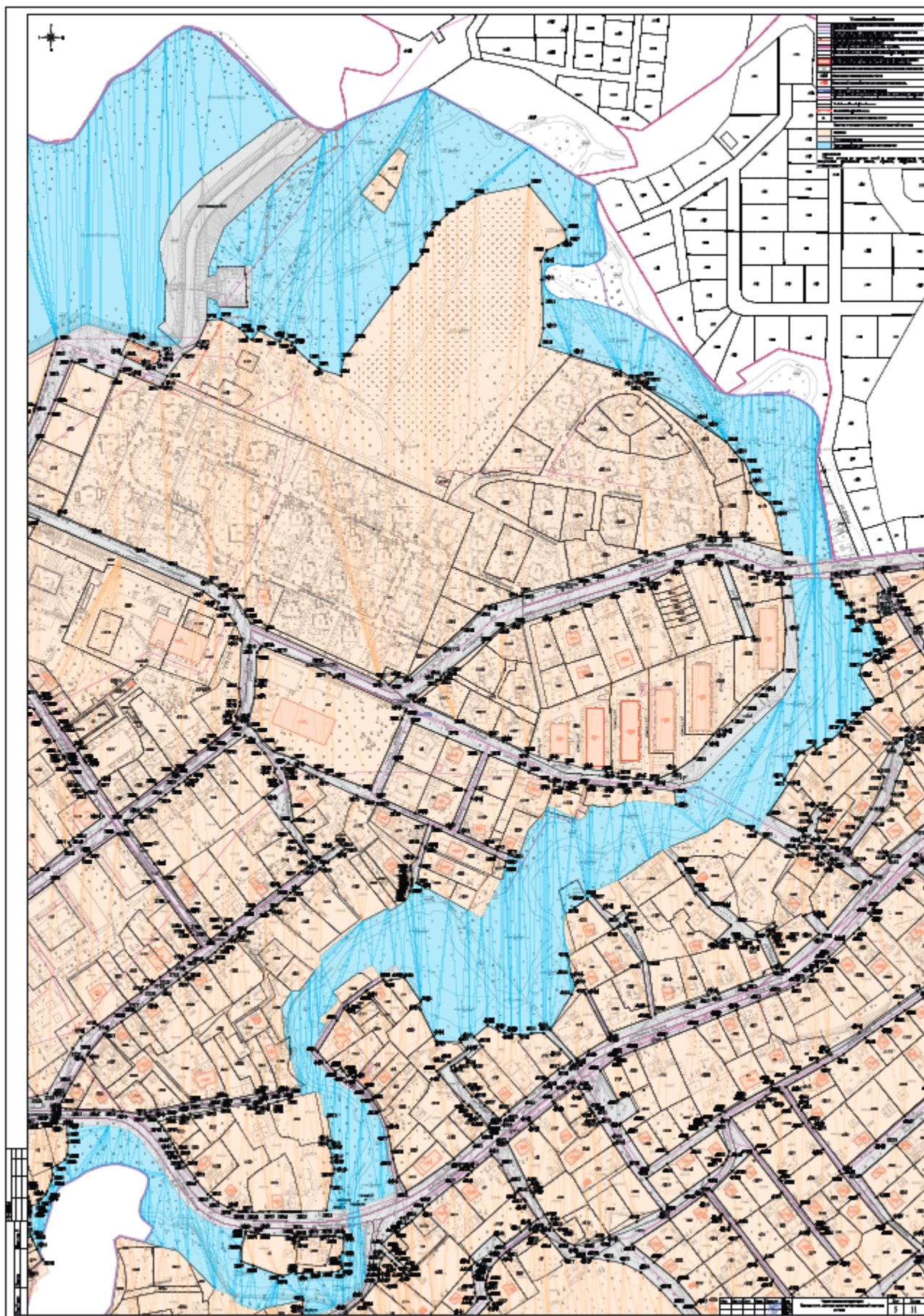




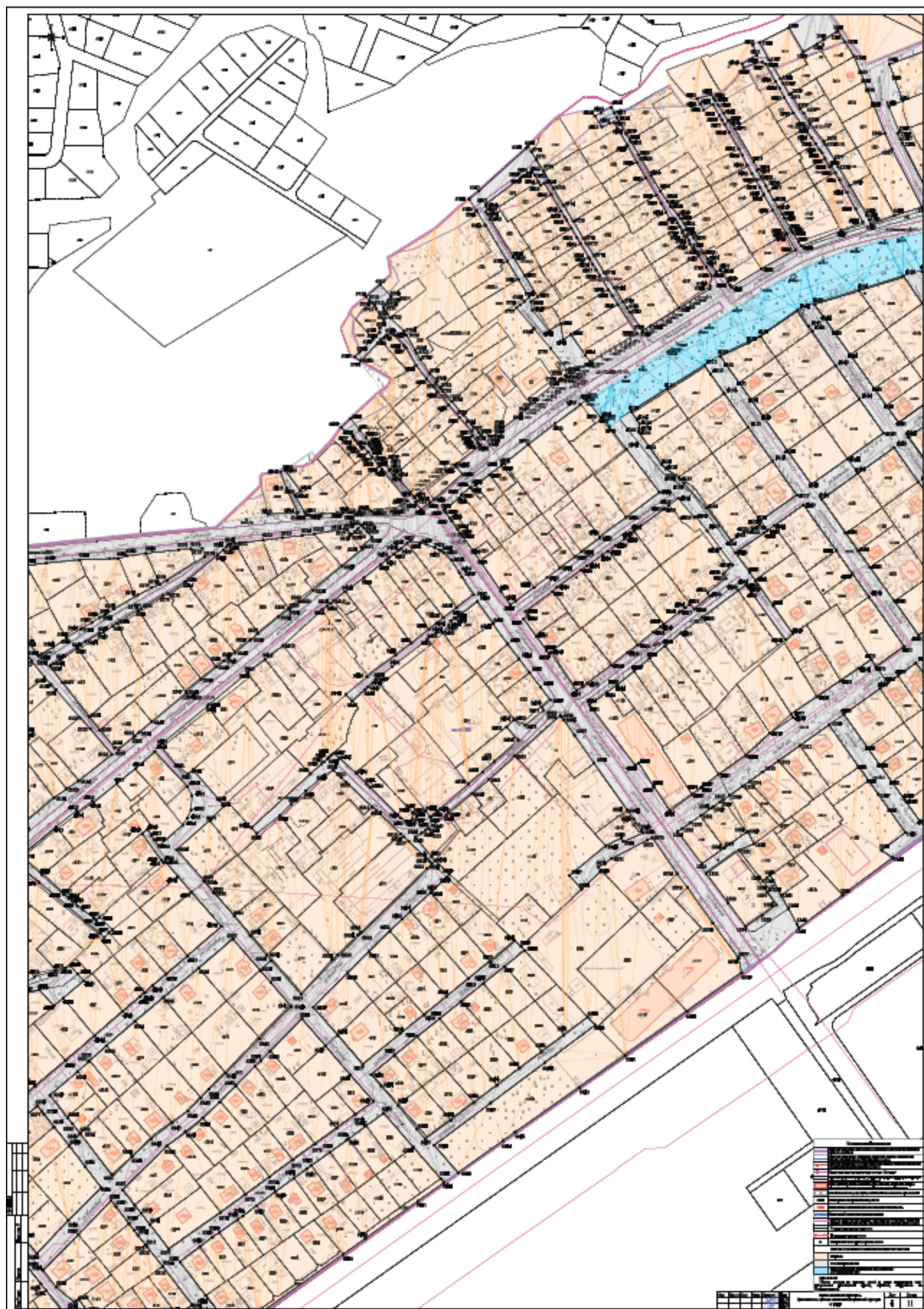




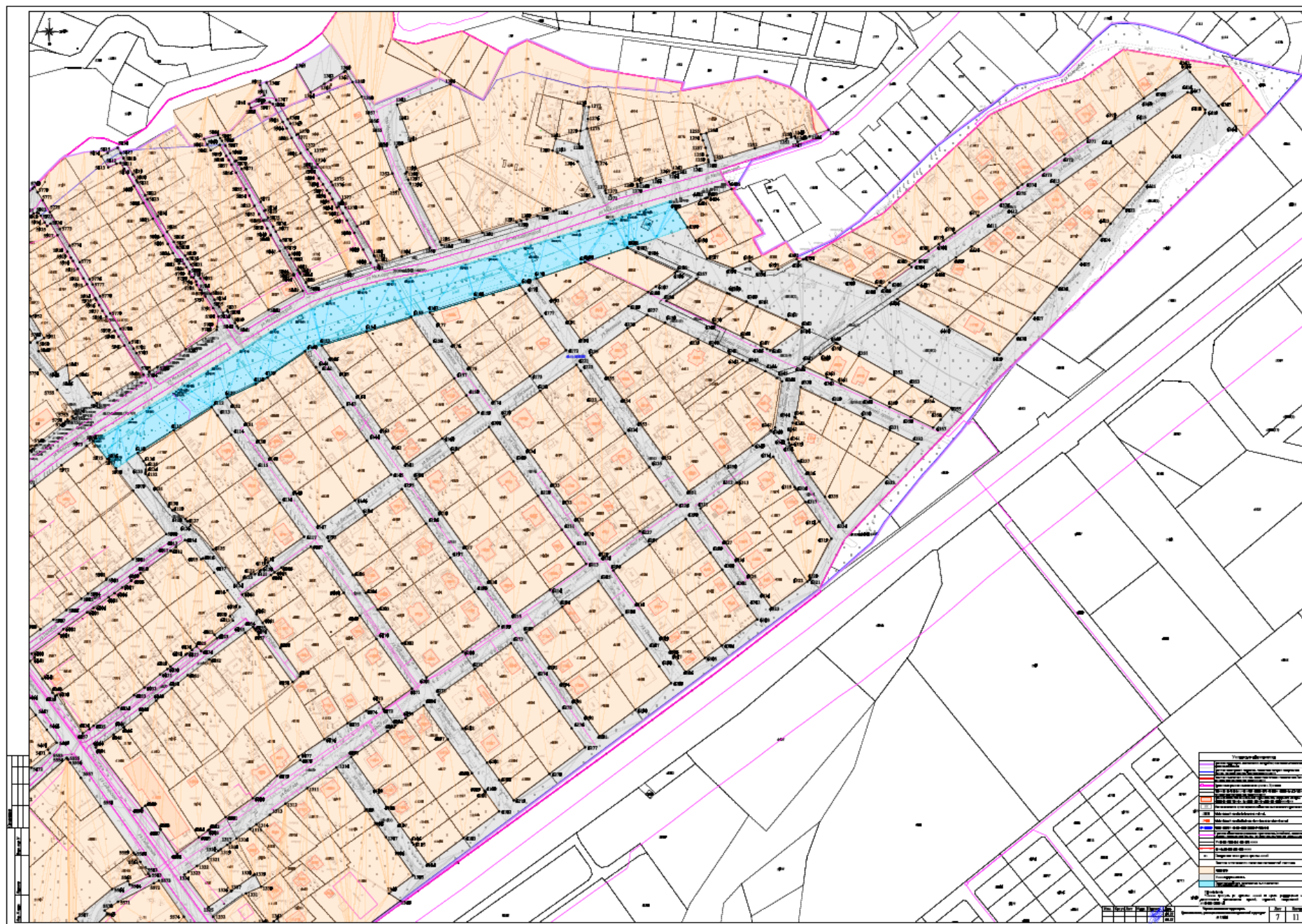




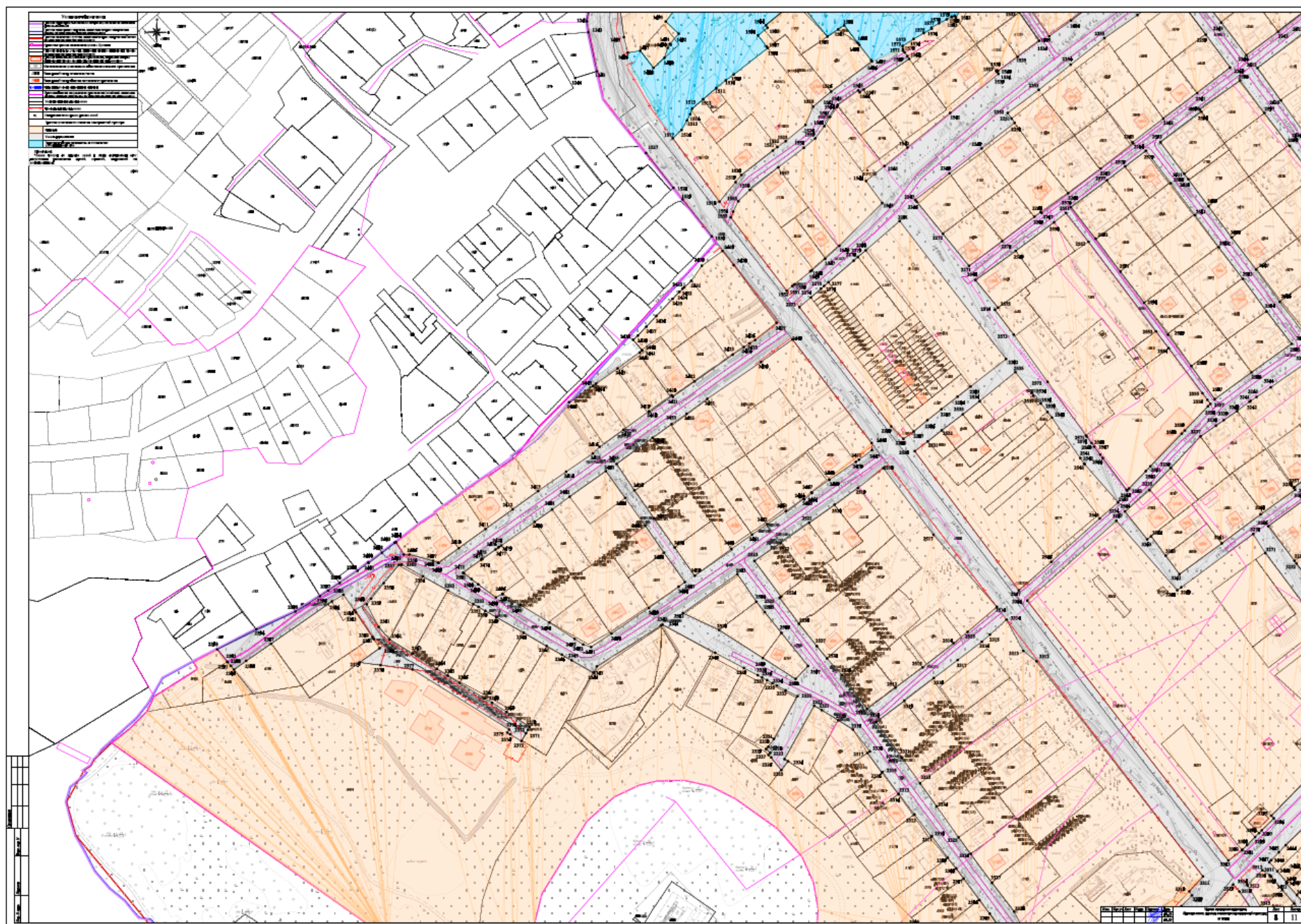




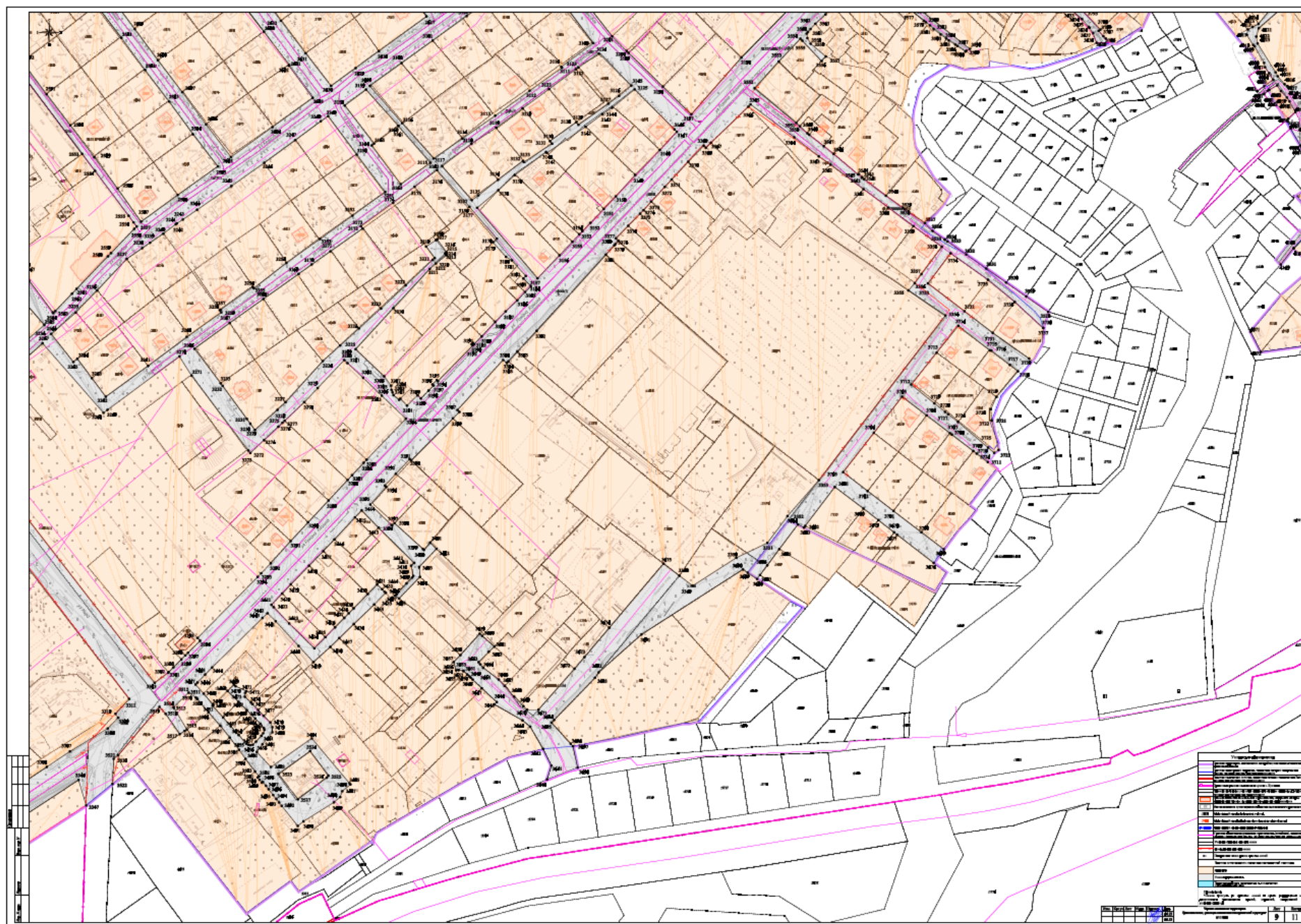




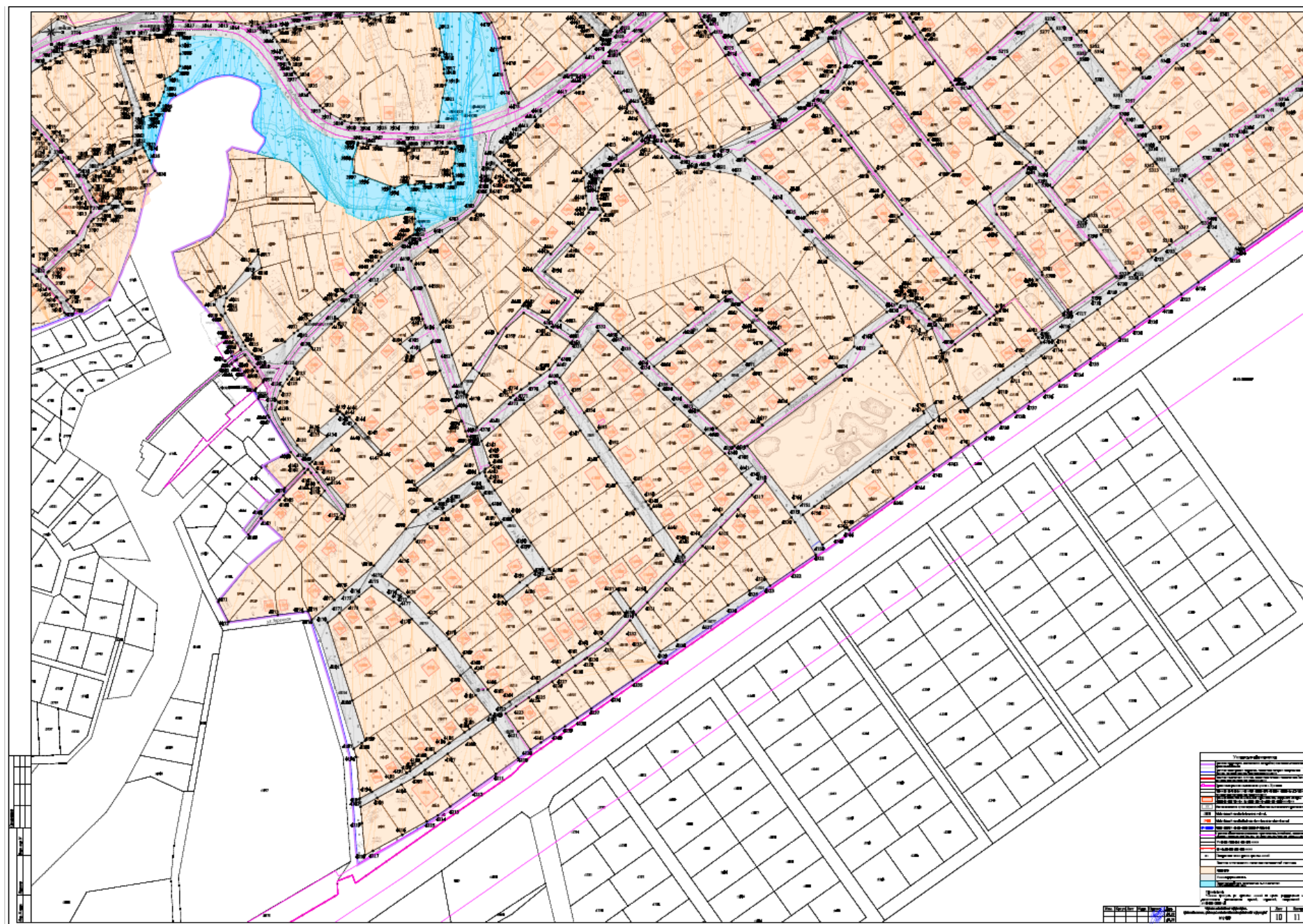


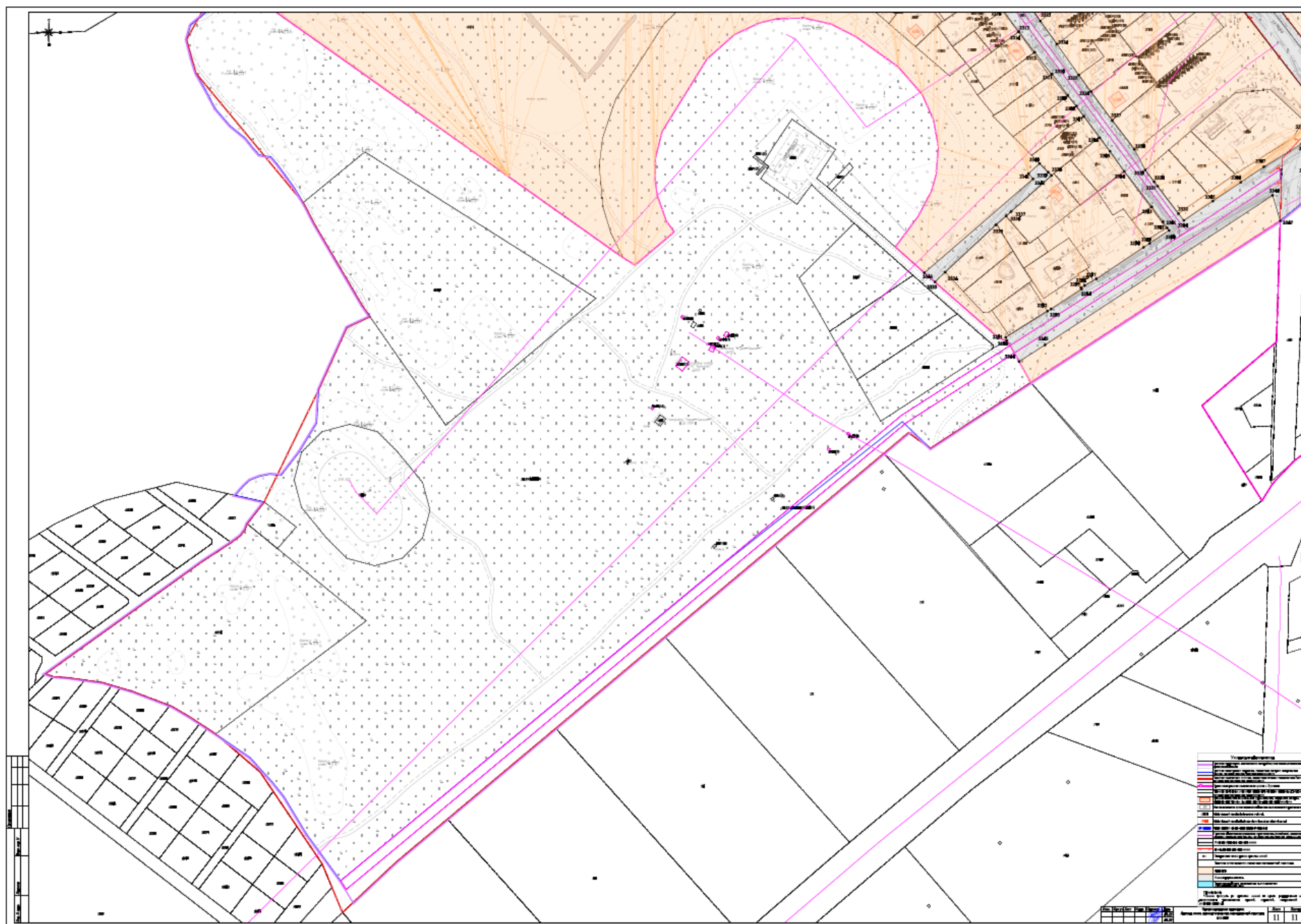














Приложение  
к чертежу красные линии, границы  
элементов планировочной структуры

Таблица 3

Каталог координат характерных точек  
Система координат МСК-59

№	Координаты, м	
	X	Y
1	506694,70	2213419,58
2	506692,26	2213422,24
3	506677,82	2213438,03
4	506680,00	2213442,49
5	506654,57	2213455,20
6	506642,79	2213456,93
7	506632,49	2213460,37
8	506600,14	2213483,19
9	506584,44	2213494,26
10	506557,25	2213517,30
11	506528,62	2213541,56
12	506519,70	2213551,82
13	506491,77	2213583,92
14	506488,99	2213599,15
15	506488,56	2213618,45
16	506491,25	2213622,34
17	506495,37	2213628,30
18	506509,47	2213648,70
19	506547,36	2213604,72
20	506586,78	2213567,06
21	506607,72	2213547,05
22	506629,88	2213530,12
23	506637,02	2213524,66
24	506674,66	2213495,90
25	506701,59	2213481,60
26	506694,78	2213462,56
27	506712,15	2213449,07
28	506716,26	2213446,22
29	506459,13	2213608,91
30	506447,54	2213602,68
31	506424,59	2213585,53
32	506394,23	2213558,43
33	506394,45	2213558,21
34	506411,24	2213540,86

№	Координаты, м	
	X	Y
35	506428,76	2213524,28
36	506447,45	2213506,62
37	506463,18	2213491,56
38	506481,58	2213474,35
39	506483,20	2213472,85
40	506486,11	2213470,11
41	506494,62	2213462,40
42	506498,79	2213458,40
43	506516,82	2213441,66
44	506537,87	2213424,12
45	506553,79	2213407,30
46	506569,08	2213393,12
47	506582,34	2213379,30
48	506590,31	2213370,64
49	506591,91	2213371,99
50	506600,17	2213362,96
51	506631,41	2213330,18
52	506633,77	2213327,71
53	506651,65	2213344,45
54	506651,16	2213345,05
55	506676,84	2213368,57
56	506692,46	2213385,45
57	506690,32	2213387,02
58	506701,43	2213400,36
59	506684,87	2213412,27
60	506669,23	2213429,65
61	506653,54	2213442,16
62	506650,06	2213438,22
63	506644,64	2213444,10
64	506643,10	2213445,98
65	506636,86	2213441,08
66	506610,12	2213461,47
67	506591,18	2213474,82
68	506590,19	2213473,85
69	506569,32	2213489,33

№	Координаты, м	
	X	Y
70	506552,62	2213505,54
71	506535,23	2213520,46
72	506532,17	2213518,37
73	506514,17	2213535,15
74	506495,13	2213550,34
75	506478,23	2213568,16
76	506486,52	2213575,48
77	506471,35	2213592,66
78	506590,33	2213291,21
79	506601,62	2213301,29
80	506608,56	2213307,16
81	506624,37	2213323,53
82	506591,14	2213359,46
83	506578,99	2213372,31
84	506563,05	2213389,18
85	506557,54	2213395,29
86	506533,55	2213418,02
87	506502,17	2213447,54
88	506478,54	2213469,21
89	506473,65	2213473,97
90	506445,36	2213499,92
91	506422,53	2213520,52
92	506415,43	2213527,45
93	506408,81	2213533,33
94	506391,50	2213549,26
95	506387,46	2213551,36
96	506371,36	2213536,17
97	506354,30	2213519,74
98	506379,92	2213495,10
99	506411,57	2213466,33
100	506438,80	2213440,07
101	506441,83	2213437,15
102	506467,41	2213411,85
103	506497,49	2213384,02
104	506524,62	2213356,84
105	506555,85	2213325,92
106	506540,09	2213255,61
107	506541,74	2213253,77
108	506546,25	2213257,35
109	506552,50	2213256,56
110	506566,84	2213268,73
111	506565,92	2213269,90
112	506584,31	2213285,74

№	Координаты, м	
	X	Y
113	506584,40	2213287,32
114	506551,05	2213322,14
115	506519,28	2213352,75
116	506490,13	2213381,87
117	506462,40	2213410,20
118	506434,95	2213436,09
119	506407,57	2213462,03
120	506375,43	2213491,22
121	506350,52	2213514,74
122	506348,65	2213514,18
123	506330,69	2213497,78
124	506316,44	2213484,82
125	506342,92	2213457,92
126	506369,86	2213430,50
127	506397,97	2213401,59
128	506423,07	2213375,88
129	506454,52	2213345,30
130	506480,60	2213317,60
131	506511,75	2213287,79
132	506504,94	2213217,19
133	506506,26	2213215,87
134	506524,78	2213232,79
135	506533,00	2213241,43
136	506533,16	2213242,13
137	506535,23	2213251,25
138	506507,80	2213284,04
139	506475,30	2213314,77
140	506448,65	2213342,45
141	506418,62	2213370,47
142	506391,72	2213399,65
143	506363,61	2213425,92
144	506333,20	2213455,70
145	506309,46	2213478,49
146	506308,10	2213479,75
147	506292,65	2213466,24
148	506292,26	2213465,89
149	506271,00	2213447,76
150	506295,53	2213424,23
151	506326,41	2213394,49
152	506353,70	2213367,39
153	506382,98	2213339,02
154	506411,64	2213310,04
155	506439,87	2213282,37
156	506469,82	2213252,25



№	Координаты, м	
	X	Y
157	506470,81	2213253,09
158	506264,42	2213442,46
159	506248,57	2213428,94
160	506229,19	2213412,50
161	506247,86	2213393,10
162	506254,74	2213385,95
163	506279,40	2213358,50
164	506279,92	2213357,98
165	506309,82	2213329,29
166	506320,07	2213319,25
167	506338,54	2213301,39
168	506368,49	2213273,89
169	506397,94	2213247,01
170	506424,36	2213224,35
171	506427,46	2213221,41
172	506432,59	2213216,54
173	506449,79	2213200,20
174	506465,51	2213185,26
175	506467,59	2213183,29
176	506483,27	2213197,32
177	506499,85	2213212,14
178	506482,42	2213229,56
179	506464,89	2213247,08
180	506432,33	2213279,61
181	506405,25	2213306,82
182	506376,98	2213334,39
183	506357,59	2213353,44
184	506349,41	2213362,03
185	506348,80	2213361,44
186	506317,28	2213392,00
187	506289,38	2213419,12
188	506422,32	2213141,89
189	506428,96	2213147,93
190	506442,82	2213159,88
191	506441,39	2213161,31
192	506459,55	2213179,35
193	506419,24	2213217,44
194	506391,58	2213245,04
195	506364,25	2213270,54
196	506334,38	2213298,76
197	506306,10	2213325,94
198	506276,58	2213354,33
199	506248,21	2213383,03

№	Координаты, м	
	X	Y
200	506242,59	2213388,69
201	506223,05	2213408,38
202	506203,71	2213390,97
203	506184,46	2213373,57
204	506210,28	2213346,80
205	506238,46	2213320,42
206	506267,52	2213292,63
207	506294,65	2213266,68
208	506297,31	2213264,23
209	506325,36	2213238,36
210	506355,26	2213210,76
211	506370,37	2213194,88
212	506381,70	2213183,72
213	506376,61	2213108,36
214	506380,54	2213104,01
215	506398,49	2213120,45
216	506397,25	2213121,79
217	506414,81	2213135,89
218	506411,22	2213139,70
219	506393,86	2213158,73
220	506376,18	2213178,58
221	506349,98	2213206,61
222	506319,65	2213235,95
223	506291,25	2213262,48
224	506262,47	2213289,38
225	506233,69	2213317,36
226	506206,55	2213342,59
227	506182,27	2213366,80
228	506177,44	2213368,14
229	506172,98	2213364,53
230	506161,03	2213354,86
231	506160,81	2213354,66
232	506142,29	2213336,19
233	506166,05	2213312,27
234	506167,99	2213310,31
235	506197,41	2213283,06
236	506225,03	2213258,58
237	506227,88	2213256,06
238	506255,38	2213230,03
239	506283,99	2213203,27
240	506313,49	2213174,49
241	506340,90	2213147,75
242	506341,32	2213147,31



№	Координаты, м	
	X	Y
243	506338,78	2213076,84
244	506355,48	2213089,61
245	506365,57	2213097,73
246	506364,23	2213108,58
247	506335,71	2213143,12
248	506308,62	2213169,95
249	506278,38	2213198,64
250	506249,10	2213225,39
251	506219,57	2213253,08
252	506189,59	2213281,67
253	506162,38	2213308,75
254	506138,90	2213332,83
255	506123,42	2213315,98
256	506115,17	2213306,60
257	506106,05	2213295,83
258	506107,63	2213294,27
259	506142,33	2213260,43
260	506154,16	2213248,88
261	506181,25	2213220,05
262	506205,74	2213196,35
263	506210,43	2213191,55
264	506240,52	2213166,09
265	506271,68	2213137,72
266	506302,20	2213109,82
267	506290,93	2213048,38
268	506297,13	2213048,18
269	506309,32	2213060,62
270	506313,17	2213057,15
271	506314,07	2213056,34
272	506323,59	2213064,38
273	506333,94	2213073,13
274	506292,20	2213109,02
275	506262,89	2213136,03
276	506234,03	2213162,34
277	506205,98	2213188,60
278	506177,22	2213218,06
279	506148,04	2213246,11
280	506143,52	2213250,04
281	506137,23	2213255,78
282	506102,44	2213288,66
283	506086,79	2213268,15
284	506073,38	2213252,27
285	506072,77	2213251,55
286	506074,37	2213250,34

№	Координаты, м	
	X	Y
287	506073,26	2213249,20
288	506083,99	2213239,01
289	506089,98	2213232,84
290	506113,12	2213210,70
291	506139,87	2213183,18
292	506168,16	2213156,07
293	506196,24	2213128,91
294	506217,48	2213110,61
295	506227,86	2213101,64
296	506258,97	2213074,79
297	506241,06	2213012,46
298	506244,55	2213009,36
299	506262,43	2213027,83
300	506266,93	2213023,65
301	506286,97	2213043,38
302	506251,82	2213073,87
303	506222,30	2213099,47
304	506191,52	2213125,51
305	506163,15	2213152,65
306	506134,12	2213181,27
307	506105,53	2213209,97
308	506087,88	2213227,30
309	506074,48	2213240,04
310	506068,73	2213244,84
311	506051,22	2213227,24
312	506033,86	2213210,26
313	506068,35	2213175,90
314	506097,39	2213148,29
315	506127,55	2213118,79
316	506154,92	2213092,75
317	506164,02	2213083,46
318	506183,70	2213065,06
319	506212,44	2213038,75
320	506203,11	2212967,71
321	506221,67	2212983,50
322	506219,17	2212986,10
323	506216,65	2212988,72
324	506234,58	2213005,83
325	506203,94	2213035,82
326	506190,21	2213049,48
327	506176,68	2213062,95
328	506150,08	2213089,06
329	506121,78	2213116,69



№	Координаты, м	
	X	Y
330	506092,54	2213145,33
331	506063,92	2213172,06
332	506036,57	2213199,47
333	506032,58	2213203,09
334	506031,95	2213203,21
335	506025,76	2213204,57
336	506007,72	2213193,28
337	505998,07	2213187,74
338	505995,55	2213186,19
339	505991,63	2213177,28
340	506027,42	2213139,41
341	506055,47	2213109,04
342	506083,96	2213082,33
343	506111,06	2213056,07
344	506141,06	2213028,42
345	506169,90	2212998,73
346	505688,04	2213068,71
347	505713,34	2213093,07
348	505735,98	2213106,86
349	505745,40	2213111,78
350	505760,15	2213124,55
351	505772,33	2213138,77
352	505792,12	2213160,63
353	505806,53	2213176,92
354	505822,47	2213181,47
355	505830,35	2213175,35
356	505840,42	2213174,46
357	505883,57	2213171,45
358	505893,19	2213170,76
359	505904,17	2213163,27
360	505910,93	2213158,65
361	505914,99	2213155,88
362	505915,93	2213154,02
363	505918,29	2213157,08
364	505934,98	2213144,26
365	505951,45	2213132,51
366	505966,25	2213119,09
367	505981,78	2213106,36
368	506003,06	2213091,25
369	506006,51	2213095,68
370	505990,02	2213109,83
371	505970,53	2213122,15
372	505965,59	2213125,56
373	505953,45	2213137,18

№	Координаты, м	
	X	Y
374	505934,26	2213153,25
375	505908,98	2213170,28
376	505908,98	2213173,31
377	505956,62	2213173,89
378	505981,48	2213177,81
379	505990,53	2213171,49
380	506004,05	2213156,45
381	506017,85	2213140,47
382	506035,57	2213121,68
383	506052,16	2213105,19
384	506055,55	2213101,82
385	506072,88	2213084,95
386	506093,71	2213064,68
387	506095,53	2213062,88
388	506133,05	2213026,46
389	506130,76	2213023,30
390	506163,28	2212991,19
391	506160,18	2212987,25
392	506192,11	2212966,57
393	506190,64	2212964,20
394	506196,07	2212960,82
395	506219,24	2212946,38
396	506221,50	2212945,34
397	506252,59	2212930,97
398	506265,53	2212924,93
399	506267,48	2212924,05
400	506273,28	2212921,41
401	506286,82	2212915,26
402	506294,09	2212924,47
403	506264,00	2212939,60
404	506256,62	2212943,31
405	506236,50	2212959,42
406	506235,05	2212962,53
407	506233,84	2212972,57
408	506256,14	2212993,94
409	506287,59	2213024,62
410	506300,50	2213037,62
411	506305,44	2213041,05
412	506330,85	2213058,70
413	506334,99	2213061,57
414	506356,34	2213075,65
415	506388,20	2213096,65
416	506425,04	2213130,06
417	506447,29	2213113,65
418	506450,48	2213117,60



№	Координаты, м	
	X	Y
419	506454,26	2213122,28
420	506432,98	2213137,74
421	506458,64	2213161,08
422	506493,40	2213192,72
423	506504,62	2213184,57
424	505926,00	2213526,50
425	505926,71	2213521,09
426	505936,60	2213514,43
427	505946,14	2213505,63
428	505956,28	2213495,33
429	505956,58	2213494,89
430	505965,53	2213482,16
431	505975,16	2213469,31
432	505984,52	2213452,65
433	505991,99	2213440,23
434	505993,69	2213438,13
435	505994,11	2213437,33
436	506006,17	2213424,11
437	506028,74	2213402,51
438	506038,40	2213390,18
439	506049,37	2213373,16
440	506058,27	2213357,60
441	506067,77	2213331,48
442	506067,88	2213331,10
443	506073,89	2213304,47
444	506085,64	2213294,20
445	506103,04	2213311,10
446	506119,92	2213327,48
447	506120,73	2213328,38
448	506122,19	2213326,99
449	506143,85	2213349,90
450	506144,04	2213352,92
451	506147,03	2213357,81
452	506187,87	2213395,33
453	506192,74	2213398,34
454	506218,11	2213421,23
455	506239,58	2213440,14
456	506244,99	2213445,36
457	506249,28	2213441,15
458	506267,45	2213456,17
459	506292,67	2213478,05
460	506329,49	2213512,44
461	506333,29	2213514,89
462	506355,96	2213536,26

№	Координаты, м	
	X	Y
463	506365,51	2213543,62
464	506386,06	2213561,93
465	506384,86	2213563,35
466	506396,97	2213573,61
467	506404,93	2213580,47
468	506413,45	2213588,06
469	506459,42	2213617,83
470	506472,65	2213628,06
471	506484,58	2213639,78
472	506502,80	2213656,02
473	505911,86	2213525,77
474	505936,61	2213508,46
475	505952,99	2213493,57
476	505964,81	2213476,48
477	505967,41	2213472,70
478	505975,68	2213459,15
479	505977,15	2213457,07
480	505978,16	2213454,11
481	505987,53	2213438,19
482	505992,60	2213430,80
483	505996,11	2213426,70
484	506004,25	2213418,52
485	506015,29	2213407,19
486	506014,90	2213406,58
487	506015,75	2213405,82
488	506029,40	2213391,14
489	506032,88	2213387,26
490	506046,77	2213366,58
491	506047,57	2213364,98
492	506049,33	2213361,84
493	506052,49	2213353,55
494	506055,08	2213347,62
495	506059,53	2213336,95
496	506059,52	2213334,42
497	506060,44	2213330,96
498	506062,52	2213324,09
499	506070,60	2213297,47
500	506074,95	2213283,12
501	506074,84	2213280,10
502	506073,93	2213277,36
503	506071,77	2213272,30
504	506070,93	2213269,64
505	506068,22	2213266,77
506	506067,51	2213265,68



№	Координаты, м	
	X	Y
507	506051,74	2213248,91
508	506046,81	2213243,67
509	506049,09	2213241,52
510	506039,19	2213230,93
511	506024,31	2213215,90
512	506010,12	2213209,34
513	505996,23	2213199,82
514	505991,78	2213196,83
515	505988,37	2213194,66
516	505984,32	2213192,60
517	505979,25	2213190,30
518	505973,54	2213188,25
519	505968,97	2213185,87
520	505940,74	2213183,21
521	505939,01	2213183,15
522	505926,24	2213182,70
523	505905,64	2213181,98
524	505898,10	2213181,71
525	505877,95	2213182,16
526	505855,78	2213183,97
527	505854,06	2213184,28
528	505848,46	2213185,47
529	505843,47	2213186,36
530	505835,25	2213189,08
531	505831,74	2213190,99
532	505824,90	2213193,67
533	505824,27	2213194,16
534	505819,52	2213199,20
535	505821,18	2213203,96
536	505830,82	2213217,38
537	505838,69	2213227,74
538	505839,06	2213228,21
539	505840,38	2213227,16
540	505844,93	2213232,40
541	505854,14	2213242,04
542	505882,76	2213259,27
543	505892,59	2213265,75
544	505893,35	2213266,13
545	505896,34	2213268,14
546	505898,53	2213265,90
547	505912,21	2213285,41
548	505915,40	2213289,97
549	505919,42	2213287,74
550	505918,54	2213290,87
551	505918,23	2213295,33

№	Координаты, м	
	X	Y
552	505919,78	2213299,06
553	505924,04	2213308,07
554	505926,08	2213311,80
555	505931,16	2213317,68
556	505942,79	2213325,69
557	505947,27	2213323,56
558	505948,35	2213322,78
559	505950,37	2213320,79
560	505963,21	2213308,52
561	505985,51	2213287,58
562	505989,25	2213295,85
563	505968,46	2213313,42
564	505962,08	2213319,13
565	505951,25	2213329,03
566	505951,99	2213333,81
567	505960,96	2213343,55
568	505960,88	2213344,01
569	505964,37	2213347,99
570	505969,27	2213353,19
571	505970,18	2213354,24
572	505971,21	2213359,75
573	505973,23	2213368,08
574	505988,18	2213380,18
575	505989,02	2213380,92
576	505995,75	2213385,60
577	506002,00	2213391,69
578	505999,28	2213394,27
579	505996,09	2213397,29
580	505992,62	2213393,95
581	505971,31	2213373,41
582	505970,91	2213372,79
583	505970,05	2213373,42
584	505968,57	2213374,99
585	505966,94	2213375,84
586	505947,13	2213388,68
587	505943,32	2213393,07
588	505938,67	2213396,13
589	505935,25	2213398,21
590	505931,66	2213400,30
591	505930,45	2213398,43
592	505924,19	2213402,60
593	505920,83	2213404,65
594	505910,83	2213411,04
595	505896,56	2213421,42
596	505891,20	2213425,31



№	Координаты, м	
	X	Y
597	505887,91	2213420,74
598	505895,92	2213415,02
599	505900,02	2213412,86
600	505907,48	2213407,02
601	505906,98	2213406,30
602	505919,49	2213397,31
603	505918,76	2213396,42
604	505937,45	2213384,41
605	505955,35	2213372,00
606	505962,27	2213365,35
607	505960,98	2213359,19
608	505958,95	2213356,47
609	505953,98	2213350,86
610	505952,49	2213352,30
611	505944,41	2213344,66
612	505942,78	2213346,24
613	505936,21	2213337,67
614	505930,29	2213330,90
615	505926,47	2213324,27
616	505924,84	2213321,69
617	505922,78	2213319,43
618	505919,23	2213315,22
619	505915,64	2213317,25
620	505910,21	2213320,39
621	505905,29	2213325,08
622	505900,94	2213330,58
623	505899,02	2213332,84
624	505897,75	2213332,99
625	505897,40	2213331,14
626	505898,35	2213330,39
627	505897,73	2213329,60
628	505898,62	2213328,83
629	505902,04	2213322,85
630	505904,56	2213320,18
631	505907,24	2213316,92
632	505908,08	2213316,38
633	505907,65	2213309,81
634	505907,36	2213305,83
635	505905,20	2213302,56
636	505893,06	2213287,82
637	505888,32	2213282,49
638	505873,97	2213267,90
639	505863,47	2213258,10
640	505841,03	2213241,51
641	505831,88	2213232,40

№	Координаты, м	
	X	Y
642	505815,65	2213213,99
643	505811,19	2213207,85
644	505802,14	2213196,52
645	505803,39	2213195,19
646	505800,58	2213192,59
647	505799,50	2213193,73
648	505795,54	2213189,33
649	505789,98	2213189,89
650	505786,51	2213186,94
651	505775,00	2213194,34
652	505776,13	2213199,85
653	505784,88	2213215,27
654	505788,50	2213216,98
655	505785,43	2213218,48
656	505782,72	2213219,81
657	505781,24	2213220,54
658	505778,66	2213221,80
659	505775,71	2213220,60
660	505772,35	2213223,97
661	505781,97	2213244,15
662	505783,46	2213248,75
663	505785,87	2213256,14
664	505787,56	2213260,16
665	505795,15	2213269,29
666	505803,42	2213265,73
667	505808,73	2213277,99
668	505801,90	2213283,58
669	505800,38	2213287,18
670	505799,44	2213289,42
671	505797,83	2213301,63
672	505795,84	2213318,32
673	505796,09	2213319,66
674	505801,82	2213339,92
675	505807,92	2213354,20
676	505811,96	2213352,34
677	505818,19	2213349,11
678	505823,19	2213345,51
679	505837,31	2213335,37
680	505843,24	2213348,35
681	505848,00	2213358,00
682	505864,40	2213386,74
683	505877,64	2213363,17
684	505887,61	2213345,59
685	505894,90	2213340,19
686	505897,13	2213337,38

№	Координаты, м	
	X	Y
687	505899,28	2213339,03
688	505892,85	2213348,44
689	505886,93	2213356,65
690	505885,79	2213358,23
691	505867,80	2213392,72
692	505878,17	2213410,94
693	505879,33	2213412,85
694	505862,01	2213422,30
695	505846,69	2213429,23
696	505852,87	2213443,60
697	505869,88	2213483,55
698	505874,71	2213481,29
699	505882,41	2213477,69
700	505884,21	2213482,06
701	505888,05	2213490,88
702	505889,78	2213490,00
703	505890,02	2213490,30
704	505654,62	2213108,62
705	505648,97	2213100,62
706	505657,61	2213093,56
707	505664,37	2213088,04
708	505686,45	2213097,69
709	505714,09	2213109,77
710	505717,78	2213111,38
711	505734,28	2213116,99
712	505746,98	2213124,91
713	505761,73	2213141,23
714	505764,44	2213144,23
715	505772,24	2213152,72
716	505790,94	2213175,81
717	505774,10	2213186,21
718	505772,11	2213188,24
719	505770,20	2213195,54
720	505771,70	2213200,43
721	505768,63	2213199,99
722	505739,24	2213200,01
723	505724,96	2213181,13
724	505723,11	2213178,04
725	505716,01	2213168,55
726	505711,46	2213161,95
727	505688,86	2213131,39
728	505673,34	2213110,42
729	505661,69	2213118,64

№	Координаты, м	
	X	Y
730	505957,25	2212624,36
731	505952,49	2212620,30
732	505918,10	2212591,29
733	505916,63	2212592,89
734	505883,92	2212628,41
735	505905,05	2212643,53
736	505906,62	2212641,58
737	505916,33	2212647,94
738	505914,63	2212657,01
739	505909,50	2212684,81
740	505597,94	2212987,51
741	505600,92	2212984,34
742	505601,47	2212984,97
743	505606,49	2212979,54
744	505615,76	2212969,97
745	505625,57	2212960,43
746	505634,41	2212952,44
747	505635,02	2212951,89
748	505636,20	2212952,93
749	505640,26	2212948,66
750	505642,06	2212947,00
751	505642,93	2212946,20
752	505649,78	2212939,72
753	505650,68	2212938,80
754	505651,48	2212938,38
755	505648,97	2212935,56
756	505661,15	2212923,51
757	505663,70	2212920,62
758	505668,48	2212915,74
759	505671,75	2212912,40
760	505673,08	2212910,90
761	505675,14	2212908,83
762	505680,24	2212903,33
763	505674,38	2212897,37
764	505677,89	2212893,86
765	505694,10	2212878,65
766	505695,53	2212879,98
767	505697,06	2212878,11
768	505699,70	2212875,51
769	505704,00	2212870,94
770	505708,47	2212866,18
771	505721,69	2212852,52
772	505722,57	2212851,58
773	505726,20	2212847,29





№	Координаты, м	
	X	Y
774	505728,03	2212845,33
775	505730,66	2212842,38
776	505742,93	2212827,82
777	505746,23	2212824,20
778	505754,00	2212812,38
779	505756,33	2212807,47
780	505762,70	2212795,32
781	505761,69	2212794,50
782	505773,26	2212779,37
783	505789,84	2212761,60
784	505796,68	2212754,07
785	505801,44	2212748,99
786	505804,15	2212745,74
787	505807,00	2212742,01
788	505817,47	2212749,86
789	505822,59	2212742,73
790	505816,73	2212738,37
791	505812,22	2212735,13
792	505809,08	2212732,88
793	505820,01	2212717,27
794	505821,28	2212715,55
795	505821,72	2212714,94
796	505823,44	2212712,59
797	505837,93	2212693,52
798	505838,82	2212692,58
799	505840,97	2212689,93
800	505843,49	2212686,85
801	505844,35	2212685,62
802	505850,69	2212676,16
803	505853,20	2212675,81
804	505855,22	2212672,36
805	505855,42	2212663,42
806	505878,29	2212631,26
807	505881,61	2212630,99
808	505899,88	2212645,18
809	505899,65	2212645,75
810	505899,10	2212649,64
811	505888,37	2212669,62
812	505884,31	2212677,17
813	505884,95	2212679,52
814	505881,90	2212685,14
815	505880,78	2212687,32
816	505884,84	2212693,77
817	505898,21	2212713,10
818	505907,66	2212723,91

№	Координаты, м	
	X	Y
819	505888,81	2212749,46
820	505881,31	2212759,48
821	505871,30	2212751,83
822	505865,02	2212760,59
823	505859,96	2212767,89
824	505857,17	2212766,41
825	505855,47	2212771,33
826	505834,30	2212794,73
827	505835,00	2212795,77
828	505835,94	2212796,77
829	505834,83	2212797,80
830	505831,24	2212802,13
831	505827,34	2212805,74
832	505823,78	2212808,31
833	505821,16	2212806,21
834	505785,58	2212860,05
835	505784,54	2212859,06
836	505768,19	2212876,69
837	505773,91	2212881,69
838	505763,81	2212891,79
839	505763,25	2212891,32
840	505762,79	2212891,76
841	505759,32	2212895,05
842	505754,68	2212891,07
843	505744,55	2212901,53
844	505738,65	2212906,70
845	505729,73	2212913,86
846	505721,84	2212920,26
847	505714,12	2212925,44
848	505707,24	2212931,59
849	505700,56	2212938,08
850	505694,01	2212948,10
851	505681,18	2212964,53
852	505687,25	2212969,27
853	505679,45	2212977,90
854	505670,11	2212988,72
855	505665,31	2212983,75
856	505656,74	2212992,45
857	505662,53	2212998,62
858	505665,30	2213002,93
859	505659,84	2213006,87
860	505650,35	2213013,72
861	505637,16	2213024,27
862	505632,82	2213026,76
863	505632,63	2213026,60





№	Координаты, м	
	X	Y
864	505624,74	2213019,49
865	505606,92	2212998,99
866	505605,49	2212996,55
867	505911,25	2212503,38
868	505941,47	2212526,70
869	505951,57	2212534,50
870	505933,17	2212559,77
871	505932,96	2212560,07
872	505929,44	2212565,17
873	505922,43	2212573,93
874	505915,59	2212582,51
875	505910,88	2212587,67
876	505896,05	2212603,92
877	505875,50	2212626,43
878	505875,11	2212626,87
879	505860,89	2212647,28
880	505844,29	2212671,96
881	505827,08	2212695,92
882	505806,52	2212721,88
883	505792,30	2212741,73
884	505777,58	2212760,97
885	505774,73	2212762,99
886	505766,27	2212755,45
887	505729,60	2212716,90
888	505745,79	2212702,69
889	505762,64	2212685,28
890	505781,41	2212664,22
891	505783,41	2212662,49
892	505800,48	2212642,13
893	505819,61	2212618,37
894	505832,54	2212604,08
895	505838,12	2212597,34
896	505857,45	2212573,74
897	505876,15	2212550,81
898	505892,43	2212528,09
899	505905,50	2212499,00
900	505905,29	2212499,27
901	505891,71	2212518,98
902	505887,61	2212524,64
903	505870,40	2212548,08
904	505853,09	2212570,44
905	505830,92	2212598,30
906	505813,79	2212618,35

№	Координаты, м	
	X	Y
907	505793,58	2212641,91
908	505772,83	2212668,42
909	505749,20	2212690,79
910	505725,07	2212713,49
911	505697,24	2212685,46
912	505696,85	2212682,18
913	505716,16	2212661,24
914	505719,64	2212656,92
915	505720,37	2212656,01
916	505735,61	2212637,05
917	505736,04	2212636,43
918	505754,44	2212613,24
919	505774,08	2212588,77
920	505790,19	2212568,51
921	505812,11	2212540,84
922	505812,52	2212541,18
923	505829,72	2212517,45
924	505849,42	2212495,87
925	505869,36	2212472,30
926	505869,83	2212471,81
927	505778,86	2212402,40
928	505810,57	2212426,58
929	505819,40	2212433,36
930	505822,90	2212436,00
931	505863,71	2212467,13
932	505863,34	2212467,55
933	505842,28	2212489,96
934	505824,30	2212512,40
935	505816,56	2212522,07
936	505805,72	2212535,71
937	505787,22	2212559,42
938	505768,51	2212582,73
939	505750,63	2212604,43
940	505731,86	2212629,68
941	505714,88	2212651,32
942	505714,20	2212652,19
943	505715,65	2212653,68
944	505702,41	2212669,21
945	505697,20	2212674,10
946	505691,91	2212677,50
947	505658,21	2212644,20
948	505656,16	2212641,49
949	505617,70	2212606,51
950	505630,70	2212587,35

№	Координаты, м	
	X	Y
951	505649,05	2212565,36
952	505666,92	2212542,82
953	505684,96	2212518,08
954	505691,10	2212509,52
955	505694,67	2212504,55
956	505702,26	2212495,73
957	505721,03	2212473,26
958	505739,11	2212450,69
959	505751,24	2212434,52
960	505754,45	2212430,40
961	505757,88	2212426,08
962	505758,38	2212425,21
963	505778,65	2212402,66
964	505703,20	2212404,62
965	505702,88	2212405,03
966	505694,16	2212416,05
967	505675,79	2212439,84
968	505661,42	2212461,72
969	505644,94	2212484,06
970	505624,65	2212511,80
971	505623,80	2212511,30
972	505608,21	2212531,78
973	505598,45	2212547,50
974	505594,51	2212553,29
975	505583,22	2212570,97
976	505593,88	2212581,57
977	505612,90	2212599,48
978	505631,32	2212575,08
979	505643,26	2212560,65
980	505644,03	2212561,28
981	505661,39	2212538,38
982	505660,43	2212537,68
983	505677,55	2212512,72
984	505696,76	2212491,17
985	505698,10	2212489,56
986	505715,13	2212468,93
987	505733,97	2212445,97
988	505749,77	2212426,29
989	505752,50	2212422,89
990	505773,21	2212398,11
991	505697,35	2212401,08
992	505696,87	2212401,73
993	505689,47	2212411,89

№	Координаты, м	
	X	Y
994	505671,40	2212436,48
995	505653,51	2212460,55
996	505635,90	2212484,72
997	505618,48	2212507,90
998	505600,32	2212532,00
999	505579,27	2212560,33
1000	505581,04	2212561,84
1001	505561,27	2212592,25
1002	505543,29	2212617,39
1003	505526,71	2212640,73
1004	505516,38	2212634,30
1005	505501,05	2212623,98
1006	505491,09	2212617,32
1007	505482,79	2212612,71
1008	505475,62	2212607,91
1009	505457,39	2212594,74
1010	505484,15	2212556,08
1011	505501,14	2212533,35
1012	505516,67	2212511,98
1013	505521,03	2212506,82
1014	505523,72	2212502,51
1015	505534,59	2212487,07
1016	505536,25	2212484,86
1017	505550,70	2212464,20
1018	505572,69	2212422,16
1019	505572,52	2212421,73
1020	505589,87	2212394,83
1021	505593,61	2212390,49
1022	505599,09	2212384,14
1023	505610,96	2212369,56
1024	505628,81	2212354,02
1025	505663,54	2212314,89
1026	505686,90	2212333,23
1027	505605,26	2212341,56
1028	505613,14	2212347,92
1029	505616,09	2212350,18
1030	505620,04	2212350,39
1031	505633,02	2212333,55
1032	505655,94	2212309,65
1033	505608,40	2212350,68
1034	505609,67	2212352,88
1035	505599,23	2212368,58
1036	505563,51	2212424,57



№	Координаты, м	
	X	Y
1037	505550,55	2212448,08
1038	505549,92	2212453,82
1039	505532,81	2212477,88
1040	505517,41	2212500,19
1041	505511,41	2212508,90
1042	505500,37	2212524,89
1043	505483,57	2212549,23
1044	505464,47	2212576,92
1045	505456,12	2212584,18
1046	505449,46	2212585,74
1047	505578,44	2212577,63
1048	505581,06	2212578,82
1049	505600,57	2212597,13
1050	505604,82	2212600,84
1051	505607,32	2212605,26
1052	505607,69	2212608,03
1053	505607,54	2212610,54
1054	505606,64	2212612,31
1055	505591,15	2212636,60
1056	505591,59	2212636,96
1057	505583,58	2212650,23
1058	505572,09	2212668,24
1059	505571,77	2212668,75
1060	505533,73	2212645,40
1061	505531,82	2212644,18
1062	505528,51	2212641,89
1063	505530,05	2212640,22
1064	505542,40	2212623,87
1065	505555,45	2212606,73
1066	505557,34	2212607,74
1067	505579,23	2212669,80
1068	505581,91	2212665,53
1069	505596,41	2212641,54
1070	505613,59	2212613,43
1071	505623,44	2212621,82
1072	505629,44	2212626,60
1073	505644,85	2212642,65
1074	505644,37	2212643,62
1075	505658,81	2212657,13
1076	505665,94	2212664,53
1077	505673,29	2212671,27
1078	505702,33	2212699,91

№	Координаты, м	
	X	Y
1079	505725,35	2212723,12
1080	505770,39	2212769,12
1081	505770,14	2212769,47
1082	505754,25	2212788,51
1083	505737,35	2212808,55
1084	505723,23	2212825,05
1085	505714,08	2212835,29
1086	505706,31	2212841,87
1087	505690,36	2212855,21
1088	505685,68	2212859,12
1089	505684,64	2212858,17
1090	505669,86	2212871,37
1091	505672,54	2212874,17
1092	505653,96	2212891,44
1093	505649,44	2212887,16
1094	505647,65	2212885,67
1095	505647,34	2212885,99
1096	505644,76	2212888,59
1097	505639,24	2212894,51
1098	505638,86	2212894,93
1099	505640,95	2212896,84
1100	505632,42	2212904,98
1101	505635,33	2212907,76
1102	505624,03	2212918,86
1103	505621,35	2212915,80
1104	505613,72	2212923,64
1105	505599,98	2212936,15
1106	505590,12	2212944,99
1107	505585,52	2212948,60
1108	505567,34	2212926,74
1109	505562,49	2212917,69
1110	505559,66	2212904,27
1111	505558,88	2212902,45
1112	505558,46	2212900,30
1113	505558,46	2212900,28
1114	505581,50	2212875,95
1115	505591,57	2212865,97
1116	505605,70	2212849,81
1117	505613,77	2212841,48
1118	505619,55	2212836,44
1119	505628,42	2212832,03
1120	505630,59	2212830,26
1121	505631,93	2212832,00
1122	505639,93	2212825,81
1123	505646,69	2212818,81



№	Координаты, м	
	X	Y
1124	505658,09	2212808,61
1125	505655,39	2212805,53
1126	505665,03	2212798,06
1127	505680,28	2212788,26
1128	505701,72	2212773,37
1129	505705,00	2212766,77
1130	505693,40	2212752,99
1131	505678,45	2212738,76
1132	505675,34	2212735,81
1133	505672,91	2212733,83
1134	505643,91	2212706,54
1135	505643,02	2212707,99
1136	505635,59	2212703,43
1137	505616,41	2212692,79
1138	505612,41	2212690,71
1139	505607,22	2212687,29
1140	505593,62	2212678,53
1141	505568,24	2212669,06
1142	505568,29	2212669,41
1143	505569,02	2212674,50
1144	505565,54	2212683,01
1145	505555,21	2212699,08
1146	505542,70	2212715,90
1147	505535,59	2212722,76
1148	505524,97	2212736,74
1149	505507,95	2212752,79
1150	505575,63	2212679,18
1151	505575,74	2212679,01
1152	505598,58	2212693,14
1153	505621,78	2212706,53
1154	505640,53	2212717,12
1155	505644,18	2212723,58
1156	505648,26	2212721,49
1157	505653,79	2212724,02
1158	505675,26	2212744,49
1159	505692,33	2212762,66
1160	505697,24	2212768,09
1161	505692,60	2212773,61
1162	505687,10	2212778,31
1163	505669,22	2212788,71
1164	505658,38	2212795,38
1165	505648,60	2212804,89

№	Координаты, м	
	X	Y
1166	505637,91	2212814,47
1167	505626,30	2212821,92
1168	505622,19	2212822,46
1169	505611,52	2212833,02
1170	505598,90	2212847,34
1171	505598,44	2212846,95
1172	505585,91	2212861,37
1173	505570,64	2212875,66
1174	505553,46	2212892,89
1175	505526,59	2212862,58
1176	505537,41	2212851,18
1177	505542,33	2212846,57
1178	505541,81	2212846,04
1179	505540,81	2212845,03
1180	505556,04	2212831,75
1181	505567,44	2212821,01
1182	505568,91	2212819,72
1183	505569,72	2212818,12
1184	505579,87	2212806,14
1185	505587,64	2212793,73
1186	505593,22	2212784,05
1187	505596,86	2212778,78
1188	505596,27	2212778,30
1189	505604,62	2212764,01
1190	505610,89	2212753,09
1191	505588,42	2212741,42
1192	505587,04	2212752,52
1193	505581,23	2212770,57
1194	505579,51	2212773,19
1195	505577,71	2212775,50
1196	505576,30	2212777,60
1197	505570,60	2212785,97
1198	505568,66	2212788,90
1199	505564,22	2212796,09
1200	505565,52	2212796,96
1201	505559,93	2212805,28
1202	505558,10	2212808,01
1203	505544,78	2212799,06
1204	505545,12	2212804,42
1205	505537,27	2212817,05
1206	505531,82	2212820,43
1207	505531,95	2212823,90
1208	505513,90	2212840,43
1209	505480,96	2212809,08
1210	505468,97	2212796,31

№	Координаты, м	
	X	Y
1211	505472,76	2212793,27
1212	505479,58	2212788,40
1213	505521,18	2212758,70
1214	505528,52	2212761,73
1215	505542,83	2212733,82
1216	505546,53	2212726,61
1217	505549,50	2212718,82
1218	505564,02	2212696,97
1219	505504,09	2212755,69
1220	505500,05	2212758,85
1221	505492,22	2212765,01
1222	505479,73	2212775,69
1223	505473,40	2212779,74
1224	505443,74	2212742,47
1225	505396,83	2212686,65
1226	505402,00	2212679,44
1227	505394,57	2212669,69
1228	505384,99	2212652,33
1229	505373,37	2212639,51
1230	505358,83	2212619,62
1231	505330,38	2212590,45
1232	505251,45	2212506,69
1233	505242,73	2212516,22
1234	505193,72	2212469,11
1235	505187,54	2212463,94
1236	505144,10	2212427,74
1237	505137,61	2212419,58
1238	505129,16	2212410,82
1239	505122,12	2212404,44
1240	505093,50	2212398,39
1241	505070,00	2212395,00
1242	505060,25	2212396,27
1243	505025,04	2212403,90
1244	505019,09	2212384,58
1245	506070,37	2215864,12
1246	506064,50	2215847,12
1247	506059,54	2215836,19
1248	506063,09	2215834,58
1249	506064,69	2215833,85
1250	506063,71	2215830,63
1251	506062,45	2215826,46
1252	506053,77	2215797,80
1253	506042,77	2215761,94

№	Координаты, м	
	X	Y
1254	506067,41	2215754,20
1255	506066,39	2215749,24
1256	506060,92	2215751,11
1257	506054,26	2215753,45
1258	506047,27	2215754,94
1259	506043,35	2215755,78
1260	506041,28	2215756,22
1261	506037,99	2215745,28
1262	506032,40	2215726,29
1263	506031,93	2215724,68
1264	506031,78	2215724,73
1265	506031,44	2215723,98
1266	506026,66	2215708,90
1267	506022,61	2215695,07
1268	506021,65	2215691,78
1269	506020,08	2215692,16
1270	506019,21	2215692,38
1271	506011,63	2215667,83
1272	506013,42	2215663,94
1273	506015,82	2215663,21
1274	506041,55	2215655,33
1275	506071,59	2215646,90
1276	506080,19	2215647,62
1277	506090,98	2215648,53
1278	506092,16	2215643,56
1279	506069,48	2215640,92
1280	506057,64	2215639,41
1281	506062,47	2215618,65
1282	506051,65	2215615,81
1283	506049,74	2215620,17
1284	506041,79	2215638,35
1285	506010,23	2215653,08
1286	505998,20	2215618,96
1287	505997,28	2215616,36
1288	505992,96	2215602,11
1289	505990,07	2215592,55
1290	505988,54	2215587,52
1291	505987,28	2215583,38
1292	505977,91	2215552,59
1293	505971,62	2215531,92
1294	505966,74	2215515,90
1295	505969,50	2215514,50
1296	506022,04	2215487,78
1297	506025,45	2215486,04
1298	506031,10	2215483,65



№	Координаты, м	
	X	Y
1299	506032,53	2215484,63
1300	506055,04	2215475,26
1301	506060,29	2215487,93
1302	506080,27	2215480,63
1303	506093,16	2215475,92
1304	506111,35	2215523,97
1305	505399,27	2215490,27
1306	505419,35	2215475,99
1307	505433,71	2215465,78
1308	505446,06	2215456,99
1309	505458,41	2215448,21
1310	505496,43	2215421,17
1311	505477,79	2215394,97
1312	505463,81	2215375,32
1313	505453,89	2215361,37
1314	505445,25	2215349,25
1315	505441,16	2215343,50
1316	505432,53	2215331,35
1317	505428,71	2215325,67
1318	505426,82	2215322,99
1319	505422,86	2215317,23
1320	505421,30	2215314,97
1321	505414,61	2215305,65
1322	505407,73	2215295,69
1323	505402,56	2215288,20
1324	505399,99	2215284,48
1325	505370,86	2215306,25
1326	505385,19	2215326,50
1327	505385,50	2215326,94
1328	505399,38	2215346,59
1329	505400,24	2215347,83
1330	505389,09	2215353,52
1331	505383,08	2215339,87
1332	505362,06	2215310,30
1333	505335,42	2215330,19
1334	505314,17	2215346,08
1335	505324,28	2215360,95
1336	505333,66	2215373,72
1337	505345,31	2215365,60
1338	505347,10	2215368,04
1339	505347,89	2215367,48
1340	505355,48	2215361,57
1341	505358,11	2215364,98
1342	505360,52	2215368,10

№	Координаты, м	
	X	Y
1343	505342,47	2215378,07
1344	505330,41	2215384,71
1345	505316,21	2215392,55
1346	505313,19	2215394,06
1347	505342,68	2215433,60
1348	505376,38	2215478,80
1349	505383,11	2215468,59
1350	505964,19	2215505,27
1351	506016,78	2215478,03
1352	506031,03	2215471,67
1353	506055,94	2215461,77
1354	506057,22	2215461,27
1355	506069,71	2215456,27
1356	506078,02	2215452,84
1357	506085,57	2215449,92
1358	506100,27	2215444,01
1359	506113,32	2215435,75
1360	506123,30	2215429,43
1361	506122,61	2215428,30
1362	506115,39	2215416,37
1363	506111,78	2215410,41
1364	506104,27	2215398,00
1365	506126,30	2215385,19
1366	506112,87	2215358,34
1367	506097,22	2215367,06
1368	506080,08	2215377,44
1369	506075,92	2215379,91
1370	506065,91	2215385,37
1371	506066,75	2215386,78
1372	506052,86	2215395,16
1373	506048,90	2215398,43
1374	506039,40	2215404,11
1375	506023,48	2215416,49
1376	506020,75	2215417,87
1377	506006,76	2215426,31
1378	506000,49	2215429,53
1379	505983,55	2215439,86
1380	505957,64	2215455,03
1381	505956,58	2215455,53
1382	505952,73	2215457,32
1383	505948,62	2215459,23
1384	505956,35	2215480,05
1385	505460,03	2212873,28



№	Координаты, м	
	X	Y
1386	505443,12	2212855,50
1387	505432,10	2212862,01
1388	505425,02	2212863,02
1389	505420,64	2212859,26
1390	505413,40	2212850,25
1391	505431,96	2212837,17
1392	505452,66	2212824,31
1393	505460,50	2212835,65
1394	505465,15	2212842,88
1395	505477,72	2212862,42
1396	505451,34	2212819,91
1397	505409,62	2212847,79
1398	505408,10	2212845,66
1399	505393,84	2212826,92
1400	505388,46	2212819,84
1401	505387,42	2212808,34
1402	505382,16	2212794,05
1403	505392,32	2212788,84
1404	505405,96	2212781,85
1405	505411,84	2212778,83
1406	505420,14	2212773,40
1407	505426,69	2212783,41
1408	505434,79	2212795,81
1409	505438,76	2212801,88
1410	505383,74	2212719,69
1411	505357,23	2212741,74
1412	505384,45	2212773,02
1413	505391,14	2212780,70
1414	505415,35	2212766,06
1415	505391,03	2212728,88
1416	505275,88	2212591,01
1417	505309,87	2212626,09
1418	505338,26	2212658,53
1419	505338,65	2212659,06
1420	505374,67	2212708,14
1421	505369,31	2212714,82
1422	505352,84	2212730,53
1423	505331,72	2212703,90
1424	505314,73	2212682,41
1425	505319,94	2212678,37
1426	505315,63	2212673,15
1427	505289,54	2212641,96

№	Координаты, м	
	X	Y
1428	505272,68	2212622,34
1429	505272,68	2212615,54
1430	505267,97	2212609,44
1431	505273,13	2212597,40
1432	505274,11	2212595,12
1433	505274,98	2212593,11
1434	505196,60	2212692,14
1435	505208,63	2212681,19
1436	505223,03	2212666,58
1437	505242,32	2212649,52
1438	505257,08	2212636,13
1439	505253,24	2212621,08
1440	505249,18	2212616,63
1441	505263,82	2212601,31
1442	505262,84	2212586,88
1443	505246,94	2212570,63
1444	505226,71	2212592,05
1445	505206,27	2212610,00
1446	505186,00	2212626,46
1447	505180,63	2212631,60
1448	505173,02	2212621,65
1449	505184,90	2212612,15
1450	505186,83	2212614,68
1451	505206,70	2212598,51
1452	505208,41	2212600,77
1453	505221,13	2212590,04
1454	505219,65	2212588,32
1455	505242,81	2212566,41
1456	505227,03	2212550,27
1457	505205,06	2212571,37
1458	505204,50	2212570,72
1459	505202,15	2212568,03
1460	505213,36	2212559,07
1461	505211,40	2212557,25
1462	505222,45	2212545,58
1463	505224,77	2212542,99
1464	505209,78	2212527,32
1465	505190,55	2212508,05
1466	505167,66	2212532,04
1467	505173,64	2212538,08
1468	505165,40	2212547,19
1469	505149,67	2212562,63
1470	505150,48	2212589,48
1471	505147,42	2212598,53





№	Координаты, м	
	X	Y
1472	505137,41	2212607,31
1473	505115,54	2212649,96
1474	505135,97	2212676,11
1475	505156,63	2212674,90
1476	505151,99	2212534,60
1477	505166,28	2212524,25
1478	505182,90	2212507,60
1479	505184,78	2212505,59
1480	505157,13	2212477,88
1481	505138,61	2212454,29
1482	505126,49	2212443,73
1483	505117,96	2212436,05
1484	505090,23	2212423,81
1485	505055,84	2212428,37
1486	505041,77	2212431,89
1487	505043,59	2212443,07
1488	505028,24	2212454,97
1489	505037,32	2212464,96
1490	505046,12	2212467,76
1491	505049,80	2212469,76
1492	505058,98	2212477,80
1493	505069,84	2212466,06
1494	505084,63	2212477,26
1495	505124,13	2212507,61
1496	505034,04	2212651,86
1497	505034,97	2212651,18
1498	505048,89	2212640,37
1499	505050,60	2212639,04
1500	505066,53	2212626,74
1501	505062,82	2212621,27
1502	505056,40	2212611,80
1503	505089,66	2212584,23
1504	505066,62	2212556,23
1505	505064,30	2212557,81
1506	505057,40	2212549,10
1507	505047,45	2212556,87
1508	505046,07	2212557,94
1509	505022,33	2212527,39
1510	505017,05	2212520,21
1511	505010,05	2212511,55
1512	504999,90	2212499,70
1513	504991,54	2212489,87
1514	504986,42	2212488,06

№	Координаты, м	
	X	Y
1515	504980,86	2212485,22
1516	504972,28	2212480,21
1517	504964,82	2212472,35
1518	504907,69	2212514,51
1519	504925,30	2212528,91
1520	504931,65	2212534,12
1521	504953,73	2212562,47
1522	504956,93	2212566,57
1523	504962,18	2212574,09
1524	504976,84	2212591,92
1525	504993,25	2212598,83
1526	505006,87	2212615,08
1527	504951,50	2212448,22
1528	504920,17	2212472,98
1529	504909,73	2212481,24
1530	504876,50	2212507,55
1531	505120,92	2212753,83
1532	505114,39	2212758,63
1533	505078,16	2212784,40
1534	505052,54	2212802,50
1535	505038,17	2212783,05
1536	505025,22	2212765,25
1537	505026,13	2212764,53
1538	505025,49	2212763,65
1539	505024,57	2212764,36
1540	505022,75	2212765,77
1541	504987,55	2212722,18
1542	504956,49	2212683,74
1543	504939,81	2212663,09
1544	504926,36	2212646,44
1545	504906,52	2212661,06
1546	504868,01	2212622,44
1547	504856,30	2212609,68
1548	504846,04	2212597,71
1549	504845,03	2212596,53
1550	504833,22	2212581,97
1551	504831,78	2212580,11
1552	504827,57	2212574,99
1553	504893,59	2212524,64
1554	504898,72	2212526,87
1555	504908,26	2212531,36
1556	504918,31	2212541,79





№	Координаты, м	
	X	Y
1557	504938,66	2212567,52
1558	504956,15	2212590,38
1559	504964,64	2212600,74
1560	504975,69	2212608,91
1561	504984,01	2212614,04
1562	504992,81	2212620,35
1563	504994,60	2212621,01
1564	504994,73	2212620,91
1565	505007,92	2212639,46
1566	505006,13	2212640,82
1567	505008,77	2212644,42
1568	505036,22	2212685,39
1569	505038,71	2212683,66
1570	505042,13	2212681,28
1571	505043,68	2212679,76
1572	505045,26	2212679,66
1573	505047,92	2212679,50
1574	505054,19	2212689,37
1575	505059,46	2212698,47
1576	505063,41	2212705,64
1577	505064,33	2212705,29
1578	505068,38	2212712,16
1579	505071,92	2212719,20
1580	505074,30	2212723,56
1581	505073,76	2212723,86
1582	505075,06	2212726,26
1583	505073,51	2212727,39
1584	505086,17	2212734,40
1585	505105,15	2212729,51
1586	505111,03	2212734,70
1587	505127,39	2212749,20
1588	505186,57	2212814,62
1589	505189,90	2212820,25
1590	505192,67	2212825,67
1591	505196,59	2212833,24
1592	505201,23	2212842,56
1593	505204,49	2212849,36
1594	505202,26	2212851,06
1595	505181,73	2212865,72
1596	505154,07	2212885,78
1597	505152,46	2212886,93
1598	505122,66	2212908,22
1599	505121,12	2212906,88
1600	505103,99	2212882,82

№	Координаты, м	
	X	Y
1601	505098,10	2212874,56
1602	505101,38	2212872,25
1603	505085,08	2212850,13
1604	505070,83	2212831,11
1605	505056,68	2212811,43
1606	505081,96	2212793,65
1607	505082,63	2212794,56
1608	505082,75	2212794,47
1609	505083,39	2212794,54
1610	505083,61	2212793,89
1611	505107,12	2212777,82
1612	505107,59	2212777,82
1613	505107,59	2212777,51
1614	505107,93	2212777,27
1615	505125,00	2212765,37
1616	505128,57	2212766,02
1617	505164,25	2212787,40
1618	505167,17	2212789,73
1619	505170,76	2212787,05
1620	505173,72	2212786,70
1621	505189,15	2212806,32
1622	505184,18	2212810,14
1623	505292,58	2212929,76
1624	505297,85	2212932,95
1625	505296,13	2212933,98
1626	505302,66	2212944,06
1627	505308,61	2212947,95
1628	505308,92	2212948,20
1629	505316,28	2212953,97
1630	505318,74	2212955,74
1631	505304,05	2212970,18
1632	505300,93	2212973,20
1633	505300,15	2212973,96
1634	505286,58	2212963,84
1635	505269,18	2212950,29
1636	505263,13	2212955,09
1637	505255,57	2212961,22
1638	505228,18	2212983,65
1639	505219,96	2212990,21
1640	505195,16	2213008,96
1641	505172,72	2212977,96
1642	505151,31	2212948,46
1643	505130,45	2212919,35
1644	505162,24	2212896,33



№	Координаты, м	
	X	Y
1645	505200,91	2212868,72
1646	505204,95	2212868,39
1647	505205,99	2212872,41
1648	505211,10	2212904,11
1649	505212,07	2212904,91
1650	505219,06	2212900,25
1651	505221,35	2212898,72
1652	505331,24	2213029,96
1653	505303,73	2213050,88
1654	505275,10	2213072,79
1655	505248,95	2213092,22
1656	505223,94	2213056,87
1657	505198,15	2213020,51
1658	505201,29	2213018,10
1659	505207,96	2213012,99
1660	505223,08	2213001,95
1661	505223,43	2213002,07
1662	505228,49	2212998,08
1663	505231,90	2212995,68
1664	505250,66	2212981,93
1665	505273,50	2212965,23
1666	505282,27	2212969,77
1667	505304,67	2212998,16
1668	505431,33	2213214,56
1669	505400,07	2213237,94
1670	505363,45	2213265,64
1671	505355,18	2213253,60
1672	505338,30	2213229,57
1673	505316,43	2213198,37
1674	505308,24	2213186,48
1675	505292,82	2213164,95
1676	505276,76	2213142,42
1677	505272,02	2213135,67
1678	505272,66	2213134,99
1679	505272,57	2213134,84
1680	505268,24	2213127,83
1681	505252,68	2213105,39
1682	505256,32	2213102,69
1683	505290,20	2213077,60
1684	505289,58	2213076,75
1685	505304,26	2213065,69
1686	505308,40	2213063,00
1687	505337,41	2213042,36

№	Координаты, м	
	X	Y
1688	505340,01	2213045,74
1689	505338,07	2213054,30
1690	505339,12	2213073,43
1691	505339,50	2213078,45
1692	505340,36	2213081,52
1693	505341,61	2213085,98
1694	505342,31	2213088,29
1695	505343,65	2213098,42
1696	505344,77	2213104,54
1697	505348,33	2213123,94
1698	505349,38	2213125,35
1699	505352,72	2213129,88
1700	505367,87	2213149,12
1701	505370,34	2213152,31
1702	505372,19	2213154,71
1703	505369,92	2213156,67
1704	505370,21	2213157,10
1705	505375,29	2213163,41
1706	505378,77	2213160,83
1707	505379,69	2213161,97
1708	505384,85	2213168,35
1709	505391,73	2213176,88
1710	505391,66	2213177,98
1711	505393,05	2213179,45
1712	505394,17	2213180,96
1713	505396,10	2213185,03
1714	505397,29	2213187,68
1715	505418,05	2213196,15
1716	505470,70	2213173,05
1717	505478,48	2213182,82
1718	505478,79	2213183,31
1719	505477,62	2213184,13
1720	505464,31	2213193,44
1721	505456,66	2213198,81
1722	505434,76	2213187,52
1723	505434,08	2213187,21
1724	505418,02	2213179,19
1725	505422,70	2213174,76
1726	505437,86	2213171,20
1727	505455,05	2213172,78
1728	505457,94	2213291,77
1729	505450,65	2213279,59
1730	505441,97	2213267,25



№	Координаты, м	
	X	Y
1731	505432,96	2213254,90
1732	505454,00	2213240,63
1733	505456,48	2213238,94
1734	505482,02	2213221,52
1735	505484,06	2213224,51
1736	505485,58	2213226,51
1737	505490,53	2213233,46
1738	505498,94	2213245,76
1739	505507,26	2213258,64
1740	505514,15	2213268,71
1741	505515,54	2213270,81
1742	505524,46	2213283,14
1743	505531,29	2213293,12
1744	505531,98	2213294,16
1745	505532,89	2213295,56
1746	505533,33	2213296,06
1747	505539,35	2213291,76
1748	505547,68	2213303,49
1749	505555,90	2213315,20
1750	505554,20	2213316,47
1751	505554,06	2213316,57
1752	505550,16	2213319,47
1753	505559,03	2213333,54
1754	505565,44	2213342,72
1755	505566,98	2213344,95
1756	505568,04	2213344,22
1757	505569,10	2213343,49
1758	505569,69	2213343,09
1759	505570,75	2213342,36
1760	505571,12	2213342,10
1761	505572,39	2213341,22
1762	505574,41	2213339,83
1763	505576,77	2213338,22
1764	505584,95	2213350,01
1765	505582,82	2213351,67
1766	505580,82	2213353,23
1767	505579,66	2213354,14
1768	505579,24	2213354,46
1769	505577,98	2213355,45
1770	505577,67	2213355,70
1771	505576,40	2213356,69
1772	505575,47	2213357,41
1773	505588,21	2213375,85
1774	505583,74	2213378,27
1775	505582,44	2213378,98

№	Координаты, м	
	X	Y
1776	505583,97	2213382,45
1777	505580,37	2213392,97
1778	505575,62	2213401,19
1779	505577,44	2213404,25
1780	505563,93	2213412,42
1781	505563,64	2213412,17
1782	505561,06	2213413,66
1783	505559,57	2213411,05
1784	505543,18	2213407,44
1785	505541,83	2213404,81
1786	505539,29	2213406,49
1787	505534,14	2213402,66
1788	505532,43	2213400,95
1789	505531,73	2213400,16
1790	505526,05	2213391,96
1791	505517,28	2213379,42
1792	505508,74	2213367,18
1793	505500,61	2213354,86
1794	505500,10	2213355,24
1795	505491,00	2213341,69
1796	505491,60	2213341,27
1797	505483,38	2213329,43
1798	505475,14	2213317,02
1799	505465,89	2213304,61
1800	505546,18	2213412,40
1801	505548,52	2213415,90
1802	505553,14	2213422,82
1803	505550,00	2213424,91
1804	505557,69	2213437,82
1805	505551,43	2213444,64
1806	505539,23	2213452,45
1807	505526,51	2213461,30
1808	505498,17	2213480,25
1809	505493,49	2213483,08
1810	505486,07	2213473,83
1811	505482,52	2213469,67
1812	505481,48	2213468,16
1813	505479,91	2213465,45
1814	505470,71	2213449,60
1815	505461,43	2213435,34
1816	505452,89	2213423,03
1817	505451,34	2213421,04
1818	505443,96	2213410,84
1819	505435,22	2213398,75



№	Координаты, м	
	X	Y
1820	505426,13	2213386,04
1821	505418,27	2213373,93
1822	505419,82	2213372,86
1823	505411,02	2213360,09
1824	505403,38	2213348,44
1825	505394,91	2213335,93
1826	505385,70	2213323,41
1827	505382,84	2213319,56
1828	505376,82	2213310,89
1829	505368,74	2213299,31
1830	505380,00	2213291,26
1831	505429,31	2213257,19
1832	505438,36	2213270,23
1833	505446,56	2213282,72
1834	505448,32	2213285,03
1835	505449,41	2213286,48
1836	505451,07	2213288,92
1837	505454,68	2213294,02
1838	505463,84	2213307,37
1839	505471,53	2213318,57
1840	505480,70	2213331,84
1841	505488,58	2213343,62
1842	505497,54	2213357,07
1843	505505,54	2213368,87
1844	505513,96	2213381,38
1845	505514,22	2213381,18
1846	505517,37	2213385,63
1847	505517,81	2213386,46
1848	505522,88	2213393,98
1849	505532,31	2213408,15
1850	505538,78	2213417,36
1851	505846,61	2213915,77
1852	505832,20	2213911,47
1853	505814,09	2213906,03
1854	505786,93	2213897,01
1855	505784,02	2213896,04
1856	505781,47	2213895,19
1857	505741,70	2213879,92
1858	505708,46	2213864,76
1859	505678,46	2213850,39
1860	505674,76	2213844,82
1861	505658,66	2213820,56
1862	505674,01	2213809,42
1863	505665,19	2213793,76

№	Координаты, м	
	X	Y
1864	505671,08	2213786,78
1865	505662,67	2213773,09
1866	505663,27	2213769,46
1867	505574,80	2213620,27
1868	505613,68	2213596,80
1869	505610,86	2213592,00
1870	505609,81	2213592,66
1871	505581,58	2213607,62
1872	505577,37	2213607,35
1873	505570,67	2213611,60
1874	505568,74	2213608,55
1875	505567,77	2213609,17
1876	505566,49	2213607,25
1877	505567,55	2213606,58
1878	505561,00	2213596,56
1879	505559,14	2213593,43
1880	505557,03	2213594,85
1881	505549,33	2213582,55
1882	505552,57	2213580,63
1883	505544,62	2213568,14
1884	505542,43	2213564,77
1885	505534,98	2213553,75
1886	505533,83	2213554,45
1887	505532,82	2213552,77
1888	505530,63	2213548,85
1889	505515,88	2213523,97
1890	505515,49	2213524,23
1891	505499,34	2213492,82
1892	505501,40	2213491,47
1893	505503,12	2213490,34
1894	505506,29	2213488,26
1895	505516,65	2213481,49
1896	505525,77	2213475,49
1897	505533,95	2213470,10
1898	505534,59	2213469,68
1899	505568,95	2213446,61
1900	505572,44	2213446,87
1901	505588,53	2213477,33
1902	505604,67	2213507,41
1903	505606,72	2213506,24
1904	505612,49	2213517,17
1905	505620,40	2213527,22
1906	505622,53	2213529,93
1907	505627,60	2213536,36
1908	505630,21	2213535,58



№	Координаты, м	
	X	Y
1909	505845,44	2213979,74
1910	505843,96	2213985,23
1911	505837,76	2213997,84
1912	505834,87	2214007,99
1913	505831,58	2214009,11
1914	505827,89	2214008,22
1915	505825,24	2214006,80
1916	505822,96	2213999,36
1917	505823,08	2213993,77
1918	505830,64	2213977,39
1919	505832,65	2213973,78
1920	505655,20	2214568,60
1921	505665,20	2214534,50
1922	505668,46	2214534,88
1923	505668,46	2214518,90
1924	505668,46	2214514,88
1925	505668,46	2214504,24
1926	505666,48	2214497,22
1927	505654,01	2214453,21
1928	505651,42	2214446,00
1929	505634,50	2214398,94
1930	505630,73	2214384,30
1931	505617,98	2214334,78
1932	505615,51	2214334,83
1933	505615,08	2214333,31
1934	505605,92	2214300,99
1935	505600,19	2214295,14
1936	505585,79	2214280,45
1937	505568,25	2214260,65
1938	505542,46	2214231,54
1939	505542,39	2214221,79
1940	505535,59	2214214,67
1941	505542,09	2214207,73
1942	505538,45	2214206,12
1943	505584,41	2214104,87
1944	505590,97	2214090,43
1945	505597,03	2214086,43
1946	505599,77	2214085,22
1947	505614,74	2214075,51
1948	505618,52	2214067,69
1949	505619,57	2214068,21
1950	505622,14	2214062,55
1951	505627,75	2214054,90

№	Координаты, м	
	X	Y
1952	505629,27	2214054,85
1953	505645,52	2214017,01
1954	505657,93	2213988,01
1955	505675,06	2213948,24
1956	505687,98	2213918,17
1957	505704,84	2213879,08
1958	505707,44	2213877,18
1959	505710,01	2213876,39
1960	505713,06	2213876,23
1961	505726,20	2213883,10
1962	505756,76	2213899,02
1963	505779,33	2213909,05
1964	505791,49	2213914,37
1965	505826,79	2213929,61
1966	505825,66	2213932,25
1967	505817,75	2213951,26
1968	505810,00	2213969,59
1969	505817,80	2213972,90
1970	505814,57	2213981,35
1971	505803,39	2214008,71
1972	505802,98	2214009,71
1973	505806,00	2214011,38
1974	505813,13	2214015,36
1975	505831,97	2214029,53
1976	505840,46	2214041,75
1977	505843,48	2214042,96
1978	505863,33	2214051,32
1979	505864,45	2214063,72
1980	505856,27	2214080,12
1981	505853,74	2214083,73
1982	505848,10	2214086,75
1983	505845,86	2214091,54
1984	505854,65	2214097,41
1985	505844,02	2214116,42
1986	505848,29	2214118,81
1987	505846,12	2214122,70
1988	505843,27	2214127,94
1989	505840,66	2214126,80
1990	505838,74	2214129,87
1991	505826,47	2214143,11
1992	505820,32	2214151,37
1993	505819,28	2214152,46
1994	505813,46	2214171,89
1995	505827,92	2214173,29
1996	505845,25	2214185,43



№	Координаты, м	
	X	Y
1997	505888,21	2214217,40
1998	505909,42	2214234,09
1999	505922,53	2214244,42
2000	505937,17	2214248,05
2001	505946,50	2214254,49
2002	505958,54	2214266,54
2003	505964,93	2214276,34
2004	505975,37	2214292,37
2005	505984,67	2214340,45
2006	505944,79	2214372,90
2007	505935,40	2214374,23
2008	505930,84	2214367,09
2009	505926,08	2214356,45
2010	505916,39	2214351,26
2011	505899,65	2214351,99
2012	505877,94	2214352,75
2013	505856,23	2214353,52
2014	505840,49	2214350,17
2015	505832,03	2214378,21
2016	505817,72	2214423,15
2017	505807,89	2214437,82
2018	505807,76	2214438,02
2019	505809,73	2214439,13
2020	505814,17	2214441,48
2021	505810,75	2214448,61
2022	505803,83	2214444,73
2023	505803,41	2214444,52
2024	505772,71	2214490,32
2025	505766,17	2214500,05
2026	505754,34	2214517,69
2027	505744,24	2214526,25
2028	505737,57	2214531,90
2029	505736,95	2214534,10
2030	505726,30	2214538,70
2031	505717,50	2214540,15
2032	505708,50	2214545,15
2033	505706,82	2214547,36
2034	505699,15	2214557,45
2035	505689,80	2214561,89
2036	505419,86	2213970,44
2037	505445,78	2213952,88
2038	505448,38	2213953,97
2039	505465,14	2213942,59
2040	505466,77	2213941,48

№	Координаты, м	
	X	Y
2041	505468,45	2213940,34
2042	505476,35	2213934,98
2043	505480,94	2213931,57
2044	505495,12	2213921,01
2045	505496,31	2213920,45
2046	505499,99	2213917,39
2047	505509,81	2213910,47
2048	505518,72	2213904,49
2049	505523,63	2213901,07
2050	505524,97	2213900,14
2051	505528,84	2213897,45
2052	505563,08	2213873,69
2053	505563,83	2213874,87
2054	505563,63	2213875,43
2055	505596,14	2213859,75
2056	505591,22	2213857,48
2057	505647,80	2213824,82
2058	505652,15	2213830,25
2059	505660,34	2213840,48
2060	505663,15	2213843,99
2061	505664,98	2213847,02
2062	505667,36	2213850,95
2063	505678,99	2213859,02
2064	505691,92	2213867,71
2065	505695,28	2213870,19
2066	505683,75	2213899,07
2067	505619,66	2214047,74
2068	505609,47	2214061,55
2069	505603,72	2214059,54
2070	505598,47	2214071,25
2071	505590,32	2214076,60
2072	505576,94	2214082,21
2073	505574,73	2214082,10
2074	505532,42	2214079,96
2075	505519,88	2214080,73
2076	505516,40	2214080,38
2077	505507,69	2214076,97
2078	505507,11	2214076,88
2079	505505,71	2214078,54
2080	505504,53	2214078,14
2081	505500,10	2214075,73
2082	505499,43	2214074,94
2083	505487,08	2214060,38
2084	505485,66	2214058,26
2085	505483,30	2214055,26



№	Координаты, м	
	X	Y
2086	505481,09	2214052,36
2087	505472,81	2214041,14
2088	505458,89	2214022,84
2089	505458,24	2214023,13
2090	505456,51	2214020,76
2091	505457,26	2214020,19
2092	505445,90	2214005,07
2093	505433,17	2213988,81
2094	505466,46	2213473,75
2095	505477,43	2213496,46
2096	505481,05	2213504,09
2097	505506,17	2213547,55
2098	505514,09	2213559,96
2099	505531,87	2213587,79
2100	505573,87	2213655,87
2101	505576,82	2213660,66
2102	505609,43	2213713,53
2103	505614,07	2213721,04
2104	505646,71	2213773,95
2105	505656,29	2213796,97
2106	505651,76	2213808,28
2107	505622,32	2213825,73
2108	505585,61	2213847,49
2109	505525,49	2213883,76
2110	505507,40	2213862,00
2111	505498,67	2213848,74
2112	505457,15	2213785,66
2113	505466,17	2213780,35
2114	505462,20	2213773,76
2115	505452,38	2213757,76
2116	505450,28	2213754,34
2117	505422,80	2213709,58
2118	505421,26	2213707,06
2119	505407,36	2213683,27
2120	505401,59	2213686,63
2121	505398,43	2213680,74
2122	505396,15	2213677,21
2123	505385,54	2213660,71
2124	505374,11	2213641,88
2125	505364,88	2213628,25
2126	505362,92	2213625,41
2127	505332,95	2213582,62
2128	505329,28	2213577,36
2129	505322,82	2213566,79

№	Координаты, м	
	X	Y
2130	505322,47	2213566,27
2131	505320,22	2213562,95
2132	505317,37	2213558,73
2133	505304,66	2213539,94
2134	505284,80	2213511,35
2135	505273,73	2213494,84
2136	505223,53	2213422,13
2137	505220,61	2213418,17
2138	505218,36	2213414,68
2139	505215,30	2213409,92
2140	505214,47	2213408,63
2141	505239,39	2213390,48
2142	505270,71	2213367,66
2143	505303,39	2213343,34
2144	505324,12	2213327,99
2145	505353,66	2213305,48
2146	505356,21	2213309,06
2147	505437,94	2213428,63
2148	505450,73	2213447,14
2149	505462,17	2213463,69
2150	505238,72	2213123,09
2151	505239,35	2213123,99
2152	505275,74	2213174,83
2153	505298,62	2213206,80
2154	505303,12	2213222,90
2155	505306,09	2213227,13
2156	505315,88	2213230,76
2157	505300,82	2213241,51
2158	505307,95	2213253,35
2159	505317,44	2213270,86
2160	505319,91	2213274,52
2161	505331,57	2213290,63
2162	505328,41	2213293,02
2163	505283,28	2213327,18
2164	505264,07	2213341,72
2165	505262,18	2213343,15
2166	505259,88	2213344,89
2167	505221,10	2213374,24
2168	505217,41	2213377,04
2169	505200,78	2213389,62
2170	505199,32	2213390,73
2171	505192,28	2213395,70
2172	505190,31	2213397,09
2173	505167,46	2213413,82





№	Координаты, м	
	X	Y
2174	505155,28	2213396,51
2175	505154,06	2213394,71
2176	505151,84	2213391,60
2177	505133,72	2213366,26
2178	505130,92	2213362,12
2179	505129,24	2213359,64
2180	505116,87	2213342,26
2181	505101,38	2213322,00
2182	505100,88	2213321,29
2183	505101,60	2213320,81
2184	505097,91	2213314,27
2185	505090,54	2213319,52
2186	505148,55	2213400,98
2187	505148,80	2213401,32
2188	505161,16	2213418,32
2189	505144,27	2213430,60
2190	505138,20	2213435,01
2191	505100,69	2213462,28
2192	505101,03	2213462,76
2193	505020,34	2213521,76
2194	504985,15	2213549,81
2195	504953,07	2213575,45
2196	504877,84	2213501,46
2197	504826,60	2213456,30
2198	504851,64	2213430,60
2199	504881,91	2213399,84
2200	504883,66	2213398,06
2201	504896,98	2213384,93
2202	504933,89	2213355,94
2203	504936,98	2213353,51
2204	504991,93	2213310,83
2205	505056,94	2213263,43
2206	505060,18	2213261,07
2207	505061,25	2213260,29
2208	505059,78	2213257,38
2209	505068,42	2213250,77
2210	505122,74	2213209,26
2211	505122,30	2213208,65
2212	505121,43	2213207,44
2213	505152,86	2213184,95
2214	505179,59	2213165,83
2215	505182,83	2213163,48
2216	505211,83	2213142,38
2217	505225,17	2213132,81
2218	505233,92	2213126,53

№	Координаты, м	
	X	Y
2219	505238,23	2213123,44
2220	505097,56	2212943,52
2221	505119,31	2212972,21
2222	505119,70	2212972,74
2223	505121,64	2212971,33
2224	505142,38	2212999,08
2225	505140,52	2213000,46
2226	505140,91	2213000,98
2227	505161,89	2213028,48
2228	505183,68	2213056,30
2229	505205,16	2213084,24
2230	505209,96	2213090,39
2231	505215,27	2213096,28
2232	505216,07	2213097,53
2233	505227,02	2213111,64
2234	505196,59	2213134,89
2235	505183,27	2213146,11
2236	505178,87	2213149,57
2237	505169,97	2213156,46
2238	505163,80	2213153,25
2239	505146,11	2213129,83
2240	505124,58	2213101,87
2241	505102,80	2213073,25
2242	505082,20	2213045,74
2243	505060,76	2213017,81
2244	505039,58	2212989,16
2245	505068,97	2212966,46
2246	504907,59	2212692,25
2247	504909,29	2212690,77
2248	504933,15	2212721,60
2249	504955,61	2212750,62
2250	504978,65	2212780,40
2251	504982,59	2212777,62
2252	504987,52	2212774,14
2253	505008,39	2212802,11
2254	505031,06	2212830,90
2255	505054,94	2212861,23
2256	505075,81	2212891,01
2257	505098,73	2212922,38
2258	505090,31	2212928,49
2259	505057,99	2212952,67
2260	505028,37	2212974,39
2261	505005,49	2212944,69





№	Координаты, м	
	X	Y
2262	504982,50	2212914,23
2263	504961,15	2212886,45
2264	504960,21	2212887,03
2265	504937,53	2212857,77
2266	504915,20	2212828,55
2267	504897,53	2212804,67
2268	504898,49	2212803,78
2269	504894,18	2212798,25
2270	504872,15	2212769,13
2271	504849,88	2212739,26
2272	504878,82	2212715,69
2273	504812,78	2212586,40
2274	504821,37	2212596,74
2275	504829,36	2212605,92
2276	504831,75	2212608,67
2277	504835,14	2212612,64
2278	504854,57	2212635,32
2279	504857,91	2212639,22
2280	504863,92	2212646,23
2281	504890,30	2212676,81
2282	504766,04	2212772,60
2283	504741,24	2212740,62
2284	504732,19	2212728,95
2285	504720,82	2212714,39
2286	504710,92	2212701,71
2287	504700,74	2212689,40
2288	504694,08	2212680,11
2289	504705,42	2212669,11
2290	504096,11	2212664,90
2291	504099,06	2212664,07
2292	504122,74	2212701,73
2293	504124,60	2212704,81
2294	504142,63	2212732,38
2295	504143,79	2212731,69
2296	504145,78	2212735,14
2297	504151,73	2212745,59
2298	504180,10	2212788,14
2299	504183,76	2212793,67
2300	504195,29	2212811,04
2301	504197,68	2212809,33
2302	504203,08	2212805,65
2303	504216,55	2212795,65
2304	504248,53	2212770,69

№	Координаты, м	
	X	Y
2305	504266,70	2212757,83
2306	504278,77	2212748,53
2307	504298,12	2212734,42
2308	504307,28	2212727,75
2309	504316,94	2212720,03
2310	504336,36	2212705,76
2311	504335,99	2212705,25
2312	504355,78	2212690,09
2313	504374,33	2212676,02
2314	504374,13	2212675,75
2315	504394,10	2212661,30
2316	504393,67	2212660,71
2317	504411,32	2212647,83
2318	504412,67	2212649,94
2319	504432,34	2212634,70
2320	504440,68	2212621,36
2321	504449,85	2212606,55
2322	504453,69	2212599,81
2323	504405,73	2212573,02
2324	504403,79	2212576,28
2325	504395,76	2212570,28
2326	504407,22	2212561,07
2327	504409,53	2212558,46
2328	504411,37	2212560,18
2329	504414,84	2212556,33
2330	504416,88	2212558,43
2331	504423,77	2212563,36
2332	504462,30	2212584,70
2333	504467,72	2212573,97
2334	504471,91	2212566,23
2335	504474,07	2212562,12
2336	504476,77	2212557,31
2337	504479,20	2212552,74
2338	504481,36	2212548,80
2339	504487,76	2212536,49
2340	504501,47	2212510,46
2341	504526,87	2212463,10
2342	504525,91	2212461,58
2343	504489,19	2212403,90
2344	504483,69	2212401,04
2345	504494,77	2212381,23
2346	504499,74	2212372,54
2347	504507,58	2212358,82
2348	504519,57	2212338,01
2349	504533,55	2212313,47



№	Координаты, м	
	X	Y
2350	504539,25	2212303,52
2351	504542,73	2212297,43
2352	504545,29	2212292,68
2353	504557,56	2212269,98
2354	504570,36	2212247,25
2355	504580,86	2212228,32
2356	504580,88	2212227,59
2357	504580,62	2212225,61
2358	504564,11	2212212,04
2359	504550,14	2212200,65
2360	504545,23	2212196,66
2361	504524,87	2212207,36
2362	504513,61	2212217,08
2363	504500,79	2212237,87
2364	504486,94	2212259,93
2365	504480,79	2212269,74
2366	504474,32	2212280,25
2367	504460,41	2212302,86
2368	504456,49	2212309,61
2369	504448,11	2212322,74
2370	504434,78	2212343,37
2371	504432,06	2212341,81
2372	504429,03	2212340,06
2373	504421,95	2212336,00
2374	504428,05	2212325,86
2375	504429,61	2212323,27
2376	504432,29	2212325,04
2377	504486,56	2212237,83
2378	504490,31	2212209,19
2379	504492,78	2212190,35
2380	504505,66	2212208,37
2381	504513,86	2212203,07
2382	504515,69	2212201,89
2383	504537,94	2212186,84
2384	504539,87	2212185,48
2385	504553,76	2212175,73
2386	504547,72	2212165,26
2387	504509,62	2212110,60
2388	504494,22	2212087,97
2389	504486,29	2212077,04
2390	504489,67	2212074,25
2391	504493,07	2212071,44
2392	504493,41	2212071,16
2393	504504,51	2212062,00
2394	504522,59	2212097,13

№	Координаты, м	
	X	Y
2395	504538,66	2212132,51
2396	504552,52	2212154,52
2397	504557,50	2212162,02
2398	504564,31	2212172,22
2399	504575,35	2212188,43
2400	504582,88	2212198,03
2401	504582,37	2212198,40
2402	504591,61	2212210,52
2403	504600,50	2212221,84
2404	504601,19	2212223,03
2405	504589,94	2212230,02
2406	504589,99	2212235,17
2407	504584,29	2212256,40
2408	504582,65	2212260,88
2409	504582,25	2212261,39
2410	504595,74	2212279,64
2411	504612,90	2212303,61
2412	504630,62	2212328,11
2413	504647,11	2212351,00
2414	504664,56	2212376,37
2415	504680,97	2212400,36
2416	504686,96	2212406,52
2417	504702,31	2212427,91
2418	504718,91	2212450,91
2419	504718,59	2212451,14
2420	504733,36	2212471,45
2421	504732,00	2212472,47
2422	504745,88	2212491,99
2423	504769,96	2212526,41
2424	504776,81	2212536,42
2425	504780,10	2212541,62
2426	504783,08	2212546,55
2427	504798,58	2212565,93
2428	504850,61	2212527,29
2429	504863,32	2212517,19
2430	504849,89	2212498,46
2431	504836,52	2212489,13
2432	504830,65	2212482,73
2433	504829,35	2212481,21
2434	504826,48	2212478,34
2435	504820,24	2212472,25
2436	504804,77	2212457,63
2437	504795,16	2212448,67
2438	504787,08	2212440,97
2439	504783,31	2212436,74



№	Координаты, м	
	X	Y
2440	504774,07	2212444,44
2441	504773,54	2212444,86
2442	504771,84	2212442,67
2443	504757,47	2212422,70
2444	504743,78	2212403,25
2445	504741,81	2212400,38
2446	504727,00	2212378,95
2447	504683,98	2212651,77
2448	504690,35	2212651,51
2449	504783,60	2212580,21
2450	504763,25	2212551,74
2451	504730,18	2212503,52
2452	504716,62	2212484,75
2453	504707,34	2212471,23
2454	504695,08	2212454,22
2455	504671,50	2212421,69
2456	504647,82	2212437,82
2457	504622,39	2212455,53
2458	504596,29	2212474,12
2459	504570,87	2212492,10
2460	504594,92	2212525,14
2461	504607,92	2212543,86
2462	504617,28	2212557,41
2463	504629,02	2212574,25
2464	504640,23	2212590,28
2465	504639,60	2212590,81
2466	504645,36	2212597,73
2467	504645,93	2212597,25
2468	504657,42	2212613,21
2469	504657,16	2212613,44
2470	504673,50	2212637,36
2471	504675,40	2212640,16
2472	504573,62	2212283,42
2473	504585,30	2212299,65
2474	504585,57	2212300,06
2475	504586,12	2212300,92
2476	504594,48	2212312,71
2477	504596,33	2212315,24
2478	504596,81	2212315,89
2479	504598,01	2212317,90
2480	504619,35	2212347,86
2481	504630,48	2212363,66
2482	504642,03	2212379,38

№	Координаты, м	
	X	Y
2483	504665,13	2212412,09
2484	504640,86	2212429,55
2485	504616,11	2212447,60
2486	504591,65	2212464,39
2487	504565,13	2212483,36
2488	504561,00	2212477,70
2489	504541,83	2212450,82
2490	504518,83	2212417,11
2491	504506,63	2212398,74
2492	504508,95	2212391,68
2493	504514,00	2212383,92
2494	504528,74	2212361,25
2495	504544,69	2212335,02
2496	504554,24	2212318,98
2497	504554,58	2212318,98
2498	504551,27	2212313,09
2499	504563,10	2212297,16
2500	504567,84	2212291,12
2501	504573,01	2212284,24
2502	504537,21	2212481,55
2503	504572,37	2212530,54
2504	504547,44	2212547,75
2505	504538,10	2212555,26
2506	504519,38	2212570,30
2507	504489,58	2212594,25
2508	504477,90	2212583,02
2509	504496,82	2212553,44
2510	504522,03	2212514,02
2511	504451,03	2212647,37
2512	504470,05	2212672,97
2513	504488,30	2212697,39
2514	504510,11	2212725,43
2515	504520,32	2212737,99
2516	504542,83	2212764,31
2517	504607,85	2212707,20
2518	504667,85	2212662,17
2519	504649,89	2212639,23
2520	504634,94	2212618,20
2521	504618,58	2212595,15
2522	504600,17	2212569,46
2523	504584,13	2212545,99
2524	504552,02	2212570,01
2525	504550,98	2212568,65



№	Координаты, м	
	X	Y
2526	504527,60	2212585,96
2527	504507,38	2212602,15
2528	504496,36	2212611,30
2529	504481,46	2212624,67
2530	504683,04	2212690,41
2531	504691,82	2212702,02
2532	504701,76	2212714,65
2533	504716,18	2212733,70
2534	504728,07	2212748,81
2535	504754,25	2212781,02
2536	504735,57	2212795,92
2537	504732,85	2212797,05
2538	504725,92	2212803,97
2539	504718,34	2212809,92
2540	504713,28	2212813,92
2541	504676,78	2212839,45
2542	504671,83	2212842,92
2543	504671,18	2212843,48
2544	504636,90	2212873,58
2545	504622,43	2212856,98
2546	504583,36	2212813,35
2547	504557,68	2212784,15
2548	504837,07	2212744,99
2549	504863,38	2212781,32
2550	504889,08	2212815,77
2551	504897,41	2212826,59
2552	504871,60	2212846,87
2553	504790,95	2212907,64
2554	504775,68	2212919,14
2555	504735,18	2212949,50
2556	504729,30	2212953,90
2557	504725,63	2212956,65
2558	504723,44	2212954,54
2559	504701,65	2212933,62
2560	504698,76	2212930,84
2561	504669,35	2212902,59
2562	504665,15	2212898,56
2563	504649,47	2212883,49
2564	504647,57	2212881,67
2565	504648,17	2212881,22
2566	504676,88	2212859,76
2567	504680,02	2212857,41
2568	504687,08	2212852,13

№	Координаты, м	
	X	Y
2569	504690,38	2212849,66
2570	504696,20	2212845,31
2571	504697,17	2212844,59
2572	504745,51	2212810,02
2573	504788,01	2212779,53
2574	504810,33	2212762,53
2575	504812,26	2212765,33
2576	504902,77	2212830,77
2577	504926,86	2212863,47
2578	504939,46	2212879,90
2579	504953,54	2212898,63
2580	504924,24	2212921,07
2581	504895,56	2212942,93
2582	504866,61	2212964,30
2583	504838,11	2212986,04
2584	504808,63	2213007,37
2585	504779,73	2213029,87
2586	504753,96	2212993,74
2587	504729,91	2212960,65
2588	504759,72	2212939,52
2589	504787,91	2212918,48
2590	504816,70	2212896,97
2591	504844,80	2212875,66
2592	504874,44	2212853,21
2593	504961,09	2212911,71
2594	504988,75	2212948,59
2595	504990,64	2212947,24
2596	505016,93	2212983,43
2597	504987,56	2213005,27
2598	504957,88	2213028,07
2599	504929,06	2213049,84
2600	504901,02	2213071,39
2601	504871,04	2213094,05
2602	504870,51	2213093,69
2603	504841,38	2213115,29
2604	504815,14	2213079,01
2605	504788,14	2213041,68
2606	504817,51	2213019,15
2607	504846,60	2212997,86
2608	504875,40	2212975,83
2609	504903,46	2212955,03
2610	504927,95	2212936,70
2611	504932,78	2212933,09



№	Координаты, м	
	X	Y
2612	505028,05	2212999,10
2613	505060,00	2213040,65
2614	505076,73	2213062,67
2615	505089,73	2213079,78
2616	505093,07	2213084,89
2617	505087,44	2213088,53
2618	505086,89	2213087,72
2619	505081,95	2213091,26
2620	505062,04	2213106,11
2621	505032,96	2213127,95
2622	505018,97	2213138,32
2623	505002,87	2213150,26
2624	504974,01	2213172,27
2625	504959,23	2213183,87
2626	504944,15	2213195,31
2627	504914,67	2213217,81
2628	504883,50	2213174,83
2629	504868,29	2213153,92
2630	504852,20	2213131,79
2631	504881,65	2213108,87
2632	504910,96	2213086,63
2633	504940,01	2213064,15
2634	504968,37	2213042,09
2635	504998,94	2213020,27
2636	505100,79	2213094,84
2637	505102,10	2213096,54
2638	505124,25	2213125,32
2639	505127,78	2213129,91
2640	505154,85	2213165,98
2641	505124,94	2213188,89
2642	505095,03	2213211,60
2643	505065,27	2213234,19
2644	505035,89	2213257,12
2645	505005,96	2213280,86
2646	504975,89	2213303,81
2647	504949,14	2213265,92
2648	504923,00	2213229,54
2649	504952,97	2213207,03
2650	504982,94	2213184,25
2651	505012,26	2213162,41
2652	505027,97	2213150,45
2653	505041,33	2213140,28
2654	505071,24	2213117,01

№	Координаты, м	
	X	Y
2655	505192,85	2213452,50
2656	505187,86	2213453,63
2657	505183,44	2213452,97
2658	505179,45	2213452,37
2659	505161,10	2213449,61
2660	505158,13	2213447,03
2661	505156,99	2213446,01
2662	505176,07	2213432,24
2663	505182,55	2213427,49
2664	505184,08	2213429,44
2665	505188,45	2213429,97
2666	505190,90	2213428,50
2667	505197,20	2213438,00
2668	505186,78	2213445,17
2669	505186,15	2213445,14
2670	505228,97	2213544,10
2671	505227,59	2213545,07
2672	505199,56	2213504,53
2673	505201,39	2213503,23
2674	505181,79	2213474,15
2675	505216,02	2213450,97
2676	505219,14	2213448,85
2677	505221,61	2213447,24
2678	505224,32	2213447,52
2679	505252,63	2213489,48
2680	505297,76	2213556,24
2681	505287,81	2213562,95
2682	505284,49	2213565,19
2683	505280,35	2213567,97
2684	505276,33	2213562,00
2685	505262,98	2213571,01
2686	505259,37	2213573,43
2687	505252,07	2213578,36
2688	505246,34	2213569,86
2689	505255,90	2213774,12
2690	505270,82	2213793,31
2691	505308,83	2213845,13
2692	505314,83	2213853,30
2693	505333,30	2213878,48
2694	505335,14	2213880,98
2695	505358,28	2213912,02
2696	505379,74	2213940,07

№	Координаты, м	
	X	Y
2697	505382,82	2213944,09
2698	505384,69	2213946,53
2699	505401,72	2213970,67
2700	505401,30	2213970,98
2701	505358,49	2214003,33
2702	505340,66	2214016,16
2703	505319,42	2214031,74
2704	505317,81	2214032,92
2705	505316,19	2214034,11
2706	505313,11	2214036,37
2707	505310,31	2214038,18
2708	505299,72	2214045,75
2709	505287,67	2214028,82
2710	505284,96	2214025,40
2711	505278,87	2214017,29
2712	505272,39	2214008,67
2713	505268,73	2214003,80
2714	505266,90	2214001,38
2715	505262,95	2213996,87
2716	505259,07	2213991,55
2717	505250,66	2213979,92
2718	505229,68	2213952,61
2719	505227,38	2213949,03
2720	505218,56	2213937,60
2721	505208,44	2213930,32
2722	505168,16	2213907,49
2723	505165,70	2213898,32
2724	505147,75	2213831,17
2725	505155,26	2213815,45
2726	505133,41	2213784,63
2727	505131,82	2213783,12
2728	505130,49	2213781,49
2729	505085,49	2213727,42
2730	505061,85	2213700,21
2731	505058,58	2213695,79
2732	505053,74	2213696,09
2733	505036,93	2213677,65
2734	505031,69	2213671,04
2735	505029,88	2213669,11
2736	505029,19	2213668,39
2737	505024,91	2213663,84
2738	505019,41	2213657,68
2739	504985,32	2213619,43
2740	504987,49	2213617,12
2741	504968,67	2213595,93

№	Координаты, м	
	X	Y
2742	504978,91	2213582,35
2743	504998,87	2213566,64
2744	505001,38	2213564,66
2745	505003,01	2213563,37
2746	505003,20	2213563,27
2747	505004,90	2213562,38
2748	505013,39	2213556,35
2749	505022,70	2213549,51
2750	505032,57	2213540,67
2751	505048,65	2213528,46
2752	505051,18	2213528,26
2753	505052,25	2213527,60
2754	505053,51	2213526,61
2755	505055,80	2213522,26
2756	505068,79	2213513,10
2757	505071,82	2213510,96
2758	505077,97	2213506,59
2759	505094,26	2213494,74
2760	505098,73	2213491,42
2761	505099,34	2213490,96
2762	505103,23	2213488,23
2763	505116,49	2213478,83
2764	505128,85	2213469,69
2765	505150,63	2213453,40
2766	505153,13	2213455,04
2767	505203,59	2213528,98
2768	505246,33	2213592,17
2769	505241,68	2213595,48
2770	505245,15	2213600,02
2771	505221,61	2213614,92
2772	505225,44	2213620,90
2773	505290,50	2213579,19
2774	505296,59	2213587,87
2775	505312,79	2213577,10
2776	505378,69	2213675,16
2777	505386,80	2213693,98
2778	505387,66	2213695,77
2779	505395,16	2213711,34
2780	505400,98	2213720,74
2781	505402,58	2213723,46
2782	505404,34	2213726,44
2783	505406,79	2213730,09
2784	505420,57	2213750,64
2785	505425,66	2213758,22
2786	505428,71	2213762,86



№	Координаты, м	
	X	Y
2787	505437,50	2213775,89
2788	505439,21	2213778,47
2789	505440,49	2213780,36
2790	505459,33	2213807,40
2791	505469,17	2213821,31
2792	505475,56	2213830,71
2793	505477,36	2213833,45
2794	505478,84	2213835,71
2795	505489,33	2213851,25
2796	505492,73	2213856,25
2797	505502,84	2213873,15
2798	505514,96	2213891,36
2799	505513,61	2213895,18
2800	505504,09	2213901,69
2801	505485,18	2213913,77
2802	505476,23	2213918,19
2803	505470,95	2213921,69
2804	505471,47	2213922,42
2805	505470,14	2213923,35
2806	505469,61	2213922,59
2807	505464,34	2213926,05
2808	505462,76	2213923,69
2809	505457,38	2213928,06
2810	505445,07	2213936,36
2811	505440,45	2213939,58
2812	505437,65	2213941,56
2813	505438,25	2213942,37
2814	505417,04	2213958,03
2815	505397,26	2213930,92
2816	505393,64	2213926,50
2817	505390,81	2213928,48
2818	505387,12	2213923,77
2819	505366,18	2213897,93
2820	505344,97	2213870,19
2821	505337,65	2213861,10
2822	505315,70	2213831,25
2823	505296,58	2213805,55
2824	505281,01	2213784,12
2825	505281,11	2213771,56
2826	505275,01	2213762,04
2827	505269,85	2213754,01
2828	505254,25	2213729,70
2829	505224,33	2213747,77
2830	505234,35	2213759,66
2831	505247,17	2213767,07

№	Координаты, м	
	X	Y
2832	505254,91	2213772,84
2833	505423,39	2213996,15
2834	505432,41	2214008,20
2835	505436,60	2214013,70
2836	505442,03	2214020,85
2837	505445,61	2214025,57
2838	505449,08	2214030,76
2839	505451,92	2214033,61
2840	505453,98	2214036,20
2841	505462,64	2214048,53
2842	505476,43	2214066,95
2843	505489,56	2214085,06
2844	505487,79	2214090,57
2845	505474,02	2214103,09
2846	505459,93	2214112,52
2847	505456,92	2214111,66
2848	505448,76	2214117,37
2849	505447,32	2214118,06
2850	505434,21	2214102,06
2851	505402,43	2214125,59
2852	505391,69	2214133,66
2853	505390,09	2214134,87
2854	505388,47	2214136,06
2855	505375,02	2214145,95
2856	505367,63	2214136,12
2857	505365,89	2214133,81
2858	505353,34	2214116,74
2859	505334,40	2214091,74
2860	505332,65	2214089,52
2861	505320,18	2214073,64
2862	505316,59	2214068,20
2863	505316,22	2214067,67
2864	505314,47	2214065,21
2865	505306,36	2214053,74
2866	505332,31	2214034,08
2867	505362,00	2214012,24
2868	505374,83	2214003,32
2869	505391,49	2213991,48
2870	505409,64	2213977,83
2871	505419,25	2213990,49
2872	505419,82	2213991,24
2873	505568,00	2214098,50
2874	505570,38	2214100,31





№	Координаты, м	
	X	Y
2875	505565,75	2214112,56
2876	505553,42	2214145,26
2877	505545,97	2214161,21
2878	505542,49	2214165,16
2879	505513,01	2214229,99
2880	505511,78	2214229,43
2881	505505,32	2214226,56
2882	505441,35	2214198,09
2883	505453,57	2214164,97
2884	505455,73	2214158,92
2885	505458,76	2214150,41
2886	505469,86	2214127,87
2887	505476,05	2214111,00
2888	505485,26	2214101,01
2889	505494,58	2214094,20
2890	505499,06	2214088,03
2891	505523,90	2214093,80
2892	505534,32	2214094,38
2893	505538,99	2214094,64
2894	505560,87	2214095,85
2895	505564,81	2214096,07
2896	505597,90	2214356,08
2897	505602,86	2214371,42
2898	505608,49	2214386,86
2899	505617,95	2214417,04
2900	505625,34	2214441,57
2901	505623,51	2214442,23
2902	505625,78	2214447,87
2903	505627,08	2214447,35
2904	505627,41	2214448,43
2905	505639,43	2214471,15
2906	505642,26	2214476,49
2907	505648,19	2214497,39
2908	505648,03	2214502,49
2909	505647,09	2214509,44
2910	505577,56	2214535,01
2911	505579,13	2214542,96
2912	505606,78	2214532,79
2913	505645,11	2214518,70
2914	505638,27	2214536,69
2915	505634,95	2214546,65
2916	505633,43	2214552,98
2917	505632,91	2214555,76
2918	505632,11	2214561,31

№	Координаты, м	
	X	Y
2919	505631,91	2214566,73
2920	505629,19	2214566,94
2921	505613,85	2214568,58
2922	505584,81	2214571,67
2923	505548,78	2214569,14
2924	505532,39	2214551,19
2925	505526,47	2214544,69
2926	505515,08	2214534,32
2927	505503,01	2214523,31
2928	505494,74	2214511,91
2929	505490,70	2214506,34
2930	505482,90	2214499,94
2931	505469,25	2214488,95
2932	505458,25	2214472,94
2933	505457,37	2214470,97
2934	505450,76	2214456,15
2935	505450,00	2214450,00
2936	505451,09	2214436,94
2937	505452,43	2214420,98
2938	505456,01	2214421,00
2939	505456,85	2214415,40
2940	505457,69	2214409,81
2941	505460,03	2214390,54
2942	505464,80	2214375,25
2943	505467,70	2214358,36
2944	505474,65	2214339,53
2945	505474,79	2214339,17
2946	505484,60	2214317,34
2947	505489,53	2214306,37
2948	505503,61	2214275,05
2949	505520,42	2214237,65
2950	505522,34	2214236,18
2951	505539,70	2214257,49
2952	505539,40	2214257,77
2953	505539,49	2214259,70
2954	505540,48	2214261,17
2955	505542,86	2214261,19
2956	505545,53	2214264,34
2957	505549,39	2214268,90
2958	505573,51	2214299,47
2959	505586,21	2214315,57
2960	505587,16	2214317,48
2961	505590,70	2214327,22
2962	505591,34	2214335,37



№	Координаты, м	
	X	Y
2963	505474,91	2214298,49
2964	505440,37	2214284,09
2965	505406,29	2214269,89
2966	505420,15	2214238,16
2967	505434,10	2214205,89
2968	505467,57	2214220,85
2969	505501,42	2214236,03
2970	505488,28	2214266,98
2971	505381,95	2214325,32
2972	505382,96	2214322,55
2973	505386,85	2214311,99
2974	505391,12	2214302,85
2975	505402,96	2214276,81
2976	505433,58	2214289,06
2977	505442,19	2214292,51
2978	505472,35	2214304,58
2979	505461,17	2214331,71
2980	505456,96	2214340,66
2981	505449,23	2214358,80
2982	505447,18	2214363,69
2983	505445,17	2214363,00
2984	505443,82	2214368,02
2985	505442,67	2214371,03
2986	505447,88	2214372,93
2987	505446,11	2214391,30
2988	505445,11	2214396,71
2989	505443,61	2214413,69
2990	505442,65	2214425,59
2991	505442,18	2214430,73
2992	505444,15	2214435,85
2993	505442,93	2214446,53
2994	505440,13	2214471,19
2995	505427,85	2214472,90
2996	505170,77	2214122,87
2997	505168,75	2214115,69
2998	505170,52	2214115,22
2999	505167,60	2214103,49
3000	505167,19	2214101,85
3001	505169,06	2214101,22
3002	505167,92	2214095,96
3003	505162,38	2214070,50
3004	505166,21	2214069,26
3005	505165,83	2214068,14

№	Координаты, м	
	X	Y
3006	505164,10	2214059,35
3007	505160,67	2214039,85
3008	505160,22	2214037,41
3009	505158,86	2214030,08
3010	505153,34	2214006,64
3011	505151,72	2214000,17
3012	505150,59	2213995,76
3013	505149,31	2213990,11
3014	505151,98	2213974,46
3015	505153,35	2213966,62
3016	505153,86	2213949,80
3017	505153,90	2213933,80
3018	505155,75	2213919,00
3019	505156,90	2213918,84
3020	505160,67	2213920,56
3021	505165,30	2213922,26
3022	505167,04	2213922,94
3023	505177,00	2213928,70
3024	505196,98	2213940,83
3025	505203,08	2213943,67
3026	505204,98	2213945,00
3027	505221,52	2213958,33
3028	505232,51	2213974,07
3029	505241,74	2213986,89
3030	505252,74	2214001,70
3031	505261,63	2214013,45
3032	505270,64	2214025,97
3033	505274,07	2214030,01
3034	505275,97	2214032,59
3035	505276,21	2214032,56
3036	505286,85	2214048,07
3037	505289,33	2214051,50
3038	505295,17	2214058,60
3039	505300,45	2214063,33
3040	505302,44	2214066,02
3041	505308,89	2214073,91
3042	505312,76	2214080,32
3043	505312,76	2214080,33
3044	505313,42	2214081,19
3045	505330,80	2214103,93
3046	505332,88	2214107,60
3047	505334,61	2214109,98
3048	505343,06	2214120,97
3049	505348,44	2214126,01
3050	505350,40	2214128,49

№	Координаты, м	
	X	Y
3051	505350,80	2214129,60
3052	505369,87	2214152,70
3053	505370,42	2214152,41
3054	505373,50	2214155,74
3055	505385,64	2214172,07
3056	505387,94	2214175,16
3057	505391,91	2214172,19
3058	505393,40	2214171,08
3059	505388,29	2214164,31
3060	505377,72	2214149,86
3061	505394,98	2214137,55
3062	505398,24	2214138,30
3063	505412,25	2214127,20
3064	505413,48	2214129,00
3065	505426,91	2214127,01
3066	505452,83	2214122,20
3067	505455,81	2214121,74
3068	505460,49	2214118,30
3069	505465,02	2214124,19
3070	505461,46	2214131,85
3071	505452,57	2214149,25
3072	505450,22	2214153,90
3073	505436,04	2214185,39
3074	505428,60	2214204,62
3075	505428,71	2214204,73
3076	505422,20	2214219,62
3077	505409,60	2214249,52
3078	505392,80	2214244,12
3079	505379,97	2214240,01
3080	505372,44	2214234,17
3081	505368,80	2214234,14
3082	505361,20	2214235,02
3083	505360,45	2214235,05
3084	505359,83	2214235,08
3085	505358,84	2214235,07
3086	505357,25	2214235,04
3087	505355,87	2214234,96
3088	505354,48	2214234,87
3089	505349,98	2214233,21
3090	505356,20	2214242,01
3091	505357,43	2214239,70
3092	505372,79	2214242,55
3093	505388,32	2214247,13
3094	505389,89	2214247,57

№	Координаты, м	
	X	Y
3095	505407,95	2214254,25
3096	505381,54	2214310,18
3097	505376,88	2214319,89
3098	505371,95	2214318,78
3099	504852,17	2213166,74
3100	504872,76	2213195,30
3101	504893,05	2213223,30
3102	504915,13	2213253,98
3103	504926,55	2213270,00
3104	504935,29	2213281,99
3105	504956,04	2213311,25
3106	504952,52	2213320,50
3107	504926,00	2213341,52
3108	504921,12	2213345,17
3109	504890,80	2213367,95
3110	504869,43	2213339,11
3111	504868,57	2213339,71
3112	504847,91	2213310,64
3113	504825,45	2213279,73
3114	504804,75	2213250,05
3115	504786,81	2213224,10
3116	504818,67	2213195,82
3117	504779,87	2213231,84
3118	504799,99	2213258,19
3119	504814,62	2213280,60
3120	504831,90	2213304,20
3121	504849,34	2213328,14
3122	504867,32	2213352,32
3123	504868,78	2213354,59
3124	504881,43	2213373,04
3125	504852,45	2213402,23
3126	504843,25	2213391,17
3127	504836,20	2213381,63
3128	504817,24	2213354,58
3129	504819,58	2213352,62
3130	504802,48	2213328,88
3131	504800,09	2213330,91
3132	504783,62	2213305,48
3133	504784,69	2213304,62
3134	504767,62	2213282,08
3135	504753,58	2213264,48
3136	504749,28	2213258,57

№	Координаты, м	
	X	Y
3137	504742,35	2213263,43
3138	504758,28	2213282,42
3139	504771,76	2213297,19
3140	504792,59	2213325,39
3141	504791,84	2213326,17
3142	504815,42	2213361,09
3143	504826,73	2213376,18
3144	504832,51	2213384,82
3145	504849,11	2213405,23
3146	504812,97	2213441,13
3147	504810,91	2213443,18
3148	504794,52	2213427,96
3149	504771,97	2213405,69
3150	504752,69	2213388,24
3151	504741,42	2213377,47
3152	504728,84	2213365,47
3153	504721,31	2213358,15
3154	504718,46	2213355,33
3155	504711,90	2213349,17
3156	504699,63	2213337,65
3157	504678,90	2213317,76
3158	504834,56	2213144,17
3159	504848,92	2213163,38
3160	504816,35	2213192,50
3161	504816,17	2213192,24
3162	504782,95	2213221,19
3163	504763,68	2213194,53
3164	504798,62	2213168,42
3165	504800,17	2213170,45
3166	504615,43	2213008,77
3167	504638,67	2213040,47
3168	504660,28	2213070,89
3169	504682,78	2213102,55
3170	504691,32	2213114,28
3171	504703,15	2213131,25
3172	504723,68	2213160,18
3173	504725,84	2213158,68
3174	504746,89	2213187,67
3175	504761,40	2213207,00
3176	504776,41	2213227,30
3177	504743,27	2213256,42
3178	504714,65	2213281,08
3179	504711,46	2213277,50

№	Координаты, м	
	X	Y
3180	504698,21	2213289,30
3181	504695,02	2213294,55
3182	504680,94	2213307,30
3183	504678,72	2213304,97
3184	504671,83	2213311,79
3185	504666,52	2213306,51
3186	504658,99	2213299,46
3187	504649,07	2213289,07
3188	504639,61	2213279,70
3189	504626,58	2213267,55
3190	504619,55	2213260,67
3191	504620,60	2213259,60
3192	504619,46	2213258,48
3193	504618,41	2213259,55
3194	504586,24	2213228,02
3195	504587,29	2213226,95
3196	504583,32	2213223,06
3197	504582,27	2213224,13
3198	504577,76	2213219,70
3199	504570,61	2213212,70
3200	504573,49	2213209,81
3201	504564,19	2213200,22
3202	504570,52	2213194,19
3203	504569,38	2213193,04
3204	504573,62	2213188,15
3205	504576,18	2213187,13
3206	504578,33	2213186,28
3207	504582,07	2213185,91
3208	504590,58	2213179,61
3209	504615,01	2213153,89
3210	504652,03	2213187,90
3211	504687,32	2213220,59
3212	504692,18	2213226,20
3213	504699,72	2213235,90
3214	504700,31	2213235,32
3215	504701,30	2213234,36
3216	504702,50	2213235,83
3217	504713,94	2213227,33
3218	504713,29	2213226,39
3219	504707,53	2213217,49
3220	504697,20	2213225,11
3221	504695,50	2213223,31
3222	504672,61	2213199,09
3223	504651,77	2213176,87
3224	504633,79	2213156,99



№	Координаты, м	
	X	Y
3225	504618,38	2213139,99
3226	504604,26	2213124,30
3227	504567,32	2213090,86
3228	504560,32	2213083,55
3229	504542,25	2213063,27
3230	504547,93	2213059,08
3231	504552,18	2213055,97
3232	504581,97	2213034,19
3233	504584,39	2213032,40
3234	504628,75	2212879,64
3235	504647,94	2212901,81
3236	504667,95	2212920,95
3237	504696,43	2212947,82
3238	504706,07	2212961,72
3239	504710,96	2212968,72
3240	504719,10	2212980,67
3241	504727,61	2212991,95
3242	504728,38	2212993,02
3243	504731,85	2212998,34
3244	504740,57	2213011,16
3245	504761,93	2213041,93
3246	504782,93	2213071,73
3247	504803,34	2213099,51
3248	504820,33	2213122,46
3249	504824,94	2213129,11
3250	504790,30	2213155,00
3251	504756,60	2213180,62
3252	504735,37	2213151,13
3253	504714,33	2213121,87
3254	504692,64	2213091,47
3255	504669,90	2213062,19
3256	504671,19	2213061,15
3257	504650,55	2213032,27
3258	504650,06	2213031,57
3259	504648,20	2213032,93
3260	504626,18	2213001,93
3261	504600,00	2212967,00
3262	504572,23	2212928,90
3263	504589,00	2212916,34
3264	504606,44	2212903,27
3265	504603,58	2212899,67
3266	504548,38	2212791,69
3267	504620,39	2212871,96

№	Координаты, м	
	X	Y
3268	504557,71	2212926,85
3269	504560,36	2212930,43
3270	504608,42	2212995,24
3271	504591,31	2213006,10
3272	504523,72	2213057,39
3273	504521,50	2213059,08
3274	504533,11	2213071,37
3275	504545,27	2213084,38
3276	504548,75	2213088,07
3277	504550,61	2213090,05
3278	504567,27	2213107,72
3279	504579,99	2213119,75
3280	504605,27	2213143,66
3281	504602,44	2213146,66
3282	504589,25	2213160,75
3283	504573,15	2213177,44
3284	504552,41	2213199,24
3285	504515,50	2213163,82
3286	504512,70	2213161,21
3287	504501,50	2213150,75
3288	504497,24	2213146,77
3289	504478,78	2213129,56
3290	504459,08	2213111,18
3291	504442,23	2213095,46
3292	504422,23	2213077,51
3293	504413,12	2213068,83
3294	504409,93	2213065,71
3295	504354,83	2213011,57
3296	504352,38	2213013,88
3297	504341,67	2213003,05
3298	504339,14	2213000,49
3299	504335,60	2212996,96
3300	504328,37	2212989,77
3301	504324,09	2212985,46
3302	504323,66	2212985,02
3303	504314,48	2212972,92
3304	504204,41	2212824,47
3305	504221,84	2212850,52
3306	504238,74	2212875,78
3307	504252,67	2212896,60
3308	504273,37	2212930,71
3309	504283,06	2212940,09
3310	504286,63	2212937,63
3311	504300,01	2212950,01



№	Координаты, м	
	X	Y
3312	504493,78	2212800,04
3313	504503,21	2212788,12
3314	504531,38	2212773,06
3315	504517,87	2212758,08
3316	504511,49	2212750,83
3317	504494,94	2212729,00
3318	504478,66	2212707,43
3319	504458,17	2212680,95
3320	504439,22	2212655,77
3321	504407,62	2212678,30
3322	504406,76	2212678,91
3323	504384,01	2212695,18
3324	504363,17	2212710,08
3325	504335,28	2212729,80
3326	504320,32	2212740,80
3327	504294,32	2212759,93
3328	504268,49	2212779,77
3329	504249,75	2212789,68
3330	504239,24	2212797,68
3331	504235,24	2212800,72
3332	504210,53	2212819,54
3333	504148,90	2212600,21
3334	504157,81	2212609,48
3335	504200,39	2212655,13
3336	504208,32	2212664,34
3337	504212,35	2212668,86
3338	504244,82	2212705,23
3339	504247,80	2212702,26
3340	504255,71	2212694,47
3341	504246,56	2212684,51
3342	504241,79	2212688,67
3343	504157,23	2212590,76
3344	504077,27	2212676,10
3345	504092,26	2212699,40
3346	504226,99	2212904,39
3347	504203,99	2212911,26
3348	504411,00	2213445,57
3349	504401,90	2213457,51
3350	504427,09	2213496,78
3351	504440,50	2213524,73
3352	504464,65	2213542,90
3353	504497,09	2213571,22

№	Координаты, м	
	X	Y
3354	504645,41	2213685,14
3355	504667,94	2213651,83
3356	504674,44	2213657,53
3357	504682,70	2213663,59
3358	504707,34	2213681,97
3359	504725,88	2213656,35
3360	504742,57	2213633,88
3361	504759,22	2213611,46
3362	504781,31	2213581,69
3363	504788,72	2213571,16
3364	504805,89	2213549,04
3365	504835,55	2213509,66
3366	504833,54	2213507,72
3367	504800,92	2213473,94
3368	504796,36	2213469,46
3369	504798,34	2213467,45
3370	504783,90	2213453,48
3371	504767,82	2213438,52
3372	504761,25	2213432,37
3373	504747,87	2213420,10
3374	504740,28	2213413,24
3375	504737,08	2213410,18
3376	504726,17	2213399,43
3377	504714,82	2213388,30
3378	504712,66	2213390,62
3379	504709,76	2213387,99
3380	504708,55	2213386,89
3381	504700,15	2213379,26
3382	504631,57	2213317,01
3383	504612,80	2213299,61
3384	504603,99	2213291,44
3385	504602,56	2213290,12
3386	504605,33	2213286,73
3387	504560,20	2213245,58
3388	504558,52	2213247,44
3389	504552,63	2213241,57
3390	504514,90	2213203,99
3391	504515,97	2213202,57
3392	504502,75	2213190,16
3393	504492,15	2213180,26
3394	504490,97	2213181,47
3395	504475,09	2213167,16
3396	504456,60	2213186,24
3397	504456,35	2213186,88
3398	504458,30	2213188,99



№	Координаты, м	
	X	Y
3399	504435,15	2213214,55
3400	504434,26	2213215,55
3401	504440,80	2213221,00
3402	504435,21	2213226,74
3403	504418,87	2213211,19
3404	504409,99	2213211,92
3405	504390,41	2213193,02
3406	504392,99	2213189,49
3407	504394,16	2213190,87
3408	504404,13	2213199,85
3409	504409,27	2213204,82
3410	504410,74	2213205,85
3411	504419,97	2213203,96
3412	504422,46	2213206,63
3413	504454,21	2213174,58
3414	504469,87	2213159,36
3415	504463,58	2213153,44
3416	504443,64	2213134,82
3417	504433,07	2213124,76
3418	504420,04	2213111,98
3419	504403,21	2213095,61
3420	504394,89	2213087,73
3421	504384,77	2213078,15
3422	504382,62	2213080,19
3423	504368,00	2213094,08
3424	504345,58	2213116,79
3425	504355,64	2213126,69
3426	504364,50	2213135,40
3427	504372,93	2213143,69
3428	504377,18	2213147,87
3429	504381,62	2213152,23
3430	504394,41	2213164,81
3431	504403,04	2213173,30
3432	504398,75	2213177,78
3433	504396,43	2213180,10
3434	504395,59	2213181,12
3435	504385,01	2213170,66
3436	504367,42	2213152,36
3437	504354,70	2213139,13
3438	504346,78	2213131,06
3439	504333,14	2213115,95
3440	504347,66	2213102,53
3441	504369,93	2213081,95
3442	504377,19	2213074,53
3443	504372,92	2213070,07

№	Координаты, м	
	X	Y
3444	504328,19	2213024,55
3445	504321,91	2213018,36
3446	504314,72	2213011,48
3447	504312,94	2213009,78
3448	504304,76	2213017,06
3449	504295,18	2213025,21
3450	504294,44	2213025,86
3451	504293,78	2213025,19
3452	504283,29	2213034,53
3453	504275,39	2213041,55
3454	504267,54	2213048,53
3455	504259,54	2213055,52
3456	504258,66	2213057,36
3457	504258,35	2213059,09
3458	504258,65	2213061,28
3459	504261,55	2213064,21
3460	504266,70	2213069,04
3461	504269,03	2213070,60
3462	504272,02	2213071,74
3463	504273,76	2213071,22
3464	504277,65	2213068,21
3465	504282,24	2213063,59
3466	504289,87	2213055,91
3467	504297,33	2213048,41
3468	504307,12	2213038,57
3469	504312,98	2213044,43
3470	504311,46	2213045,77
3471	504307,02	2213055,61
3472	504305,46	2213054,50
3473	504301,98	2213054,15
3474	504296,72	2213059,71
3475	504295,25	2213061,11
3476	504289,96	2213066,15
3477	504284,81	2213071,04
3478	504278,73	2213077,06
3479	504274,54	2213078,95
3480	504269,94	2213078,95
3481	504259,12	2213070,06
3482	504252,24	2213064,90
3483	504238,62	2213077,62
3484	504264,48	2213114,44
3485	504224,00	2213148,40
3486	504222,94	2213149,32
3487	504216,83	2213141,87
3488	504211,61	2213140,03



№	Координаты, м	
	X	Y
3489	504206,81	2213134,36
3490	504189,68	2213106,88
3491	504185,48	2213101,85
3492	504203,58	2213087,41
3493	504206,71	2213084,95
3494	504209,85	2213082,48
3495	504213,41	2213079,68
3496	504218,59	2213075,62
3497	504221,74	2213073,15
3498	504225,28	2213070,37
3499	504224,53	2213069,41
3500	504227,12	2213067,39
3501	504229,27	2213065,71
3502	504230,22	2213066,88
3503	504234,54	2213063,43
3504	504246,00	2213054,71
3505	504254,18	2213048,99
3506	504265,12	2213040,63
3507	504275,80	2213032,08
3508	504287,83	2213021,52
3509	504299,77	2213011,48
3510	504300,53	2213010,89
3511	504301,15	2213010,01
3512	504305,66	2213003,54
3513	504292,51	2212989,88
3514	504291,85	2212990,28
3515	504272,48	2213001,98
3516	504271,14	2212999,95
3517	504268,28	2212995,59
3518	504286,51	2212982,85
3519	504292,84	2212977,22
3520	504249,24	2212940,11
3521	504246,00	2212936,00
3522	504223,39	2212934,95
3523	504232,43	2213084,21
3524	504252,99	2213112,98
3525	504230,84	2213129,43
3526	504229,04	2213127,94
3527	504209,53	2213101,98
3528	504648,65	2213777,79
3529	504662,53	2213757,95
3530	504675,14	2213739,93
3531	504687,76	2213721,90

№	Координаты, м	
	X	Y
3532	504700,37	2213703,88
3533	504712,12	2213687,08
3534	504713,70	2213684,82
3535	504713,89	2213684,55
3536	504721,58	2213673,56
3537	504728,65	2213666,65
3538	504741,01	2213648,61
3539	504742,25	2213646,92
3540	504753,32	2213631,59
3541	504768,08	2213611,88
3542	504769,48	2213609,81
3543	504770,03	2213610,17
3544	504772,81	2213607,13
3545	504772,50	2213606,38
3546	504790,99	2213584,48
3547	504797,91	2213575,64
3548	504808,21	2213562,47
3549	504809,56	2213560,77
3550	504815,81	2213554,05
3551	504818,88	2213550,74
3552	504850,07	2213513,28
3553	504874,14	2213535,00
3554	504894,78	2213554,54
3555	504893,00	2213556,21
3556	504874,51	2213573,67
3557	504878,71	2213577,49
3558	504890,20	2213563,84
3559	504895,30	2213560,77
3560	504899,35	2213560,20
3561	504900,81	2213561,33
3562	504903,45	2213563,68
3563	504908,19	2213567,97
3564	504916,58	2213577,16
3565	504923,81	2213584,19
3566	504926,16	2213587,20
3567	504928,14	2213589,28
3568	504934,38	2213595,88
3569	504938,69	2213600,42
3570	504940,83	2213602,67
3571	504945,99	2213608,12
3572	504949,39	2213612,61
3573	504954,74	2213619,46
3574	504951,72	2213623,31
3575	504945,53	2213629,23
3576	504922,04	2213651,75





№	Координаты, м	
	X	Y
3577	504919,36	2213654,49
3578	504919,36	2213655,37
3579	504910,95	2213665,91
3580	504909,60	2213667,60
3581	504906,78	2213671,25
3582	504903,54	2213674,58
3583	504898,58	2213680,80
3584	504894,91	2213685,90
3585	504893,24	2213688,21
3586	504889,39	2213694,09
3587	504888,10	2213695,99
3588	504883,19	2213703,21
3589	504883,90	2213703,98
3590	504885,53	2213707,16
3591	504923,35	2213658,99
3592	504927,84	2213653,15
3593	504931,56	2213649,89
3594	504935,09	2213646,30
3595	504939,28	2213643,47
3596	504940,90	2213642,38
3597	504941,76	2213641,54
3598	504953,25	2213630,44
3599	504959,39	2213625,00
3600	504968,61	2213635,61
3601	504972,21	2213639,71
3602	504973,97	2213641,49
3603	504981,42	2213649,67
3604	504983,17	2213651,46
3605	504986,49	2213654,75
3606	505004,73	2213675,73
3607	505009,76	2213681,07
3608	505010,65	2213682,00
3609	505018,87	2213690,30
3610	505024,21	2213695,93
3611	505020,97	2213698,75
3612	505012,41	2213706,41
3613	505012,05	2213707,15
3614	505008,00	2213710,65
3615	504996,70	2213720,50
3616	504983,80	2213728,05
3617	504977,15	2213730,65
3618	504976,07	2213731,33
3619	504971,76	2213733,91
3620	504969,45	2213733,05
3621	504964,45	2213737,69

№	Координаты, м	
	X	Y
3622	504958,96	2213743,28
3623	504945,24	2213756,69
3624	504943,18	2213760,49
3625	504938,34	2213769,43
3626	504937,37	2213771,18
3627	504935,89	2213773,82
3628	504933,24	2213778,39
3629	504934,83	2213779,28
3630	504932,21	2213784,00
3631	504931,05	2213785,90
3632	504927,52	2213790,52
3633	504925,43	2213792,80
3634	504921,66	2213797,24
3635	504912,44	2213808,16
3636	504905,38	2213814,20
3637	504904,51	2213814,92
3638	504899,78	2213818,19
3639	504891,07	2213821,31
3640	504227,43	2213326,32
3641	504239,97	2213330,24
3642	504254,93	2213322,76
3643	504274,97	2213311,14
3644	504280,60	2213304,26
3645	504295,05	2213278,96
3646	504297,07	2213281,02
3647	504309,59	2213267,59
3648	504317,42	2213259,35
3649	504319,11	2213257,57
3650	504320,19	2213256,42
3651	504321,93	2213254,58
3652	504325,08	2213251,24
3653	504325,20	2213250,71
3654	504326,01	2213246,90
3655	504326,06	2213246,32
3656	504325,72	2213244,34
3657	504333,29	2213242,24
3658	504339,37	2213248,24
3659	504358,78	2213265,71
3660	504356,70	2213267,99
3661	504347,13	2213278,97
3662	504342,43	2213273,84
3663	504333,21	2213264,65
3664	504331,17	2213266,28
3665	504328,04	2213268,83





№	Координаты, м	
	X	Y
3666	504317,48	2213282,77
3667	504311,65	2213288,13
3668	504302,15	2213296,55
3669	504293,41	2213305,01
3670	504290,24	2213308,38
3671	504290,24	2213318,57
3672	504327,18	2213351,14
3673	504337,69	2213360,05
3674	504364,08	2213382,42
3675	504421,95	2213431,23
3676	504422,42	2213674,67
3677	504447,83	2213641,75
3678	504449,98	2213638,99
3679	504461,04	2213624,75
3680	504471,48	2213611,33
3681	504490,96	2213585,53
3682	504455,81	2213558,80
3683	504454,31	2213557,80
3684	504457,10	2213552,23
3685	504434,97	2213535,59
3686	504420,37	2213524,70
3687	504411,55	2213518,14
3688	504408,04	2213515,54
3689	504413,68	2213507,12
3690	504416,63	2213502,72
3691	504358,10	2213411,41
3692	504323,90	2213372,90
3693	504319,00	2213369,60
3694	504281,00	2213332,70
3695	504278,60	2213330,40
3696	504259,60	2213347,70
3697	504257,40	2213349,70
3698	504238,18	2213353,94
3699	504434,74	2213683,75
3700	504450,07	2213663,53
3701	504469,35	2213638,35
3702	504487,29	2213615,07
3703	504504,26	2213593,06
3704	504539,71	2213620,73
3705	504572,29	2213646,17
3706	504555,43	2213668,24
3707	504539,38	2213689,26
3708	504538,04	2213691,02

№	Координаты, м	
	X	Y
3709	504523,30	2213710,30
3710	504520,97	2213713,35
3711	504513,31	2213723,36
3712	504583,21	2213654,20
3713	504611,84	2213677,21
3714	504636,09	2213696,88
3715	504613,95	2213725,24
3716	504613,80	2213726,58
3717	504600,89	2213743,27
3718	504595,15	2213750,45
3719	504572,00	2213731,03
3720	504560,97	2213726,06
3721	504551,07	2213726,94
3722	504550,64	2213726,98
3723	504524,22	2213733,04
3724	504521,65	2213729,11
3725	504526,37	2213723,59
3726	504549,59	2213696,45
3727	504556,38	2213687,71
3728	504558,55	2213684,92
3729	504566,28	2213675,19
3730	504606,57	2213760,49
3731	504629,76	2213727,71
3732	504649,27	2213702,30
3733	504674,31	2213669,50
3734	504701,48	2213689,80
3735	504677,60	2213723,50
3736	504657,66	2213747,56
3737	504634,18	2213773,09
3738	504634,14	2213773,30
3739	505030,81	2213701,86
3740	505031,25	2213702,31
3741	505051,96	2213725,15
3742	505075,20	2213748,85
3743	505088,22	2213763,79
3744	505083,47	2213768,81
3745	505081,05	2213770,94
3746	505076,81	2213773,69
3747	505077,05	2213776,37
3748	505073,94	2213780,11
3749	505055,34	2213796,87
3750	505050,85	2213800,83



№	Координаты, м	
	X	Y
3751	505051,06	2213801,07
3752	505046,35	2213804,98
3753	505042,93	2213807,82
3754	505035,38	2213808,10
3755	505032,31	2213806,75
3756	505018,72	2213791,82
3757	505014,26	2213786,92
3758	505010,96	2213789,86
3759	505027,97	2213809,80
3760	505032,85	2213815,49
3761	505026,88	2213820,42
3762	505003,65	2213835,47
3763	504986,42	2213845,54
3764	504981,48	2213845,15
3765	504960,58	2213832,68
3766	504942,60	2213813,36
3767	504932,10	2213802,07
3768	504930,88	2213798,32
3769	504937,95	2213788,12
3770	504948,71	2213772,77
3771	504951,96	2213769,03
3772	504964,34	2213758,13
3773	504961,66	2213755,16
3774	504962,54	2213754,41
3775	504962,11	2213753,91
3776	504965,92	2213750,54
3777	504973,54	2213744,75
3778	504981,95	2213738,49
3779	504985,51	2213735,83
3780	504987,64	2213738,23
3781	504993,44	2213733,51
3782	505009,10	2213720,59
3783	505011,84	2213718,37
3784	505017,75	2213713,81
3785	505030,40	2213702,23
3786	504894,93	2213829,57
3787	504897,05	2213827,38
3788	504901,80	2213823,16
3789	504902,87	2213824,61
3790	504923,37	2213805,42
3791	504924,01	2213804,78
3792	504927,31	2213806,28
3793	504928,34	2213807,44
3794	504945,82	2213825,34

№	Координаты, м	
	X	Y
3795	504952,39	2213833,73
3796	504956,54	2213839,04
3797	504968,36	2213842,73
3798	504973,38	2213845,72
3799	504975,29	2213847,59
3800	504982,44	2213857,52
3801	504982,36	2213859,25
3802	504984,74	2213864,91
3803	504978,22	2213868,84
3804	504984,61	2213876,49
3805	504988,45	2213873,62
3806	504991,05	2213871,54
3807	504994,52	2213868,46
3808	504994,85	2213868,14
3809	504988,85	2213861,80
3810	504988,36	2213860,90
3811	504987,23	2213856,65
3812	504987,00	2213855,34
3813	504986,90	2213853,82
3814	504990,79	2213849,99
3815	504992,37	2213848,43
3816	504994,83	2213847,08
3817	505001,06	2213844,13
3818	505003,93	2213847,02
3819	505008,86	2213842,77
3820	505012,57	2213841,12
3821	505013,42	2213841,00
3822	505014,07	2213840,97
3823	505015,34	2213842,37
3824	505019,11	2213849,90
3825	505021,54	2213856,82
3826	505022,23	2213858,48
3827	505024,85	2213864,81
3828	505025,75	2213866,61
3829	505028,05	2213869,01
3830	505030,34	2213873,29
3831	505034,78	2213884,11
3832	505036,62	2213884,90
3833	505039,61	2213892,34
3834	505036,52	2213894,10
3835	505028,26	2213898,18
3836	505018,64	2213903,15
3837	505008,76	2213891,33
3838	505093,32	2213770,75



№	Координаты, м	
	X	Y
3839	505114,24	2213801,82
3840	505115,45	2213804,22
3841	505117,81	2213808,94
3842	505119,98	2213813,27
3843	505122,15	2213817,60
3844	505123,35	2213820,00
3845	505125,39	2213819,36
3846	505127,73	2213827,27
3847	505130,17	2213835,20
3848	505130,82	2213837,33
3849	505128,90	2213837,63
3850	505130,32	2213843,37
3851	505132,08	2213850,99
3852	505131,41	2213851,16
3853	505131,82	2213852,83
3854	505132,31	2213856,52
3855	505131,34	2213857,55
3856	505132,09	2213861,71
3857	505132,62	2213864,88
3858	505093,78	2213877,04
3859	505078,02	2213881,97
3860	505070,61	2213883,05
3861	505070,20	2213882,16
3862	505068,71	2213882,60
3863	505049,85	2213882,99
3864	505040,20	2213882,26
3865	505031,63	2213865,62
3866	505032,78	2213864,73
3867	505030,55	2213861,61
3868	505024,82	2213855,88
3869	505024,61	2213852,76
3870	505031,32	2213846,59
3871	505019,76	2213834,73
3872	505024,81	2213830,12
3873	505039,26	2213817,54
3874	505046,27	2213812,04
3875	505049,34	2213809,63
3876	505139,03	2213882,07
3877	505139,77	2213888,67
3878	505140,87	2213898,36
3879	505141,36	2213902,68
3880	505141,37	2213903,20
3881	505141,29	2213909,48
3882	505141,04	2213911,77

№	Координаты, м	
	X	Y
3883	505140,98	2213912,82
3884	505140,86	2213915,31
3885	505140,52	2213922,19
3886	505140,37	2213925,12
3887	505131,33	2213925,42
3888	505124,02	2213925,73
3889	505113,00	2213925,40
3890	505108,60	2213923,44
3891	505103,61	2213916,60
3892	505101,37	2213911,54
3893	505095,17	2213912,29
3894	505089,78	2213910,94
3895	505080,16	2213907,44
3896	505077,62	2213906,17
3897	505073,07	2213901,69
3898	505072,64	2213900,22
3899	505072,38	2213898,68
3900	505069,02	2213899,67
3901	505067,17	2213892,81
3902	505067,92	2213891,78
3903	505070,63	2213890,93
3904	505070,77	2213891,14
3905	505075,23	2213889,82
3906	505075,30	2213890,08
3907	505114,91	2213875,03
3908	505122,98	2213872,48
3909	505127,05	2213872,69
3910	505133,28	2213872,22
3911	505137,88	2213871,88
3912	505147,06	2214159,39
3913	505125,92	2214163,00
3914	505125,54	2214160,63
3915	505125,36	2214159,48
3916	505119,02	2214161,54
3917	505110,34	2214163,13
3918	505106,54	2214163,04
3919	505100,18	2214165,70
3920	505096,07	2214164,43
3921	505084,44	2214162,35
3922	505062,91	2214158,38
3923	505061,82	2214135,47
3924	505061,83	2214118,20
3925	505062,03	2214106,92
3926	505061,55	2214091,64



№	Координаты, м	
	X	Y
3927	505061,87	2214086,97
3928	505061,95	2214079,73
3929	505063,70	2214073,88
3930	505065,63	2214069,74
3931	505070,09	2214061,18
3932	505075,29	2214054,14
3933	505077,36	2214051,68
3934	505089,06	2214042,24
3935	505092,04	2214039,96
3936	505102,77	2214032,37
3937	505106,51	2214029,41
3938	505107,85	2214028,35
3939	505111,34	2214026,38
3940	505114,82	2214024,41
3941	505116,30	2214023,58
3942	505118,83	2214022,15
3943	505122,80	2214019,99
3944	505127,54	2214017,47
3945	505135,07	2214012,88
3946	505139,11	2214009,94
3947	505142,17	2214007,71
3948	505145,45	2214015,07
3949	505146,47	2214018,30
3950	505146,95	2214021,90
3951	505148,34	2214030,05
3952	505149,57	2214035,85
3953	505153,82	2214057,60
3954	505156,24	2214069,96
3955	505157,60	2214087,24
3956	505158,38	2214093,50
3957	505157,67	2214095,35
3958	505156,01	2214096,86
3959	505158,28	2214106,28
3960	505160,53	2214114,32
3961	505163,47	2214124,87
3962	505164,12	2214126,82
3963	505044,11	2214085,98
3964	505043,25	2214090,87
3965	505042,76	2214093,80
3966	505042,25	2214096,88
3967	505041,26	2214102,88
3968	505039,45	2214124,07
3969	505039,29	2214130,05
3970	505040,23	2214130,03

№	Координаты, м	
	X	Y
3971	505040,23	2214130,74
3972	505039,23	2214130,74
3973	505039,21	2214131,74
3974	505040,22	2214131,74
3975	505040,17	2214143,89
3976	505040,11	2214157,19
3977	505040,09	2214160,82
3978	505040,13	2214165,37
3979	505040,14	2214166,20
3980	505038,79	2214170,13
3981	505037,94	2214173,33
3982	505025,36	2214173,08
3983	505021,36	2214170,42
3984	505016,28	2214171,11
3985	505013,45	2214171,83
3986	505010,90	2214172,28
3987	505008,11	2214169,15
3988	505007,45	2214163,22
3989	505007,15	2214151,45
3990	505006,83	2214145,96
3991	505006,36	2214137,16
3992	505006,37	2214131,02
3993	505008,53	2214130,61
3994	505003,31	2214118,92
3995	505004,70	2214115,19
3996	505013,07	2214092,65
3997	505017,05	2214081,92
3998	505029,20	2214080,93
3999	505041,69	2214085,37
4000	505042,75	2214085,64
4001	504847,62	2213965,99
4002	504847,44	2213966,09
4003	504851,88	2213972,20
4004	504857,57	2213980,40
4005	504857,87	2213980,19
4006	504863,66	2213976,67
4007	504869,10	2213973,00
4008	504873,02	2213972,13
4009	504887,79	2213963,70
4010	504889,06	2213962,29
4011	504898,16	2213956,67
4012	504903,03	2213957,61
4013	504905,29	2213961,86
4014	504908,12	2213967,16



№	Координаты, м	
	X	Y
4015	504935,10	2213989,11
4016	504943,75	2213996,12
4017	504943,75	2213996,13
4018	504931,21	2213998,94
4019	504927,02	2213991,73
4020	504925,00	2213991,22
4021	504904,12	2213967,35
4022	504896,68	2213965,17
4023	504890,50	2213966,27
4024	504864,42	2213982,53
4025	504860,97	2213984,41
4026	504853,77	2213990,70
4027	504852,12	2213993,26
4028	504851,16	2213996,10
4029	504851,52	2213996,91
4030	504864,93	2214020,16
4031	504872,68	2214028,26
4032	504874,96	2214031,73
4033	504880,71	2214039,01
4034	504883,62	2214042,53
4035	504897,65	2214059,50
4036	504901,27	2214063,93
4037	504908,41	2214074,74
4038	504910,23	2214073,02
4039	504921,70	2214086,86
4040	504926,84	2214092,73
4041	504932,87	2214098,95
4042	504937,65	2214104,50
4043	504941,13	2214106,85
4044	504948,40	2214117,23
4045	504956,27	2214128,57
4046	504956,70	2214129,11
4047	504957,14	2214129,78
4048	504958,66	2214131,72
4049	504959,09	2214132,39
4050	504959,68	2214133,02
4051	504960,84	2214135,43
4052	504961,29	2214136,38
4053	504970,55	2214136,77
4054	504975,57	2214136,99
4055	504982,22	2214137,27
4056	504822,82	2213993,96
4057	504828,66	2214000,37
4058	504838,20	2213995,06

№	Координаты, м	
	X	Y
4059	504841,76	2213992,77
4060	504847,56	2213987,35
4061	504852,68	2213983,89
4062	504848,62	2213976,92
4063	504847,88	2213975,57
4064	504844,84	2213972,10
4065	504813,79	2213995,99
4066	504798,46	2214004,84
4067	504796,64	2214005,89
4068	504765,53	2214025,25
4069	504750,69	2214037,30
4070	504733,13	2214019,81
4071	504630,65	2213960,01
4072	504612,60	2213969,24
4073	504618,83	2214013,54
4074	504621,64	2214036,21
4075	504622,21	2214040,85
4076	504614,57	2214044,23
4077	504632,45	2214064,71
4078	504640,95	2214074,45
4079	504663,20	2214100,20
4080	504696,39	2214128,87
4081	504709,19	2214140,27
4082	504718,94	2214154,21
4083	504722,61	2214159,41
4084	504746,28	2214195,38
4085	504770,24	2214188,11
4086	504733,40	2214139,19
4087	504735,85	2214136,65
4088	504749,33	2214154,14
4089	504762,84	2214171,67
4090	504774,50	2214186,40
4091	504776,19	2214185,76
4092	504779,72	2214184,40
4093	504784,32	2214182,59
4094	504793,17	2214179,10
4095	504793,73	2214178,87
4096	504805,11	2214174,39
4097	504804,47	2214173,75
4098	504812,97	2214170,27
4099	504838,88	2214159,67
4100	504863,82	2214151,99
4101	504856,98	2214141,53



№	Координаты, м	
	X	Y
4102	504851,26	2214135,20
4103	504855,38	2214131,11
4104	504862,83	2214123,81
4105	504870,84	2214134,80
4106	504879,77	2214146,02
4107	504885,25	2214144,02
4108	504889,60	2214142,43
4109	504911,20	2214133,97
4110	504927,38	2214119,72
4111	504929,24	2214118,07
4112	504916,66	2214102,31
4113	504902,56	2214085,40
4114	504902,05	2214085,87
4115	504900,72	2214084,42
4116	504898,54	2214081,97
4117	504885,53	2214067,32
4118	504883,32	2214064,91
4119	504880,91	2214062,10
4120	504861,30	2214042,53
4121	504859,89	2214043,99
4122	504841,81	2214028,38
4123	504840,74	2214029,49
4124	504833,78	2214024,07
4125	504830,90	2214022,03
4126	504824,82	2214017,71
4127	504820,45	2214016,00
4128	504812,31	2214012,01
4129	504810,55	2214014,10
4130	504803,39	2214011,24
4131	504790,68	2214017,91
4132	504771,60	2214031,11
4133	504763,18	2214039,69
4134	504779,49	2214057,84
4135	504784,16	2214050,44
4136	504784,85	2214049,49
4137	504785,12	2214049,79
4138	504799,79	2214067,16
4139	504801,85	2214069,60
4140	504799,83	2214071,83
4141	504798,56	2214073,22
4142	504800,33	2214075,03
4143	504797,12	2214078,07
4144	504791,24	2214083,52
4145	504779,16	2214094,65
4146	504766,09	2214106,71

№	Координаты, м	
	X	Y
4147	504763,45	2214103,87
4148	504788,36	2214080,74
4149	504772,06	2214062,01
4150	504756,82	2214044,62
4151	504754,96	2214042,50
4152	504747,38	2214048,78
4153	504736,06	2214058,77
4154	504736,68	2214059,51
4155	504718,13	2214075,58
4156	504707,68	2214073,67
4157	504710,04	2214071,02
4158	504726,52	2214052,29
4159	504730,64	2214055,80
4160	504738,03	2214050,17
4161	504746,71	2214043,54
4162	504750,01	2214041,03
4163	504749,86	2214040,86
4164	504746,75	2214037,91
4165	504726,53	2214018,76
4166	504722,33	2214015,13
4167	504705,76	2213998,91
4168	504705,99	2213998,60
4169	504691,28	2213987,19
4170	504611,97	2214058,43
4171	504620,60	2214069,11
4172	504630,21	2214080,25
4173	504631,08	2214081,31
4174	504635,58	2214086,77
4175	504644,93	2214098,14
4176	504630,51	2214118,15
4177	504626,56	2214123,51
4178	504615,18	2214134,32
4179	504591,30	2214156,98
4180	504564,29	2214178,20
4181	504546,49	2214191,89
4182	504529,23	2214205,17
4183	504516,20	2214186,17
4184	504513,10	2214181,77
4185	504503,69	2214168,46
4186	504502,92	2214167,37
4187	504494,42	2214155,41
4188	504489,58	2214148,61
4189	504485,32	2214142,61
4190	504478,29	2214132,73



№	Координаты, м	
	X	Y
4191	504476,67	2214129,76
4192	504476,58	2214129,59
4193	504468,99	2214115,71
4194	504459,51	2214098,39
4195	504453,59	2214087,57
4196	504491,02	2214084,29
4197	504498,36	2214082,04
4198	504503,32	2214089,10
4199	504505,62	2214092,36
4200	504541,78	2214080,86
4201	504573,79	2214070,68
4202	504445,98	2214088,24
4203	504454,12	2214103,12
4204	504466,09	2214125,00
4205	504472,35	2214136,45
4206	504479,32	2214146,25
4207	504493,80	2214166,63
4208	504508,39	2214187,15
4209	504522,43	2214207,64
4210	504489,80	2214230,05
4211	504475,59	2214210,05
4212	504460,44	2214188,74
4213	504446,34	2214168,90
4214	504438,38	2214157,71
4215	504432,94	2214147,76
4216	504420,88	2214125,71
4217	504406,41	2214099,27
4218	504402,53	2214092,15
4219	504431,38	2214089,52
4220	504497,66	2214241,23
4221	504513,84	2214230,12
4222	504530,03	2214219,00
4223	504536,57	2214228,26
4224	504544,50	2214239,84
4225	504550,70	2214248,88
4226	504558,83	2214260,75
4227	504564,84	2214269,51
4228	504573,15	2214281,65
4229	504578,97	2214290,13
4230	504580,31	2214292,10
4231	504593,11	2214310,75
4232	504613,90	2214330,95
4233	504593,94	2214344,42

№	Координаты, м	
	X	Y
4234	504575,85	2214356,50
4235	504560,05	2214333,34
4236	504547,39	2214314,69
4237	504534,39	2214295,98
4238	504526,02	2214283,27
4239	504518,46	2214272,22
4240	504511,73	2214262,36
4241	504504,05	2214250,60
4242	504775,56	2214197,22
4243	504789,99	2214213,79
4244	504808,91	2214235,61
4245	504824,96	2214258,23
4246	504805,60	2214271,69
4247	504784,89	2214286,09
4248	504761,31	2214302,49
4249	504737,65	2214318,94
4250	504714,07	2214335,34
4251	504690,60	2214351,70
4252	504677,52	2214360,93
4253	504664,35	2214370,22
4254	504639,46	2214345,85
4255	504624,55	2214331,26
4256	504642,07	2214318,89
4257	504638,07	2214313,15
4258	504619,47	2214326,29
4259	504597,51	2214304,77
4260	504588,83	2214292,12
4261	504580,16	2214279,47
4262	504571,49	2214266,82
4263	504558,26	2214247,79
4264	504540,71	2214222,30
4265	504535,50	2214214,73
4266	504551,61	2214202,68
4267	504566,92	2214191,22
4268	504571,79	2214187,42
4269	504581,67	2214179,69
4270	504597,22	2214167,94
4271	504616,46	2214149,65
4272	504635,57	2214131,51
4273	504635,17	2214131,05
4274	504642,04	2214121,97
4275	504653,27	2214107,49
4276	504672,73	2214124,29
4277	504687,31	2214136,87





№	Координаты, м	
	X	Y
4278	504700,71	2214148,44
4279	504710,36	2214162,92
4280	504710,92	2214163,75
4281	504716,53	2214171,48
4282	504721,39	2214178,02
4283	504721,88	2214178,68
4284	504733,14	2214193,99
4285	504726,52	2214198,53
4286	504717,35	2214204,73
4287	504709,73	2214209,81
4288	504702,36	2214214,73
4289	504702,20	2214214,53
4290	504681,19	2214229,01
4291	504658,22	2214244,84
4292	504648,28	2214231,59
4293	504635,40	2214216,05
4294	504630,73	2214219,59
4295	504645,31	2214238,12
4296	504653,51	2214248,55
4297	504655,58	2214261,52
4298	504660,51	2214258,10
4299	504684,09	2214241,71
4300	504707,63	2214225,34
4301	504731,22	2214208,94
4302	504739,32	2214203,74
4303	504740,15	2214203,21
4304	504743,92	2214200,79
4305	504747,32	2214200,23
4306	504749,66	2214200,46
4307	504750,26	2214200,52
4308	504753,54	2214205,62
4309	504755,70	2214204,22
4310	504619,02	2214335,95
4311	504630,00	2214346,61
4312	504647,34	2214363,47
4313	504664,23	2214379,88
4314	504681,07	2214396,27
4315	504697,76	2214412,47
4316	504713,85	2214428,12
4317	504726,89	2214440,79
4318	504739,10	2214452,66
4319	504706,59	2214476,27
4320	504702,29	2214479,39
4321	504673,06	2214498,12

№	Координаты, м	
	X	Y
4322	504659,14	2214477,73
4323	504645,04	2214457,08
4324	504651,07	2214452,94
4325	504640,70	2214438,32
4326	504627,62	2214419,17
4327	504613,42	2214398,39
4328	504596,21	2214373,17
4329	504586,00	2214358,23
4330	504832,44	2214267,64
4331	504857,73	2214288,17
4332	504874,77	2214302,01
4333	504854,38	2214323,05
4334	504836,74	2214341,26
4335	504822,11	2214356,38
4336	504808,09	2214370,86
4337	504794,61	2214384,77
4338	504782,36	2214397,42
4339	504764,09	2214416,29
4340	504759,37	2214421,16
4341	504746,00	2214431,27
4342	504735,89	2214439,76
4343	504708,95	2214413,57
4344	504689,53	2214394,70
4345	504672,89	2214378,52
4346	504676,89	2214375,75
4347	504697,44	2214361,51
4348	504714,34	2214349,76
4349	504717,63	2214347,47
4350	504720,91	2214345,19
4351	504737,81	2214333,44
4352	504767,61	2214312,72
4353	504784,18	2214301,20
4354	504800,75	2214289,68
4355	504817,78	2214277,84
4356	504817,13	2214183,47
4357	504836,58	2214195,16
4358	504861,70	2214210,26
4359	504876,74	2214219,30
4360	504890,87	2214235,15
4361	504877,79	2214255,88
4362	504877,62	2214255,73
4363	504877,58	2214255,79
4364	504874,90	2214259,88





№	Координаты, м	
	X	Y
4365	504863,61	2214277,08
4366	504850,88	2214267,03
4367	504846,88	2214263,87
4368	504839,89	2214258,36
4369	504834,66	2214250,18
4370	504827,45	2214240,24
4371	504821,81	2214232,69
4372	504816,48	2214225,55
4373	504814,82	2214223,32
4374	504814,70	2214223,18
4375	504814,99	2214222,81
4376	504787,82	2214192,95
4377	504814,93	2214183,51
4378	504816,75	2214184,32
4379	504937,68	2214133,78
4380	504949,86	2214149,13
4381	504959,78	2214161,47
4382	504971,44	2214176,17
4383	504982,37	2214189,64
4384	504981,85	2214190,15
4385	504982,85	2214191,12
4386	504996,79	2214202,31
4387	504999,91	2214205,42
4388	505001,42	2214205,43
4389	505008,01	2214205,33
4390	505009,25	2214206,51
4391	505010,57	2214205,28
4392	505020,00	2214207,54
4393	505023,47	2214210,70
4394	505017,58	2214217,26
4395	505014,70	2214220,09
4396	505013,79	2214220,98
4397	505007,43	2214227,91
4398	505006,74	2214228,26
4399	505005,23	2214229,95
4400	505004,01	2214230,99
4401	505007,89	2214233,16
4402	505012,29	2214228,81
4403	505017,45	2214223,70
4404	505019,68	2214221,49
4405	505020,30	2214220,83
4406	505025,45	2214215,39
4407	505032,89	2214208,21
4408	505044,07	2214219,90

№	Координаты, м	
	X	Y
4409	505042,30	2214221,35
4410	505043,62	2214222,94
4411	505049,82	2214230,41
4412	505051,35	2214232,25
4413	505053,48	2214235,23
4414	505063,48	2214245,51
4415	505064,59	2214246,14
4416	505068,47	2214250,64
4417	505085,90	2214271,77
4418	505094,35	2214284,81
4419	505095,33	2214285,98
4420	505097,83	2214288,97
4421	505112,95	2214307,01
4422	505103,54	2214315,79
4423	505088,88	2214323,03
4424	505077,98	2214328,42
4425	505079,83	2214330,48
4426	505072,79	2214336,30
4427	505071,38	2214337,46
4428	505055,22	2214348,44
4429	505050,27	2214342,49
4430	505051,25	2214341,66
4431	505043,75	2214333,35
4432	505032,97	2214318,48
4433	505041,63	2214309,37
4434	505021,14	2214287,51
4435	505016,26	2214292,13
4436	505012,65	2214289,01
4437	505003,28	2214290,54
4438	504996,39	2214291,06
4439	504988,98	2214292,02
4440	504981,23	2214293,68
4441	504966,33	2214280,07
4442	504943,80	2214259,51
4443	504945,90	2214256,96
4444	504928,70	2214242,48
4445	504902,29	2214272,18
4446	504884,77	2214257,43
4447	504895,15	2214239,02
4448	504897,90	2214235,02
4449	504872,16	2214211,93
4450	504841,14	2214189,32
4451	504827,28	2214179,20
4452	504853,08	2214170,51
4453	504876,17	2214162,75



№	Координаты, м	
	X	Y
4454	504880,47	2214160,01
4455	504915,57	2214146,18
4456	504931,20	2214137,20
4457	505214,03	2214279,18
4458	505207,33	2214284,54
4459	505195,96	2214268,37
4460	505188,41	2214257,64
4461	505184,29	2214260,20
4462	505161,10	2214281,72
4463	505156,86	2214285,94
4464	505157,64	2214286,76
4465	505150,10	2214294,00
4466	505147,68	2214296,77
4467	505138,76	2214304,43
4468	505137,76	2214305,44
4469	505136,84	2214304,40
4470	505131,48	2214298,15
4471	505124,50	2214290,01
4472	505109,22	2214273,19
4473	505079,55	2214230,35
4474	505092,98	2214223,01
4475	505109,42	2214218,49
4476	505115,90	2214217,27
4477	505129,82	2214214,65
4478	505138,18	2214212,89
4479	505152,36	2214206,22
4480	505162,74	2214199,47
4481	505163,97	2214200,81
4482	505172,96	2214193,99
4483	505172,59	2214193,07
4484	505181,74	2214183,58
4485	505182,79	2214182,23
4486	505185,05	2214180,13
4487	505183,86	2214177,43
4488	505188,47	2214173,54
4489	505191,20	2214171,67
4490	505187,53	2214166,15
4491	505196,09	2214158,71
4492	505205,71	2214150,35
4493	505233,70	2214168,12
4494	505244,86	2214174,50
4495	505247,45	2214177,46
4496	505259,82	2214193,54
4497	505260,99	2214195,06

№	Координаты, м	
	X	Y
4498	505270,60	2214209,71
4499	505268,24	2214211,56
4500	505270,14	2214216,48
4501	505272,26	2214228,50
4502	505250,51	2214243,37
4503	505243,65	2214242,85
4504	505220,09	2214254,62
4505	505215,37	2214256,97
4506	505229,46	2214303,42
4507	505224,22	2214313,47
4508	505222,46	2214318,45
4509	505221,44	2214325,14
4510	505220,76	2214332,23
4511	505222,09	2214342,75
4512	505222,33	2214353,89
4513	505207,98	2214369,10
4514	505197,20	2214378,93
4515	505195,27	2214377,03
4516	505191,09	2214371,45
4517	505189,69	2214366,89
4518	505181,31	2214356,95
4519	505181,25	2214356,89
4520	505179,50	2214354,77
4521	505164,42	2214337,81
4522	505152,06	2214322,56
4523	505152,29	2214322,37
4524	505148,92	2214318,54
4525	505144,94	2214313,64
4526	505150,16	2214308,37
4527	505157,15	2214300,72
4528	505165,09	2214292,76
4529	505165,59	2214289,40
4530	505173,95	2214282,33
4531	505188,85	2214271,28
4532	505192,11	2214270,87
4533	505193,46	2214273,37
4534	505200,26	2214283,29
4535	505198,15	2214285,41
4536	505210,51	2214298,83
4537	505218,99	2214291,08
4538	505335,24	2214381,79
4539	505342,79	2214393,08
4540	505315,81	2214416,90



№	Координаты, м	
	X	Y
4541	505317,57	2214419,93
4542	505286,81	2214442,19
4543	505246,74	2214448,23
4544	505236,39	2214450,11
4545	505222,53	2214413,13
4546	505259,41	2214394,50
4547	505257,74	2214391,27
4548	505217,43	2214411,82
4549	505206,73	2214394,46
4550	505199,13	2214383,13
4551	505225,46	2214359,78
4552	505257,17	2214379,00
4553	505265,45	2214382,03
4554	505272,85	2214379,50
4555	505275,51	2214378,48
4556	505291,16	2214375,53
4557	505124,34	2214321,23
4558	505140,53	2214341,49
4559	505141,89	2214343,19
4560	505159,09	2214363,62
4561	505161,00	2214362,26
4562	505169,38	2214373,96
4563	505173,58	2214379,83
4564	505173,99	2214384,84
4565	505172,35	2214385,85
4566	505167,24	2214388,94
4567	505154,85	2214395,20
4568	505153,47	2214396,14
4569	505151,43	2214397,53
4570	505150,78	2214397,92
4571	505147,74	2214399,82
4572	505141,63	2214403,64
4573	505142,15	2214404,32
4574	505122,50	2214416,80
4575	505122,56	2214416,89
4576	505102,49	2214430,14
4577	505064,18	2214459,56
4578	505053,05	2214437,74
4579	505040,34	2214412,85
4580	505036,67	2214407,30
4581	505036,31	2214406,20
4582	505035,45	2214393,44
4583	505031,17	2214381,79
4584	505035,41	2214372,93

№	Координаты, м	
	X	Y
4585	505036,99	2214370,14
4586	505044,74	2214363,27
4587	505050,77	2214359,70
4588	505059,37	2214354,56
4589	505075,62	2214344,65
4590	505078,53	2214342,88
4591	505080,78	2214341,82
4592	505084,03	2214340,29
4593	505123,67	2214321,55
4594	504927,97	2214254,47
4595	504951,74	2214277,64
4596	504951,16	2214278,32
4597	504967,49	2214293,35
4598	504978,83	2214303,75
4599	504982,23	2214306,94
4600	504984,13	2214305,63
4601	504987,66	2214303,75
4602	504991,10	2214302,40
4603	504993,79	2214301,78
4604	504996,25	2214301,68
4605	505000,25	2214301,98
4606	505003,67	2214302,90
4607	505008,60	2214304,83
4608	505011,54	2214306,36
4609	505020,21	2214314,11
4610	505025,02	2214320,40
4611	505027,43	2214323,23
4612	505043,61	2214344,73
4613	505043,73	2214347,25
4614	505043,97	2214352,13
4615	505042,69	2214353,41
4616	505040,13	2214356,37
4617	505019,24	2214373,12
4618	505021,30	2214383,40
4619	505021,56	2214389,62
4620	505020,39	2214397,43
4621	505017,83	2214411,83
4622	505015,38	2214425,53
4623	505007,29	2214441,35
4624	504991,42	2214458,71
4625	504977,05	2214472,03
4626	504960,86	2214486,99
4627	504951,44	2214496,99
4628	504940,58	2214508,56



№	Координаты, м	
	X	Y
4629	504919,46	2214534,79
4630	504891,59	2214562,31
4631	504870,39	2214532,46
4632	504860,42	2214532,76
4633	504845,05	2214516,38
4634	504842,58	2214518,06
4635	504827,14	2214497,89
4636	504808,70	2214473,80
4637	504790,26	2214449,71
4638	504789,62	2214450,34
4639	504770,85	2214424,99
4640	504787,00	2214408,62
4641	504802,93	2214392,32
4642	504821,93	2214416,99
4643	504840,36	2214441,08
4644	504858,80	2214465,17
4645	504863,02	2214471,08
4646	504876,26	2214457,20
4647	504877,76	2214455,63
4648	504888,02	2214444,85
4649	504900,41	2214431,86
4650	504909,65	2214422,15
4651	504905,37	2214416,60
4652	504901,30	2214410,96
4653	504890,65	2214397,27
4654	504879,59	2214383,06
4655	504864,44	2214363,99
4656	504849,59	2214345,29
4657	504869,78	2214324,43
4658	504874,02	2214320,05
4659	504892,25	2214301,21
4660	504893,14	2214300,17
4661	504873,95	2214283,23
4662	504883,73	2214268,31
4663	504904,18	2214283,90
4664	504842,57	2214352,54
4665	504861,28	2214376,33
4666	504879,99	2214400,13
4667	504898,51	2214423,69
4668	504882,25	2214441,07
4669	504882,10	2214441,23
4670	504865,93	2214457,85
4671	504847,38	2214433,82
4672	504828,95	2214409,74

№	Координаты, м	
	X	Y
4673	504810,52	2214385,65
4674	504826,47	2214369,16
4675	505146,60	2214522,21
4676	505160,23	2214546,49
4677	505165,64	2214553,68
4678	505170,44	2214562,73
4679	505170,22	2214565,27
4680	505169,14	2214567,23
4681	505168,17	2214568,40
4682	505156,37	2214576,70
4683	505141,56	2214587,35
4684	505117,89	2214605,32
4685	505098,30	2214619,82
4686	505095,84	2214621,64
4687	505077,28	2214637,35
4688	505050,36	2214659,87
4689	505051,81	2214662,91
4690	505026,86	2214691,09
4691	505023,61	2214687,58
4692	505021,81	2214685,30
4693	504998,09	2214655,27
4694	504988,36	2214642,85
4695	504971,22	2214656,50
4696	504968,66	2214658,77
4697	504947,78	2214676,27
4698	504920,63	2214697,13
4699	504920,31	2214697,38
4700	504888,62	2214721,09
4701	504875,44	2214701,99
4702	504871,69	2214696,02
4703	504868,39	2214698,53
4704	504864,02	2214701,20
4705	504851,82	2214684,64
4706	504839,32	2214667,39
4707	504812,20	2214629,69
4708	504804,37	2214635,45
4709	504813,91	2214648,61
4710	504823,44	2214661,77
4711	504832,98	2214674,93
4712	504842,51	2214688,08
4713	504852,05	2214701,24
4714	504861,58	2214714,40
4715	504865,62	2214711,93
4716	504875,03	2214725,24



№	Координаты, м	
	X	Y
4717	504884,45	2214738,56
4718	504893,87	2214751,88
4719	504903,29	2214765,18
4720	504912,70	2214778,49
4721	504922,11	2214791,80
4722	504933,16	2214807,43
4723	504944,08	2214822,87
4724	504964,67	2214851,98
4725	504939,25	2214871,85
4726	504918,43	2214842,77
4727	504907,43	2214827,41
4728	504896,88	2214811,70
4729	504887,44	2214798,41
4730	504877,99	2214785,13
4731	504868,55	2214771,84
4732	504859,10	2214758,56
4733	504849,66	2214745,27
4734	504839,83	2214731,45
4735	504829,85	2214717,41
4736	504820,44	2214704,17
4737	504811,03	2214690,92
4738	504801,61	2214677,68
4739	504792,20	2214664,43
4740	504782,78	2214651,19
4741	504771,68	2214635,57
4742	504760,57	2214619,95
4743	504749,40	2214604,23
4744	504738,19	2214588,46
4745	504723,70	2214568,08
4746	504695,40	2214528,28
4747	504697,78	2214526,45
4748	504697,07	2214525,44
4749	504690,29	2214515,82
4750	504682,08	2214504,18
4751	504709,04	2214486,61
4752	504723,47	2214506,54
4753	504778,77	2214582,92
4754	504790,07	2214598,54
4755	504794,19	2214604,24
4756	504716,44	2214496,82
4757	504752,77	2214547,01
4758	504767,42	2214567,26
4759	504769,49	2214570,11
4760	504797,75	2214609,16
4761	504809,68	2214605,16

№	Координаты, м	
	X	Y
4762	504802,30	2214594,98
4763	504800,32	2214595,65
4764	504716,02	2214479,19
4765	504771,10	2214436,47
4766	504834,88	2214522,38
4767	504861,15	2214557,75
4768	504872,09	2214550,15
4769	504884,73	2214568,03
4770	504888,53	2214573,41
4771	504893,74	2214580,78
4772	504892,68	2214582,92
4773	504890,31	2214584,73
4774	504883,55	2214590,74
4775	504874,20	2214598,27
4776	504877,07	2214602,86
4777	504857,24	2214611,07
4778	504854,35	2214612,27
4779	504855,13	2214613,80
4780	504862,55	2214623,68
4781	504877,27	2214643,29
4782	504885,59	2214654,54
4783	504888,76	2214658,84
4784	504890,90	2214661,73
4785	504891,94	2214660,92
4786	504918,47	2214638,08
4787	504924,91	2214632,52
4788	504941,40	2214617,50
4789	504957,26	2214603,13
4790	504987,50	2214576,31
4791	505018,56	2214552,03
4792	505050,88	2214527,52
4793	505080,01	2214505,15
4794	505097,88	2214523,01
4795	505098,55	2214523,71
4796	505114,84	2214540,53
4797	505079,12	2214568,08
4798	505046,75	2214592,39
4799	505016,37	2214617,74
4800	505018,71	2214621,80
4801	505042,31	2214603,86
4802	505041,92	2214603,36
4803	505046,58	2214599,51
4804	505066,51	2214584,41
4805	505088,68	2214567,80
4806	505089,25	2214567,17



№	Координаты, м	
	X	Y
4807	505091,04	2214565,69
4808	505113,58	2214547,59
4809	505117,99	2214544,20
4810	505032,45	2214433,53
4811	505054,89	2214467,46
4812	505077,39	2214498,35
4813	505075,71	2214499,83
4814	505059,53	2214514,14
4815	505059,42	2214514,24
4816	505050,52	2214521,13
4817	505039,32	2214530,39
4818	505017,94	2214545,59
4819	504999,74	2214559,57
4820	504999,90	2214559,78
4821	504979,64	2214575,77
4822	504977,11	2214572,73
4823	504960,26	2214587,21
4824	504940,85	2214603,89
4825	504921,94	2214620,45
4826	504924,65	2214623,57
4827	504908,36	2214637,56
4828	504897,92	2214644,75
4829	504889,09	2214651,61
4830	504865,42	2214621,64
4831	504876,90	2214613,02
4832	504884,24	2214607,30
4833	504882,50	2214605,19
4834	504885,46	2214600,40
4835	504894,83	2214593,45
4836	504897,92	2214591,67
4837	504899,27	2214590,72
4838	504900,86	2214588,28
4839	504901,69	2214585,83
4840	504901,63	2214583,18
4841	504901,25	2214580,88
4842	504904,15	2214578,11
4843	504899,00	2214571,24
4844	504930,64	2214533,78
4845	504957,42	2214505,47
4846	504976,81	2214488,22
4847	504978,96	2214490,91
4848	504998,74	2214474,72
4849	505016,50	2214453,02

№	Координаты, м	
	X	Y
4850	505091,57	2214446,10
4851	505104,54	2214464,85
4852	505119,24	2214486,19
4853	505135,29	2214509,49
4854	505116,01	2214520,51
4855	505111,40	2214519,85
4856	505108,75	2214518,31
4857	505103,86	2214514,62
4858	505095,19	2214502,67
4859	505080,50	2214482,43
4860	505067,67	2214464,48
4861	505188,57	2214404,96
4862	505198,99	2214417,51
4863	505199,43	2214418,53
4864	505200,32	2214420,58
4865	505201,10	2214422,39
4866	505206,99	2214436,03
4867	505217,55	2214463,39
4868	505227,64	2214489,56
4869	505236,11	2214510,31
4870	505243,07	2214526,78
4871	505251,02	2214547,06
4872	505257,75	2214564,38
4873	505263,75	2214578,12
4874	505265,72	2214582,60
4875	505269,50	2214588,04
4876	505274,19	2214594,78
4877	505275,21	2214596,24
4878	505278,36	2214600,55
4879	505281,41	2214604,07
4880	505285,30	2214608,56
4881	505287,08	2214606,83
4882	505290,35	2214610,16
4883	505290,91	2214610,74
4884	505303,46	2214623,85
4885	505311,98	2214632,71
4886	505316,47	2214637,37
4887	505328,18	2214648,36
4888	505330,33	2214646,09
4889	505334,05	2214650,01
4890	505335,08	2214651,07
4891	505355,85	2214672,77
4892	505360,70	2214677,61
4893	505370,50	2214687,79



№	Координаты, м	
	X	Y
4894	505354,03	2214707,50
4895	505307,86	2214762,84
4896	505304,36	2214766,39
4897	505308,71	2214770,71
4898	505311,25	2214773,82
4899	505322,69	2214762,22
4900	505319,86	2214759,33
4901	505320,56	2214758,64
4902	505322,24	2214756,91
4903	505329,50	2214746,87
4904	505333,07	2214742,00
4905	505337,39	2214737,17
4906	505339,68	2214734,35
4907	505343,27	2214729,94
4908	505343,28	2214729,95
4909	505361,01	2214710,18
4910	505376,69	2214692,94
4911	505379,48	2214693,23
4912	505404,23	2214722,88
4913	505419,20	2214741,42
4914	505417,79	2214742,42
4915	505427,54	2214755,75
4916	505426,17	2214756,75
4917	505443,28	2214777,51
4918	505457,07	2214794,96
4919	505472,37	2214812,09
4920	505440,60	2214841,53
4921	505432,31	2214845,62
4922	505419,49	2214844,90
4923	505411,93	2214841,44
4924	505406,03	2214837,32
4925	505386,82	2214815,82
4926	505392,57	2214811,41
4927	505396,49	2214809,15
4928	505401,74	2214805,34
4929	505398,19	2214800,86
4930	505374,42	2214817,92
4931	505372,11	2214819,81
4932	505373,44	2214821,37
4933	505371,92	2214822,61
4934	505359,21	2214833,02
4935	505345,25	2214845,36
4936	505314,37	2214872,33
4937	505287,64	2214841,80
4938	505271,06	2214822,43

№	Координаты, м	
	X	Y
4939	505261,37	2214810,30
4940	505254,41	2214803,12
4941	505254,18	2214802,84
4942	505250,80	2214798,90
4943	505237,46	2214783,21
4944	505215,30	2214757,55
4945	505193,07	2214731,44
4946	505169,80	2214704,04
4947	505147,72	2214678,32
4948	505125,38	2214652,97
4949	505101,16	2214624,54
4950	505137,33	2214596,83
4951	505137,19	2214596,66
4952	505143,41	2214592,38
4953	505152,80	2214585,72
4954	505156,34	2214583,25
4955	505157,33	2214582,59
4956	505174,05	2214571,88
4957	505193,36	2214606,19
4958	505203,17	2214623,28
4959	505218,29	2214642,81
4960	505228,44	2214657,68
4961	505237,92	2214671,58
4962	505242,73	2214678,63
4963	505254,00	2214695,14
4964	505256,94	2214707,71
4965	505242,44	2214720,81
4966	505249,66	2214729,30
4967	505265,28	2214747,82
4968	505271,26	2214742,53
4969	505278,78	2214735,87
4970	505276,81	2214731,37
4971	505274,72	2214723,18
4972	505274,41	2214721,97
4973	505268,53	2214703,29
4974	505260,41	2214690,01
4975	505249,04	2214673,46
4976	505222,81	2214637,51
4977	505207,51	2214610,29
4978	505203,01	2214612,34
4979	505196,44	2214599,87
4980	505187,20	2214582,30
4981	505174,56	2214558,46
4982	505161,99	2214535,20
4983	505162,65	2214534,83





№	Координаты, м	
	X	Y
4984	505151,50	2214516,37
4985	505149,15	2214512,30
4986	505144,08	2214504,31
4987	505140,80	2214499,14
4988	505138,74	2214500,18
4989	505138,36	2214499,63
4990	505126,65	2214482,68
4991	505114,56	2214465,19
4992	505102,74	2214448,08
4993	505132,51	2214428,45
4994	505140,96	2214423,08
4995	505151,74	2214438,24
4996	505166,30	2214430,63
4997	505161,58	2214420,66
4998	505375,11	2214471,92
4999	505366,87	2214477,71
5000	505363,84	2214479,84
5001	505348,02	2214490,90
5002	505335,06	2214502,21
5003	505319,22	2214522,24
5004	505305,24	2214508,58
5005	505303,24	2214511,63
5006	505301,24	2214514,69
5007	505304,80	2214526,29
5008	505307,29	2214534,38
5009	505306,15	2214546,17
5010	505304,79	2214547,69
5011	505281,32	2214558,83
5012	505276,77	2214560,77
5013	505268,96	2214541,00
5014	505265,15	2214530,55
5015	505257,44	2214510,90
5016	505259,81	2214509,81
5017	505256,36	2214501,84
5018	505250,07	2214483,75
5019	505239,57	2214454,15
5020	505285,83	2214447,53
5021	505313,35	2214435,87
5022	505325,80	2214428,09
5023	505326,71	2214429,54
5024	505333,01	2214425,58
5025	505327,08	2214417,53
5026	505333,99	2214407,90
5027	505345,64	2214397,78

№	Координаты, м	
	X	Y
5028	505345,91	2214397,54
5029	505405,00	2214540,25
5030	505402,65	2214544,81
5031	505398,55	2214552,76
5032	505381,91	2214582,01
5033	505383,20	2214582,98
5034	505387,90	2214581,43
5035	505391,43	2214583,28
5036	505393,62	2214585,29
5037	505394,76	2214588,61
5038	505393,23	2214594,24
5039	505386,46	2214603,56
5040	505382,41	2214600,37
5041	505380,12	2214604,01
5042	505375,27	2214609,84
5043	505372,18	2214611,29
5044	505373,97	2214612,57
5045	505375,46	2214613,64
5046	505354,82	2214641,55
5047	505353,53	2214640,47
5048	505316,28	2214609,28
5049	505329,09	2214597,47
5050	505331,51	2214596,71
5051	505328,42	2214589,27
5052	505327,60	2214587,19
5053	505311,50	2214601,15
5054	505282,30	2214567,94
5055	505285,02	2214565,47
5056	505309,25	2214555,32
5057	505310,39	2214555,66
5058	505311,43	2214557,83
5059	505314,71	2214555,97
5060	505318,58	2214562,81
5061	505321,55	2214561,14
5062	505312,89	2214545,67
5063	505325,18	2214529,85
5064	505339,46	2214513,49
5065	505339,81	2214505,88
5066	505355,38	2214491,47
5067	505378,20	2214476,87
5068	505402,57	2214587,09
5069	505419,06	2214555,27
5070	505447,00	2214574,20





№	Координаты, м	
	X	Y
5071	505449,70	2214569,87
5072	505451,25	2214570,63
5073	505460,62	2214575,92
5074	505471,97	2214582,12
5075	505481,29	2214596,89
5076	505477,16	2214599,32
5077	505482,31	2214607,41
5078	505492,73	2214620,49
5079	505496,84	2214622,08
5080	505499,79	2214624,98
5081	505498,55	2214625,94
5082	505502,15	2214630,41
5083	505506,61	2214635,58
5084	505511,55	2214641,48
5085	505519,90	2214653,51
5086	505544,44	2214638,11
5087	505553,38	2214639,77
5088	505559,82	2214650,69
5089	505561,85	2214652,13
5090	505563,23	2214655,34
5091	505563,41	2214656,25
5092	505565,48	2214660,70
5093	505572,20	2214657,27
5094	505576,68	2214655,04
5095	505581,12	2214652,83
5096	505592,57	2214647,05
5097	505590,39	2214640,37
5098	505587,21	2214635,90
5099	505600,07	2214630,89
5100	505601,38	2214633,13
5101	505606,00	2214629,92
5102	505614,62	2214621,39
5103	505618,08	2214618,22
5104	505624,66	2214615,05
5105	505630,64	2214612,56
5106	505631,71	2214621,34
5107	505632,77	2214630,13
5108	505635,35	2214651,02
5109	505620,47	2214659,79
5110	505617,32	2214654,44
5111	505605,49	2214653,91
5112	505601,06	2214654,94
5113	505595,82	2214656,96
5114	505601,61	2214670,64
5115	505579,32	2214683,72

№	Координаты, м	
	X	Y
5116	505565,92	2214692,56
5117	505553,99	2214700,97
5118	505539,36	2214712,47
5119	505532,69	2214718,38
5120	505528,11	2214723,06
5121	505502,84	2214744,48
5122	505492,87	2214753,72
5123	505469,59	2214773,32
5124	505445,64	2214743,21
5125	505438,72	2214732,41
5126	505430,48	2214721,32
5127	505403,42	2214688,62
5128	505382,06	2214663,03
5129	505381,76	2214663,25
5130	505379,39	2214664,86
5131	505378,91	2214665,20
5132	505363,77	2214647,90
5133	505376,78	2214633,78
5134	505377,39	2214633,21
5135	505381,92	2214627,63
5136	505410,68	2214649,67
5137	505430,83	2214666,20
5138	505437,09	2214667,22
5139	505448,46	2214670,39
5140	505467,36	2214678,54
5141	505473,02	2214674,92
5142	505481,39	2214680,04
5143	505479,24	2214681,83
5144	505487,27	2214690,52
5145	505488,52	2214693,66
5146	505491,55	2214692,46
5147	505490,35	2214690,35
5148	505492,93	2214686,90
5149	505494,45	2214685,15
5150	505483,45	2214671,33
5151	505483,27	2214669,60
5152	505479,23	2214667,26
5153	505458,05	2214655,01
5154	505452,66	2214659,53
5155	505442,59	2214657,85
5156	505424,02	2214648,74
5157	505412,17	2214640,62
5158	505406,49	2214636,41
5159	505397,67	2214629,52
5160	505385,86	2214619,63



№	Координаты, м	
	X	Y
5161	505386,44	2214617,36
5162	505394,50	2214605,18
5163	505404,13	2214598,47
5164	505415,26	2214601,08
5165	505420,28	2214606,01
5166	505423,41	2214603,11
5167	505426,32	2214599,76
5168	505426,32	2214599,75
5169	505416,58	2214592,80
5170	505412,49	2214595,01
5171	505654,61	2214833,81
5172	505655,26	2214844,79
5173	505655,90	2214855,13
5174	505648,40	2214857,34
5175	505626,72	2214823,28
5176	505622,97	2214816,64
5177	505620,25	2214809,18
5178	505613,51	2214796,50
5179	505601,07	2214775,08
5180	505596,56	2214767,80
5181	505595,89	2214766,72
5182	505593,58	2214762,63
5183	505588,87	2214755,23
5184	505583,48	2214746,08
5185	505582,78	2214744,89
5186	505575,41	2214732,17
5187	505574,35	2214732,55
5188	505566,80	2214720,40
5189	505560,50	2214709,60
5190	505558,86	2214706,74
5191	505572,38	2214697,15
5192	505587,19	2214687,87
5193	505598,86	2214680,56
5194	505604,22	2214677,18
5195	505610,86	2214673,63
5196	505615,91	2214670,91
5197	505636,30	2214658,70
5198	505640,48	2214696,21
5199	505642,50	2214713,91
5200	505645,39	2214744,18
5201	505646,52	2214778,87
5202	505649,01	2214786,55
5203	505651,31	2214804,18

№	Координаты, м	
	X	Y
5204	505625,17	2214839,04
5205	505625,73	2214839,91
5206	505650,06	2214868,75
5207	505654,28	2214873,84
5208	505657,74	2214877,08
5209	505659,34	2214878,75
5210	505659,79	2214880,72
5211	505660,21	2214884,92
5212	505663,31	2214909,79
5213	505665,51	2214927,36
5214	505667,45	2214945,15
5215	505668,87	2214956,17
5216	505673,21	2214982,98
5217	505672,94	2214985,60
5218	505672,57	2214985,83
5219	505669,09	2214988,09
5220	505667,91	2214988,85
5221	505668,69	2214989,76
5222	505673,64	2214995,53
5223	505676,66	2214999,04
5224	505674,55	2215000,85
5225	505671,04	2215003,86
5226	505665,64	2215008,50
5227	505657,21	2214998,67
5228	505655,24	2215000,04
5229	505639,75	2214981,00
5230	505617,90	2214955,30
5231	505607,27	2214943,07
5232	505607,95	2214942,49
5233	505601,14	2214934,35
5234	505601,70	2214933,89
5235	505600,72	2214932,60
5236	505594,13	2214924,16
5237	505578,76	2214905,05
5238	505573,66	2214899,26
5239	505573,02	2214898,35
5240	505561,58	2214884,83
5241	505557,35	2214879,06
5242	505557,03	2214878,68
5243	505553,88	2214874,69
5244	505548,82	2214867,93
5245	505537,60	2214854,10
5246	505526,33	2214840,20
5247	505526,02	2214840,45
5248	505525,14	2214841,12



№	Координаты, м	
	X	Y
5249	505499,27	2214809,44
5250	505489,58	2214797,88
5251	505486,33	2214794,09
5252	505485,59	2214793,17
5253	505474,07	2214779,39
5254	505475,62	2214775,75
5255	505491,48	2214762,27
5256	505503,83	2214752,47
5257	505534,83	2214728,69
5258	505549,55	2214717,34
5259	505549,99	2214718,01
5260	505551,55	2214720,53
5261	505555,30	2214726,45
5262	505565,84	2214742,09
5263	505565,85	2214742,10
5264	505571,72	2214749,60
5265	505579,30	2214762,17
5266	505580,33	2214765,79
5267	505585,82	2214774,22
5268	505588,21	2214777,88
5269	505600,21	2214797,03
5270	505599,69	2214797,41
5271	505601,61	2214799,94
5272	505613,39	2214819,24
5273	505614,96	2214823,96
5274	505094,05	2214638,85
5275	505121,92	2214671,15
5276	505152,28	2214705,92
5277	505147,20	2214710,08
5278	505144,56	2214711,93
5279	505132,98	2214721,13
5280	505116,16	2214734,80
5281	505097,57	2214748,99
5282	505078,28	2214763,74
5283	505048,88	2214734,02
5284	505018,90	2214705,64
5285	505030,49	2214695,63
5286	505038,71	2214686,20
5287	505054,38	2214667,97
5288	505074,72	2214653,03
5289	504987,76	2214659,31
5290	504998,35	2214669,46
5291	505015,92	2214689,91

№	Координаты, м	
	X	Y
5292	505007,23	2214696,72
5293	504991,37	2214709,15
5294	504985,43	2214713,80
5295	504954,08	2214739,95
5296	504956,85	2214744,29
5297	504923,81	2214768,27
5298	504909,40	2214748,03
5299	504893,64	2214725,22
5300	504924,88	2214702,07
5301	504927,51	2214701,78
5302	504959,42	2214678,07
5303	504979,60	2214661,06
5304	505003,65	2214711,38
5305	505035,97	2214742,95
5306	505066,75	2214772,72
5307	505061,12	2214777,03
5308	505045,80	2214788,77
5309	505039,72	2214793,44
5310	505035,26	2214796,86
5311	505026,90	2214803,50
5312	505026,39	2214803,91
5313	505024,97	2214805,04
5314	505007,09	2214819,25
5315	505006,78	2214819,49
5316	504972,54	2214845,78
5317	504963,09	2214832,80
5318	504951,98	2214816,78
5319	504941,02	2214800,93
5320	504929,87	2214784,93
5321	504926,71	2214780,43
5322	504931,31	2214777,07
5323	504961,23	2214755,36
5324	504961,56	2214755,02
5325	504977,66	2214743,32
5326	504975,75	2214740,73
5327	504974,79	2214739,42
5328	504988,48	2214722,89
5329	505161,72	2214717,27
5330	505183,28	2214742,39
5331	505192,16	2214752,29
5332	505192,74	2214752,94
5333	505206,67	2214768,47
5334	505228,57	2214794,27



№	Координаты, м	
	X	Y
5335	505250,09	2214819,83
5336	505276,45	2214851,66
5337	505303,11	2214882,86
5338	505274,52	2214907,51
5339	505263,62	2214916,95
5340	505242,00	2214935,45
5341	505241,88	2214935,34
5342	505212,85	2214907,16
5343	505181,45	2214876,14
5344	505167,22	2214861,04
5345	505159,50	2214853,64
5346	505147,55	2214841,91
5347	505136,88	2214827,66
5348	505122,37	2214809,11
5349	505106,67	2214791,50
5350	505106,50	2214791,65
5351	505090,22	2214773,30
5352	505126,83	2214744,90
5353	505127,02	2214744,75
5354	505127,32	2214744,53
5355	505136,10	2214737,69
5356	505141,55	2214733,23
5357	505076,12	2214783,01
5358	505115,96	2214822,92
5359	505129,03	2214839,73
5360	505141,36	2214855,27
5361	505155,58	2214870,75
5362	505170,58	2214885,28
5363	505188,01	2214902,52
5364	505192,81	2214907,69
5365	505201,57	2214916,39
5366	505230,99	2214945,12
5367	505206,24	2214966,55
5368	505180,21	2214988,62
5369	505156,41	2215009,65
5370	505144,56	2214993,22
5371	505132,02	2214976,40
5372	505117,87	2214956,86
5373	505103,34	2214937,03
5374	505088,07	2214915,83
5375	505072,25	2214894,15
5376	505055,93	2214871,61
5377	505022,84	2214824,73
5378	505044,63	2214807,90

№	Координаты, м	
	X	Y
5379	505055,03	2214799,84
5380	505062,36	2214793,93
5381	505011,35	2214834,73
5382	505024,97	2214852,78
5383	505033,50	2214864,08
5384	505037,84	2214870,29
5385	505049,39	2214886,80
5386	505052,91	2214891,84
5387	505062,09	2214904,15
5388	505074,39	2214920,65
5389	505074,73	2214921,13
5390	505087,04	2214937,98
5391	505095,26	2214949,23
5392	505098,34	2214953,54
5393	505110,40	2214970,38
5394	505121,31	2214985,62
5395	505122,59	2214987,36
5396	505134,19	2215003,23
5397	505145,69	2215018,96
5398	505115,11	2215045,53
5399	505086,46	2215070,40
5400	505082,93	2215073,49
5401	505066,27	2215050,04
5402	505032,51	2215002,51
5403	505018,16	2214982,32
5404	504948,25	2214883,98
5405	504952,83	2214880,36
5406	504980,95	2214858,06
5407	505477,91	2214816,58
5408	505513,09	2214859,51
5409	505514,50	2214860,50
5410	505543,44	2214895,93
5411	505543,68	2214895,76
5412	505555,60	2214911,67
5413	505567,97	2214927,91
5414	505600,65	2214963,30
5415	505604,04	2214967,84
5416	505606,46	2214971,08
5417	505608,49	2214973,50
5418	505616,88	2214983,83
5419	505629,34	2215000,88
5420	505641,55	2215016,36
5421	505645,83	2215021,70



№	Координаты, м	
	X	Y
5422	505647,43	2215023,63
5423	505650,84	2215028,31
5424	505654,11	2215032,46
5425	505655,87	2215034,89
5426	505660,58	2215040,05
5427	505662,74	2215042,90
5428	505660,69	2215051,66
5429	505659,44	2215057,33
5430	505656,54	2215065,10
5431	505654,62	2215069,13
5432	505653,66	2215071,24
5433	505651,87	2215073,83
5434	505645,15	2215080,39
5435	505634,01	2215087,23
5436	505630,00	2215089,60
5437	505614,05	2215100,23
5438	505602,16	2215084,55
5439	505593,37	2215072,96
5440	505582,79	2215059,76
5441	505570,15	2215043,77
5442	505559,60	2215029,84
5443	505539,88	2215003,77
5444	505523,83	2214984,71
5445	505517,85	2214990,32
5446	505528,24	2215002,32
5447	505530,61	2215004,82
5448	505537,00	2215011,57
5449	505537,60	2215011,72
5450	505537,96	2215012,16
5451	505549,12	2215026,60
5452	505573,52	2215058,23
5453	505579,59	2215066,08
5454	505579,90	2215067,53
5455	505579,78	2215072,38
5456	505586,74	2215077,74
5457	505590,37	2215079,26
5458	505590,60	2215079,56
5459	505592,92	2215082,69
5460	505592,33	2215083,63
5461	505593,12	2215084,37
5462	505608,00	2215103,62
5463	505588,27	2215118,07
5464	505587,83	2215117,35
5465	505569,45	2215130,92
5466	505556,00	2215141,27

№	Координаты, м	
	X	Y
5467	505543,57	2215150,68
5468	505530,37	2215160,65
5469	505518,71	2215169,50
5470	505512,45	2215161,66
5471	505509,42	2215163,26
5472	505496,17	2215146,62
5473	505501,10	2215137,06
5474	505501,59	2215136,85
5475	505494,53	2215129,77
5476	505482,93	2215140,62
5477	505463,48	2215118,75
5478	505454,01	2215108,51
5479	505442,97	2215095,78
5480	505418,50	2215066,93
5481	505417,83	2215067,45
5482	505413,64	2215062,02
5483	505413,08	2215060,86
5484	505418,85	2215056,74
5485	505414,55	2215050,51
5486	505413,41	2215048,86
5487	505416,96	2215045,46
5488	505416,63	2215045,13
5489	505410,40	2215044,47
5490	505409,66	2215042,52
5491	505409,61	2215038,69
5492	505412,09	2215034,49
5493	505440,10	2215006,48
5494	505442,94	2215003,63
5495	505452,97	2214993,62
5496	505466,42	2214978,88
5497	505470,99	2214973,89
5498	505468,81	2214971,24
5499	505466,97	2214969,40
5500	505465,68	2214968,11
5501	505462,71	2214964,83
5502	505461,15	2214962,64
5503	505452,09	2214952,63
5504	505403,56	2214899,36
5505	505398,29	2214904,39
5506	505414,77	2214925,21
5507	505424,76	2214935,21
5508	505436,98	2214948,64
5509	505451,18	2214965,59
5510	505455,64	2214973,44
5511	505449,01	2214980,43



№	Координаты, м	
	X	Y
5512	505444,87	2214984,80
5513	505422,19	2215008,70
5514	505419,10	2215012,20
5515	505397,96	2215034,24
5516	505395,12	2215037,25
5517	505391,09	2215041,54
5518	505376,44	2215056,93
5519	505373,68	2215059,83
5520	505371,18	2215062,47
5521	505366,87	2215058,07
5522	505309,03	2214998,41
5523	505308,07	2214997,44
5524	505306,47	2214995,31
5525	505288,77	2214977,19
5526	505284,31	2214972,17
5527	505253,01	2214944,12
5528	505283,51	2214917,10
5529	505288,11	2214913,03
5530	505305,99	2214898,29
5531	505323,72	2214884,01
5532	505344,50	2214865,88
5533	505344,84	2214865,58
5534	505354,77	2214857,23
5535	505355,62	2214856,52
5536	505383,78	2214831,80
5537	505410,19	2214861,76
5538	505423,32	2214874,82
5539	505428,46	2214870,37
5540	505455,94	2214846,55
5541	505451,81	2214841,96
5542	505459,72	2214832,10
5543	505394,98	2215047,64
5544	505398,75	2215053,03
5545	505401,08	2215056,35
5546	505402,72	2215058,69
5547	505405,59	2215062,77
5548	505414,51	2215075,36
5549	505416,86	2215077,37
5550	505434,50	2215098,97
5551	505447,09	2215113,92
5552	505468,50	2215136,84
5553	505505,11	2215178,55
5554	505504,35	2215179,09
5555	505503,59	2215179,62

№	Координаты, м	
	X	Y
5556	505500,81	2215181,58
5557	505487,09	2215191,24
5558	505461,69	2215209,11
5559	505419,71	2215238,65
5560	505418,11	2215240,24
5561	505411,38	2215244,85
5562	505400,83	2215251,97
5563	505398,79	2215253,35
5564	505391,01	2215235,22
5565	505394,37	2215233,64
5566	505386,96	2215219,43
5567	505360,30	2215186,70
5568	505347,94	2215197,77
5569	505364,79	2215215,58
5570	505367,70	2215212,73
5571	505375,57	2215224,70
5572	505392,24	2215257,00
5573	505394,58	2215261,56
5574	505362,07	2215283,98
5575	505349,72	2215293,19
5576	505317,41	2215316,11
5577	505285,88	2215339,40
5578	505285,41	2215339,74
5579	505272,39	2215342,30
5580	505237,64	2215293,06
5581	505197,65	2215237,06
5582	505168,85	2215195,89
5583	505128,60	2215137,77
5584	505120,82	2215126,82
5585	505091,87	2215086,07
5586	505116,64	2215064,48
5587	505154,69	2215115,46
5588	505191,20	2215164,39
5589	505225,23	2215209,98
5590	505232,33	2215203,24
5591	505216,13	2215181,75
5592	505200,80	2215161,09
5593	505186,20	2215141,64
5594	505170,83	2215121,27
5595	505155,15	2215100,38
5596	505139,16	2215079,67
5597	505122,34	2215056,14
5598	505131,40	2215048,81
5599	505152,54	2215031,91
5600	505170,24	2215016,48



№	Координаты, м	
	X	Y
5601	505180,44	2215007,59
5602	505198,07	2215028,61
5603	505215,12	2215049,06
5604	505231,20	2215069,69
5605	505247,08	2215089,24
5606	505262,76	2215109,01
5607	505278,11	2215128,12
5608	505292,61	2215146,19
5609	505296,04	2215142,95
5610	505301,23	2215137,42
5611	505281,92	2215115,65
5612	505282,79	2215114,90
5613	505267,16	2215095,50
5614	505251,03	2215075,66
5615	505234,31	2215055,56
5616	505217,65	2215033,95
5617	505189,49	2214999,96
5618	505215,81	2214977,52
5619	505241,21	2214955,19
5620	505272,28	2214986,27
5621	505291,60	2215005,59
5622	505310,10	2215024,45
5623	505320,85	2215035,52
5624	505327,86	2215043,06
5625	505344,70	2215061,06
5626	505344,68	2215061,61
5627	505346,24	2215062,37
5628	505358,96	2215075,92
5629	505361,75	2215078,16
5630	505373,75	2215065,18
5631	505377,24	2215062,23
5632	505726,80	2214929,74
5633	505726,64	2214929,84
5634	505707,86	2214943,87
5635	505704,26	2214938,71
5636	505702,44	2214939,73
5637	505688,80	2214947,36
5638	505686,36	2214948,72
5639	505686,24	2214951,50
5640	505687,92	2214981,84
5641	505688,22	2214987,39
5642	505688,31	2214989,42
5643	505689,04	2214991,15
5644	505689,81	2214996,75

№	Координаты, м	
	X	Y
5645	505689,40	2215007,85
5646	505689,53	2215025,91
5647	505698,89	2215040,25
5648	505727,35	2215017,08
5649	505730,27	2215014,82
5650	505738,31	2215008,59
5651	505742,70	2215004,92
5652	505746,96	2215000,85
5653	505746,09	2214999,31
5654	505746,41	2214999,04
5655	505747,57	2214998,09
5656	505753,86	2214992,95
5657	505756,49	2214990,89
5658	505757,63	2214991,04
5659	505764,97	2214980,25
5660	505773,17	2214989,12
5661	505762,85	2214997,18
5662	505755,79	2215002,78
5663	505751,27	2215006,19
5664	505750,25	2215004,95
5665	505748,14	2215006,48
5666	505745,65	2215008,59
5667	505745,44	2215008,36
5668	505745,19	2215008,56
5669	505733,44	2215018,34
5670	505734,13	2215019,11
5671	505733,82	2215019,37
5672	505727,42	2215024,84
5673	505726,45	2215023,72
5674	505721,55	2215027,89
5675	505722,50	2215029,04
5676	505702,57	2215046,37
5677	505701,53	2215047,20
5678	505698,76	2215049,43
5679	505697,42	2215047,71
5680	505691,13	2215052,65
5681	505697,27	2215060,55
5682	505700,35	2215064,45
5683	505722,86	2215089,99
5684	505729,63	2215084,43
5685	505731,12	2215083,07
5686	505732,42	2215084,95
5687	505748,81	2215105,66
5688	505749,62	2215105,04
5689	505751,55	2215103,96





№	Координаты, м	
	X	Y
5690	505757,83	2215098,83
5691	505761,60	2215098,67
5692	505773,96	2215087,54
5693	505785,49	2215077,62
5694	505797,22	2215067,56
5695	505809,05	2215057,81
5696	505821,27	2215048,14
5697	505837,03	2215038,92
5698	505838,80	2215037,31
5699	505848,46	2215028,39
5700	505850,34	2215025,64
5701	505848,79	2215021,60
5702	505844,26	2215016,01
5703	505825,63	2214998,49
5704	505825,37	2214998,24
5705	505828,69	2214992,66
5706	505833,40	2214997,25
5707	505845,53	2215009,07
5708	505845,17	2215009,38
5709	505850,89	2215015,27
5710	505855,04	2215015,66
5711	505861,36	2215019,26
5712	505872,44	2215012,14
5713	505875,18	2215010,54
5714	505877,81	2215008,66
5715	505879,77	2215006,09
5716	505883,30	2215003,06
5717	505894,25	2215015,71
5718	505883,29	2215025,56
5719	505880,15	2215023,10
5720	505876,41	2215020,72
5721	505873,86	2215018,54
5722	505871,25	2215019,32
5723	505864,25	2215024,63
5724	505852,37	2215037,40
5725	505848,43	2215039,52
5726	505835,07	2215047,32
5727	505832,16	2215048,87
5728	505826,54	2215052,06
5729	505813,98	2215060,43
5730	505806,82	2215067,45
5731	505805,46	2215066,00
5732	505800,90	2215070,36
5733	505800,70	2215070,14
5734	505788,45	2215080,42

№	Координаты, м	
	X	Y
5735	505776,41	2215090,94
5736	505767,97	2215098,26
5737	505760,73	2215104,54
5738	505758,12	2215106,80
5739	505761,38	2215110,61
5740	505757,02	2215114,22
5741	505756,90	2215114,73
5742	505757,53	2215115,52
5743	505756,74	2215116,15
5744	505757,25	2215116,15
5745	505757,25	2215117,19
5746	505776,97	2215142,84
5747	505778,08	2215142,90
5748	505786,71	2215151,21
5749	505807,82	2215177,41
5750	505809,59	2215179,15
5751	505807,83	2215180,52
5752	505810,75	2215184,47
5753	505812,35	2215183,34
5754	505814,72	2215186,55
5755	505836,37	2215169,89
5756	505854,56	2215154,58
5757	505873,34	2215138,83
5758	505875,71	2215142,00
5759	505878,95	2215145,97
5760	505883,09	2215150,32
5761	505898,91	2215140,64
5762	505915,33	2215130,68
5763	505948,03	2215110,74
5764	505960,58	2215102,91
5765	505960,97	2215102,67
5766	505971,49	2215096,11
5767	505978,83	2215104,98
5768	506017,47	2215147,81
5769	506019,05	2215149,37
5770	506014,26	2215152,27
5771	506006,89	2215157,03
5772	505996,30	2215163,42
5773	505981,02	2215172,31
5774	505966,06	2215181,23
5775	505951,29	2215190,15
5776	505935,85	2215199,24
5777	505931,27	2215201,87
5778	505920,60	2215208,54
5779	505905,17	2215217,68





№	Координаты, м	
	X	Y
5780	505891,30	2215226,95
5781	505878,75	2215235,09
5782	505873,46	2215238,62
5783	505869,46	2215241,28
5784	505852,33	2215252,69
5785	505852,58	2215253,10
5786	505856,94	2215260,09
5787	505872,99	2215285,84
5788	505890,40	2215313,50
5789	505892,99	2215313,86
5790	505902,39	2215315,18
5791	505909,98	2215310,28
5792	505920,39	2215303,36
5793	505925,99	2215299,78
5794	505926,46	2215298,14
5795	505930,80	2215295,46
5796	505933,82	2215294,91
5797	505937,38	2215292,59
5798	505937,77	2215290,50
5799	505940,83	2215288,72
5800	505942,76	2215289,00
5801	505946,58	2215286,34
5802	505949,85	2215284,06
5803	505949,99	2215279,60
5804	505959,44	2215274,15
5805	505967,63	2215269,51
5806	505975,08	2215265,29
5807	505990,39	2215255,97
5808	506004,56	2215247,41
5809	506019,81	2215239,19
5810	506035,24	2215230,18
5811	506040,61	2215226,98
5812	506039,88	2215223,32
5813	506036,60	2215215,89
5814	506046,62	2215209,66
5815	506049,57	2215215,38
5816	506054,21	2215224,38
5817	506049,39	2215227,18
5818	506044,71	2215229,68
5819	506030,25	2215237,99
5820	506024,83	2215241,33
5821	506023,19	2215242,31
5822	506011,56	2215249,11
5823	506007,88	2215251,24
5824	505992,69	2215260,39

№	Координаты, м	
	X	Y
5825	505978,59	2215268,85
5826	505969,51	2215274,96
5827	505965,10	2215277,88
5828	505964,37	2215278,42
5829	505957,17	2215285,05
5830	505954,17	2215287,01
5831	505949,11	2215290,43
5832	505936,70	2215298,79
5833	505922,67	2215308,01
5834	505917,46	2215311,54
5835	505911,13	2215315,83
5836	505905,57	2215319,19
5837	505907,89	2215323,04
5838	505906,50	2215323,90
5839	505896,57	2215330,04
5840	505893,73	2215331,80
5841	505891,92	2215332,92
5842	505908,45	2215360,13
5843	505925,48	2215390,92
5844	505939,37	2215382,99
5845	505940,24	2215382,50
5846	505940,46	2215382,82
5847	505961,30	2215370,35
5848	505975,50	2215362,25
5849	505975,79	2215362,09
5850	505981,75	2215358,92
5851	505988,56	2215355,23
5852	505994,53	2215351,50
5853	506001,95	2215347,43
5854	506011,10	2215342,95
5855	506016,91	2215339,82
5856	506031,82	2215330,92
5857	506038,95	2215326,83
5858	506043,11	2215324,38
5859	506046,95	2215322,07
5860	506056,85	2215316,27
5861	506051,98	2215308,08
5862	506057,30	2215304,92
5863	506062,15	2215302,19
5864	506065,72	2215314,81
5865	506062,84	2215316,64
5866	506060,52	2215318,28
5867	506056,06	2215321,44
5868	506049,21	2215325,63
5869	506042,06	2215330,00



№	Координаты, м	
	X	Y
5870	506042,74	2215331,14
5871	506035,18	2215335,98
5872	506005,48	2215353,08
5873	505998,17	2215357,48
5874	505997,46	2215356,27
5875	505991,25	2215359,77
5876	505983,17	2215364,33
5877	505978,80	2215366,80
5878	505970,76	2215371,08
5879	505964,44	2215375,09
5880	505957,79	2215379,00
5881	505954,63	2215380,67
5882	505944,19	2215386,64
5883	505942,26	2215387,75
5884	505940,75	2215388,69
5885	505932,72	2215393,78
5886	505929,12	2215395,99
5887	505943,00	2215432,19
5888	505950,59	2215451,79
5889	505962,66	2215445,33
5890	505977,72	2215437,44
5891	505988,81	2215430,83
5892	505995,25	2215426,98
5893	506001,39	2215423,32
5894	506000,40	2215421,74
5895	506008,06	2215417,71
5896	506013,22	2215415,02
5897	506015,89	2215412,76
5898	506021,38	2215409,13
5899	506026,73	2215405,44
5900	506035,36	2215399,23
5901	506036,02	2215398,75
5902	506049,34	2215389,01
5903	506063,05	2215380,96
5904	506071,72	2215376,50
5905	506077,51	2215372,96
5906	506093,57	2215364,09
5907	506095,27	2215361,23
5908	506094,22	2215354,26
5909	506090,07	2215344,20
5910	506093,71	2215342,63
5911	506101,49	2215356,27
5912	506110,67	2215352,62
5913	505686,67	2214914,32

№	Координаты, м	
	X	Y
5914	505688,21	2214941,18
5915	505710,15	2214931,15
5916	505724,98	2214925,65
5917	505967,03	2215111,42
5918	505990,72	2215142,64
5919	505991,76	2215144,01
5920	505995,02	2215148,72
5921	505995,73	2215151,67
5922	505995,39	2215153,28
5923	505993,10	2215155,20
5924	505986,98	2215158,71
5925	505983,86	2215160,89
5926	505985,99	2215163,96
5927	505975,60	2215170,23
5928	505960,74	2215179,21
5929	505955,29	2215182,23
5930	505952,36	2215184,19
5931	505945,21	2215188,40
5932	505936,64	2215193,55
5933	505931,48	2215196,68
5934	505918,80	2215204,16
5935	505917,18	2215205,05
5936	505912,57	2215207,60
5937	505907,47	2215210,75
5938	505902,24	2215214,09
5939	505889,39	2215221,79
5940	505884,18	2215225,23
5941	505876,26	2215230,46
5942	505850,08	2215247,60
5943	505824,46	2215205,54
5944	505830,07	2215201,22
5945	505849,19	2215187,79
5946	505844,24	2215181,01
5947	505858,57	2215178,99
5948	505852,42	2215168,49
5949	505871,21	2215153,18
5950	505878,90	2215152,06
5951	505883,08	2215158,08
5952	505902,43	2215146,20
5953	505918,77	2215136,23
5954	505919,35	2215135,87
5955	505953,34	2215115,01
5956	505958,18	2215112,50
5957	505959,89	2215111,25



№	Координаты, м	
	X	Y
5958	505964,98	2215111,37
5959	505690,46	2215073,28
5960	505691,28	2215074,46
5961	505701,58	2215087,23
5962	505703,65	2215089,66
5963	505704,44	2215089,03
5964	505710,84	2215097,08
5965	505711,01	2215097,29
5966	505712,72	2215102,04
5967	505722,42	2215114,47
5968	505730,89	2215125,24
5969	505731,18	2215125,61
5970	505732,31	2215127,64
5971	505749,83	2215149,57
5972	505768,51	2215173,74
5973	505785,77	2215196,31
5974	505790,36	2215202,29
5975	505774,11	2215214,96
5976	505773,93	2215216,61
5977	505773,65	2215216,82
5978	505765,77	2215222,86
5979	505745,69	2215238,23
5980	505706,53	2215268,06
5981	505684,00	2215238,08
5982	505666,42	2215214,36
5983	505665,27	2215213,99
5984	505652,96	2215197,68
5985	505648,52	2215191,79
5986	505638,21	2215178,17
5987	505629,52	2215166,50
5988	505620,79	2215154,79
5989	505608,27	2215138,29
5990	505604,86	2215133,53
5991	505617,15	2215124,72
5992	505643,91	2215106,29
5993	505653,24	2215099,86
5994	505667,08	2215089,94
5995	505669,15	2215088,33
5996	505672,97	2215085,62
5997	505680,62	2215080,36
5998	505683,10	2215078,72
5999	505688,22	2215074,89
6000	505598,85	2215147,00

№	Координаты, м	
	X	Y
6001	505616,77	2215171,54
6002	505620,90	2215175,50
6003	505636,11	2215196,90
6004	505640,04	2215202,59
6005	505649,75	2215216,40
6006	505653,30	2215221,45
6007	505658,40	2215228,42
6008	505664,49	2215236,72
6009	505664,73	2215236,54
6010	505671,34	2215244,82
6011	505691,47	2215271,98
6012	505691,60	2215272,16
6013	505695,05	2215276,81
6014	505701,12	2215285,00
6015	505683,89	2215299,42
6016	505684,64	2215301,12
6017	505671,78	2215311,15
6018	505655,90	2215323,04
6019	505640,85	2215334,30
6020	505632,65	2215325,51
6021	505628,70	2215328,23
6022	505615,91	2215311,47
6023	505612,73	2215313,84
6024	505601,19	2215299,44
6025	505605,47	2215295,32
6026	505602,18	2215291,32
6027	505598,88	2215286,75
6028	505598,03	2215285,61
6029	505587,23	2215271,84
6030	505585,05	2215269,06
6031	505580,23	2215262,52
6032	505568,46	2215248,69
6033	505561,62	2215239,05
6034	505550,52	2215224,94
6035	505534,02	2215202,70
6036	505531,07	2215199,05
6037	505527,16	2215192,92
6038	505561,77	2215169,65
6039	505560,56	2215168,12
6040	505563,79	2215165,77
6041	505576,34	2215156,67
6042	505592,21	2215145,15
6043	505595,35	2215149,54
6044	505514,52	2215204,71

№	Координаты, м	
	X	Y
6045	505526,07	2215220,79
6046	505532,49	2215229,72
6047	505532,72	2215230,01
6048	505544,90	2215245,15
6049	505556,56	2215258,96
6050	505567,74	2215273,03
6051	505579,49	2215287,43
6052	505593,74	2215306,90
6053	505617,77	2215339,16
6054	505623,11	2215346,29
6055	505621,55	2215347,39
6056	505619,92	2215348,54
6057	505616,10	2215351,23
6058	505573,49	2215381,88
6059	505578,63	2215388,68
6060	505604,00	2215370,80
6061	505626,60	2215354,86
6062	505634,42	2215349,34
6063	505652,03	2215336,52
6064	505669,68	2215362,31
6065	505672,03	2215365,61
6066	505676,36	2215371,72
6067	505695,19	2215398,22
6068	505653,78	2215427,93
6069	505633,03	2215442,42
6070	505612,12	2215457,30
6071	505567,35	2215489,31
6072	505548,72	2215463,57
6073	505555,35	2215459,52
6074	505547,52	2215447,97
6075	505536,17	2215431,27
6076	505521,90	2215410,36
6077	505506,27	2215386,95
6078	505503,21	2215388,79
6079	505489,03	2215367,87
6080	505468,78	2215346,08
6081	505451,76	2215321,53
6082	505440,67	2215306,86
6083	505439,89	2215305,83
6084	505439,66	2215305,53
6085	505433,60	2215297,40
6086	505418,70	2215278,03
6087	505440,47	2215263,16
6088	505441,31	2215262,61
6089	505462,02	2215249,23

№	Координаты, м	
	X	Y
6090	505459,83	2215246,13
6091	505511,70	2215206,84
6092	505505,99	2215434,62
6093	505529,17	2215467,21
6094	505534,17	2215474,23
6095	505540,77	2215483,52
6096	505552,36	2215499,81
6097	505521,80	2215521,54
6098	505491,24	2215543,28
6099	505475,55	2215554,44
6100	505474,70	2215555,05
6101	505474,11	2215555,47
6102	505456,97	2215567,65
6103	505433,05	2215535,58
6104	505409,14	2215503,51
6105	505427,01	2215490,80
6106	505428,96	2215489,41
6107	505444,87	2215478,09
6108	505460,13	2215467,24
6109	505475,43	2215456,36
6110	505779,49	2215242,45
6111	505799,96	2215274,91
6112	505821,00	2215308,91
6113	505813,33	2215314,18
6114	505795,84	2215326,62
6115	505765,29	2215348,36
6116	505734,69	2215370,37
6117	505704,12	2215392,28
6118	505680,94	2215359,58
6119	505677,85	2215358,62
6120	505674,25	2215353,38
6121	505673,51	2215352,30
6122	505670,50	2215347,93
6123	505670,48	2215344,29
6124	505662,70	2215332,95
6125	505692,51	2215310,37
6126	505714,65	2215290,08
6127	505718,09	2215286,93
6128	505720,12	2215285,42
6129	505728,03	2215273,71
6130	505731,33	2215270,33
6131	505747,59	2215258,77
6132	505760,78	2215249,39



№	Координаты, м	
	X	Y
6133	505762,16	2215249,53
6134	505764,51	2215249,76
6135	505768,64	2215250,17
6136	505772,22	2215247,62
6137	505829,53	2215322,91
6138	505841,58	2215348,72
6139	505847,50	2215359,23
6140	505871,11	2215393,00
6141	505856,78	2215402,90
6142	505851,96	2215406,23
6143	505820,70	2215427,55
6144	505790,66	2215448,73
6145	505760,10	2215470,47
6146	505736,92	2215437,88
6147	505713,74	2215405,28
6148	505744,29	2215383,54
6149	505774,85	2215361,80
6150	505790,13	2215350,94
6151	505805,41	2215340,07
6152	505822,30	2215328,05
6153	505876,33	2215408,04
6154	505888,59	2215448,41
6155	505902,04	2215488,38
6156	505877,15	2215505,64
6157	505846,59	2215527,37
6158	505831,31	2215538,24
6159	505816,03	2215549,11
6160	505792,61	2215516,49
6161	505769,40	2215484,15
6162	505784,95	2215473,05
6163	505800,22	2215462,18
6164	505830,78	2215440,44
6165	505850,84	2215426,18
6166	505864,32	2215416,59
6167	505905,97	2215505,38
6168	505918,23	2215545,75
6169	505930,50	2215586,10
6170	505923,08	2215591,62
6171	505902,40	2215606,13
6172	505871,95	2215628,06
6173	505848,68	2215595,36
6174	505825,57	2215562,58

№	Координаты, м	
	X	Y
6175	505856,15	2215540,81
6176	505876,52	2215526,32
6177	505895,06	2215513,14
6178	505936,58	2215601,16
6179	505950,20	2215641,22
6180	505951,42	2215644,78
6181	505964,42	2215682,92
6182	505964,17	2215683,37
6183	505959,91	2215690,65
6184	505955,34	2215700,76
6185	505943,12	2215727,78
6186	505941,78	2215726,02
6187	505929,29	2215708,74
6188	505924,34	2215701,76
6189	505911,77	2215684,09
6190	505881,36	2215641,37
6191	505897,84	2215629,39
6192	505916,94	2215615,52
6193	505700,28	2215414,60
6194	505723,62	2215447,16
6195	505747,01	2215480,13
6196	505715,95	2215501,89
6197	505685,23	2215523,73
6198	505654,51	2215545,57
6199	505623,80	2215567,41
6200	505600,62	2215534,82
6201	505577,43	2215502,22
6202	505608,15	2215480,37
6203	505638,52	2215458,24
6204	505653,57	2215447,55
6205	505669,83	2215436,01
6206	505756,25	2215493,04
6207	505779,59	2215525,79
6208	505802,97	2215558,60
6209	505771,95	2215580,57
6210	505740,88	2215602,60
6211	505710,45	2215624,21
6212	505695,08	2215635,13
6213	505679,73	2215646,05
6214	505656,55	2215613,46
6215	505633,36	2215580,86
6216	505664,09	2215558,85



№	Координаты, м	
	X	Y
6217	505694,69	2215537,04
6218	505725,47	2215515,04
6219	505812,29	2215571,90
6220	505835,54	2215604,56
6221	505858,87	2215637,34
6222	505853,40	2215641,24
6223	505827,55	2215659,37
6224	505797,22	2215681,07
6225	505766,87	2215702,84
6226	505732,86	2215727,37
6227	505709,07	2215694,37
6228	505685,51	2215661,70
6229	505689,07	2215659,18
6230	505707,40	2215646,24
6231	505719,79	2215637,63
6232	505735,37	2215626,73
6233	505750,72	2215615,80
6234	505781,43	2215593,96
6235	505867,40	2215650,27
6236	505891,75	2215683,16
6237	505903,74	2215700,88
6238	505896,77	2215717,11
6239	505882,05	2215746,66
6240	505875,70	2215759,88
6241	505868,46	2215775,12
6242	505862,82	2215787,00
6243	505860,82	2215791,20
6244	505853,17	2215807,29
6245	505846,97	2215817,53
6246	505844,00	2215822,42
6247	505802,43	2215816,01
6248	505799,68	2215812,05
6249	505786,26	2215795,85
6250	505767,84	2215770,58
6251	505744,72	2215738,42
6252	505775,50	2215716,29
6253	505806,29	2215693,98
6254	505826,67	2215679,51
6255	505847,08	2215664,91
6256	505916,41	2215718,23
6257	505936,32	2215745,18
6258	505923,51	2215773,07

№	Координаты, м	
	X	Y
6259	505922,62	2215775,07
6260	505915,82	2215790,29
6261	505911,27	2215800,13
6262	505899,48	2215826,26
6263	505892,75	2215840,77
6264	505892,31	2215840,16
6265	505871,75	2215811,68
6266	505873,21	2215808,67
6267	505875,66	2215803,61
6268	505883,75	2215787,15
6269	505895,70	2215762,01
6270	505896,44	2215760,46
6271	505561,96	2215513,23
6272	505585,14	2215545,82
6273	505608,33	2215578,42
6274	505577,77	2215600,15
6275	505547,21	2215621,89
6276	505531,75	2215632,89
6277	505514,67	2215645,04
6278	505490,75	2215612,96
6279	505466,84	2215580,89
6280	505485,16	2215567,86
6281	505500,84	2215556,70
6282	505531,40	2215534,97
6283	505617,89	2215591,87
6284	505641,07	2215624,46
6285	505664,26	2215657,06
6286	505633,70	2215678,79
6287	505603,14	2215700,53
6288	505587,44	2215711,70
6289	505572,37	2215722,42
6290	505548,45	2215690,34
6291	505524,53	2215658,27
6292	505541,36	2215646,30
6293	505556,43	2215634,92
6294	505571,71	2215624,20
6295	505587,12	2215613,39
6296	505673,82	2215670,50
6297	505697,00	2215703,10
6298	505720,19	2215735,70
6299	505689,69	2215757,79
6300	505674,41	2215768,49



№	Координаты, м	
	X	Y
6301	505659,07	2215779,17
6302	505641,98	2215791,32
6303	505629,65	2215800,06
6304	505606,30	2215768,29
6305	505595,10	2215752,92
6306	505582,22	2215735,64
6307	505596,76	2215725,30
6308	505600,48	2215722,66
6309	505612,70	2215713,97
6310	505643,26	2215692,24
6311	505729,65	2215749,00
6312	505752,79	2215781,54
6313	505752,93	2215781,74
6314	505776,12	2215814,34
6315	505748,96	2215833,63
6316	505747,33	2215834,79
6317	505735,40	2215843,29
6318	505717,74	2215855,86
6319	505702,43	2215866,77
6320	505666,22	2215847,71
6321	505665,24	2215846,98
6322	505663,84	2215845,11
6323	505639,92	2215813,03
6324	505651,31	2215804,93
6325	505668,63	2215792,61
6326	505683,91	2215781,74
6327	505699,19	2215770,88
6328	505838,91	2215839,19
6329	505823,74	2215870,38
6330	505810,96	2215896,09
6331	505799,90	2215919,37
6332	505787,82	2215944,78
6333	505758,06	2215916,40
6334	505716,60	2215876,85
6335	505740,07	2215860,97
6336	505761,65	2215845,51
6337	505772,26	2215836,81
6338	505785,88	2215829,25
6339	505787,11	2215831,11
6340	505788,46	2215828,64
6341	505791,65	2215827,88
6342	505799,25	2215829,98
6343	505806,57	2215832,01

№	Координаты, м	
	X	Y
6344	505811,92	2215833,49
6345	505811,25	2215834,52
6346	505857,46	2215841,48
6347	505861,49	2215846,76
6348	505868,65	2215856,81
6349	505878,52	2215870,66
6350	505877,89	2215872,04
6351	505866,97	2215891,41
6352	505849,23	2215923,23
6353	505839,90	2215939,44
6354	505830,25	2215956,58
6355	505820,07	2215974,64
6356	505809,64	2215964,99
6357	505802,40	2215958,27
6358	505811,96	2215938,13
6359	505820,94	2215919,27
6360	505829,39	2215901,75
6361	505841,71	2215875,30
6362	505845,48	2215867,19
6363	505847,58	2215862,69
6364	506073,61	2216230,51
6365	506091,90	2216215,18
6366	506122,57	2216189,48
6367	506126,37	2216186,30
6368	506106,60	2216158,90
6369	506098,90	2216147,95
6370	506080,15	2216121,65
6371	506063,13	2216097,38
6372	506048,26	2216076,47
6373	506034,49	2216057,36
6374	506021,27	2216038,52
6375	506018,37	2216034,44
6376	506007,47	2216019,13
6377	505992,98	2215998,75
6378	505977,53	2215977,73
6379	505970,67	2215967,61
6380	505967,68	2215963,44
6381	505961,24	2215954,19
6382	505952,50	2215941,83
6383	505948,88	2215936,73
6384	505946,93	2215938,82
6385	505932,92	2215919,09
6386	505928,36	2215915,37



№	Координаты, м	
	X	Y
6387	505930,10	2215910,30
6388	505927,81	2215907,21
6389	505936,17	2215885,99
6390	505953,88	2215841,41
6391	505951,54	2215837,34
6392	505954,23	2215835,53
6393	505945,03	2215818,75
6394	505943,22	2215803,75
6395	505952,10	2215793,28
6396	505945,59	2215777,96
6397	505954,42	2215754,89
6398	505970,54	2215744,60
6399	505982,73	2215737,07
6400	505998,77	2215726,79
6401	506007,24	2215749,11
6402	506008,72	2215753,03
6403	506008,97	2215753,96
6404	506009,35	2215755,38
6405	506017,09	2215776,91
6406	505917,93	2215925,99
6407	505930,99	2215944,34
6408	505944,04	2215962,69

№	Координаты, м	
	X	Y
6409	505955,58	2215978,94
6410	505965,44	2215992,78
6411	505980,39	2216013,80
6412	505992,69	2216031,09
6413	506020,65	2216070,42
6414	506055,80	2216119,56
6415	506076,85	2216149,18
6416	506104,07	2216187,33
6417	506103,66	2216190,43
6418	506088,47	2216203,03
6419	506085,55	2216203,10
6420	506050,28	2216172,65
6421	506023,39	2216149,87
6422	505999,86	2216129,82
6423	505985,91	2216117,93
6424	505975,15	2216108,75
6425	505953,75	2216090,88
6426	505929,11	2216069,54
6427	505905,66	2216049,62
6428	505886,44	2216033,21
6429	505868,23	2216017,68
6430	505893,24	2215971,55